



ΕΦΗΜΕΡΙΣ ΤΗΣ ΚΥΒΕΡΝΗΣΕΩΣ

ΤΗΣ ΕΛΛΗΝΙΚΗΣ ΔΗΜΟΚΡΑΤΙΑΣ

ΤΕΥΧΟΣ ΤΕΤΑΡΤΟ

Αρ. Φύλλου 641

13 Δεκεμβρίου 2013

ΠΕΡΙΕΧΟΜΕΝΑ

ΑΠΟΦΑΣΕΙΣ

- Κήρυξη ως αναδασωτέας εκτάσεως εμβαδού 425 τ.μ. στη θέση «Σπάρτο», Βολιμών, Δήμου Ζακύνθου.. 1
- Κήρυξη ως αναδασωτέας εκτάσεως εμβαδού 882 τ.μ. στη θέση «Γιανιού Λαγκάδι - Σκούτα», Άνω Βολιμών, Δήμου Ζακύνθου..... 2
- Κήρυξη ως αναδασωτέας εκτάσεως εμβαδού 2.01 στρεμμάτων στη θέση «Σκούτα», Άνω Βολιμών, Δήμου Ζακύνθου..... 3
- Κήρυξη ως αναδασωτέας εκτάσεως εμβαδού 811 τ.μ. στη θέση «Πύργος Σκούτας», Άνω Βολιμών, Δήμου Ζακύνθου..... 4

ΑΠΟΦΑΣΕΙΣ

- Αριθμ. 2972 (1)
Κήρυξη ως αναδασωτέας εκτάσεως εμβαδού 425 τ.μ. στη θέση "Σπάρτο", Βολιμών, Δήμου Ζακύνθου.

Ο ΓΕΝΙΚΟΣ ΓΡΑΜΜΑΤΕΑΣ
ΑΠΟΚΕΝΤΡΩΜΕΝΗΣ ΔΙΟΙΚΗΣΗΣ ΠΕΛ/ΝΗΣΟΥ-
ΔΥΤΙΚΗΣ ΕΛΛΑΔΑΣ ΚΑΙ ΙΟΝΙΟΥ

Έχοντας υπόψη:

1. Τις διατάξεις των άρθρων 24 παρ. 1 και 117 παρ. 3 του Συντάγματος.
2. Τις περί Διοικητικής αποκέντρωσης διατάξεις του Ν.3200/55, όπως τροποποιήθηκε και συμπληρώθηκε μεταγενέστερα και ειδικότερα του άρθρου 5.
3. Τις διατάξεις του Ν. 998/79 «περί προστασίας δασών και δασικών εν γένει εκτάσεων της χώρας» και συγκεκριμένα: α) του άρθρου 38 - παρ. 1 και β) του άρθρου 41 παρ. 1.
4. Τις διατάξεις του Ν. 3208/2003 «Προστασία δασικών οικοσυστημάτων, κατάρτιση δασολογίου, ρύθμιση εμπραγμάτων δικαιωμάτων επί δασών και δασικών εν γένει εκτάσεων και άλλες διατάξεις» και ειδικότερα το άρθρο 1 αυτού.
5. Τις διατάξεις του Υπουργείου Γεωργίας αριθμ. 160417/1180/08-07-1980 και 182447/3049/24-09-1980.
6. Τις διατάξεις του Ν. 3852/2010 (ΦΕΚ 87/Α'/7-6-2010) «Νέα Αρχιτεκτονική της Αυτοδιοίκησης και της Αποκεντρωμένης Διοίκησης - Πρόγραμμα Καλλικράτης».
7. Τις διατάξεις του Π.Δ. 139/2010 (ΦΕΚ 232/Α'/27-12-2010) «Οργανισμός της Αποκεντρωμένης Διοίκησης Πελοπον-

νήσου - Δυτικής Ελλάδας και Ιονίου».

8. Την αναφορά της Δ/νσης Δασών Ζακύνθου με αριθ. πρωτ. 2971/6-11-2013 με την οποία προτείνεται η κήρυξη ως αναδασωτέας της αναφερόμενης στο θέμα έκτασης, αποφασίζουμε:

Κηρύσσουμε ως αναδασωτέα λόγω πυρκαγιάς, δασική έκταση εμβαδού 425 τ.μ. που βρίσκεται στη θέση "Σπάρτο", Βολιμών, Δήμου Ζακύνθου Νομού Ζακύνθου, όπως προσδιορίζεται με τα στοιχεία 1, 2, 3 ... 9, 1 και απεικονίζεται στο συνημμένο της παρούσας Απόφασης απόσπασμα πινακίδας ΓΥΣ 6154/8, κλίμακας 1:2500 το οποίο αποτελεί αναπόσπαστο μέρος της και έχει όρια:
Ανατολικά: μη δασική έκταση,
Δυτικά: δασική έκταση,
Βόρεια: δασικός δρόμος,
Νότια: μη δασική έκταση.

Παρατηρήσεις: 1. Η έκταση βρίσκεται εντός προστατευόμενης περιοχής απ το δίκτυο Natura 2000.

Η έκταση εμπίπτει στις διατάξεις της παραγράφου 2 του άρθρου 3 του Ν. 998/79 «περί προστασίας δασών και δασικών εν γένει εκτάσεων της χώρας» όπως αντικαταστάθηκε με το άρθρο 1 -παρ. 1 του Ν.3208/03 «περί προστασίας των δασικών οικοσυστημάτων, κατάρτιση δασολογίου, ρύθμιση εμπραγμάτων δικαιωμάτων επί δασών και δασικών εν γένει εκτάσεων και άλλες διατάξεις», καθώς και της παραγράφου 1α του άρθρου 4 του Ν. 998/79 όπως αντικαταστάθηκε με το άρθρο 1-παρ. 3α Ν. 3208/03, καθώς και 2β και 2δ του άρθρου 4 του Ν. 998/79.

Σκοπός της κήρυξης της ανωτέρω έκτασης ως αναδασωτέας είναι η διατήρηση του δασικού χαρακτήρα της, ο αποκλεισμός διάθεσης της για άλλη χρήση και η αποκατάσταση με φυσική αναγέννηση της καταστραφείσας δασικής βλάστησης αποτελούμενη από αείφυλλα-πλατύφυλλα (πουνράρι, κουμαριά, σχίνος, φυλίκι), ύστερα από πυρκαγιά που εκδηλώθηκε στις 07-07-2013 και ώρα 15:40.

Κατά της απόφασης αυτής παρέχεται η δυνατότητα άσκησης αίτησης ακύρωσης παντός έχοντος έννομο συμφέρον φυσικού η νομικού προσώπου, ενώπιον του τριμελούς Διοικητικού Εφετείου Πατρών εντός εξήντα ημερών από την επόμενη της δημοσίευσής.

Η απόφαση αυτή να δημοσιευθεί στη Εφημερίδα της Κυβερνήσεως

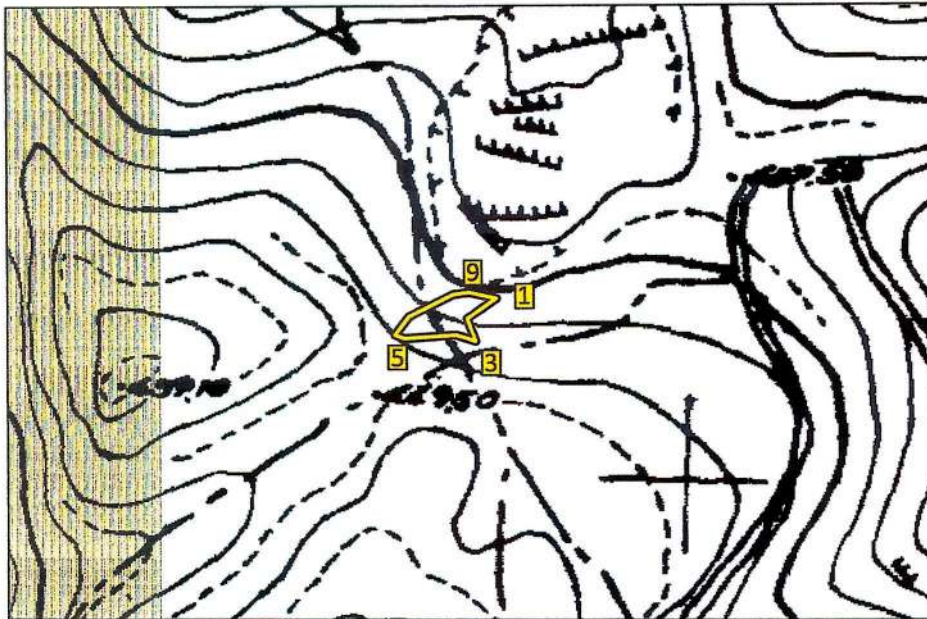
Πάτρα, 6 Νοεμβρίου 2013

Ο Γενικός Γραμματέας Αποκεντρωμένης Διοίκησης
ΕΜΜΑΝΟΥΗΛ ΑΓΓΕΛΑΚΑΣ



ΕΛΛΗΝΙΚΗ ΔΗΜΟΚΡΑΤΙΑ
ΑΠΟΚΕΝΤΡΩΜΕΝΗ ΔΙΟΙΚΗΣΗ
ΠΕΛ/ΝΗΣΟΥ - ΔΥΤΙΚΗΣ ΕΛΛΑΔΑΣ & ΙΟΝΙΟΥ
ΓΕΝΙΚΗ Δ/ΝΣΗ ΔΑΣΩΝ & ΑΓΡ/ΚΩΝ ΥΠΟΘΕΣΕΩΝ
Δ/ΝΣΗ ΔΑΣΩΝ ΖΑΚΥΝΘΟΥ

Ανήκει στην Αρ.Πρ.: 2972/6-11-2013
Απόφαση Γενικού Γραμματέα Αποκεντρωμένης
Διοίκησης Πελά/νήσου - Δυτικής Ελλάδας
& Ιονίου
Απόσπασμα πινακίδας ΓΥΣ: 6154/8
Δασική Θέση : «Σπάρτο»
Τ.Κ.: Βολιμών
ΚΛΙΜΑΚΑ: 1:2500



ΥΠΟΜΝΗΜΑ

1,2,3...9,1 : Όρια συνολικής καμένης έκτασης.
Κήρυξη αναδασωτέας έκτασης 425 τ.μ.

Πάτρα, 6-11-2013

Ο ΓΕΝΙΚΟΣ ΓΡΑΜΜΑΤΕΑΣ
ΑΠΟΚΕΝΤΡΩΜΕΝΗΣ ΔΙΟΙΚΗΣΗΣ
ΠΕΛ/ΝΗΣΟΥ - ΔΥΤΙΚΗΣ ΕΛΛΑΔΑΣ &
ΙΟΝΙΟΥ

ΕΜΜΑΝΟΥΗΛ ΑΓΓΕΛΑΚΑΣ



Ζάκυνθος, 6-11-2013
Ο Δ/ντής Δασών ε.α.

Ασημέντιος Βασ. Σκαλτσουγιάννης
Δασολόγος με β' βαθμό

Ζάκυνθος, 6-11-2013
Ο Συντάκτης

Παναγιώτης Ζουπάνος
Δασοπόνος

ΑΚΡΙΒΕΣ ΦΩΤΟΑΝΤΙΓΡΑΦΟ
Ζάκυνθος ...3...12...2013
Ο Υπάλληλος



Παναγιώτης Ε. Ζουπάνος
Δασοπόνος

ΕΘΝΙΚΟ ΤΥΠΟΓΡΑΦΕΙΟ

Για τεχνικούς λόγους στο σχεδιάγραμμα,
έγινε σμίκρυνση, κατά ποσοστό 82%

Αριθμ. 3002

(2)

Κήρυξη ως αναδασωτέας εκτάσεως εμβαδού 882 τ.μ. στη θέση "Γιανιού Λαγκάδι - Σκούτα", Άνω Βολιμών, Δήμου Ζακύνθου.

Ο ΓΕΝΙΚΟΣ ΓΡΑΜΜΑΤΕΑΣ
ΑΠΟΚΕΝΤΡΩΜΕΝΗΣ ΔΙΟΙΚΗΣΗΣ ΠΕΛΟΠΟΝΝΗΣΟΥ-
ΔΥΤΙΚΗΣ ΕΛΛΑΔΑΣ ΚΑΙ ΙΟΝΙΟΥ

Έχοντας υπόψη:

1. Τις διατάξεις των άρθρων 24 παρ. 1 και 117 παρ. 3 του Συντάγματος.

2. Τις περί Διοικητικής αποκέντρωσης διατάξεις του Ν.3200/55, όπως τροποποιήθηκε και συμπληρώθηκε μεταγενέστερα και ειδικότερα του άρθρου 5.

3. Τις διατάξεις του Ν. 998/79 «περί προστασίας δασών και δασικών εν γένει εκτάσεων της χώρας» και συγκεκριμένα: α) του άρθρου 38 παρ. 1 και β) του άρθρου 41 -παρ. 1.

4. Τις διατάξεις του Ν. 3208/2003 «Προστασία δασικών οικοσυστημάτων, κατάρτιση δασολογίου, ρύθμιση εμπραγμάτων δικαιωμάτων επί δασών και δασικών εν γένει εκτάσεων και άλλες διατάξεις» και ειδικότερα το άρθρο 1 αυτού.

5. Τις διατάξεις του Υπουργείου Γεωργίας αριθμ. 160417/1180/08-07-1980 και 182447/3049/24-09-1980

6. Τις διατάξεις του Ν. 3852/2010 (ΦΕΚ 87/Α'/7-6-2010) «Νέα Αρχιτεκτονική της Αυτοδιοίκησης και της Αποκεντρωμένης Διοίκησης - Πρόγραμμα Καλλικράτης»

7. Τις διατάξεις του Π.Δ. 139/2010 (ΦΕΚ 232/Α'/27-12-2010) «Οργανισμός της Αποκεντρωμένης Διοίκησης Πελοποννήσου - Δυτικής Ελλάδας και Ιονίου»

8. Την αναφορά της Δ/σης Δασών Ζακύνθου με αριθ. Πρωτ. 3001/7-11-2013 με την οποία προτείνεται η κήρυξη ως αναδασωτέας της αναφερόμενες στο θέμα έκτασης, αποφασίζουμε:

Κηρύσσουμε ως αναδασωτέα λόγω πυρκαγιάς, δασική έκταση εμβαδού 882 τ.μ. που βρίσκεται στη θέση "Γιανιού Λαγκάδι - Σκούτα", Άνω Βολιμών, Δήμου Ζακύνθου Νομού

Ζακύνθου, όπως προσδιορίζεται με τα στοιχεία 1, 2, 3 ... 6, 1 και απεικονίζεται στο συνημμένο της παρούσας Απόφασης απόσπασμα πινακίδας ΓΥΣ 6164/4, κλίμακας 1:2500 το οποίο αποτελεί αναπόσπαστο μέρος της και έχει όρια:

Ανατολικά: δασική έκταση,

Δυτικό: μη δασική έκταση.

Βόρεια: δασική έκταση.

Νότια: λατομείο.

Η έκταση εμπίπτει στις διατάξεις της παραγράφου 2 του άρθρου 3 του Ν. 998/79 «περί προστασίας δασών και δασικών εν γένει εκτάσεων της χώρας» όπως αντικαταστάθηκε με το άρθρο 1 παρ. 1 του Ν.3208/03 «περί προστασίας των δασικών οικοσυστημάτων, κατάρτιση δασολογίου, ρύθμιση εμπραγμάτων δικαιωμάτων επί δασών και δασικών εν γένει εκτάσεων και άλλες διατάξεις», καθώς και της παραγράφου 1ε του άρθρου 4 του Ν. 998/79.

Σκοπός της κήρυξης της ανωτέρω έκτασης ως αναδασωτέας είναι η διατήρηση του δασικού χαρακτήρα της, ο αποκλεισμός διάθεσης της για άλλη χρήση και η αποκατάσταση με φυσική αναγέννηση της καταστραφείσας δασικής βλάστησης αποτελούμενη από αείφυλλα-πλατύφυλλα (πουρνάρι, σχίνος, κουμαριά, φιλικί), ύστερα από πυρκαγιά που εκδηλώθηκε στις 21-07-2013 και ώρα 11:40.

Κατά της απόφασης αυτής παρέχεται η δυνατότητα άσκησης αίτησης ακύρωσης παντός έχοντος έννομο συμφέρον φυσικού ή νομικού προσώπου, ενώπιον του τριμελούς Διοικητικού Εφετείου Πατρών εντός εξήντα ημερών από την επόμενη της δημοσίευσής.

Η απόφαση αυτή να δημοσιευθεί στην Εφημερίδα της Κυβερνήσεως.

Πάτρα, 7 Νοεμβρίου 2013

Ο Γενικός Γραμματέας Αποκεντρωμένης Διοίκησης
ΕΜΜΑΝΟΥΗΛ ΑΓΓΕΛΑΚΑΣ

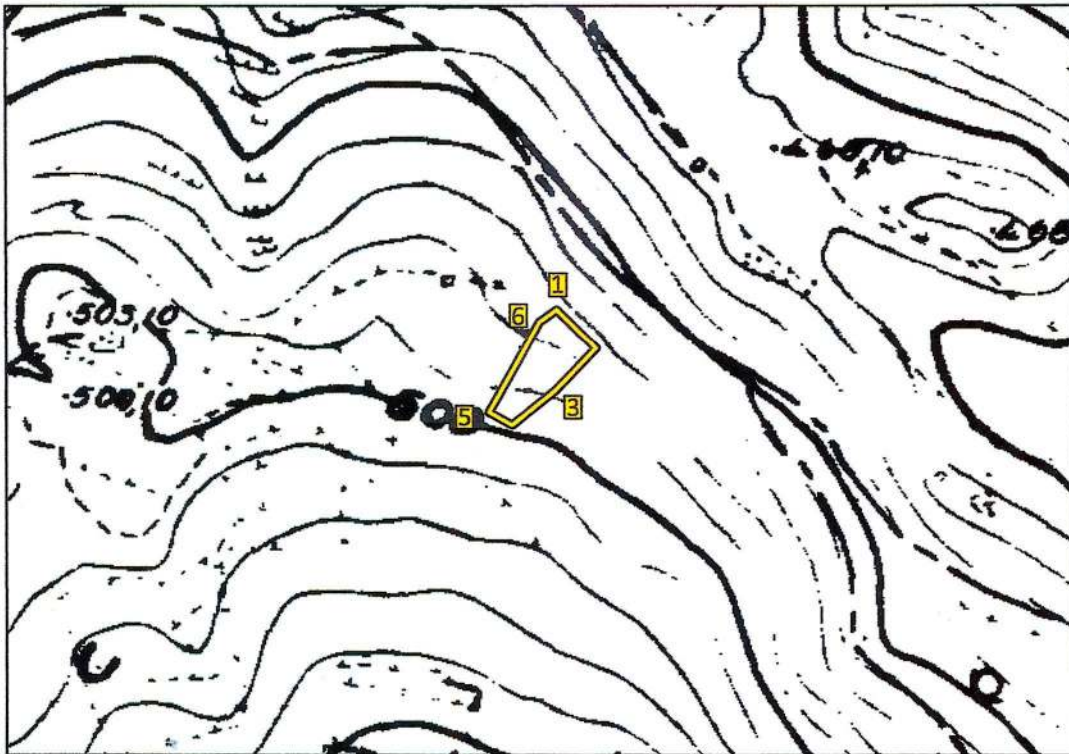


ΕΛΛΗΝΙΚΗ ΔΗΜΟΚΡΑΤΙΑ
ΑΠΟΚΕΝΤΡΩΜΕΝΗ ΔΙΟΙΚΗΣΗ
ΠΕΛ/ΝΗΣΟΥ - ΔΥΤΙΚΗΣ ΕΛΛΑΔΑΣ & ΙΟΝΙΟΥ
ΓΕΝΙΚΗ Δ/ΝΣΗ ΔΑΣΩΝ & ΑΓΡ/ΚΩΝ ΥΠΟΘΕΣΕΩΝ
Δ/ΝΣΗ ΔΑΣΩΝ ΖΑΚΥΝΘΟΥ

ΕΘΝΙΚΟ ΤΥΠΟΓΡΑΦΕΙΟ

Για τεχνικούς λόγους στο σχεδιάγραμμα,
έγινε σμίκρυνση, κατά ποσοστό **82%**

Ανήκει στην Αρ.Πρ.: 3002/7-11-2013
Απόφαση Γενικού Γραμματέα Αποκεντρωμένης
Διοίκησης Πελά/νήσου - Δυτικής Ελλάδας
& Ιονίου
Απόσπασμα πινακίδας ΓΥΣ: 6164/4
Δασική Θέση: «Γιανιού Λαγκάδι - Σκούτα»
Τ.Κ.: Άνω Βολιμίων
ΚΛΙΜΑΚΑ: 1:2500



ΥΠΟΜΝΗΜΑ

1, 2, 3...6, 1 : Όρια συνολικής καμένης έκτασης.
Κήρυξη αναδασωτέας έκτασης 882 τ.μ.

Πάτρα, 7-11-2013

Ο ΓΕΝΙΚΟΣ ΓΡΑΜΜΑΤΕΑΣ
ΑΠΟΚΕΝΤΡΩΜΕΝΗΣ ΔΙΟΙΚΗΣΗΣ
ΠΕΛ/ΝΗΣΟΥ - ΔΥΤΙΚΗΣ ΕΛΛΑΔΑΣ &
ΙΟΝΙΟΥ



ΕΜΜΑΝΟΥΗΛ ΑΓΓΕΛΑΚΑΣ



Ζάκυνθος, 7-11-2013
Ο Δ/ντής Δασών α.α.

Δημήτριος Σκαλτρογιάννης
Δασολόγος με Β' βαθμό

Ζάκυνθος, 7-11-2013
Ο Συντάκτης

Παναγιώτης Ζουπάνος
Δασοπόνος



ΑΡΧΙΒΕΣ ΦΩΤΟΑΝΤΙΓΡΑΦΟ
Ζάκυνθος 3...12...20013
Ο Υπόλληλος

Παναγιώτης Ε. Ζουπάνος
Δασοπόνος

Αριθμ. 3005

(3)

Κήρυξη ως αναδασωτέας εκτάσεως εμβαδού 2.01 στρεμμάτων στη θέση "Σκούτα", Άνω Βολιμών, Δήμου Ζακύνθου.

Ο ΓΕΝΙΚΟΣ ΓΡΑΜΜΑΤΕΑΣ
ΑΠΟΚΕΝΤΡΩΜΕΝΗΣ ΔΙΟΙΚΗΣΗΣ
ΠΕΛΟΠΟΝΝΗΣΟΥ - ΔΥΤΙΚΗΣ ΕΛΛΑΔΑΣ ΚΑΙ ΙΟΝΙΟΥ

Έχοντας υπόψη:

1. Τις διατάξεις των άρθρων 24 παρ. 1 και 117 παρ. 3 του Συντάγματος.

2. Τις περί Διοικητικής αποκέντρωσης διατάξεις του Ν.3200/55, όπως τροποποιήθηκε και συμπληρώθηκε μεταγενέστερα και ειδικότερα του άρθρου 5.

3. Τις διατάξεις του Ν. 998/79 «περί προστασίας δασών και δασικών εν γένει εκτάσεων της χώρας» και συγκεκριμένα:

α) του άρθρου 38 παρ. 1 και β) του άρθρου 41 παρ. 1.

4. Τις διατάξεις του Ν. 3208/2003 «Προστασία δασικών οικοσυστημάτων, κατάρτιση δασολογίου, ρύθμιση εμπραγμάτων δικαιωμάτων επί δασών και δασικών εν γένει εκτάσεων και άλλες διατάξεις» και ειδικότερα το άρθρο 1 αυτού.

5. Τις διατάξεις του Υπουργείου Γεωργίας αριθμ. 160417/1180/08-07-1980 και 182447/3049/24-09-1980.

6. Τις διατάξεις του Ν. 3852/2010 (ΦΕΚ 87/Α'/7-6-2010) «Νέα Αρχιτεκτονική της Αυτοδιοίκησης και της Αποκεντρωμένης Διοίκησης - Πρόγραμμα Καλλικράτης»

7. Τις διατάξεις του Π.Δ. 139/2010 (ΦΕΚ 232/Α'/27-12-2010) «Οργανισμός της Αποκεντρωμένης Διοίκησης Πελοποννήσου - Δυτικής Ελλάδας και Ιονίου».

8. Την αναφορά της Δ/σης Δασών Ζακύνθου με αριθ. Πρωτ. 3004/7-11-2013 με την οποία προτείνεται η κήρυξη ως αναδασωτέας της αναφερόμενης στο θέμα έκτασης, αποφασίζουμε:

Κηρύσσουμε ως αναδασωτέα λόγω πυρκαγιάς, δασική έκταση εμβαδού 2.01 στρεμμάτων που βρίσκεται στη

θέση "Σκούτα", Άνω Βολιμών, Δήμου Ζακύνθου Νομού Ζακύνθου, όπως προσδιορίζεται με τα στοιχεία 1, 2, 3 ... 13, 1 και απεικονίζεται στο συνημμένο της παρούσας Απόφασης απόσπασμα πινακίδας ΓΥΣ 6164/4, κλίμακας 1:2500 το οποίο αποτελεί αναπόσπαστο μέρος της και έχει όρια: Ανατολικά: δασική έκταση, Δυτικά: δασική έκταση, Βόρεια: δασικός δρόμος, Νότια: δασική έκταση.

Η έκταση εμπίπτει στις διατάξεις της παραγράφου 2 του άρθρου 3 του Ν. 998/79 «περί προστασίας δασών και δασικών εν γένει εκτάσεων της χώρας» όπως αντικαταστάθηκε με το άρθρο 1 παρ. 1 του Ν.3208/03 «περί προστασίας των δασικών οικοσυστημάτων, κατάρτιση δασολογίου, ρύθμιση εμπραγμάτων δικαιωμάτων επί δασών και δασικών εν γένει εκτάσεων και άλλες διατάξεις», καθώς και της παραγράφου 1ε του άρθρου 4 του Ν. 998/79.

Σκοπός της κήρυξης της ανωτέρω έκτασης ως αναδασωτέας είναι η διατήρηση του δασικού χαρακτήρα της, ο αποκλεισμός διάθεσης της για άλλη χρήση και η αποκατάσταση με φυσική αναγέννηση της καταστραφείσας δασικής βλάστησης αποτελούμενη από αείφυλλα - πλατύφυλλα (πουρνάρι, σχίνος, κουμαριά, φιλικί), ύστερα από πυρκαγιά που εκδηλώθηκε στις 21-07-2013 και ώρα 14:00.

Κατά της απόφασης αυτής παρέχεται η δυνατότητα άσκησης αίτησης ακύρωσης παντός έχοντος έννομο συμφέρον φυσικού ή νομικού προσώπου, ενώπιον του τριμελούς Διοικητικού Εφετείου Πατρών εντός εξήντα ημερών από την επόμενη της δημοσίευσής της.

Η απόφαση αυτή να δημοσιευθεί στη Εφημερίδα της Κυβερνήσεως.

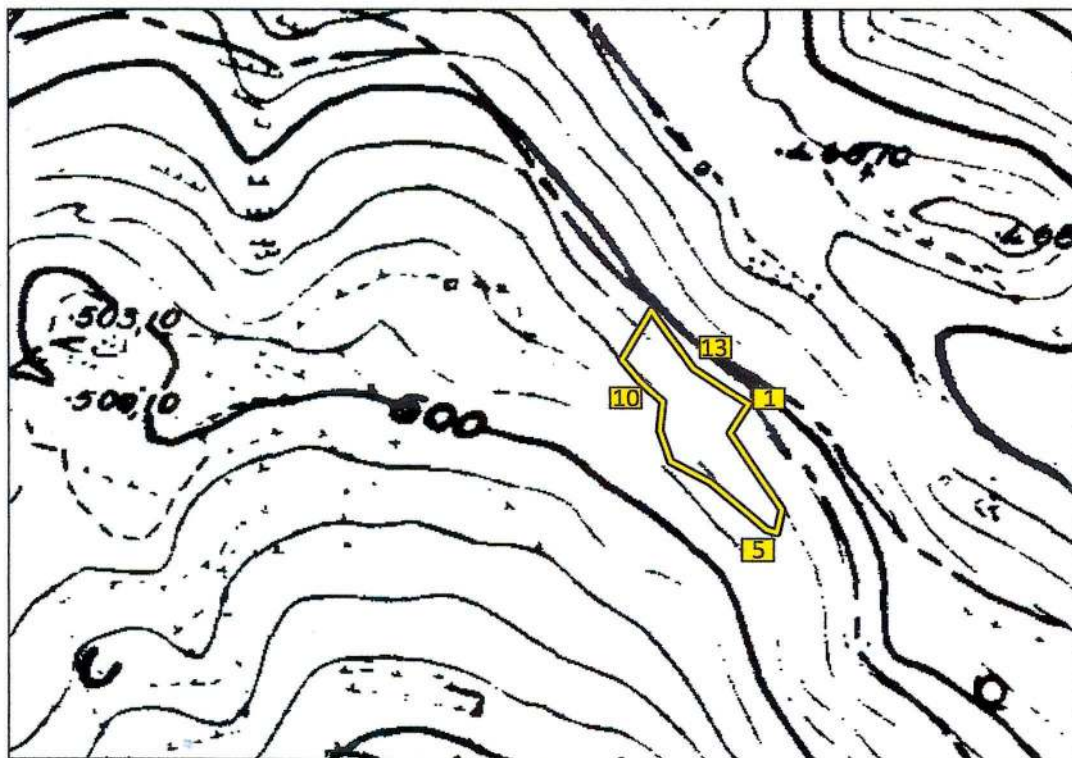
Πάτρα, 7 Νοεμβρίου 2013

Ο Γενικός Γραμματέας
Αποκεντρωμένης Διοίκησης
ΕΜΜΑΝΟΥΗΛ ΑΓΓΕΛΑΚΑΣ



ΕΛΛΗΝΙΚΗ ΔΗΜΟΚΡΑΤΙΑ
ΑΠΟΚΕΝΤΡΩΜΕΝΗ ΔΙΟΙΚΗΣΗ
ΠΕΛ/ΝΗΣΟΥ - ΔΥΤΙΚΗΣ ΕΛΛΑΔΑΣ & ΙΟΝΙΟΥ
ΓΕΝΙΚΗ Δ/ΝΣΗ ΔΑΣΩΝ & ΑΓΡ/ΚΩΝ ΥΠΟΘΕΣΕΩΝ
Δ/ΝΣΗ ΔΑΣΩΝ ΖΑΚΥΝΘΟΥ

Ανήκει στην Αρ.Πρ.: 3005/7-11-2013
Απόφαση Γενικού Γραμματέα Αποκεντρωμένης
Διοίκησης Πελονήσου - Δυτικής Ελλάδας
& Ιονίου
Απόσπασμα πινακίδας ΓΥΣ: 6164/4
Δασική Θέση : «Σκούτα»
Τ.Κ: Άνω Βολιμίων
ΚΛΙΜΑΚΑ: 1:2500



ΥΠΟΜΝΗΜΑ

1, 2, 3...13, 1 : Όρια συνολικής καμένης έκτασης.
Κήρυξη αναδασωτέας έκτασης 2.01 στρεμμάτων

Πάτρα, 7-11-2013

Ο ΓΕΝΙΚΟΣ ΓΡΑΜΜΑΤΕΑΣ
ΑΠΟΚΕΝΤΡΩΜΕΝΗΣ ΔΙΟΙΚΗΣΗΣ
ΠΕΛ/ΝΗΣΟΥ - ΔΥΤΙΚΗΣ ΕΛΛΑΔΑΣ &
ΙΟΝΙΟΥ



ΕΜΜΑΝΟΥΗΛ ΑΓΓΕΛΑΚΗΣ



Ζάκυνθος, 7-11-2013
Ο Δ/ντής Δασών α.α.

Δημήτριος Σκαλτσονιάνης
Δασολόγος με Β' βαθμό

Ζάκυνθος, 7-11-2013
Ο Συντάκτης

Παναγιώτης Ζουπάνος
Δασοπόνος

ΑΚΡΙΒΕΣ ΦΩΤΟΑΝΤΙΓΡΑΦΟ
Ζάκυνθος 3.12.2013
Ο Υπάλληλος
Παναγιώτης Ε. Ζουπάνος
Δασοπόνος

ΕΘΝΙΚΟ ΤΥΠΟΓΡΑΦΕΙΟ
Για τεχνικούς λόγους στο σχεδιάγραμμα,
έγινε σμίκρυνση, κατά ποσοστό 82%

Αριθμ. 3009 (4)
Κήρυξη ως αναδασωτέας εκτάσεως εμβαδού 811 τ.μ.
στη θέση "Πύργος Σκούτας", Άνω Βολιμών, Δήμου
Ζακύνθου.

Ο ΓΕΝΙΚΟΣ ΓΡΑΜΜΑΤΕΑΣ
ΑΠΟΚΕΝΤΡΩΜΕΝΗΣ ΔΙΟΙΚΗΣΗΣ
ΠΕΛΟΠΟΝΝΗΣΟΥ - ΔΥΤΙΚΗΣ ΕΛΛΑΔΑΣ ΚΑΙ ΙΟΝΙΟΥ

Έχοντας υπόψη:

1. Τις διατάξεις των άρθρων 24 παρ. 1 και 117 παρ. 3
του Συντάγματος.

2. Τις περί Διοικητικής αποκέντρωσης διατάξεις του
Ν.3200/55, όπως τροποποιήθηκε και συμπληρώθηκε με-
ταγενέστερα και ειδικότερα του άρθρου 5.

3. Τις διατάξεις του Ν. 998/79 «περί προστασίας δα-
σών και δασικών εν γένει εκτάσεων της χώρας» και
συγκεκριμένα:

α) του άρθρου 38 παρ. 1 και β) του άρθρου 41 παρ. 1.

4. Τις διατάξεις του Ν. 3208/2003 «Προστασία δασι-
κών οικοσυστημάτων, κατάρτιση δασολογίου, ρύθμιση
εμπραγμάτων δικαιωμάτων επί δασών και δασικών εν
γένει εκτάσεων και άλλες διατάξεις» και ειδικότερα το
άρθρο 1 αυτού.

5. Τις διατάξεις του Υπουργείου Γεωργίας αριθμ.
160417/1180/08-07-1980 και 182447/3049/24-09-1980.

6. Τις διατάξεις του Ν. 3852/2010 (ΦΕΚ 87/Α'/7-6-2010)
«Νέα Αρχιτεκτονική της Αυτοδιοίκησης και της Αποκε-
ντρωμένης Διοίκησης - Πρόγραμμα Καλλικράτης»

7. Τις διατάξεις του Π.Δ. 139/2010 (ΦΕΚ 232/Α'/
27-12-2010) «Οργανισμός της Αποκεντρωμένης Διοίκη-
σης Πελοποννήσου - Δυτικής Ελλάδας και Ιονίου»

8. Την αναφορά της Δ/σης Δασών Ζακύνθου με αριθ.
Πρωτ. 3008/7-11-2013 με την οποία προτείνεται η κήρυξη
ως αναδασωτέας της αναφερόμενες στο θέμα έκτασης,
αποφασίζουμε:

Κηρύσσουμε ως αναδασωτέα λόγω πυρκαγιάς, δασική
έκταση εμβαδού 811 τ.μ. που βρίσκεται στη θέση "Πύργος
Σκούτας", Άνω Βολιμών, Δήμου Ζακύνθου Νομού Ζακύν-

θου, όπως προσδιορίζεται με τα στοιχεία 1, 2, 3 ... 8, 1 και
απεικονίζεται στο συνημμένο της παρούσας Απόφασης
απόσπασμα πινακίδας ΓΥΣ 6164/4, κλίμακας 1:2500 το
οποίο αποτελεί αναπόσπαστο μέρος της και έχει όρια:

Ανατολικά: δασική και μη δασική έκταση,

Δυτικά: δασική έκταση.

Βόρεια: μη δασική έκταση.

Νότια: μη δασική έκταση.

Η έκταση εμπίπτει στις διατάξεις της παραγράφου 2
του άρθρου 3 του Ν. 998/79 «περί προστασίας δασών
και δασικών εν γένει εκτάσεων της χώρας» όπως αντι-
καταστάθηκε με το άρθρο 1 παρ. 1 του Ν.3208/03 «περί
προστασίας των δασικών οικοσυστημάτων, κατάρτιση
δασολογίου, ρύθμιση εμπραγμάτων δικαιωμάτων επί
δασών και δασικών εν γένει εκτάσεων και άλλες δια-
τάξεις», καθώς και της παραγράφου 1ε του άρθρου 4
του Ν. 998/79.

Σκοπός της κήρυξης της ανωτέρω έκτασης ως ανα-
δασωτέας είναι η διατήρηση του δασικού χαρακτήρα
της, ο αποκλεισμός διάθεσης της για άλλη χρήση και η
αποκατάσταση με φυσική αναγέννηση της καταστρα-
φείσας δασικής βλάστησης αποτελούμενη από αείφυλ-
λα-πλατύφυλλα (πουνάρι, σχίνος, κουμαριά, φιλίκι),
ύστερα από πυρκαγιά που εκδηλώθηκε στις 14-08-2013
και ώρα 13:40.

Κατά της απόφασης αυτής παρέχεται η δυνατότητα
άσκησης αίτησης ακύρωσης παντός έχοντος έννομο
συμφέρον φυσικού ή νομικού προσώπου, ενώπιον του
τριμελούς Διοικητικού Εφετείου Πατρών εντός εξήντα
ημερών από την επόμενη της δημοσίευσής.

Η απόφαση αυτή να δημοσιευθεί στη Εφημερίδα της
Κυβερνήσεως.

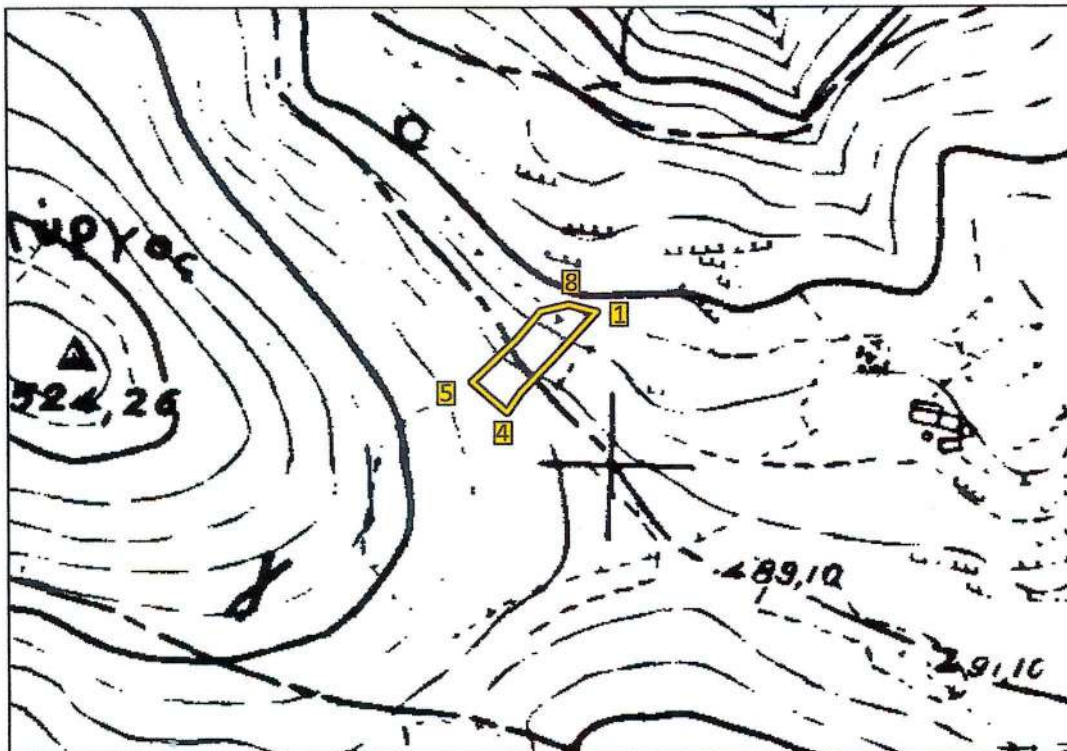
Πάτρα, 7 Νοεμβρίου 2013

Ο Γενικός Γραμματέας
Αποκεντρωμένης Διοίκησης
ΕΜΜΑΝΟΥΗΛ ΑΓΓΕΛΑΚΑΣ



ΕΛΛΗΝΙΚΗ ΔΗΜΟΚΡΑΤΙΑ
ΑΠΟΚΕΝΤΡΩΜΕΝΗ ΔΙΟΙΚΗΣΗ
ΠΕΛ/ΝΗΣΟΥ - ΔΥΤΙΚΗΣ ΕΛΛΑΔΑΣ & ΙΟΝΙΟΥ
ΓΕΝΙΚΗ Δ/ΝΣΗ ΔΑΣΩΝ & ΑΓΡ/ΚΩΝ ΥΠΟΘΕΣΕΩΝ
Δ/ΝΣΗ ΔΑΣΩΝ ΖΑΚΥΝΘΟΥ

Ανήκει στην Αρ.Πρ.: 3009/7-11-2013
Απόφαση Γενικού Γραμματέα Αποκεντρωμένης
Διοίκησης Πελά/νήσου - Δυτικής Ελλάδας
& Ιονίου
Απόσπασμα πινακίδας ΓΥΣ: 6164/4
Δασική Θέση : «Πύργος Σκούτας»
Τ.Κ.: Άνω Βολιμών
ΚΛΙΜΑΚΑ: 1:2500




ΥΠΟΜΝΗΜΑ

1,2,3...8,1 : Όρια συνολικής καμένης έκτασης.
Κήρυξη αναδασωτέας έκτασης 811 τ.μ.

Πάτρα, 7-11-2013

Ο ΓΕΝΙΚΟΣ ΓΡΑΜΜΑΤΕΑΣ
ΑΠΟΚΕΝΤΡΩΜΕΝΗΣ ΔΙΟΙΚΗΣΗΣ
ΠΕΛ/ΝΗΣΟΥ - ΔΥΤΙΚΗΣ ΕΛΛΑΔΑΣ &
ΙΟΝΙΟΥ

ΕΜΜΑΝΟΥΗΛ ΑΓΓΕΛΑΚΗΣ



Ζάκυνθος, 7-11-2013
Ο Δ/ντής Δασών α.α.

Δημήτριος Σκαλτρογιάννης
Δασολόγος με Β' βαθμό




Ζάκυνθος, 7-11-2013
Ο Συντάκτης

Παναγιώτης Ζουπάνος
Δασοπόνος



ΑΚΡΙΒΕΣ ΦΩΤΟΑΝΤΙΓΡΑΦΟ
Ζάκυνθος ... 3...1.2...2013
Ο Υπόλληλος

Παναγιώτης Ε. Ζουπάνος
Δασοπόνος



ΕΘΝΙΚΟ ΤΥΠΟΓΡΑΦΕΙΟ

Για τεχνικούς λόγους στο σχεδιάγραμμα,
έγινε σμίκρυνση, κατά ποσοστό 82%



* 0 4 0 0 6 4 1 1 3 1 2 1 3 0 0 8 *

ΑΠΟ ΤΟ ΕΘΝΙΚΟ ΤΥΠΟΓΡΑΦΕΙΟ

ΚΑΠΟΔΙΣΤΡΙΟΥ 34 * ΑΘΗΝΑ 104 32 * ΤΗΛ. 210 52 79 000 * FAX 210 52 21 004