23.07.2026 17:07:04
ΨΗΦΙΑΚΑ
ΥΠΟΓΕΓΡΑΜΜΕΝΟ
ΑΠΟ
VARVARA ZACHARAKI

ΕΦΗΜΕΡΙΔΑ ΤΗΣ ΚΥΒΕΡΝΗΣΕΩΣ

ΤΗΣ ΕΛΛΗΝΙΚΗΣ ΔΗΜΟΚΡΑΤΙΑΣ

22 Ιουλίου 2026 | ΤΕΥΧΟΣ ΤΕΤΑΡΤΟ | Αρ. Φύλλου **602**

ΑΠΟΦΑΣΕΙΣ

Αριθμ. 16983

Καθορισμός χώρου που εξομοιώνεται με ζώνη λιμένα στη θέση «Πορί Ημεροβιγλίου» Θήρας.

Η ΓΡΑΜΜΑΤΕΑΣ ΑΠΟΚΕΝΤΡΩΜΕΝΗΣ ΔΙΟΙΚΗΣΗΣ ΑΙΓΑΙΟΥ

Έχοντας υπόψη:

1. Τις διατάξεις:

α) Του άρθρου 28 του ν. 2971/2001 «Αιγιαλός, παραλία και άλλες διατάξεις» (Α' 285),

β) του ν. 3852/2010 «Νέα Αρχιτεκτονική της Αυτοδιοίκησης και της Αποκεντρωμένης Διοίκησης - Πρόγραμμα ΚΑΛΛΙΚΡΑΤΗΣ» (Α' 87), σε συνδυασμό με τον ν. 5314/2026 «Κώδικας Τοπικής Αυτοδιοίκησης» (Α' 103), ιδίως άρθρο 747 επ.,

γ) του β.δ. 14/1939 «Περί κωδικοποιήσεως των περί Λιμενικών Ταμείων κειμένων διατάξεων» (Α' 24),

δ) του π.δ. 143/2010 «Οργανισμός Αποκεντρωμένης Διοίκησης Αιγαίου» (Α' 236).

2. Την υπό στοιχεία 1028241ΠΕ/2792ΠΕ/Β0010/05 κοινή απόφαση των Υπουργών Οικονομίας και Οικονομικών και Εμπορικής Ναυτιλίας «Καθορισμός χώρων που εξομοιώνονται με Ζώνη Λιμένα» (Β' 547).

3. Την υπ' αρ. 86784/19-12-2022 (Υ.Ο.Δ.Δ. 1183) απόφαση του Υπουργού Εσωτερικών, με την οποία η Μαριάννα Νικολαΐδου διορίζεται Γραμματέας Α.Δ. Αιγαίου.

4. Την υπ' αρ. 265/2025 (ΑΔΑ: ΡΗ01ΟΕ2Ε-ΓΛΩ) ομόφωνη απόφαση του Διοικητικού Συμβουλίου του Δημοτικού Λιμενικού Ταμείου Θήρας, με την οποία καθορίζεται ο χώρος που εξομοιώνεται με χερσαία ζώνη λιμένα στη θέση «Πορί Ημεροβιγλίου» Θήρας, όπως αυτή αποτυπώθηκε στο από 10-10-2025, συνημμένο στην απόφαση, τοπογραφικό διάγραμμα κλίμακας 1:500 (6 πινακίδες), που συντάχθηκε από τον Γεώργιο Παχή, Αγρονόμο Τοπογράφο Μηχανικό της εταιρείας «ΓΕΩΔΑΙΤΙΚΗ ΤΕΧΝΙΚΗ ΜΟΝΟΠΡΟΣΩΠΗ Ε.Π.Ε.» και θεωρήθηκε στις 10-12-2025 από τον Αν. Προϊστάμενο Τ.Υ. ΔΛΤ Θήρας Κωνσταντίνο Νταβαρίνο, Πολιτικό Μηχανικό.

5. Το υπ' αρ. 3779/24-12-2025 έγγραφο του Δημοτικού Λιμενικού Ταμείου Θήρας, με το οποίο ζητείται γνωμοδότηση των αρμόδιων φορέων, κατ' εφαρμογή του άρθρου 28 ν. 2971/2001.

6. Το υπ' αρ. 3113.17/27859/2026/24-04-2026 έγγραφο της Διεύθυνσης Λιμενικής Πολιτικής του Υπουργείου Ναυτιλίας και Νησιωτικής Πολιτικής, με το οποίο χορηγεί τη σύμφωνη γνώμη του για τον καθορισμό της εν θέματι περιοχής.

7. Το γεγονός ότι παρήλθε χρονικό διάστημα πλέον των τριών μηνών από την αποστολή του υπ' αρ. 3779/24-12-2025 εγγράφου του Δημοτικού Λιμενικού Ταμείου Θήρας προς το Υπουργείο Εθνικής Οικονομίας και Οικονομικών, προκειμένου να γνωμοδοτήσει, και ως εκ τούτου ο καθορισμός γίνεται χωρίς την ανωτέρω γνώμη.

8. Τα υπ' αρ. 1718/26-05-2026 και 1763/27-05-2026 έγγραφα του Δημοτικού Λιμενικού Ταμείου Θήρας, με τα οποία υποβλήθηκε στην υπηρεσία μας ο φάκελος της υπόθεσης.

9. Το γεγονός ότι από την έκδοση της παρούσας δεν προκαλείται δαπάνη στον κρατικό προϋπολογισμό.

10. Το γεγονός ότι η παρούσα δεν αφορά σε διοικητική διαδικασία για την οποία υπάρχει υποχρέωση καταχώρισης στο ΕΜΔΔ-ΜΙΤΟΣ, αποφασίζουμε:

Εγκρίνουμε την υπ' αρ. 265/2025 απόφαση του Δημοτικού Λιμενικού Ταμείου Θήρας, περί καθορισμού εξομοιούμενου χώρου με χερσαία ζώνη λιμένα στη θέση «Πορί Ημεροβιγλίου» Θήρας, όπως αυτή αποτυπώθηκε στο από 10-10-2025, συνημμένο στην απόφαση, τοπογραφικό διάγραμμα κλίμακας 1:500 (6 πινακίδες), που συντάχθηκε από τον Γεώργιο Παχή, Αγρονόμο Τοπογράφο Μηχανικό της εταιρείας «ΓΕΩΔΑΙΤΙΚΗ ΤΕΧΝΙΚΗ ΜΟΝΟΠΡΟΣΩΠΗ Ε.Π.Ε.» και θεωρήθηκε στις 10-12-2025 από τον Αν. Προϊστάμενο Τ.Υ. ΔΛΤ Θήρας Κωνσταντίνο Νταβαρίνο, Πολιτικό Μηχανικό.

ΕΛΛΗΝΙΚΗ ΔΗΜΟΚΡΑΤΙΑ ΠΡΑΚΤΙΚΟ ΜΕ ΑΡΙΘΜΟ 27/2025
ΝΟΜΟΣ ΚΥΚΛΑΔΩΝ ΑΠΟΦΑΣΗ ΜΕ ΑΡΙΘΜΟ 265/2025
ΔΗΜΟΤΙΚΟ ΛΙΜΕΝΙΚΟ ΤΑΜΕΙΟ ΘΗΡΑΣ

ΑΠΟΣΠΑΣΜΑ

Από το πρακτικό 27/2025 τακτικής συνεδρίασης του Διοικητικού Συμβουλίου του Δημοτικού Λιμενικού Ταμείου Θήρας.

Θέμα 7ο Η.Δ.: «Έγκριση ή μη καθορισμού χώρου που εξομοιώνεται με Ζώνη Λιμένα περιοχής Πορί».

Στη Θήρα σήμερα την 15η του μήνα Δεκεμβρίου του έτους 2025 ημέρα της εβδομάδας Δευτέρα και ώρα 10:30, συνήλθε σε τακτική συνεδρίαση, το Διοικητικό Συμβούλιο του Δημοτικού Λιμενικού Ταμείου Θήρας, ύστερα από την υπ’ αριθ. Πρωτ. 3489/11-12-2025 έγγραφη πρόσκληση του Προέδρου, που δόθηκε στον κάθε σύμβουλο σύμφωνα με τις διατάξεις της παρ. 5 του άρθρου 67 του Ν.3852/2010, την παρ. 3 του άρθρου 55 του Ν. 5083/2024 και της Π.Ν.Π. 11/11-03-2020 και δημοσιεύτηκε στον ειδικό χώρο ανακοινώσεων του Δ.Λ.Τ. Θήρας.

Αφού διαπιστώθηκε ότι υπάρχει η νόμιμη απαρτία του άρθρου 96 του Ν.3463/2006, δεδομένου ότι σε σύνολο (7) μελών παρόντες ήταν (6):

ΠΑΡΟΝΤΕΣ	ΑΠΟΝΤΕΣ
Νομικός Γεώργιος, Πρόεδρος.	Καραμολέγκος Χαράλαμπος, Τακτικό μέλος.
Πάσσαρης Αλέξανδρος, Τακτικό μέλος.	Κόκκαλη Ακυλίνα, Τακτικό μέλος.
Φουστέρης Ελευθέριος, Τακτικό μέλος.	Βαρελάς Παναγιώτης, Λιμενάρχης Θήρας.
Βαζαίου Άννα, Αναπληρωματικό μέλος.	Καρτίμπελη Ευαγγελία, Τακτικό μέλος.
Φρεντζάς Παναγιώτης, Αναπληρωματικό μέλος.	
Δρόσος Ιάκωβος, Υπολιμενάρχης Θήρας.	

Πρακτικογράφος: Αντώνιος Αργυρός, υπάλληλος του Δ.Λ.Τ. Θήρας.

Ο Πρόεδρος του Διοικητικού Συμβουλίου, εισηγήθηκε στο σώμα το 7ο της ημερήσιας διάταξης θέμα έγκριση ή μη καθορισμού χώρου που εξομοιώνεται με Ζώνη Λιμένα περιοχής Πορί.

Αφού διαπιστώθηκε η απαρτία ο Πρόεδρος του Δ.Σ. του Δ.Λ.Τ.Θ. κ. Νομικός

Γεώργιος εισηγείται το θέμα που περιλαμβάνεται στην ημερήσια διάταξη και αφορά στον καθορισμό χώρου που εξομοιώνεται με Ζώνη Λιμένα περιοχής «Πορί»

Ο Πρόεδρος αναφέρει ότι το υφιστάμενο λιμανάκι στη θέση «Πορί» παρουσιάζει αυξημένη κίνηση διέλευσης σκαφών. Η αυξημένη κίνηση επιτάσσει την ανάγκη βελτίωσης των υποδομών στο εν λόγω λιμενίσκο. Η βελτίωση των υποδομών και των λιμενικών εγκαταστάσεων στην περιοχή θα συμβάλλει τα μέγιστα στην θαλάσσια συγκοινωνία μεταξύ αλλά και θα συντελέσει καθοριστικά στην ανάπτυξη της περιοχής και στην αναβάθμιση της καθημερινότητας των πολιτών.

Επίσης, ο Πρόεδρος αναφέρει ότι το Δημοτικό Λιμενικό Ταμείο, ως φορέας διοίκησης και εκμετάλλευσης λιμένων πρέπει να μεριμνά για την οριοθέτηση Ζωνών Λιμένων, ούτως ώστε να υπάρχει υπεύθυνος φορέας διοίκησης, εκμετάλλευσης και λιμενικής ανάπτυξης και προκειμένου εκλείψουν αμφισβητήσεις για τον αν μπορεί ή όχι να ασκήσει την καθ’ ύλην αρμοδιότητά του ήτοι κατασκευή, βελτίωση και συντήρηση λιμενικών έργων αναγκαία για την αναβάθμιση των παρεχομένων λιμενικών υπηρεσιών.

Το Δ.Σ. του Δ.Λ.Τ.Θ. αφού άκουσε όσα είπε ο Πρόεδρος και έλαβε υπόψη του:

1. Τις διατάξεις του Ν. 2971/2001 και ειδικά τα άρθρα 1 περί αιγιαλού και παραλίας, το άρθρο 21 περί καθορισμού Χ.Ζ.Λ. και το άρθρο 28 περί καθορισμού χώρων που εξομοιώνεται με ζώνη λιμένα

2. Τις διατάξεις της παρ. 4 του άρθρου 2 του Ν. 2575/1998 (Α΄23) που ρυθμίζει θέματα αρμοδιότητας ΥΕΝ

3. Την ερμηνευτική εγκύκλιο του ΥΕΝ/ΔΛΛΕ υπ’ αριθ. 3511.91/01/98/17.03.1998 «χρήση και εκμετάλλευση απ’ τα λιμενικά ταμεία των χώρων που εξομοιώνονται με ζώνες λιμένων»

4. Την ΚΥΑ Υπουργών Εμπορικής Ναυτιλίας και Οικονομίας και Οικονομικών «Καθορισμός χώρων που εξομοιώνονται με Ζώνη Λιμένα» με Α.Π. 1028241π.ε./2729π.ε./Β0010/13-04-2005

5. Το από 10-12-2025 θεωρημένο από την Τεχνική Υπηρεσία του Δημοτικού Λιμενικού Ταμείου Θήρας τοπογραφικό διάγραμμα της «ΓΕΩΔΑΙΤΙΚΗ ΤΕΧΝΙΚΗ ΜΟΝΟΠΡΟΣΩΠΗ Ε.Π.Ε.» σε κλίμακα 1/500 (χωρισμένο σε πινακίδες με αρίθμηση Τ1-Τ2-Τ3-Τ4-Τ5-Τ6) καθορισμού χώρου που εξομοιώνεται με Ζώνη Λιμένα και καθορισμού θαλάσσιας Ζώνης Λιμένα, περιοχής «Πορί» και στο οποίο ορίζονται με κόκκινη πολυγωνική γραμμή η οριογραμμή αιγιαλού, με κίτρινη πολυγωνική γραμμή η οριογραμμή παραλίας, με πράσινη η προτεινόμενη οριογραμμή Χώρου που εξομοιώνεται με Ζώνη Λιμένα και με μπλε η προτεινόμενη οριογραμμή Θαλάσσιας Ζώνης και μετά από διαλογική συζήτηση

6. Την εισήγηση του προέδρου.

ΑΠΟΦΑΣΙΖΕΙ ΟΜΟΦΩΝΑ

1. Εγκρίνει την εξομοίωση με Ζώνη Λιμένος όπως αποτυπώνεται στο από 10-12-2025 θεωρημένο από την Τεχνική Υπηρεσία του Δημοτικού Λιμενικού Ταμείου Θήρας τοπογραφικό διάγραμμα της «ΓΕΩΔΑΙΤΙΚΗ ΤΕΧΝΙΚΗ ΜΟΝΟΠΡΟΣΩΠΗ Ε.Π.Ε.» και εξομοιώνει τον συγκεκριμένο χώρο που περιλαμβάνεται μεταξύ των σημείων Α,Β,Γ,Δ,Ε,Ζ,Η,Θ
Αναλυτικότερα, η περιοχή που εξομοιώνεται με Χ.Ζ.Λ. αποτυπώνεται στο συνημμένο τοπογραφικό διάγραμμα με τα ακόλουθα στοιχεία συντεταγμένων κορυφών:

ΣΥΝΤΕΤΑΓΜΕΝΕΣ ΚΟΡΥΦΩΝ ΟΡΙΟΓΡΑΜΜΗΣ ΕΞΟΜΟΙΩΣΗΣ ΣΕ Ε.Γ.Σ.Α. '87

ΚΟΡΥΦΗ	Χ	Υ
Α	627973.77	4035566.79
Β	627954.66	4035550.74
Γ	627942.29	4035565.54
Δ	627912.42	4035541.30
Ε	627879.77	4035576.14
Ζ	627897.54	4035593.75
Η	627888.37	4035627.51
Θ	627917.06	4035650.71

2. Εγκρίνει την καθορισθείσα Θαλάσσια Ζώνη Λιμένος όπως αποτυπώνεται στο 10-12-2025 θεωρημένο από την Τεχνική Υπηρεσία του Δημοτικού Λιμενικού Ταμείου Θήρας τοπογραφικό διάγραμμα της «ΓΕΩΔΑΙΤΙΚΗ ΤΕΧΝΙΚΗ ΜΟΝΟΠΡΟΣΩΠΗ Ε.Π.Ε.» και καθορίζει τον συγκεκριμένο Θαλάσσιο χώρο που περιλαμβάνεται μεταξύ των σημείων 1,2,3.
Αναλυτικότερα, η περιοχή που καθορίζεται ως με Θ.Ζ.Λ. αποτυπώνεται στο συνημμένο τοπογραφικό διάγραμμα με τα ακόλουθα στοιχεία συντεταγμένων κορυφών:

ΣΥΝΤΕΤΑΓΜΕΝΕΣ ΚΟΡΥΦΩΝ ΟΡΙΟΓΡΑΜΜΗΣ Θ.Ζ.Λ. ΣΕ Ε.Γ.Σ.Α. '87

ΚΟΡΥΦΗ	Χ	Υ
1	628341.37	4035227.86
2	628357.56	4035887.27
3	627673.87	4036087.58

Για πίστωση των παραπάνω συντάχθηκε το πρακτικό αυτό και υπογράφεται ως κατωτέρω:

Ο Πρόεδρος

1.ΓΕΩΡΓΙΟΣΑΝΤ.ΝΟΜΙΚΟΣ

Τα μέλη

2. ΠΑΣΑΡΗΣ ΑΛΕΞΑΝΔΡΟΣ, Τακτικό Μέλος
3. ΦΟΥΣΤΕΡΗΣ ΕΛΕΥΘΕΡΙΟΣ, Τακτικό Μέλος
4. ΒΑΖΑΙΟΥ ΑΝΝΑ, Αναπληρωματικό Μέλος
5. ΦΡΕΝΤΖΑΣ ΠΑΝΑΓΙΩΤΗΣ, Αναπληρωματικό Μέλος
6. ΔΡΟΣΟΣ ΙΑΚΩΒΟΣ, Υπολιμενάρχης Θήρας

Ακριβές Απόσπασμα
Ο Πρόεδρος του Δ.Σ.

ΓΕΩΡΓΙΟΣ ΑΝΤ.ΝΟΜΙΚΟΣ

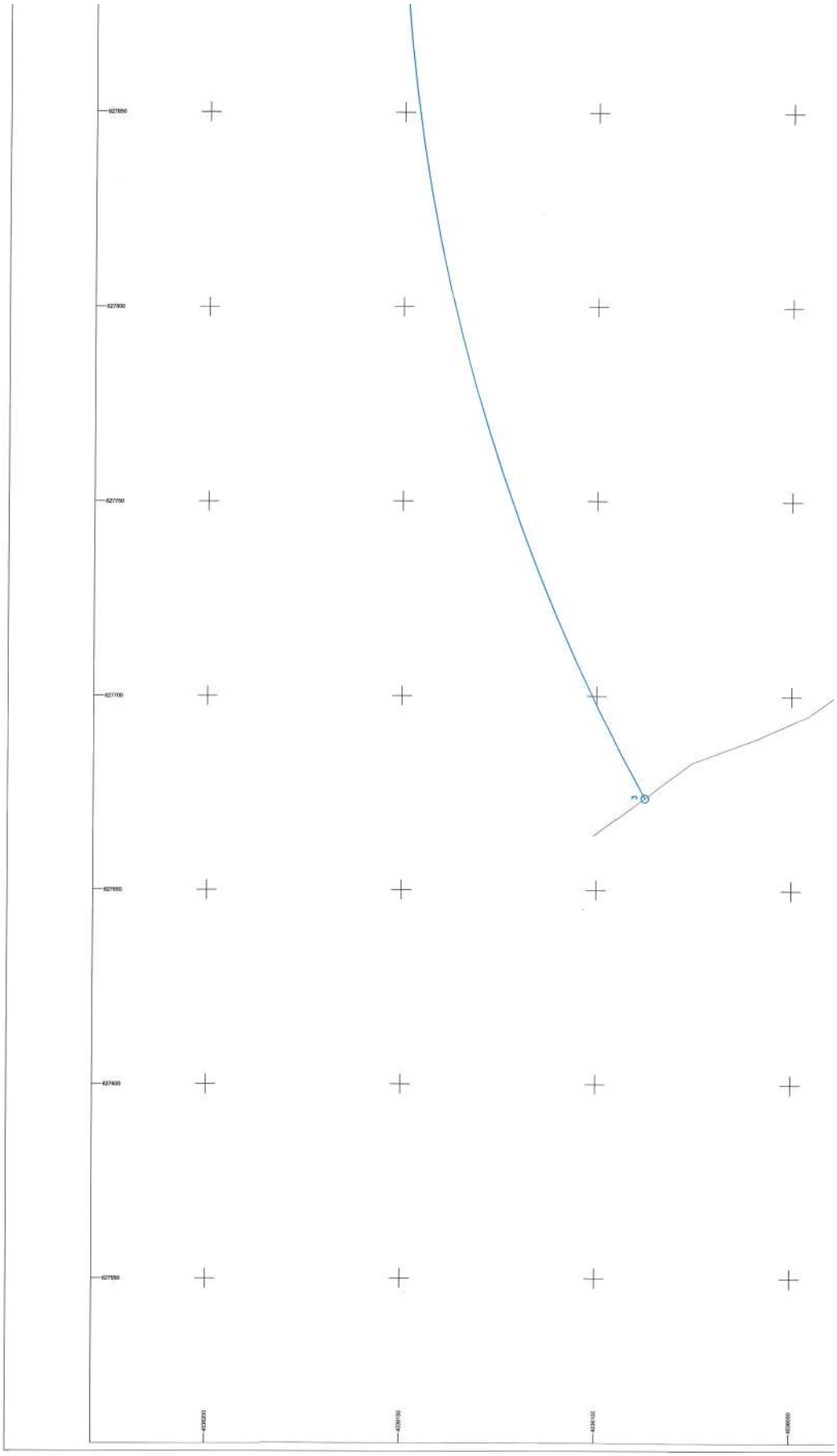

ΕΘΝΙΚΟ ΤΥΠΟΓΡΑΦΕΙΟ
Για τεχνικούς λόγους στο σχεδιάγραμμα, από το ηλεκτρονικό αρχείο, έγινε σμίκρυνση κατά ποσοστό 32%

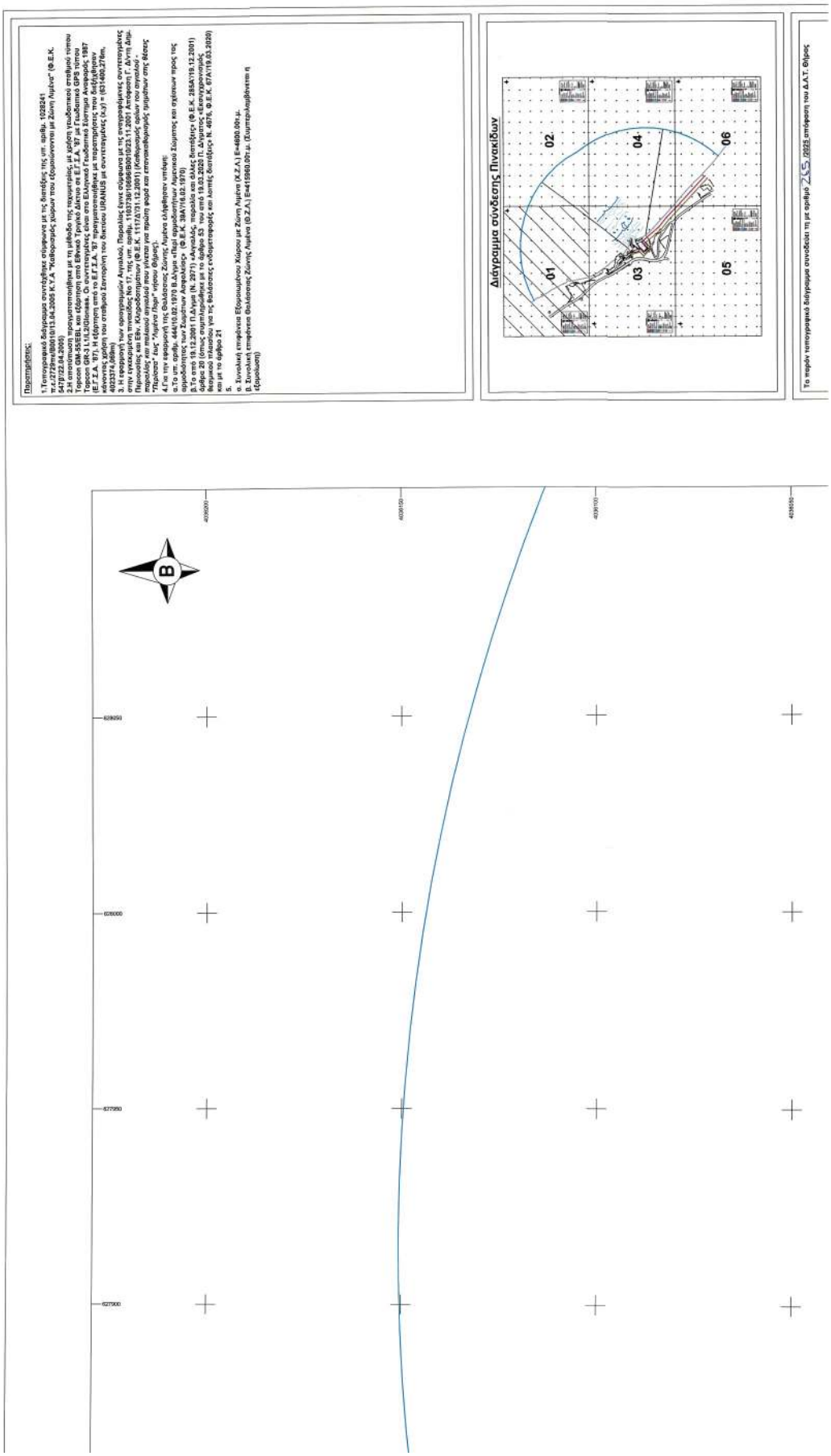
Παρατηρήσεις:
1.Τοπογραφικό διάγραμμα συντάχθηκε σύμφωνα με τις διατάξεις της υπ. αριθμ. 1028241 τε.2/729πε/80/01/13.04.2005 Κ.Υ.Α "Καθορισμός χώρων που εξαιρούνται με ζώνη λιμένα" (Φ.Ε.Κ. Β.477/22.4.2005).
2.Η απεικόνιση τροποποιήθηκε με τη μέθοδο της ταχυμετρίας, με χρήση γεωδαιτικού σταθμού τύπου Topcon GM-55EBL και εξάρτηση από Εθνικό Τριγωνομετρικό Δίκτυο σε Ε.Γ.Σ.Α. '87 με Γεωδαιτικό GPS τύπου Topcon GR-3 L1/L2/Glonass. Οι συντεταγμένες είναι στο Ελληνικό Γεωδαιτικό Σύστημα Αναφοράς 1987 (Ε.Γ.Σ.Α. '87) με Ελλειψοειδές αναφοράς GRS80 και προβολή Transverse Mercator (X,y) = (631400,270m, 4023374,069m)
3. Η εφαρμογή των ορισμάτων Αγγελικό, Παραλίας είναι σύμφωνα με τις συντεταγμένες συντεταγμένες στην Ελληνική Γεωδαιτική Υπηρεσία με Γεωδαιτικό Δελτίο Νο Τ.Υ.Π.Π.Α.Π.Ε. 1139/2/1/1/1/2/1/1/1/2/1/1/1

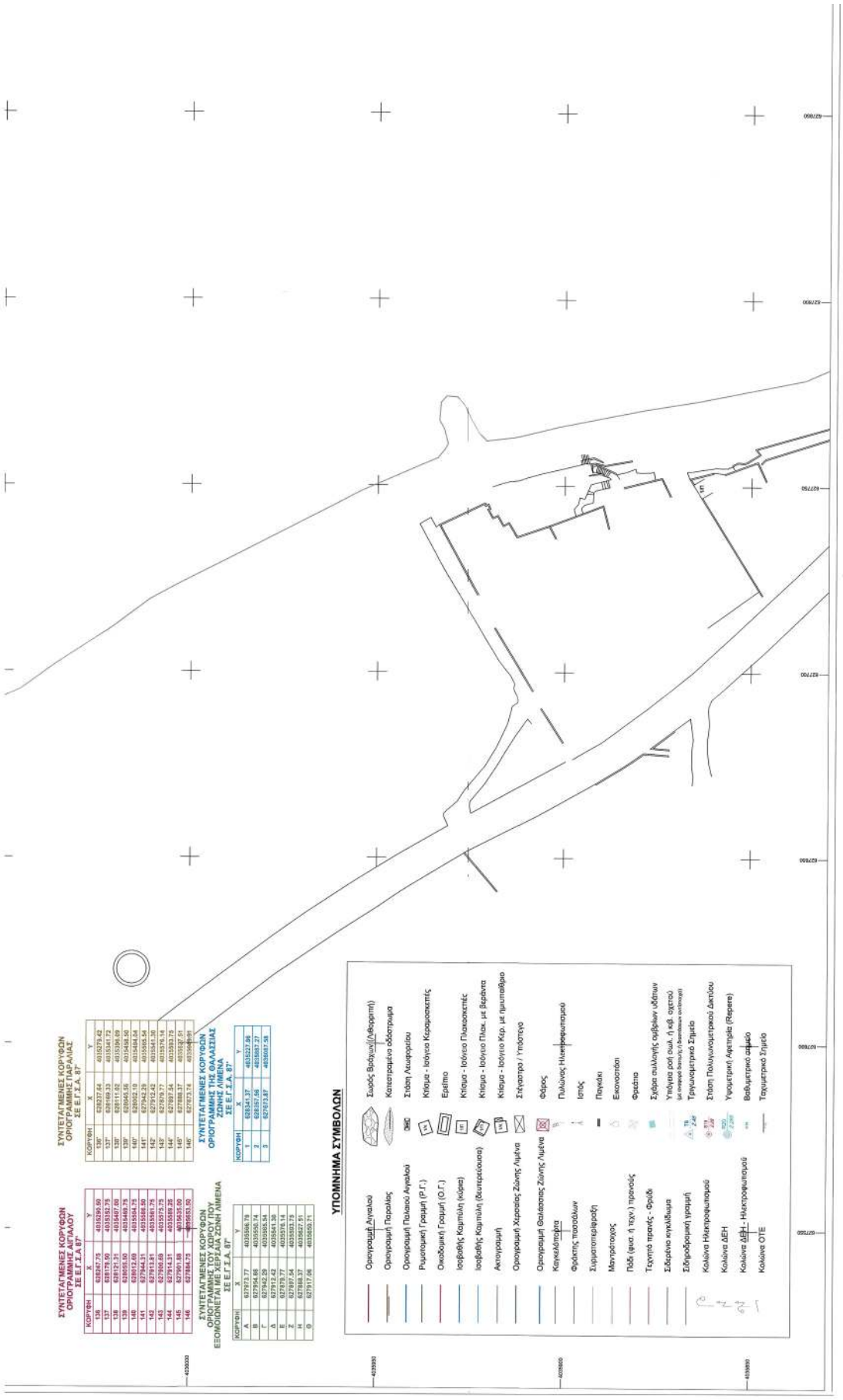
ΣΥΝΤΕΤΑΓΜΕΝΕΣ ΚΟΡΥΦΩΝ ΟΡΙΟΓΡΑΜΜΗΣ ΑΓΙΑΛΟΥ ΣΕ Ε.Γ.Σ.Α. 87'
ΚΟΡΥΦΗ X Y
136 628247.79 4035299.99
137 628179.90 4035352.75
138 628121.31 4035407.00
139 628055.90 4035460.75
140 628014.09 4035504.75
141 627977.19 4035546.25
142 627913.81 4035581.75
143 627950.69 4035575.75
144 627914.31 4035589.25
145 627901.88 4035635.00
146 627884.75 4035653.50
ΣΥΝΤΕΤΑΓΜΕΝΕΣ ΚΟΡΥΦΩΝ ΟΡΙΟΓΡΑΜΜΗΣ ΤΗΣ ΘΑΛΑΣΣΙΑΣ ΖΩΝΗΣ ΛΙΜΕΝΑ ΣΕ Ε.Γ.Σ.Α. 87'
ΚΟΡΥΦΗ X Y
1 628341.37 4035527.86
2 628357.56 4035587.27
3 627873.87 4035587.58
ΣΥΝΤΕΤΑΓΜΕΝΕΣ ΚΟΡΥΦΩΝ ΟΡΙΟΓΡΑΜΜΗΣ ΤΟΥ ΕΞΟΜΟΛΟΓΗΜΕΝΟΥ ΧΩΡΟΥ ΛΙΜΕΝΑ ΣΕ Ε.Γ.Σ.Α. 87'
ΚΟΡΥΦΗ X Y
A 627973.77 4035596.79
B 627954.66 4035555.54
Γ 627942.29 4035555.54
Δ 627923.42 4035546.25
E 627879.77 4035575.14
Z 627897.54 4035593.75
H 627888.37 4035627.51
Θ 627917.06 4035659.74
ΥΠΟΜΝΗΜΑ ΣΥΜΒΟΛΩΝ
Ορογραμμή Αγιαλού
Ορογραμμή Παραλίας
Ορογραμμή Παλαιού Αγιαλού
Ρυμοτομική Γραμμή (Ρ.Γ.)
Οικοδομική Γραμμή (Ο.Γ.)
Ισοβαθής Καμπύλη (κύρια)
Ισοβαθής Καμπύλη (δευτερεύουσα)
Αιγιαλός
Ορογραμμή Χαρακίου Ζώνης Λιμένα
Ορογραμμή Θαλάσσιας Ζώνης Λιμένα
Κλειστή Αλιάστρα
Φράκτης Υποσταθμών
Συμπαγοποίηση
Μαντρότοιχος
Πλάι (ρυμ. ή ιδιοκ.) προανού
Τεχνητό πρανές - Φρύδι
Σιδηρόνιο κιγκλίδωμα
Σιδηροδρομική γραμμή
Κολώνα Ηλεκτροφωτισμού
Κολώνα ΔΕΗ
Κολώνα ΔΕΗ - Ηλεκτροφωτισμού
Κολώνα ΟΤΕ
Σωρός Βράχων/(Λιθοριπή)
Κατεστραμένο οδόστρωμα
Στάση Λεωφορείου
Κτίριο - Ισόγειο Κεραμοσκεπές
Ερείπιο
Κτίριο - Ισόγειο Πλακοσκεπές
Κτίριο - Ισόγειο Πλακ. με βεράντα
Κτίριο - Ισόγειο Κερ. με ημιυπόγειο
Στέγαστρο / Υπόστεγο
Φάρος
Πυλώνας Ηλεκτροφωτισμού
Ιστός
Παγκάκι
Εικονοστάσι
Φραγτάο
Σχάρα συλλογής ομβρίων υδάτων
Υπόγεια ροή ρυμ. ή κοιν. αγαθού
Τριγωνομετρικό Σημείο
Στάση Πολυμετρικού Δικτύου
Υψομετρική Λεκτηρίδα (Repere)
Βαθιμετρικό σημείο
Τριγωνομετρικό Σημείο


Το παρόν τοπογραφικό διάγραμμα συνοδεύει τη με αριθμό 265/2025 απόφαση του Δ.Λ.Τ. Θήρας
Ο Πρόεδρος
Νομικός Σύμβουλος
Πάνος Αλέξανδρος τακτικό μέλος, αντιπρόεδρος
Φωτιάδης Ελευθέριος τακτικό μέλος
Καμπιτάκη Ευανθία τακτικό μέλος
Μάκκας Ανώνυμος τακτικό μέλος
Κορομιλέκης Χαράλαμπος τακτικό μέλος
Βαμβάκας Παναγιώτης Λιμενάρχης Θήρας
KONSTANTINOS
NTAVARINOS
Πολιτικός Μηχανικός ΤΜΙΕΑυστ
MSc με Α΄β., ΑΚΡΙΒΕΣ
ΑΝΤΙΓΡΑΦΟ
23.12.2025 10:31
ΜΕΛΕΤΗΤΙΚΟ ΤΕΧΝΙΚΟ ΓΡΑΦΕΙΟ
ΣΥΜΒΟΥΛΟΙ ΜΗΧΑΝΙΚΟΙ
ΤΟΠΟΓΡΑΦΙΚΕΣ ΕΦΑΡΜΟΓΕΣ
ΓΕΩΡΓΙΟΣ Λ. ΠΑΧΗΣ
ΑΓΡΟΝΟΜΟΣ ΤΟΠΟΓΡΑΦΟΣ ΜΗΧΑΝΙΚΟΣ &
ΜΗΧΑΝΙΚΟΣ ΓΕΩΠΛΗΡΟΦΟΡΙΚΗΣ Ε.Μ.Π.
ΠΟΛΙΤΙΚΟΣ ΜΗΧΑΝΙΚΟΣ Τ.Ε.
www.geomark.gr
ΜΠΟΥΚΑΟΥΡΗ 151, ΠΑΤΡΑ
ΤΗΛ: 2610323234
email:info@geomark.gr
GEOMARK
ΕΡΓΟΔΟΤΗΣ: ΔΗΜΟΤΙΚΟ ΛΙΜΕΝΙΚΟ ΤΑΜΕΙΟ ΘΗΡΑΣ
Υπ. αριθμ. 1700/18.06.2025 πρωτ. Δ.Λ.Τ.Θ.
ΕΡΓΟ: Καθαρισμός χώρων που εξωωιώνονται με Ζώνη Λιμένα Ίου/ Ημερομήνιου
ΜΕΛΕΤΗΤΗΣ: ΓΕΩΡΓΙΟΣ Λ. ΠΑΧΗΣ - ΑΓΡΟΝΟΜΟΣ ΤΟΠΟΓΡΑΦΟΣ ΜΗΧΑΝΙΚΟΣ & ΜΗΧΑΝΙΚΟΣ ΓΕΩΠΛΗΡΟΦΟΡΙΚΗΣ Ε.Μ.Π. - ΠΟΛΙΤΙΚΟΣ ΜΗΧΑΝΙΚΟΣ Τ.Ε.
ΘΕΣΗ: "ΠΟΡΙ ΗΜΕΡΟΒΙΓΛΙΟΥ" Δ.Ε. ΦΙΡΑΣ - ΔΗΜΟΣ ΘΗΡΑΣ
ΘΕΜΑ: ΤΟΠΟΓΡΑΦΙΚΟ ΔΙΑΓΡΑΜΜΑ
ΧΡΟΝΟΣ: 10/10/2025
ΑΡ. ΣΧΕΔΙΟΥ: T1
ΚΛΙΜΑΚΑ: 1:500
ΑΡ.ΜΕΛΕΤΗΣ:
ΕΝΔ. ΣΧΕΔΙΟΥ:
ΣΧΕΔΙΑΣΗ ΑΠΟ:
Σχεδιάστηκε/Τοπογραφή
Έγκριση
GEOMARK Ι/Ο
ΕΛΛΗΝΙΚΗ ΔΗΜΟΚΡΑΤΙΑ
ΔΗΜΟΤΙΚΟ ΛΙΜΕΝΙΚΟ ΤΑΜΕΙΟ ΘΗΡΑΣ
Ο Αν. Πρ/ντης Δ.Λ.Τ.Θ.
Κωνσταντίνος Γ. Γιαβάρας
Πολιτικός Μηχανικός ΤΜΙΕΑυστ ΒΑ με Α.β.
Το παρόν σχέδιο αποτελεί πνευματική ιδιοκτησία του συντάξαντος (Ν.2121/1993 ΦΕΚ. 25α/04.03.1993) άπας υπόδη σήμερα.
Η οποιαδήποτε χρήση του επιτρέπεται μόνο εφ' όσον συνοδεύεται με έγγραφη εξουσιοδότηση του συντάξαντος
500,00

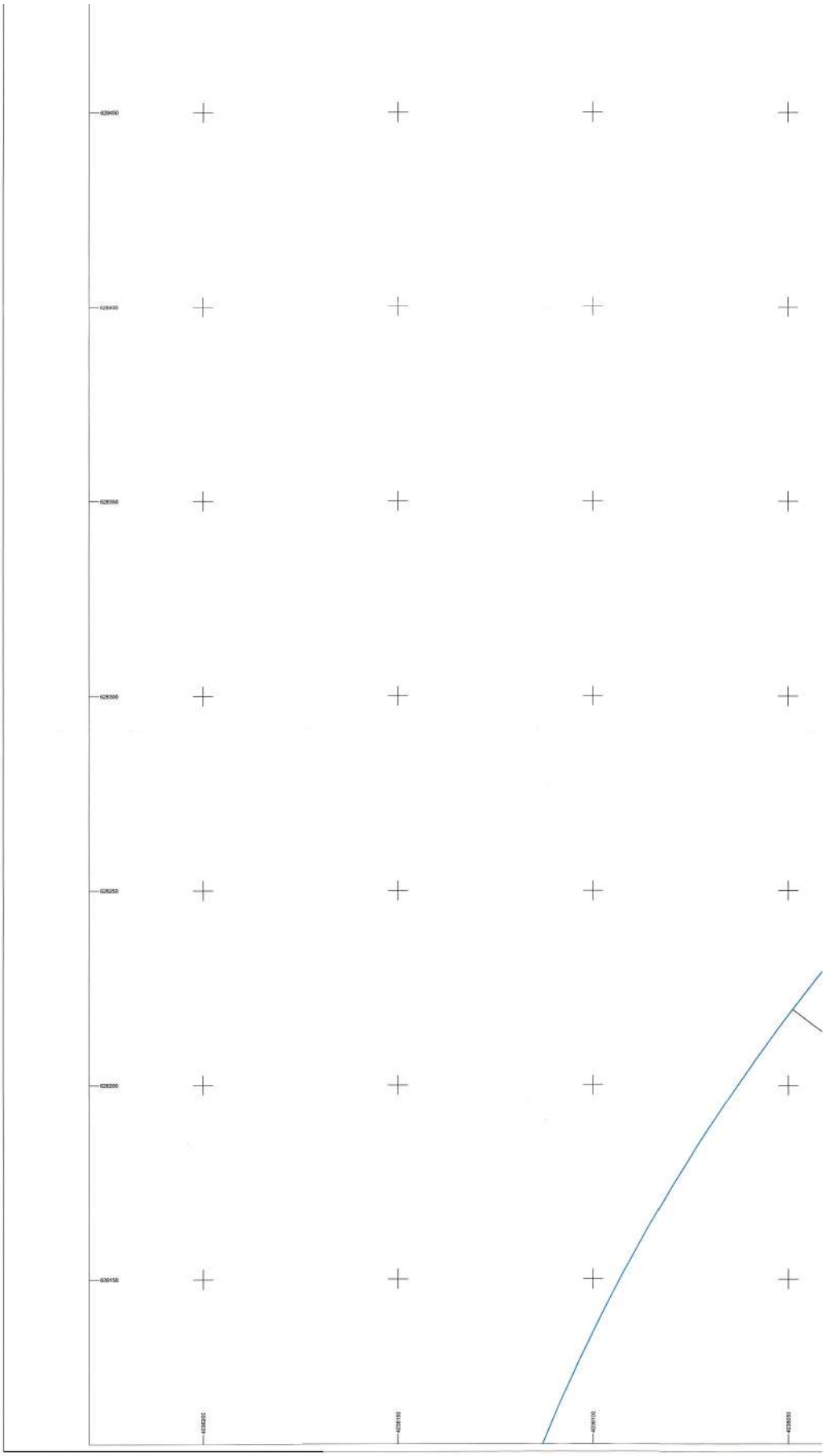

ΕΘΝΙΚΟ ΤΥΠΟΓΡΑΦΕΙΟ
Για τεχνικούς λόγους στο σχεδιάγραμμα, από το ηλεκτρονικό αρχείο, έγινε σμίκρυνση κατά ποσοστό 32%


Παρατηρήσεις:
1.Τοπογραφικό διάγραμμα συντάχθηκε σύμφωνα με τις διατάξεις της υπ. αριθμ. 1028241 π.α./2729πε/Β0010/13.04.2005 Κ.Υ.Α "Καθορισμός χώρων που εξομοιώνονται με Ζώνη Λιμένα" (Φ.Ε.Κ. 547β'/22.04.2005)
2.Η αποτύπωση πραγματοποιήθηκε με τη μέθοδο της ταχυμετρίας, με χρήση γεωδαιτικού σταθμού τύπου Topcon GM-55/EBL και εξάρτηση από Εθνικό Τριγύκό Δίκτυο σε Ε.Γ.Σ.Α. '87 με Γεωδαιτικό GPS τύπου Topcon GR-3 L1/L2/Glonass. Οι συντεταγμένες είναι στο Ελληνικό Γεωδαιτικό Σύστημα Αναφοράς 1987 (Ε.Γ.Σ.Α. '87). Η εξάρτηση από το Ε.Γ.Σ.Α. '87 πραγματοποιήθηκε με παρατηρήσεις που διεξήχθησαν κάνοντας χρήση του σταθμού Σαντορίνη του δικτύου URANUS με συντεταγμένες (x,y) = (631400,276m, 4023374,069m)
3. Η εφαρμογή των οριογραμμών Αιγιαλού, Παραλίας έγινε σύμφωνα με τις αναγραφόμενες συντεταγμένες στην εγκεκριμένη πινακίδα Νο 17, της υπ. αριθμ. 110373610696/Β0010/23.11.2001 Απόφαση Γ. Δ/ντη Δημ. Περιουσίας και Εθν. Κληροδοτημάτων (Φ.Ε.Κ. 1117Δ'/31.12.2001) (Καθορισμός ορίων του αιγιαλού - παραλίας και παλαιού αιγιαλού που γίνεται για πρώτη φορά και επανακαθορισμός τμημάτων στις θέσεις "Περίσσα" έως "Λιμένα Πορι" νήσου Θήρας).
4.Για την εφαρμογή της Θαλάσσιας Ζώνης Λιμένα ελήφθησαν υπόψη:
α.Το υπ. αριθμ. 444/10.02.1970 Β.Δ/γμα «Περί ερμοδιοτήτων Λιμενικού Σώματος και σχέσεων προς τας αρμοδιότητας των Σωμάτων Ασφαλείας» (Φ.Ε.Κ. 39Α'/16.02.1970)
β.Το από 19.12.2001 Π.Δ/γμα (Ν. 2971) «Αιγιαλός, παραλία και άλλες διατάξεις» (Φ.Ε.Κ. 285Α'/19.12.2001) άρθρα 20 (όπως συμπληρώθηκε με το άρθρο 53 του από 19.03.2020 Π. Δ/γματος «Εκσυγχρονισμός θεσμικού πλαισίου για τις θαλάσσιες ενδομεταφορές και λοιπές διατάξεις» Ν. 4676, Φ.Ε.Κ. 67Α'/19.03.2020) και με το άρθρο 21
5.
α. Συνολική επιφάνεια Εξομοιωμένου Χώρου με Ζώνη Λιμένα (Κ.Ζ.Λ.) Ε=4800.00τ.μ.
β. Συνολική επιφάνεια Θαλάσσιας Ζώνης Λιμένα (Θ.Ζ.Λ.) Ε=415960.00τ.μ. (Συμπεριλαμβάνεται η εξομοίωση)
Διάγραμμα σύνδεσης Πινακίδων
01
02
03
04
05
06
Το παρόν τοπογραφικό διάγραμμα συνοδεύει τη με αριθμό 265 /2025 απόφαση του Δ.Λ.Τ. Θήρας
B
4036200
4036150
4036100
4036050

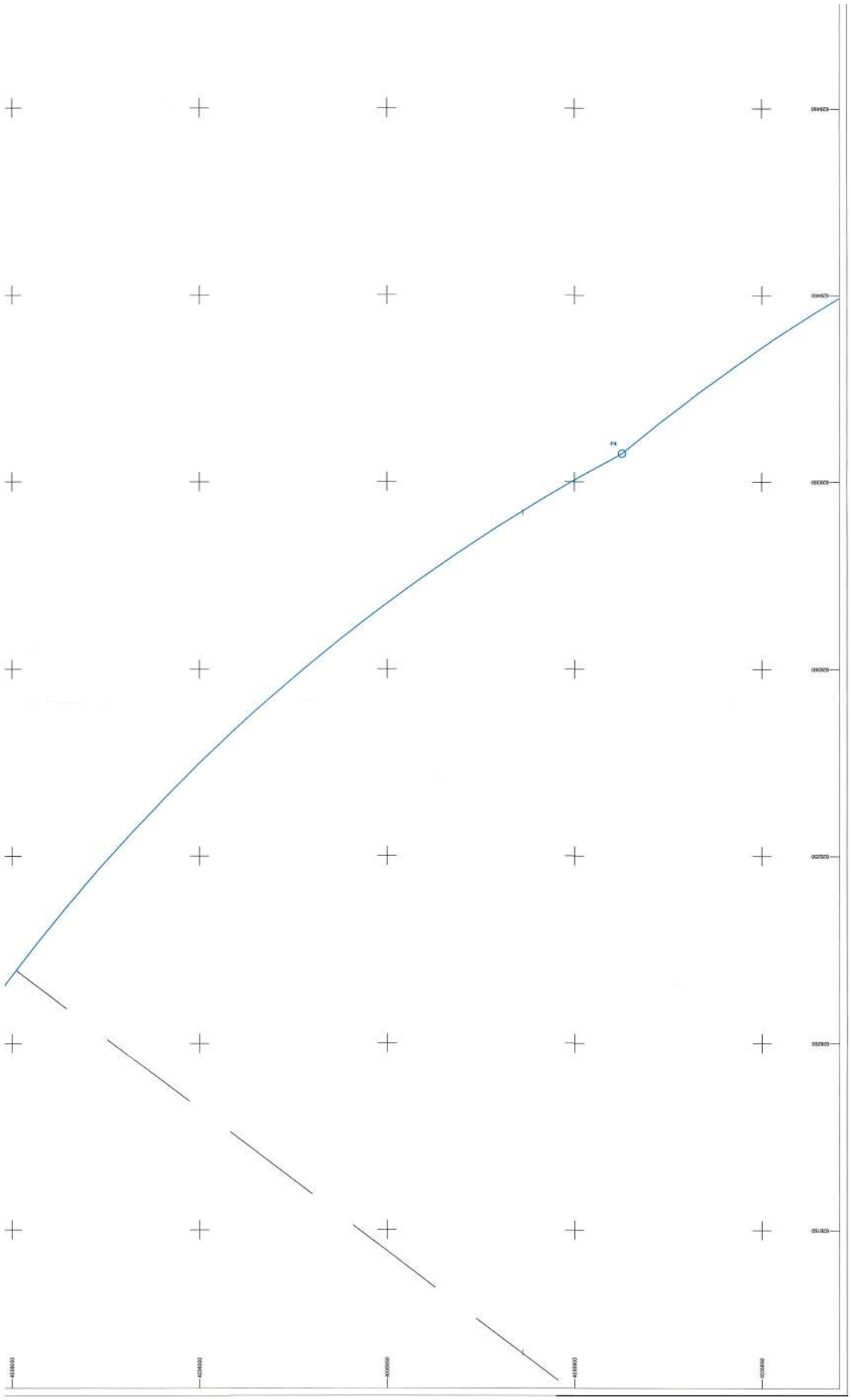

ΣΥΝΤΕΤΑΓΜΕΝΕΣ ΚΟΡΥΦΩΝ ΟΡΙΟΓΡΑΜΜΗΣ ΑΙΓΙΑΛΟΥ ΣΕ Ε.Γ.Σ.Α 87'

ΚΟΡΥΦΗ	X	Y
136	628247.78	4035290.50
137	628179.50	4035352.75
138	628121.31	4035407.00
139	628055.50	4035469.75
140	628012.69	4035504.75
141	627944.31	4035585.50
142	627913.81	4035581.75
143	627900.69	4035576.75
144	627914.31	4035580.25
145	627901.88	4035635.00
146	627884.75	4035653.50

ΣΥΝΤΕΤΑΓΜΕΝΕΣ ΚΟΡΥΦΩΝ ΟΡΙΟΓΡΑΜΜΗΣ ΠΑΡΑΛΙΑΣ ΣΕ Ε.Γ.Σ.Α. 87'

ΚΟΡΥΦΗ	X	Y
136'	628237.64	4035279.42
137'	628169.33	4035341.72
138'	628111.02	4035396.09
139'	628045.98	4035458.98
140'	628002.10	4035494.04
141'	627942.29	4035585.54
142'	627912.42	4035541.30
143'	627879.77	4035576.14
144'	627897.54	4035593.75
145'	627880.37	4035627.51
146'	627873.74	4035643.31

ΣΥΝΤΕΤΑΓΜΕΝΕΣ ΚΟΡΥΦΩΝ ΟΡΙΟΓΡΑΜΜΗΣ ΤΟΥ ΧΩΡΟΥ ΠΟΥ ΕΞΟΜΟΙΩΝΕΤΑΙ ΜΕ ΧΕΡΣΑΙΑ ΖΩΝΗ ΛΙΜΕΝΑ ΣΕ Ε.Γ.Σ.Α. 87'

ΚΟΡΥΦΗ	X	Y
A	627973.77	4035586.75
B	627954.66	4035550.74
Γ	627942.29	4035585.54
Δ	627912.42	4035541.30
E	627879.77	4035576.14
Z	627897.54	4035593.75
H	627889.37	4035627.51
Θ	627917.06	4035650.71

ΣΥΝΤΕΤΑΓΜΕΝΕΣ ΚΟΡΥΦΩΝ ΟΡΙΟΓΡΑΜΜΗΣ ΤΗΣ ΘΑΛΑΣΣΙΑΣ ΖΩΝΗΣ ΛΙΜΕΝΑ ΣΕ Ε.Γ.Σ.Α. 87'

ΚΟΡΥΦΗ	X	Y
1	628341.37	4035227.86
2	628357.56	4035887.27
3	627673.87	4036087.58

ΥΠΟΜΝΗΜΑ ΣΥΜΒΟΛΩΝ

- Οριογραμμή Αιγιαλού
- Οριογραμμή Παραλίας
- Οριογραμμή Παλαιού Αιγιαλού
- Ρυμοτομική Γραμμή (Ρ.Γ.)
- Οικοδομική Γραμμή (Ο.Γ.)
- Ισαβαθής Καμπύλη (κύρια)
- Ισαβαθής Καμπύλη (δευτερεύουσα)
- Ακτογραμμή
- Οριογραμμή Χερσαίας Ζώνης Λιμένα
- Οριογραμμή Θαλάσσιας Ζώνης Λιμένα
- Καγκελόπορτα
- Φράκτης τσιμεντόλιθων
- Συρματοπερίφραξη
- Μαντρότοιχος
- Πόδι (φυσ. ή τεχν.) πρανούς
- Τεχνητό πρανές - Φρύδι
- Σιδερένιο κιγκλίδωμα
- Σιδηροδρομική γραμμή
- Κολώνα Ηλεκτροφωτισμού
- Κολώνα ΔΕΗ
- Κολώνα ΔΕΗ - Ηλεκτροφωτισμού
- Κολώνα ΟΤΕ
- Σωρός Βράχων (Λιθορριπή)
- Κατεστραμένο οδόστρωμα
- Στάση Λεωφορείου
- Κτίσμα - Ισόγειο Κεραμοσκεπές
- Ερείπιο
- Κτίσμα - Ισόγειο Πλακοσκεπές
- Κτίσμα - Ισόγειο Πλακ. με βεράντα
- Κτίσμα - Ισόγειο Κερ. με ημιυπαίθριο
- Στέγαστρο / Υπόστεγο
- Φάρος
- Πυλώνας Ηλεκτροφωτισμού
- Ιστός
- Παγκάκι
- Εικονοστάσι
- Φρεάτιο
- Σχάρα συλλογής ομβρίων υδάτων
- Υπόγεια ροή σωλ. ή κιβ. οχετού (με ενιαχού διατομής ή βαθισμούς αντίστοιχα)
- Τριγωνομετρικό Σημείο
- Στάση Πολυγωνομετρικού Δικτύου
- Υψομετρική Αφετηρία (Reperε)
- Βαθυμετρικό σημείο
- Ταχυμετρικό Σημείο

Το παρόν τοπογραφικό διάγραμμα συνοδεύει τη με αριθμό 265 /2025 απόφαση του Δ.Λ.Τ. Θήρας

Ο Πρόεδρος
Νομικός Κωνσταντίνος

Πάσσαρης Αλέξανδρος τακτικό μέλος, αντιπρόεδρος

Φουστέρης Ελευθέριος τακτικό μέλος

Καρεμπέλη Ευαγγελία τακτικό μέλος

Κόκκαλη Ακυλίνα τακτικό μέλος

Καραμολέγκος Χαράλαμπος, τακτικό μέλος

Βαρελάς Παναγιώτης, Λιμενάρχης Θήρας

ΚΟΝΣΤΑΝΤΙΝΟΣ ΝΤΑΒΑΡΙΝΟΣ
Πολιτικός Μηχανικός ΤΜΕΔυσι
MSc με Α.Π.: ΔΕΚΡΙΒΕΣ
ΑΝΤΙΠΡΑΦΟ
23.12.2025 10:35

ΜΕΛΕΤΗΤΙΚΟ ΤΕΧΝΙΚΟ ΓΡΑΦΕΙΟ ΣΥΜΒΟΥΛΟΙ ΜΗΧΑΝΙΚΟΙ

ΤΟΠΟΓΡΑΦΙΚΕΣ ΕΦΑΡΜΟΓΕΣ

ΓΕΩΡΓΙΟΣ Λ. ΠΑΧΗΣ
ΑΓΡΟΝΟΜΟΣ ΤΟΠΟΓΡΑΦΟΣ ΜΗΧΑΝΙΚΟΣ & ΜΗΧΑΝΙΚΟΣ ΓΕΩΠΛΗΡΟΦΟΡΙΚΗΣ Ε.Μ.Π.
ΠΟΛΙΤΙΚΟΣ ΜΗΧΑΝΙΚΟΣ Τ.Ε.
ΜΠΟΥΚΑΟΥΡΗ 151, ΠΑΤΡΑ
ΤΗΛ: 2610332634
email:info@pachis.gr
www.geomark.gr

ΕΡΓΟΔΟΤΗΣ:	ΔΗΜΟΤΙΚΟ ΛΙΜΕΝΙΚΟ ΤΑΜΕΙΟ ΘΗΡΑΣ Υπ. αριθμ. 1700/18.06.2025 πρωτ. Δ.Λ.Τ.Θ.
ΕΡΓΟ:	Καθορισμός χώρων που εξομοιώνονται με Ζώνη Λιμένα "Πορί Ημεροβιγλίου"
ΜΕΛΕΤΗΤΗΣ:	ΓΕΩΡΓΙΟΣ Λ. ΠΑΧΗΣ - ΑΓΡΟΝΟΜΟΣ ΤΟΠΟΓΡΑΦΟΣ ΜΗΧΑΝΙΚΟΣ & ΜΗΧΑΝΙΚΟΣ ΓΕΩΠΛΗΡΟΦΟΡΙΚΗΣ Ε.Μ.Π. - ΠΟΛΙΤΙΚΟΣ ΜΗΧΑΝΙΚΟΣ Τ.Ε.
ΘΕΣΗ:	"ΠΟΡΙ ΗΜΕΡΟΒΙΓΛΙΟΥ" Α.Ε. ΘΗΡΑΣ ΔΗΜΟΣ ΘΗΡΑΣ

ΘΕΜΑ:	ΧΡΟΝΟΣ:	ΑΡ. ΣΧΕΔΙΟΥ:	ΚΛΙΜΑΚΑ:
ΤΟΠΟΓΡΑΦΙΚΟ ΔΙΑΓΡΑΜΜΑ	10/10/2025	T2	1:500

ΑΡ.ΜΕΛΕΤΗΣ:	ΕΚΔ. ΣΧΕΔΙΟΥ:	ΣΧΕΔΙΑΣΗ ΑΠΟ:	

Σφραγίδα/Υπογραφή
GEOMARK LTD
ΓΕΩΔΑΙΤΙΚΗ ΤΕΧΝΟΛΟΓΙΚΟΣ Ε.Π.Ε.
ΥΠΗΡΕΣΙΕΣ ΕΔΑΦΟΜΕΤΡΗΣ ΜΕΛΕΤΩΝ
& ΕΠΙΛΕΥΣΗΣ ΤΟΠΟΓΡΑΦΙΚΩΝ ΕΡΓΩΝ
ΜΠΟΥΚΑΟΥΡΗ 151 | ΠΑΤΡΑ
2610332634 | info@geomark.gr
Α.Φ.Μ.: 801736511 - Δ.Ο.Υ. Γ' ΠΑΤΡΩΝ
ΑΡ. ΓΕΜΗ: 162409416000

Εγκρίθηκε
10-12-2025
Θεωρήθηκε
ΕΛΛΗΝΙΚΗ ΔΗΜΟΚΡΑΤΙΑ
ΔΗΜΟΤΙΚΟ ΛΙΜΕΝΙΚΟ ΤΑΜΕΙΟ ΘΗΡΑΣ
Ο Δ/ντης Προϋπολογισμού Τ.Υ
Κωνσταντίνος Γ. Νταβάρινος
Πολιτικός Μηχανικός ΤΜΕΔυσι MSc με Α/Β.

Το παρόν σχέδιο αποτελεί πνευματική ιδιοκτησία του συντάξαντος (Ν.2121/1993 Φ.Ε.Κ. 25Α'/04.03.1993) όπως ισχύει σήμερα. Η οποιαδήποτε χρήση του επιτρέπεται μόνο εαν συναδεύεται με έγγραφη εξασιοδότηση του συντάξαντος

P:\OneDrive\EXECAA\Topografika\Dimos Santorinis\Limenikio Tameio\88. Portitopografika\Pori_14.10.2025\pori_14.10.2025.dwg

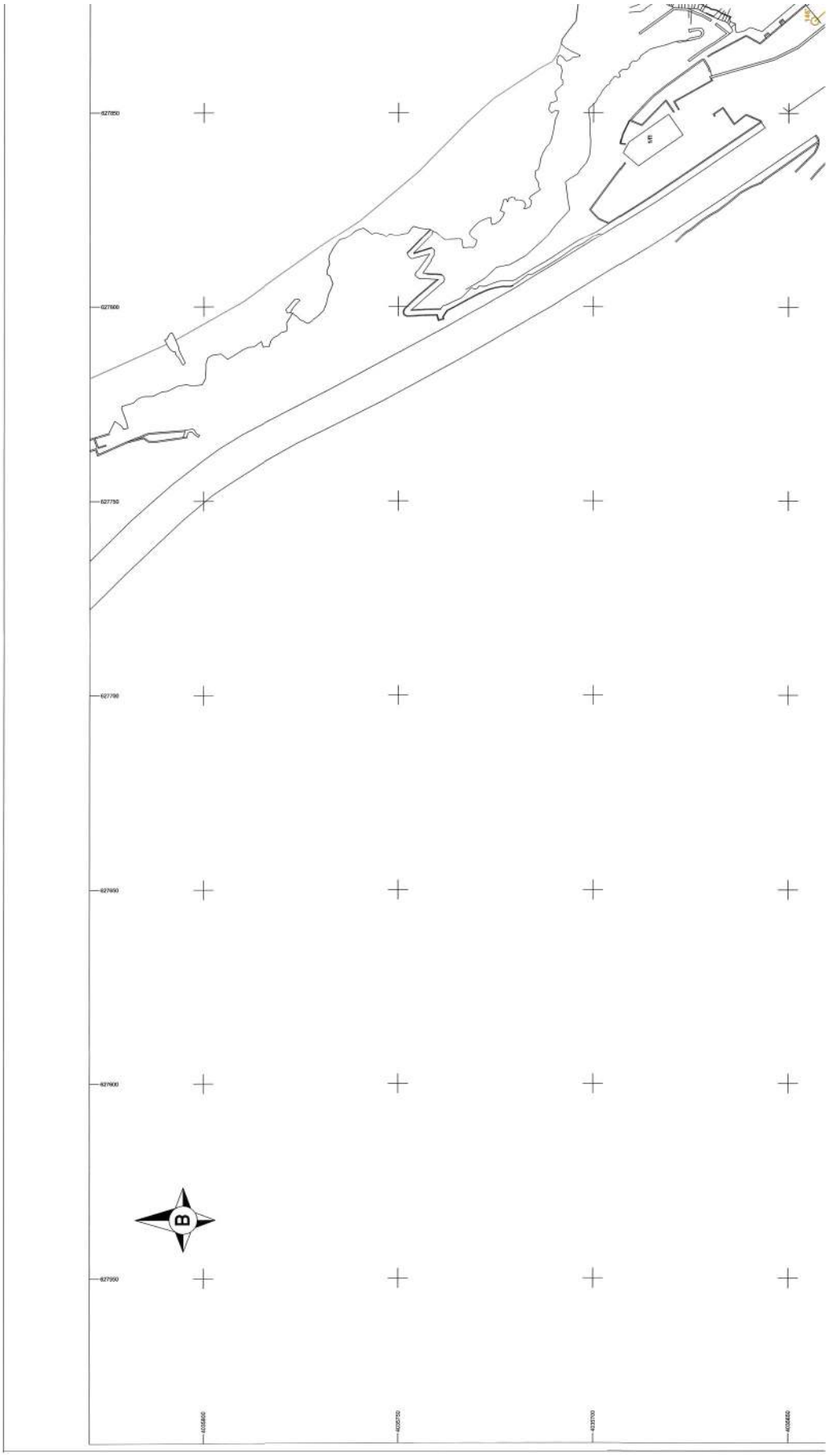

ΕΘΝΙΚΟ ΤΥΠΟΓΡΑΦΕΙΟ
Για τεχνικούς λόγους στο σχεδιάγραμμα, από το ηλεκτρονικό αρχείο, έγινε σμίκρυνση κατά ποσοστό 32%

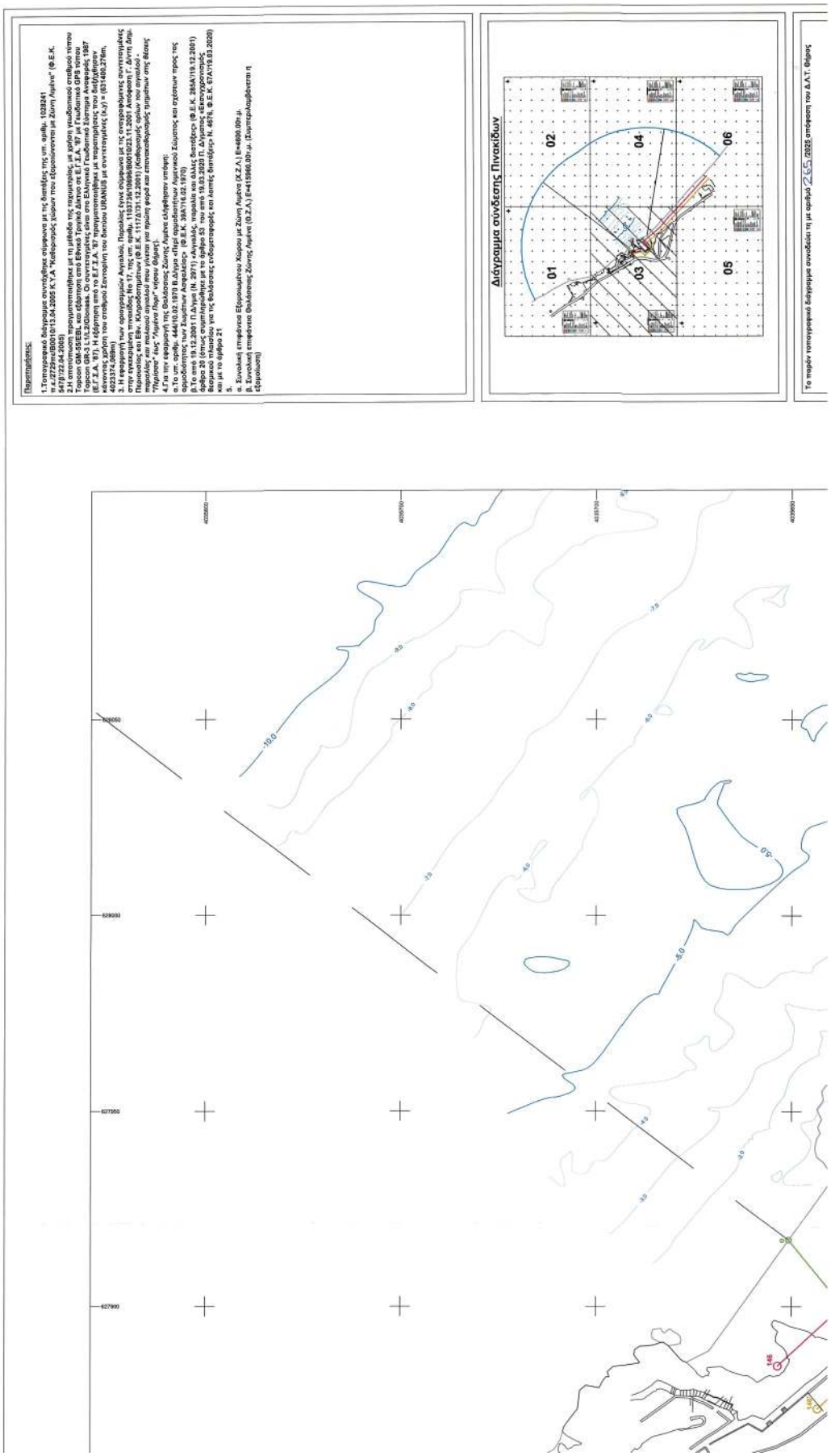
Παρατηρήσεις:
1.Τοπογραφικό διάγραμμα συντάχθηκε σύμφωνα με τις διατάξεις της υπ. αριθμ. 1028241 π.α./2729/πε/Β0010/13.04.2005 Κ.Υ.Α "Καθορισμός χώρων που εξυπηρετούνται με Ζώνη Λιμένα" (Φ.Ε.Κ. 541/Β'/22.04.2005)
2.Οι εργασίες πραγματοποιήθηκε με τη μέθοδο της πραγματικής με χρήση γεωδαιτικού σταθμού τύπου Topcon GM-55EBL και εξάρτηση από Εθνικό Τριγ/κό Δίκτυο σε Ε.Γ.Σ.Α. '87 με Γεωδαιτικό GPS τύπου Topcon GR-3 L1/L2/Glonass. Οι συντεταγμένες είναι στο Ελληνικό Γεωδαιτικό Σύστημα Αναφοράς 1987 (Ε.Γ.Σ.Α. '87). Η εξάρτηση από το Ε.Γ.Σ.Α. '87 πραγματοποιήθηκε με παρατηρήσεις του Δικτύου Μόνιμων Σταθμών του σταθμού Σύνταξη του δικτύου ΙΛΙΑΝΗΣ με συντεταγμένες (x,y) = (621460.27m, 4023374.969m)
3. Η εφαρμογή των ορισμοχαρακτήρων Ανγκλού, Παραλίας έγινε σύμφωνα με τις υπουργικές συντεταγμένες στην ανακοίνωση αποφάσεις Νο 17, της υπ. αριθμ. 1103/736/10/06/2006/Φ23.11.2001 Απόφαση Γ. Δ/ντη Δημοσίων Εσόδων κα Βλ. Κ/ντου/ντων κα Ε. Γ.Σ.Α. '87 (Φ.Ε.Κ. 1270/τ.Β'/13.12.2001) Αποφασίζουμε: Η ΔΕΗ Παραλίας και παλιακού αγκυλού που γίνεται για πρώτη φορά από αποτυπωθεισών τμημάτων στις θέσεις "Πέρλινα" έως "Λιμένα Πόρτ" νήσου Θήρας.
4.Για την εφαρμογή της Θαλάσσιας Ζώνης Λιμένα ελήφθησαν υπόψη:
α.Το υπ. αριθμ. 444/18.02.1970 Β.Δ/γμα «Περί ορισθείσης Λιμενικού Σώματος και σχετικών προς τις Θαλάσσιες Ζώνες Λιμένων» (Φ.Ε.Κ. 44/τ.Α'/18.02.1970)
β.Το από 18.12.2001 Π.Δ/γμα (Ν. 2971) «Δημοσίας, παραλία και άλλες διατάξεις» (Φ.Ε.Κ. 285Α'/19.12.2001) άρθρο 20 (όπως συμπληρώθηκε με το άρθρο 53 του από 19.03.2020 Π. Δ/γματος «Εκκαθαρισμός Θεσμικού πλαισίου για τις θαλάσσιες ενδοκυπαρορές και λιμένες διατάξεις» Ν. 4676, Φ.Ε.Κ. 67Α'/19.03.2020) και με το άρθρο 21
5.
α. Συνολική επιφάνεια Εξωτερικού Χώρου με Ζώνη Λιμένα (Κ.Ζ.Λ.) Ε=4690.00τ.μ.
β. Συνολική επιφάνεια Θαλάσσιας Ζώνης Λιμένα (Θ.Ζ.Λ.) Ε=41596.00τ.μ. (Συμπεριλαμβάνεται η εξωτερικού)
Διάγραμμα σύνδεσης Πινακίδων
01
02
03
04
05
06
Το παρόν τοπογραφικό διάγραμμα συνοδεύει τη με αριθμό 265/2026 απόφαση του Δ.Λ.Τ. Θήρας


ΣΥΝΤΕΤΑΓΜΕΝΕΣ ΚΟΡΥΦΩΝ ΟΡΙΟΓΡΑΜΜΗΣ ΑΙΓΙΑΛΟΥ ΣΕ Ε.Γ.Σ.Α 87'
ΣΥΝΤΕΤΑΓΜΕΝΕΣ ΚΟΡΥΦΩΝ ΟΡΙΟΓΡΑΜΜΗΣ ΠΑΡΑΛΙΑΣ ΣΕ Ε.Γ.Σ.Α. 87'
ΣΥΝΤΕΤΑΓΜΕΝΕΣ ΚΟΡΥΦΩΝ ΟΡΙΟΓΡΑΜΜΗΣ ΤΗΣ ΘΑΛΑΣΣΙΑΣ ΖΩΝΗΣ ΛΙΜΕΝΑ ΣΕ Ε.Γ.Σ.Α. 87'
ΣΥΝΤΕΤΑΓΜΕΝΕΣ ΚΟΡΥΦΩΝ ΟΡΙΟΓΡΑΜΜΗΣ ΤΟΥ ΧΩΡΟΥ ΠΟΥ ΕΣΟΜΟΙΩΝΕΤΑΙ ΜΕ ΧΕΡΣΑΙΑ ΖΩΝΗ ΛΙΜΕΝΑ ΣΕ Ε.Γ.Σ.Α. 87'
ΥΠΟΜΝΗΜΑ ΣΥΜΒΟΛΩΝ
Οριογραμμή Αιγιαλού
Οριογραμμή Παραλίας
Οριογραμμή Παλαιού Αιγιαλού
Ρυμοτομική Γραμμή (Ρ.Γ.)
Οικοδομική Γραμμή (Ο.Γ.)
Ισοβάθής Καμπύλη (κίρια)
Ισοβάθής Καμπύλη (δευτερεύουσα)
Ακτογραμμή
Οριογραμμή Χερσαίας Ζώνης Λιμένα
Οριογραμμή Θαλάσσιας Ζώνης Λιμένα
Καγκελόπορτα
Φορείς παραλίας
Σιωπαστοπέρφορη
Μαντράκορος
Πιδί (φυσ. ή τεχν.) περιανάς
Τεχνητό πρανές - Φρύδι
Σιδερένιο κιγκλίδωμα
Σθηροδομική γραμμή
Κολώνα Ηλεκτροφωτισμού
Κολώνα ΔΕΗ
Κολώνα ΔΕΗ - Ηλεκτροφωτισμού
Κολώνα ΟΤΕ
Σωρός Βράχων (Λιθορριπή)
Καταστρωμένο οδόστρωμα
Στάση Λεωφορείου
Κτίσμα - Ισόγειο Κεφαλοκεπής
Ερείπια
Κτίσμα - Ισόγειο Πλακοσκεπής
Κτίσμα - Ισόγειο Πλακ. με βεράντα
Κτίσμα - Ισόγειο Κερ. με ημιυπόγειο
Στέγαστρο / Υπόστεγο
Φάρος
Πυλώνας Ηλεκτροφωτισμού
Ιστός
Πάγκοι
Εικονοστάσι
Φρεάτιο
Σχάρα συλλογής ομβρίων υδάτων
Υπόγεια ροή ρυμ. ή κιβ. αγετού
Τριγωνομετρικό Σημείο
Στάση Πολυμηχανικού Δικτύου
Υγρομετρική Αφετηρία (Repere)
Βαθυμετρικό σημείο
Ταχυμετρικό Σημείο

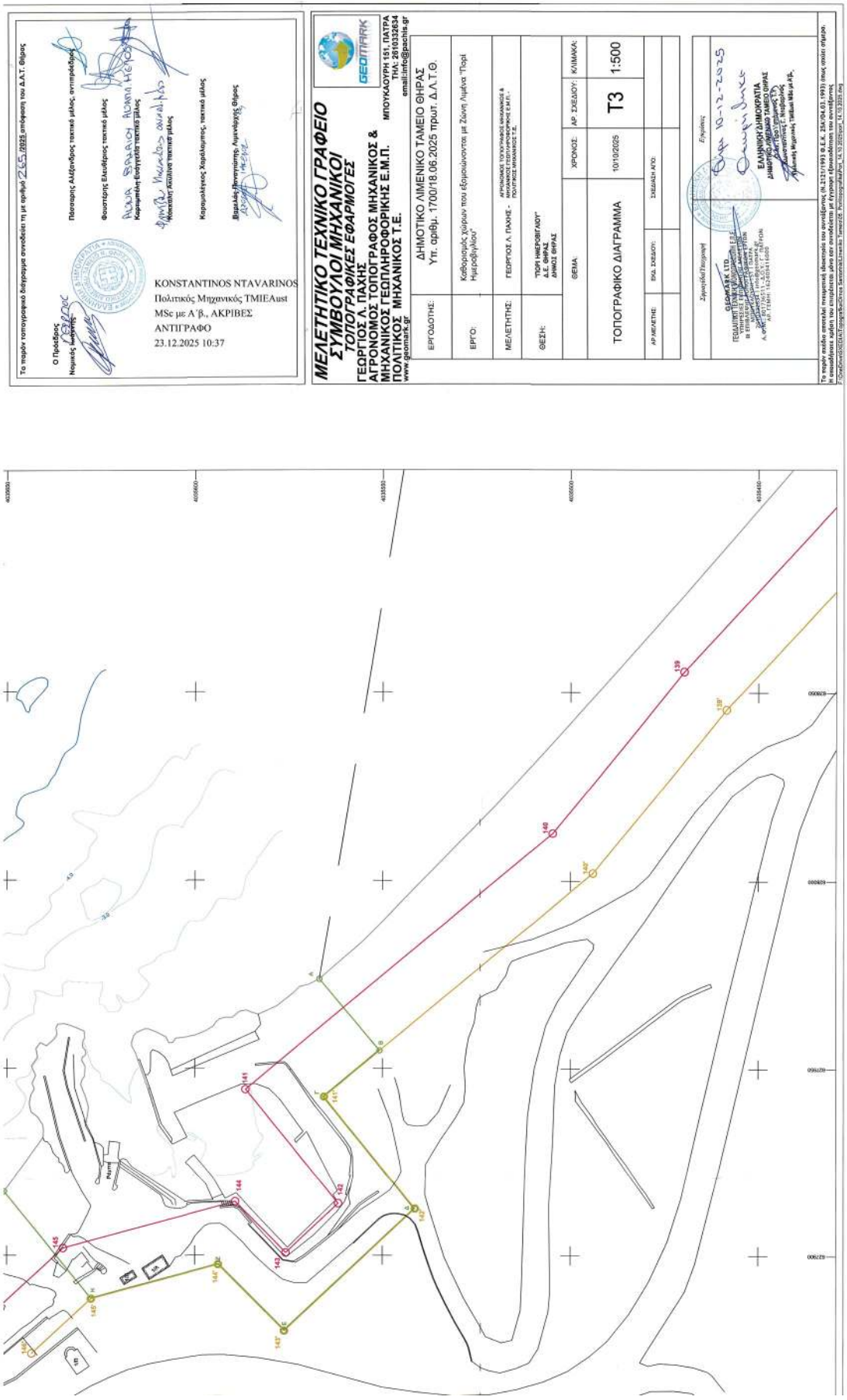
Το παρόν τοπογραφικό διάγραμμα συνοδεύει τη με αριθμό 265/2025 απόφαση του Δ.Λ.Τ. Θήρας
Ο Πρόεδρος
Νομικός Σύμβουλος
Πάτροκλος Αλέξανδρος τακτικό μέλος, αντιπρόεδρος
Φουστέρης Ελευθέριος τακτικό μέλος
Καρκαντάκη Ευστρατία τακτικό μέλος
Μοσχάτου Ιακώβινα τακτικό μέλος
Καρκαλέτσης Χαράλαμπος, τακτικό μέλος
Βαρελάς Δημήτριος, Λιμενάρχης Θήρας
KONSTANTINOS NTAVARINOS
Πολιτικός Μηχανικός TMIEAust
MSc με Α΄β., ΑΚΡΙΒΕΣ
ΑΝΤΙΓΡΑΦΟ
23.12.2025 10:37
ΜΕΛΕΤΗΤΙΚΟ ΤΕΧΝΙΚΟ ΓΡΑΦΕΙΟ
ΣΥΜΒΟΥΛΟΙ ΜΗΧΑΝΙΚΟΙ
ΤΟΠΟΓΡΑΦΙΚΕΣ ΕΦΑΡΜΟΓΕΣ
ΓΕΩΡΓΙΟΣ Λ. ΠΑΧΗΣ
ΑΓΡΟΝΟΜΟΣ ΤΟΠΟΓΡΑΦΟΣ ΜΗΧΑΝΙΚΟΣ &
ΜΗΧΑΝΙΚΟΣ ΓΕΩΠΛΗΡΟΦΟΡΙΚΗΣ Ε.Μ.Π.
ΠΟΛΙΤΙΚΟΣ ΜΗΧΑΝΙΚΟΣ Τ.Ε.
www.geomark.gr
GEOMARK
ΜΠΟΥΚΑΟΥΡΗ 151, ΠΑΤΡΑ
ΤΗΛ: 2610332634
email:info@gaccms.gr
ΕΡΓΟΔΟΤΗΣ: ΔΗΜΟΤΙΚΟ ΛΙΜΕΝΙΚΟ ΤΑΜΕΙΟ ΘΗΡΑΣ
Υπ. αριθμ. 1700/18.06.2025 πρωτ. Δ.Λ.Τ.Θ.
ΕΡΓΟ: Καθορισμός χώρων που εξαιρούνται με Ζώνη Λιμένα "Πορί Ηλιεροβίγλιου"
ΜΕΛΕΤΗΤΗΣ: ΓΕΩΡΓΙΟΣ Λ. ΠΑΧΗΣ - ΑΓΡΟΝΟΜΟΣ ΤΟΠΟΓΡΑΦΟΣ ΜΗΧΑΝΙΚΟΣ & ΜΗΧΑΝΙΚΟΣ ΓΕΩΠΛΗΡΟΦΟΡΙΚΗΣ Ε.Μ.Π. - ΠΟΛΙΤΙΚΟΣ ΜΗΧΑΝΙΚΟΣ Τ.Ε.
ΘΕΣΗ: "ΠΟΡΙ ΗΛΙΕΡΟΒΙΓΛΙΟΥ" Δ.Ε. ΘΗΡΑΣ ΔΗΜΟΣ ΘΗΡΑΣ
ΘΕΜΑ: ΤΟΠΟΓΡΑΦΙΚΟ ΔΙΑΓΡΑΜΜΑ
ΧΡΟΝΟΣ: 10/10/2025
ΑΡ. ΣΧΕΔΙΟΥ: Τ3
ΚΛΙΜΑΚΑ: 1:500
ΑΡ.ΜΕΛΕΤΗΣ:
ΦΑΚ. ΣΧΕΔΙΟΥ:
ΣΚΑΛΑ ΑΠΟ:
Χρονολογία Ενεργού
Ενεργός
10-12-2025
GEOMARK LTD
ΓΕΩΔΑΙΤΗΣ ΤΕΧΝΙΚΟΣ ΕΡΓΩΝ
ΕΛΛΗΝΙΚΗ ΔΗΜΟΚΡΑΤΙΑ
ΔΗΜΟΤΙΚΟ ΛΙΜΕΝΙΚΟ ΤΑΜΕΙΟ ΘΗΡΑΣ
Πρόεδρος Δ.Λ.Τ.Θ.
Δημοσθένης Γ. Μαρκάκης
Τμήμα Μελετών Δ.Λ.Τ.Θ.
Τμήμα Μελετών
Πάντα
Ρ.Ο.Π.
Ρ.Ο.Π.
Ρ.Ο.Π.



ΕΘΝΙΚΟ ΤΥΠΟΓΡΑΦΕΙΟ
Για τεχνικούς λόγους στο σχεδιάγραμμα, από το ηλεκτρονικό αρχείο, έγινε σμίκρυνση κατά ποσοστό 32%

Παρατηρήσεις:

1.Τοπογραφικό διάγραμμα συντάχθηκε σύμφωνα με τις διατάξεις της υπ. αριθμ. 1028241 τη.2772/ΗΜΕ/8905/01/13.04.2005 Κ.Υ.Α "Καθορισμός χώρων που εξαιρούνται με Ζώνη Λιμένα" (Φ.Ε.Κ. Β΄ 477/22.04.2005).

2.Η αποτύπωση πραγματοποιήθηκε με τη μέθοδο της τραχυμετρίας, με χρήση γεωδαιτικού σταθμού τύπου Topcon GM-55EBL και εξάρτησή από Εθνικό Τριγωνό Δίκτυο σε Ε.Γ.Σ.Α. '87 με Γεωδαιτικό GPS τύπου Topcon GR-3 L1/L2/Glonass. Οι συντεταγμένες είναι στο Ελληνικό Γεωδαιτικό Σύστημα Αναφοράς 1987 (Ε.Γ.Σ.Α. '87). Η κάτοψη του τοπογραφικού διαγράμματος αποτυπώνεται σε Κάνναβο Ορθογωνίων Κάνναβος κάνναβος χάρτη του στατικού Ζώνης/ών του δικτύου URANUS με συντεταγμένες (x,y) = (631400,275m, 4023374,065m)

3. Η εφαρμογή των ορισμένων Αναγκαίο, Παραλίας έγινε σύμφωνα με τις ανανεωμένες συντεταγμένες στο σύστημα αναφοράς Ε.Γ.Σ.Α. '87 υπό τη μορφή Κ.Υ.Α. Δ.Τ.Υ. 1117/2/2001/Φ.Ε.Κ. 1117/Δ/31.12.2001 Δ.Τ.Υ. Δ.Τ.Υ. Δ.Τ.Υ.

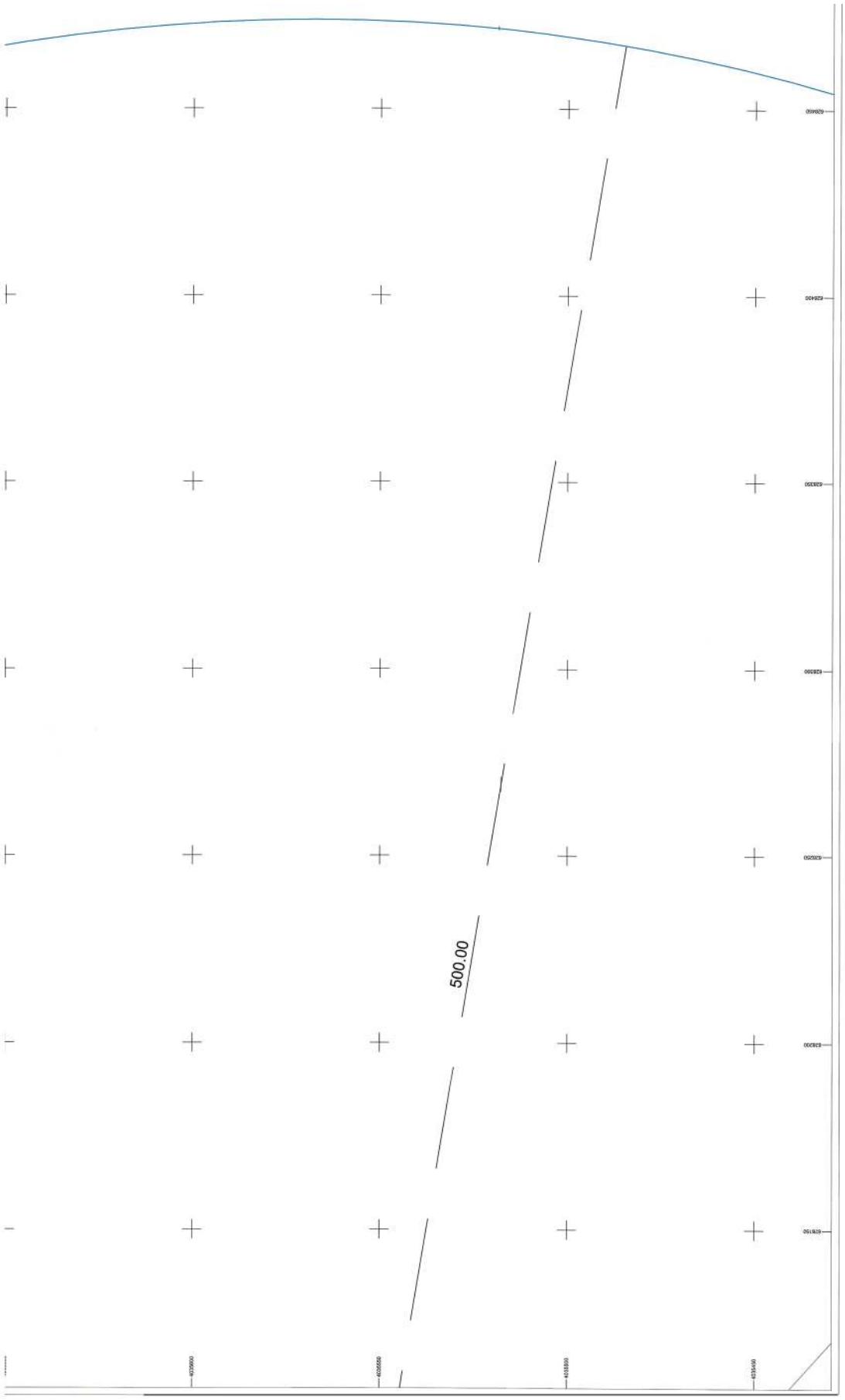
500.00

Το παρόν τοπογραφικό διάγραμμα συνοδεύει τη με αριθμό 265/2025 απόφαση του Δ.Λ.Τ. Θήρας
Ο Πρόεδρος
Νομικός Κωνσταντ.
Πάτσαρης Αλέξανδρος τακτικό μέλος, αντιπρόεδρος
Φουντάκης Ελευθέριος τακτικό μέλος
Καρτερίτσης Ευστράτιος τακτικό μέλος
Κάσσαλος Παναγιώτης τακτικό μέλος
Καρυμαλάκης Κερδίλαιος τακτικό μέλος
Βαρελάς Παναγιώτης, Λιμενάρχης Θήρας
KONSTANTINOS NTAVARINOS
Πολιτικός Μηχανικός TMIEAust
MSc με Α’Β., ΑΚΡΙΒΕΣ
ΑΝΤΙΓΡΑΦΟ
23.12.2025 10:41
ΜΕΛΕΤΗΤΙΚΟ ΤΕΧΝΙΚΟ ΓΡΑΦΕΙΟ
ΣΥΜΒΟΥΛΟΙ ΜΗΧΑΝΙΚΟΙ
ΤΟΠΟΓΡΑΦΙΚΕΣ ΕΦΑΡΜΟΓΕΣ
ΓΕΩΡΓΙΟΣ Δ. ΠΑΧΗΣ
ΑΓΡΟΝΟΜΟΣ ΤΟΠΟΓΡΑΦΟΣ ΜΗΧΑΝΙΚΟΣ &
ΜΗΧΑΝΙΚΟΣ ΓΕΩΠΛΗΡΟΦΟΡΙΚΗΣ Ε.Μ.Π.
ΠΟΛΙΤΙΚΟΣ ΜΗΧΑΝΙΚΟΣ Τ.Ε.
www.geomark.gr
GEOMARK
ΜΠΟΥΚΑΟΥΡΗ 151, ΠΑΤΡΑ
ΤΗΛ: 2610332634
email:info@geomark.gr
ΕΡΓΟΔΟΤΗΣ: ΔΗΜΟΤΙΚΟ ΛΙΜΕΝΙΚΟ ΤΑΜΕΙΟ ΘΗΡΑΣ Υπ. αριθμ. 1700/18.06.2025 πρωτ. Δ.Λ.Τ.Θ.
ΕΡΓΟ: Καθαρισμός χώρων που εξορύσσονται με Ζώνη Λιμένα "Πορί Ηλιοβασιλέμα"
ΜΕΛΕΤΗΤΗΣ: ΓΕΩΡΓΙΟΣ Δ. ΠΑΧΗΣ - ΑΓΡΟΝΟΜΟΣ ΤΟΠΟΓΡΑΦΟΣ ΜΗΧΑΝΙΚΟΣ & ΜΗΧΑΝΙΚΟΣ ΓΕΩΠΛΗΡΟΦΟΡΙΚΗΣ Ε.Μ.Π. - ΠΟΛΙΤΙΚΟΣ ΜΗΧΑΝΙΚΟΣ Τ.Ε.
ΘΕΣΗ: "ΠΟΡΙ ΗΛΙΟΒΑΣΙΛΕΜΑ" Δ.Ε. ΦΙΡΑΣ - ΔΗΜΟΣ ΘΗΡΑΣ
ΘΕΜΑ: ΤΟΠΟΓΡΑΦΙΚΟ ΔΙΑΓΡΑΜΜΑ
ΧΡΟΝΟΣ: 10/10/2025
ΑΡ. ΣΧΕΔΙΟΥ: T4
ΚΛΙΜΑΚΑ: 1:500
ΑΡ.ΜΕΛΕΤΗΣ:
ΕΚΔ. ΣΧΕΔΙΟΥ:
ΣΧΕΔΙΑΣΗ ΑΠΟ:
Χαρακτήρας Τοπογράφ.
Θεωρήτης
ΕΛΛΗΝΙΚΗ ΔΗΜΟΚΡΑΤΙΑ
ΔΗΜΟΤΙΚΟ ΛΙΜΕΝΙΚΟ ΤΑΜΕΙΟ ΘΗΡΑΣ
Το παρόν σχέδιο αποτελεί πνευματική ιδιοκτησία του συντάξαντος (Ν.2121/1993 ΦΕΚ 25Α/04.03.1993) όπως κείται σήμερα.
Η οποιαδήποτε χρήση του επιτρέπεται μόνο εφ' συνοδεύεται με έγγραφη εξουσιοδότηση του συντάξαντος.
ΣΥΝΤΕΤΑΓΜΕΝΕΣ ΚΟΡΥΦΩΝ ΟΡΙΟΓΡΑΜΜΗΣ ΑΙΓΑΛΟΥ ΣΕ Ε.Γ.Σ.Α. 87
ΣΥΝΤΕΤΑΓΜΕΝΕΣ ΚΟΡΥΦΩΝ ΟΡΙΟΓΡΑΜΜΗΣ ΠΑΡΑΛΙΑΣ ΣΕ Ε.Γ.Σ.Α. 87
ΣΥΝΤΕΤΑΓΜΕΝΕΣ ΚΟΡΥΦΩΝ ΟΡΙΟΓΡΑΜΜΗΣ ΤΗΣ ΘΑΛΑΣΣΑΣ ΖΩΝΗ ΛΙΜΕΝΑ ΣΕ Ε.Γ.Σ.Α. 87
ΣΥΝΤΕΤΑΓΜΕΝΕΣ ΚΟΡΥΦΩΝ ΟΡΙΟΓΡΑΜΜΗΣ ΤΟΥ ΧΩΡΟΥ ΠΟΥ ΕΞΟΡΥΣΣΕΤΑΙ ΜΕ ΧΕΡΣΑΙΑ ΖΩΝΗ ΛΙΜΕΝΑ ΣΕ Ε.Γ.Σ.Α. 87
ΥΠΟΜΝΗΜΑ ΣΥΜΒΟΛΩΝ
Ορογραμμή Αιγιαλού
Ορογραμμή Παραλίας
Ορογραμμή Πλαταιού Αιγιαλού
Ρυμοτομική Γραμμή (Ρ.Γ.)
Οικοδομική Γραμμή (Ο.Γ.)
Ισοβαθής Καμπύλη (κίρσια)
Ισοβαθής Καμπύλη (δευτερεύουσα)
Ακτογραμμή
Ορογραμμή Χερσαίας Ζώνης Λιμένα
Ορογραμμή Θαλάσσιας Ζώνης Λιμένα
Κλιμακόστρατα
Φράκτης πασσάλων
Συρματοπλέγματα
Μονοπάτιοκς
Πύλη (φωτ. ή πεζ.) πρασινός
Τεχνητό πρανές - Φρύδι
Σιδηρόνιο κιγκλίδωμα
Σιδηροδρομική γραμμή
Κολώνα Ηλεκτροφωτισμού
Κολώνα ΔΕΗ
Κολώνα ΔΕΗ - Ηλεκτροφωτισμού
Κολώνα ΟΤΕ
Σωρός Βράχων (λιθοριπή)
Κατεστραμμένο οδοστρωμα
Στάση Λεωφορείου
Κτίσμα - Ισόγειο Κερματοπωλείο
Εμπόριο
Κτίσμα - Ισόγειο Πλακοστρώτες
Κτίσμα - Ισόγειο Πλαν. με βεράντα
Κτίσμα - Ισόγειο Κερ. με ημιυπόγειο
Σταθμός / Υπόστεγο
Φάρος
Πυλώνας Ηλεκτροφωτισμού
Ιστός
Παγκάκι
Εικονοστάσι
Φρεάτιο
Σχάρα συλλογής ομβρίων υδάτων
Υπόγεια ροή αυλ. ή κιβ. αγωγού
Τηλεπικοινωνιακό Σημείο
Στάση Πολυμεταφορικού Δικτύου
Υψομετρική Αφετηρία (Repere)
Βαθομετρικό σημείο
Ταχυμετρικό Σημείο

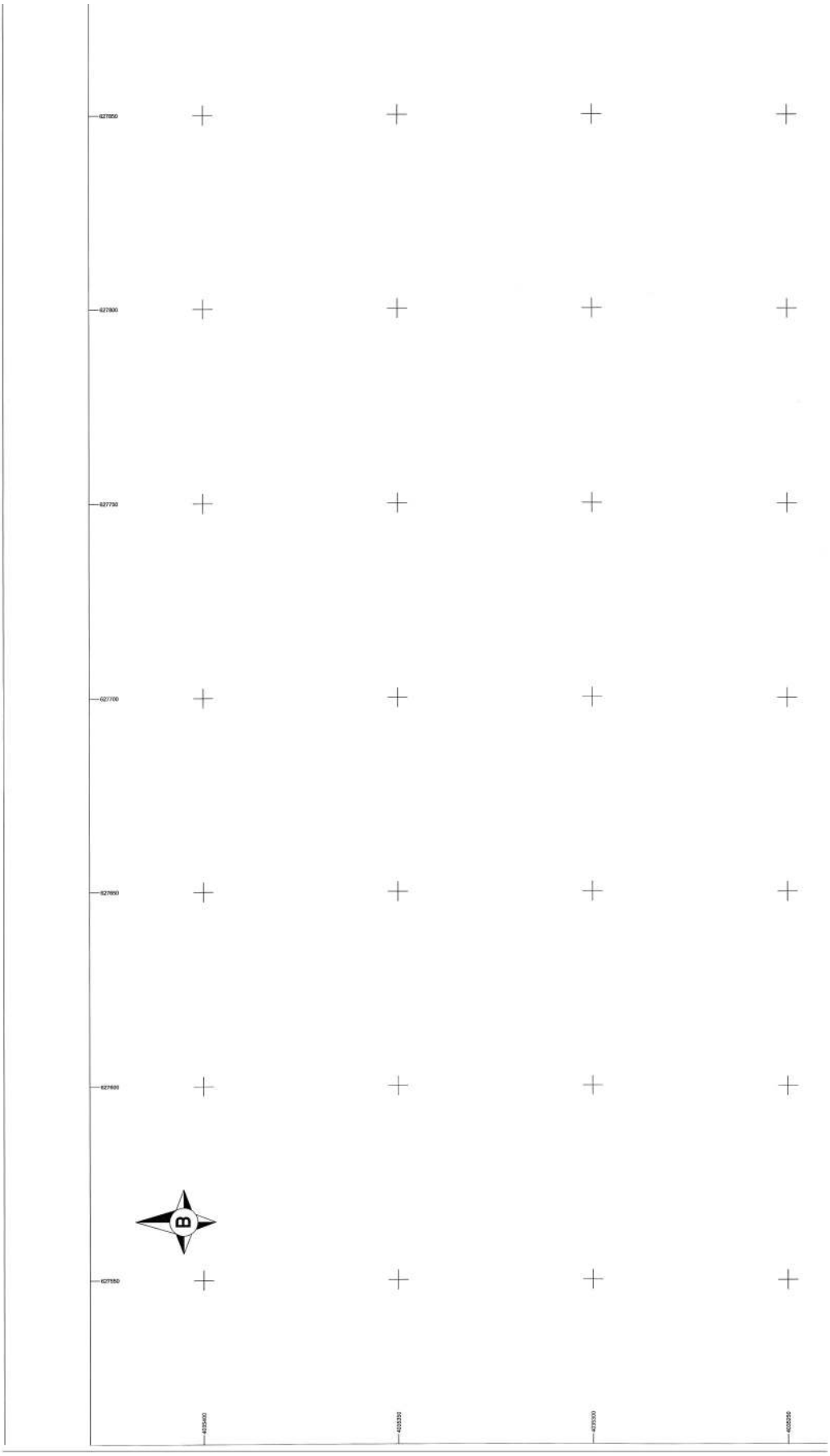

ΕΘΝΙΚΟ ΤΥΠΟΓΡΑΦΕΙΟ
Για τεχνικούς λόγους, στο σχεδίγραμμα, από το ηλεκτρονικό αρχείο, έγινε σμίκρυνση κατά ποσοστό 32%

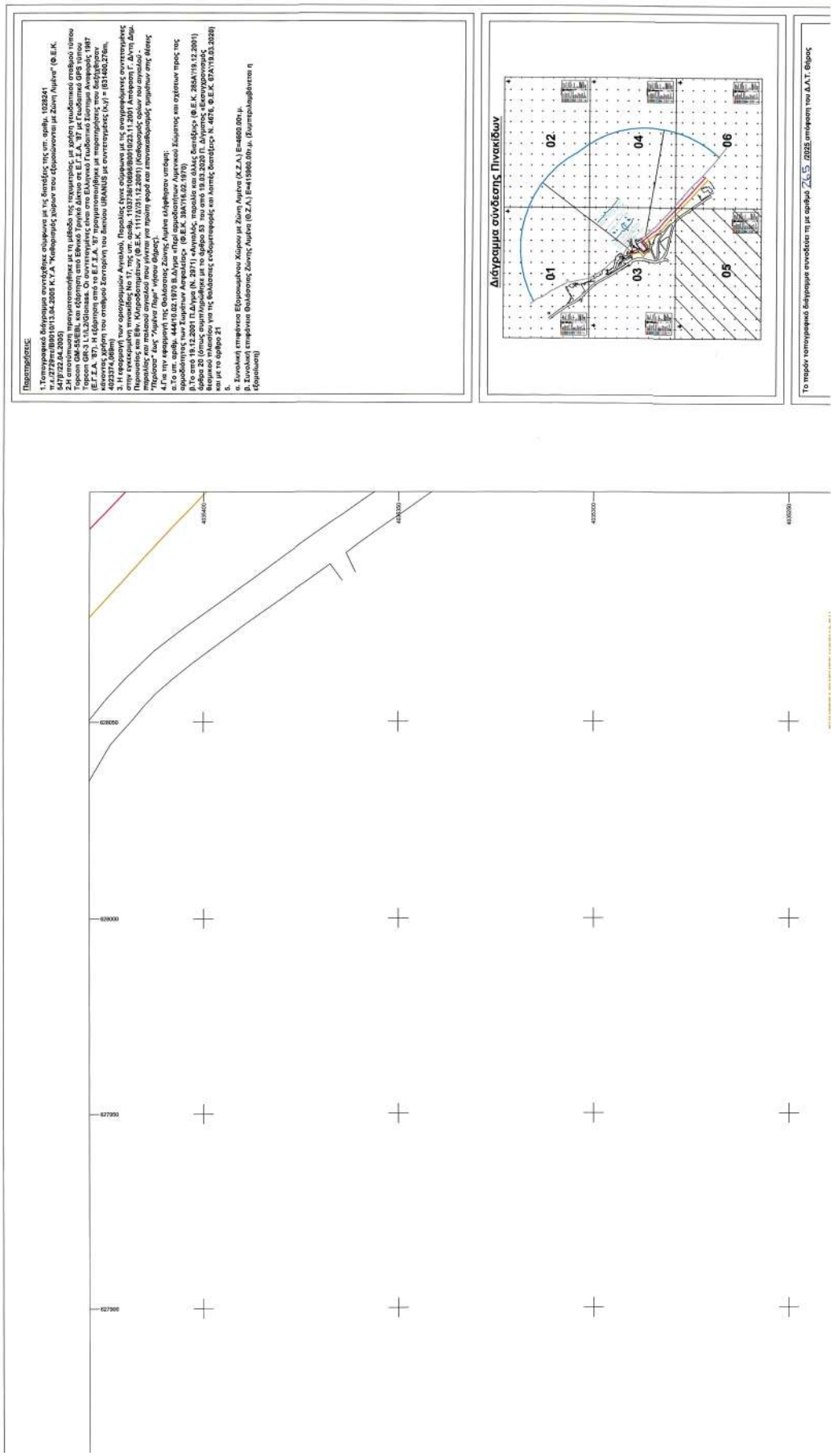
Παρατηρήσεις:
1.Τοπογραφικό διάγραμμα συντάχθηκε σύμφωνα με τις διατάξεις της υπ. αριθμ. 1028241 Υ.Δ.Ε.Π/Φ.Ε.Κ. 1270/τ.Β'/08.07.2005 Κ.Υ.Α "Καθορισμός χωρών στου εξομοιούνται με Ζώνη Λιμένα" (Φ.Ε.Κ. 5478/τ.Β'/22.04.2005)
2.Η αποτύπωση πραγματοποιήθηκε με τη μέθοδο της τεχνικής γεωδαιτικού σταθμού τύπου Topcon GM-55/EBL και εξάρτηση από Εθνικό Τριγκό Δίκτυο σε Ε.Γ.Σ.Α. '87 με Γεωδαιτικό GPS τύπου Topcon GPS-15 L1/L2 RTK & Ψηφιακό Τεχνικό Επίπεδο τύπου Topcon DL-103 σύμφωνα με τις διατάξεις του Κανονισμού Δημοσίων Αποτυπώσεων (Ε.Γ.Σ.Α. '87). Η εξάρτηση από το Ε.Γ.Σ.Α. '87 πραγματοποιήθηκε με παρεμβολές κάνοντας χρήση του σταθμού Σαντορίνη του δικτύου URANUS με συντεταγμένες (x,y) = (631400,276m, 1023374,06m)
3.Η κατασκευή των ορατογραμμών Αγκαλιά, Παραλία ήτανε σύμφωνα με τις υπογραφόμενες συντεταγμένες στην εγκεκριμένη πινακίδα Νο 17, της υπ. αριθμ. 115337/361/0006/8000/10.03.11.2001 Απόφασης του Δ/ντη Δασ. Περιουσίας και Εθν. Κληροδοτημάτων (Φ.Ε.Κ. 1117/τ.Β'/31.12.2001) (Καθορισμός ορίων του συνολικά - παραλίας και πολλαπλά συνιστάνει που γίνεται για πρώτη φορά και επανακαθορισμός τμημάτων στις θέσεις Πύρκα και Αγκαλιά του Δ/κού Δ/μου Φθιώτιδας).
4.Για την κάτοψη της Φαλάσσης Ζώνης Λιμένα λήφθηκαν υπόψη:
α.Το υπ. αριθμ. 444/10.02.1978 Β.Δ/γμα «Περί αρμοδιοτήτων Λιμενικού Σώματος και σχετικών τόρος της αρμοδιότητας των Σωμάτων Ασφαλείας» (Φ.Ε.Κ. 384/τ.Β.02.1978)
β.Το από 19.12.2001 Π.Δ/γμα (Ν. 2971) «Δημοτάδες, παραλία και άλλες διατάξεις» (Φ.Ε.Κ. 285Α/19.12.2001) άρθρο 20 (όπως συμπληρώθηκε με το άρθρο 53 του από 19.03.2020 Π. Δ/γματος «Εκσυγχρονισμός Δ/κού Δικαίου και της θαλάσσιας ενδοδιακινησιμότητας και λοιπές διατάξεις» Ν. 4676, Φ.Ε.Κ. 67Α/19.03.2020) και με το άρθρο 21
5.
α. Συνολική επιφάνεια Εξομοιούμενου Χώρου με Ζώνη Λιμένα (Κ.Ζ.Α.) Ε=4600.00τ.μ.
β. Συνολική επιφάνεια Θαλάσσιας Ζώνης Λιμένα (Θ.Ζ.Α.) Ε=41590.00τ.μ. (Συμπεριλαμβάνεται η εξομοίωση)
Διάγραμμα σύνδεσης Πινακίδων
01
02
03
04
05
06
Το παρόν τοπογραφικό διάγραμμα συνοδεύει τη με αριθμό 265 /2025 απόφαση του Δ.Δ.Τ. Φθιώτιδας
628050
628000
627950
627900
4035450
4035500
4035550
4035600



ΣΥΝΤΕΤΑΓΜΕΝΕΣ ΚΟΡΥΦΩΝ ΟΡΙΟΓΡΑΜΜΗΣ ΑΙΓΙΑΛΟΥ ΣΕ Ε.Γ.Σ.Α 87'

ΚΟΡΥΦΗ	X	Y
136	628247.75	4035290.50
137	628179.50	4035352.75
138	628121.31	4035407.00
139	628055.00	4035469.75
140	628013.69	4035504.75
141	627944.31	4035566.50
142	627913.81	4035581.75
143	627900.69	4035575.75
144	627914.31	4035588.25
145	627991.88	4035636.00
146	627884.75	4035653.50

ΣΥΝΤΕΤΑΓΜΕΝΕΣ ΚΟΡΥΦΩΝ ΟΡΙΟΓΡΑΜΜΗΣ ΠΑΡΑΛΙΑΣ ΣΕ Ε.Γ.Σ.Α. 87'

ΚΟΡΥΦΗ	X	Y
136'	628237.84	4035279.42
137'	628169.33	4035341.72
138'	628111.82	4035396.09
139'	628045.66	4035458.50
140'	628002.10	4035494.84
141'	627942.29	4035560.54
142'	627912.42	4035541.30
143'	627879.77	4035578.14
144'	627897.54	4035593.75
145'	627988.37	4035627.51
146'	627873.74	4035643.31

ΣΥΝΤΕΤΑΓΜΕΝΕΣ ΚΟΡΥΦΩΝ ΟΡΙΟΓΡΑΜΜΗΣ ΤΟΥ ΧΩΡΟΥ ΠΟΥ ΕΞΟΜΟΙΩΝΕΤΑΙ ΜΕ ΧΕΡΣΑΙΑ ΖΩΝΗ ΛΙΜΕΝΑ ΣΕ Ε.Γ.Σ.Α. 87'

ΚΟΡΥΦΗ	X	Y
A	627973.77	4035666.79
B	627954.66	4035550.74
Γ	627942.29	4035565.54
Δ	627912.42	4035541.30
E	627879.77	4035576.14
Z	627897.54	4035593.75
H	627888.37	4035627.51
Θ	627917.06	4035650.71

ΣΥΝΤΕΤΑΓΜΕΝΕΣ ΚΟΡΥΦΩΝ ΟΡΙΟΓΡΑΜΜΗΣ ΤΗΣ ΘΑΛΑΣΣΙΑΣ ΖΩΝΗΣ ΛΙΜΕΝΑ ΣΕ Ε.Γ.Σ.Α. 87'

ΚΟΡΥΦΗ	X	Y
1	628341.37	4035227.86
2	628357.56	4035587.27
3	627673.87	4036087.58

ΥΠΟΜΝΗΜΑ ΣΥΜΒΟΛΩΝ

- Οριογραμμή Αιγιαλού
- Οριογραμμή Παραλίας
- Οριογραμμή Παλαιού Αιγιαλού
- Ρυμοτομική Γραμμή (Ρ.Γ.)
- Οικοδομική Γραμμή (Ο.Γ.)
- Ισοβαθής Καμπύλη (κύρια)
- Ισοβαθής Καμπύλη (δευτερεύουσα)
- Ακτογραμμή
- Οριογραμμή Χερσαίας Ζώνης Λιμένα
- Οριογραμμή Θαλάσσιας Ζώνης Λιμένα
- Καγκελόπορτα
- Φράκτης πασσάλων
- Συρματοπερίφραξη
- Μαντρότοιχος
- Πόδι (φυο. ή τεχν.) πρανούς
- Τεχνητό πρανές - Φρύδι
- Σιδερένιο κιγκλίδωμα
- Σιδηροδρομική γραμμή
- Καλώνα Ηλεκτροφωτισμού
- Καλώνα ΔΕΗ
- Καλώνα ΔΕΗ - Ηλεκτροφωτισμού
- Καλώνα ΟΤΕ
- Σωρός Βράχων (Λιθορριπή)
- Κατεστραμένο οδόστρωμα
- Στάση Λεωφορείου
- Κτίσμα - Ισόγειο Κεραμοσκεπές
- Ερείπιο
- Κτίσμα - Ισόγειο Πλακοσκεπές
- Κτίσμα - Ισόγειο Πλακ. με βεράντα
- Κτίσμα - Ισόγειο Κερ. με ημιυπαίθριο
- Στέγαστρο / Υπόστεγο
- Φάρος
- Πυλώνας Ηλεκτροφωτισμού
- Ιστός
- Παγκάκι
- Εικονοστάσι
- Φρεάτιο
- Σχάρα συλλογής ομβρίων υδάτων
- Υπόγεια ροή σωλ. ή κιβ. ομβρίων υδάτων (με ενισχυμένο διάτρητο ή διαστάσεων ανάπτυξης)
- Τριγωνομετρικό Σημείο
- Στάση Πολυγωνομετρικού Δικτύου
- Υψομετρική Αφετηρία (Repere)
- Βαθυμετρικό σημείο
- Ταχυμετρικό Σημείο

Το παρόν τοπογραφικό διάγραμμα συνοδεύει τη με αριθμό 265 /2025 απόφαση του Δ.Λ.Τ. Θήρας

Ο Πρόεδρος
Νομικός Κωνσταντ.

KONSTANTINOS NTAVARINOS
Πολιτικός Μηχανικός ΤΜΕΔυπ MSc
με Α'βι.. ΑΚΡΙΒΕΣ ΑΝΤΙΓΡΑΦΟ
23.12.2025 10:43

Πάσσαρης Αλέξανδρος τακτικό μέλος, αντιπρόεδρος

Φουστέρης Ελευθέριος τακτικό μέλος

Κορτιμπέλη Ευάγγελία τακτικό μέλος

Κόκκαλη Ακυλίνα τακτικό μέλος

Καραμολέγκος Χαράλαμπος, τακτικό μέλος

Βαρελάς Παναγιώτης, Δημάρχης Θήρας

ΜΕΛΕΤΗΤΙΚΟ ΤΕΧΝΙΚΟ ΓΡΑΦΕΙΟ ΣΥΜΒΟΥΛΟΙ ΜΗΧΑΝΙΚΟΙ
ΤΟΠΟΓΡΑΦΙΚΕΣ ΕΦΑΡΜΟΓΕΣ
ΓΕΩΡΓΙΟΣ Λ. ΠΑΧΗΣ
ΑΓΡΟΝΟΜΟΣ ΤΟΠΟΓΡΑΦΟΣ ΜΗΧΑΝΙΚΟΣ & ΜΗΧΑΝΙΚΟΣ ΓΕΩΠΛΗΡΟΦΟΡΙΚΗΣ Ε.Μ.Π.
ΠΟΛΙΤΙΚΟΣ ΜΗΧΑΝΙΚΟΣ Τ.Ε.
www.geomark.gr

GEOMARK
ΜΠΟΥΚΑΟΥΡΗ 151, ΠΑΤΡΑ
ΤΗΛ: 2610332634
email:info@pachis.gr

ΕΡΓΟΔΟΤΗΣ:	ΔΗΜΟΤΙΚΟ ΛΙΜΕΝΙΚΟ ΤΑΜΕΙΟ ΘΗΡΑΣ Υπ. αριθμ. 1700/18.06.2025 πρωτ. Δ.Λ.Τ.Θ.
ΕΡΓΟ:	Καθορισμός χώρων που εξομοιώνονται με Ζώνη Λιμένα "Πορί Ημεροβιγλίου"
ΜΕΛΕΤΗΤΗΣ:	ΓΕΩΡΓΙΟΣ Λ. ΠΑΧΗΣ - ΑΓΡΟΝΟΜΟΣ ΤΟΠΟΓΡΑΦΟΣ ΜΗΧΑΝΙΚΟΣ & ΜΗΧΑΝΙΚΟΣ ΓΕΩΠΛΗΡΟΦΟΡΙΚΗΣ Ε.Μ.Π. - ΠΟΛΙΤΙΚΟΣ ΜΗΧΑΝΙΚΟΣ Τ.Ε.
ΘΕΣΗ:	"ΠΟΡΙ ΗΜΕΡΟΒΙΓΛΙΟΥ" Δ.Ε. ΘΗΡΑΣ ΔΗΜΟΣ ΘΗΡΑΣ

ΘΕΜΑ:	ΧΡΟΝΟΣ:	ΑΡ. ΣΧΕΔΙΟΥ:	ΚΛΙΜΑΚΑ:
ΤΟΠΟΓΡΑΦΙΚΟ ΔΙΑΓΡΑΜΜΑ	10/10/2025	T5	1:500

ΑΡ.ΜΕΛΕΤΗΣ:	ΕΚΔ. ΣΧΕΔ/ΟΥ:	ΣΧΕΔΙΑΣΗ ΑΠΟ:	

Συμπλήρωσε Υπογραφή — *Εγκρίθηκε*

GEOMARK LTD
ΓΕΩΔΑΙΤΙΚΗ ΤΕΧΝΙΚΗ ΜΟΝΟΠΡΟΣΩΠΗ Ε.Π.Ε.
ΥΠΗΡΕΣΙΕΣ ΕΚΠΟΝΗΣΗΣ ΜΕΛΕΤΩΝ
& ΕΠΙΒΛΕΨΗΣ ΤΟΠΟΓΡΑΦΙΚΩΝ ΕΡΓΩΝ
ΜΠΟΥΚΑΟΥΡΗ 151 | ΠΑΤΡΑ
2610332634 | info@geomark.gr
Α.Φ.Μ.: 801736511 - Δ.Ο.Υ.: Γ' ΠΑΤΡΩΝ
ΑΡ. ΓΕΜΗ: 162409416000

Πάτρα 10-12-2025
Θεωρήθηκε
ΕΛΛΗΝΙΚΗ ΔΗΜΟΚΡΑΤΙΑ
ΔΗΜΟΤΙΚΟ ΛΙΜΕΝΙΚΟ ΤΑΜΕΙΟ ΘΗΡΑΣ
Δνσης Προϋπολογισμός Τ.Υ
Κωνσταντίνος Τ. Νταβάρινος
Πολιτικός Μηχανικός ΤΜΕΔυπ MSc με Α'βι.

Το παρόν σχέδιο αποτελεί πνευματική ιδιοκτησία του συντάξαντος (Ν.2121/1993 Φ.Ε.Κ. 25Α'/04.03.1993) όπως ισχύει σήμερα. Η οποιαδήποτε χρήση του επιτρέπεται μόνο εαν συνοδεύεται με έγγραφη εξουσιοδότηση του συντάξαντος

F:\OneDrive\ΣΧΕΔΙΑ\TopografikaOrios Santorinis\Limeniko Tameio\05_PoriTopografikaPori_14.10.2025\pori_14.10.2025.dwg

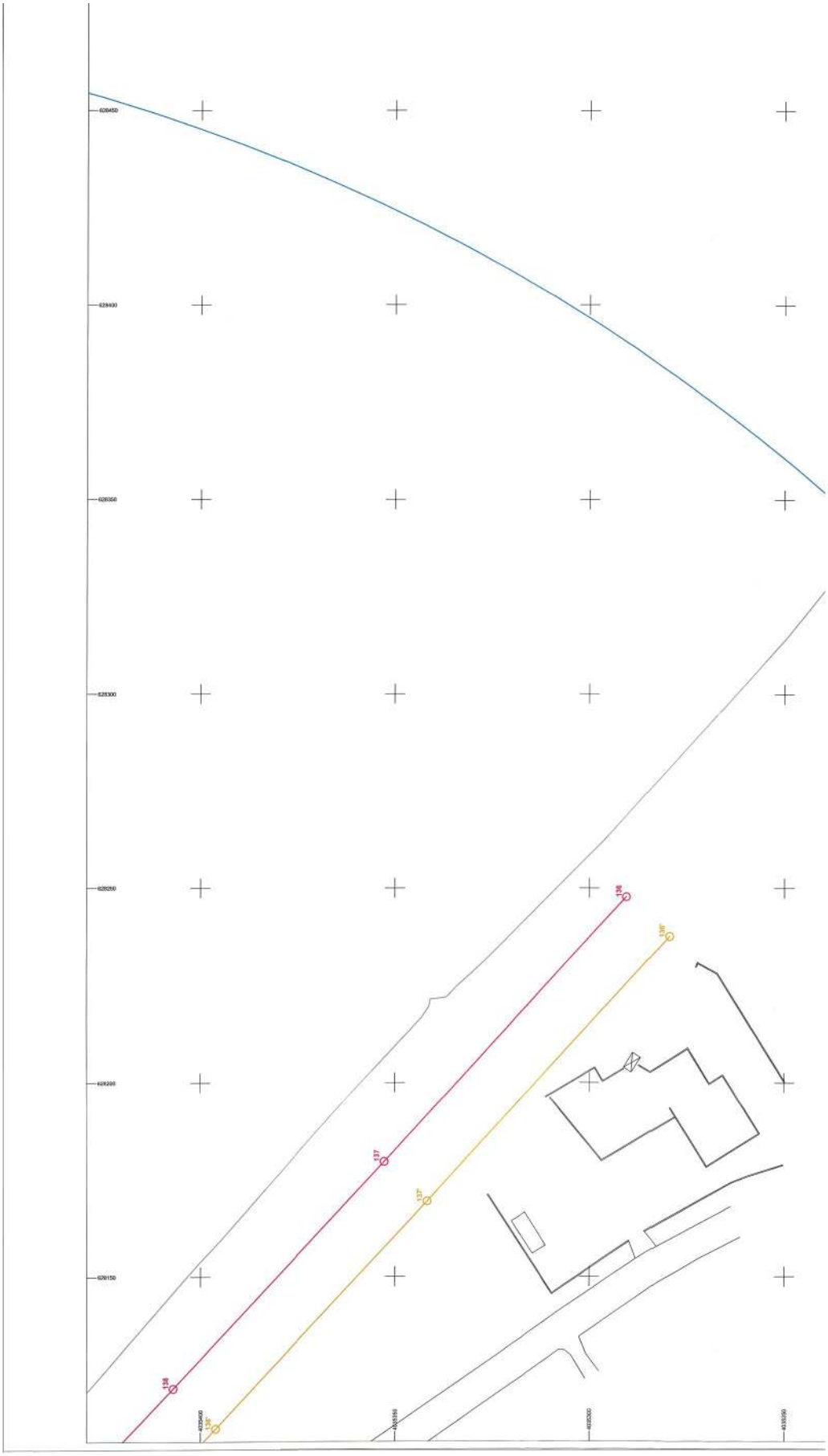

ΕΘΝΙΚΟ ΤΥΠΟΓΡΑΦΕΙΟ
Για τεχνικούς λόγους, στο σχεδιάγραμμα, από το ηλεκτρονικό αρχείο, έγινε σμίκρυνση κατά ποσοστό 32%



Παρατηρήσεις:

1.Τοπογραφικό διάγραμμα συντάχθηκε σύμφωνα με τις διατάξεις της υπ. αριθμ. 1028241 π.ε./2729ηα/Β0010/13.04.2005 Κ.Υ.Α "Καθορισμός χώρων που εξομοιώνονται με Ζώνη Λιμένα" (Φ.Ε.Κ. 547β'/22.04.2005)

2.Η αποτύπωση πραγματοποιήθηκε με τη μέθοδο της ταχυμετρίας, με χρήση γεωδαιτικού σταθμού τύπου Topcon GM-55/EBL και εξάρτηση από Εθνικό Τριγ/κό Δίκτυο σε Ε.Γ.Σ.Α. '87 με Γεωδαιτικό GPS τύπου Topcon GR-3 L1/L2/Glonass. Οι συντεταγμένες είναι στο Ελληνικό Γεωδαιτικό Σύστημα Αναφοράς 1987 (Ε.Γ.Σ.Α. '87). Η εξάρτηση από το Ε.Γ.Σ.Α. '87 πραγματοποιήθηκε με παρατηρήσεις που διεξήχθησαν κάνοντας χρήση του σταθμού Σανταρίνη του δικτύου URANUS με συντεταγμένες (x,y) = (631400,276m, 4023374,069m)

3. Η εφαρμογή των ορογραμμών Αιγιαλού, Παραλίας έγινε σύμφωνα με τις αναγραφόμενες συντεταγμένες στην εγκεκριμένη πινακίδος Νο 17, της υπ. αριθμ. 1103736/10696/Β0010/23.11.2001 Απόφαση Γ. Δ/ντη Δημ. Περιουσίας και Εθν. Κληροδοτημάτων (Φ.Ε.Κ. 1117Δ/31.12.2001) (*Καθορισμός ορίων του αιγιαλού - παραλίας και παλαιού αιγιαλού που γίνεται για πρώτη φορά και επανακαθορισμός ημημάτων στις θέσεις "Περίσσα" έως "Λιμένα Πόρι"* νήσου Θήρας).

4.Για την εφαρμογή της Θαλάσσιας Ζώνης Λιμένα ελήφθησαν υπόψη:

α.Το υπ. αριθμ. 444/10.02.1970 Β.Δ/γμα «Περί αρμοδιοτήτων Λιμενικού Σώματος και σχέσεων προς τας αρμοδιότητας των Σωμάτων Ασφαλείας» (Φ.Ε.Κ. 39Α'/16.02.1970)

β.Το από 19.12.2001 Π.Δ/γμα (Ν. 2971) «Αιγιαλός, παραλία και άλλες διατάξεις» (Φ.Ε.Κ. 285Α'/19.12.2001) άρθρα 20 (όπως συμπληρώθηκε με το άρθρο 53 του από 19.03.2020 Π. Δ/γματος «Εκσυγχρονισμός θεσμικού πλαισίου για τις θαλάσσιες ενδομεταφορές και λοιπές διατάξεις» Ν. 4676, Φ.Ε.Κ. 67Α'/19.03.2020) και με το άρθρο 21

5.

α. Συνολική επιφάνεια Εξομοιωμένου Χώρου με Ζώνη Λιμένα (Χ.Ζ.Λ.) Ε=4600.00τ.μ.

β. Συνολική επιφάνεια Θαλάσσιας Ζώνης Λιμένα (Θ.Ζ.Λ.) Ε=415960.00τ.μ. (Συμπεριλαμβάνεται η εξομοίωση)

Διάγραμμα σύνδεσης Πινακίδων

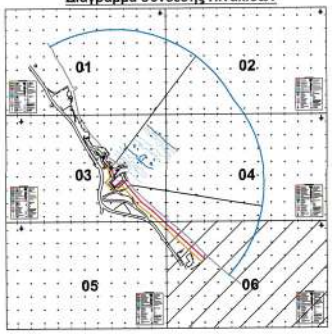

Το παρόν τοπογραφικό διάγραμμα συνοδεύει τη με αριθμό 265 /2025 απόφαση του Δ.Λ.Τ. Θήρας

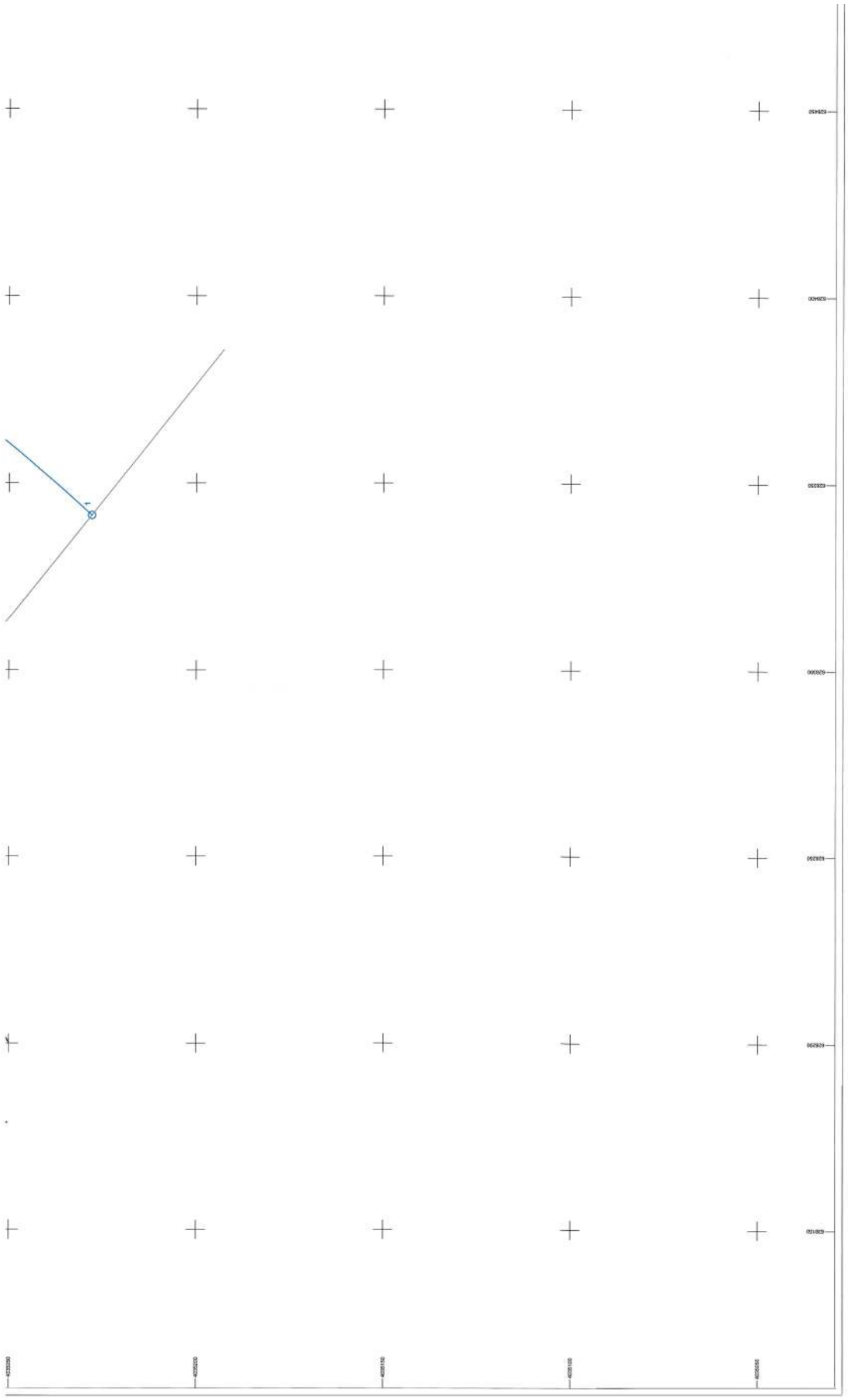

ΣΥΝΤΕΤΑΓΜΕΝΕΣ ΚΟΡΥΦΩΝ ΟΡΙΟΓΡΑΜΜΗΣ ΑΙΓΙΑΛΟΥ ΣΕ Ε.Γ.Σ.Α 87'

ΚΟΡΥΦΗ	Χ	Υ
136	628247.75	4035290.50
137	628179.50	4035352.75
138	628121.31	4035407.00
139	628055.50	4035469.75
140	628012.69	4035504.75
141	627944.31	4035566.50
142	627913.81	4035561.75
143	627900.69	4035575.75
144	627914.31	4035589.25
145	627901.88	4035635.00
146	627884.75	4035653.50

ΣΥΝΤΕΤΑΓΜΕΝΕΣ ΚΟΡΥΦΩΝ ΟΡΙΟΓΡΑΜΜΗΣ ΠΑΡΑΛΙΑΣ ΣΕ Ε.Γ.Σ.Α. 87'

ΚΟΡΥΦΗ	Χ	Υ
136'	628237.84	4035278.42
137'	628188.33	4035341.72
138'	628111.02	4035396.00
139'	628045.30	4035458.50
140'	628002.10	4035494.04
141'	627942.29	4035565.54
142'	627912.42	4035561.30
143'	627879.77	4035576.14
144'	627897.54	4035593.75
145'	627888.37	4035627.51
146'	627873.74	4035643.31

ΣΥΝΤΕΤΑΓΜΕΝΕΣ ΚΟΡΥΦΩΝ ΟΡΙΟΓΡΑΜΜΗΣ ΤΟΥ ΧΩΡΟΥ ΠΟΥ ΕΞΑΙΡΟΥΝΕΤΑΙ ΜΕ ΧΕΡΣΑΙΑ ΖΩΝΗ ΛΙΜΕΝΑ ΣΕ Ε.Γ.Σ.Α. 87'

ΚΟΡΥΦΗ	Χ	Υ
Α	627873.77	4035588.79
Β	627854.86	4035550.74
Γ	627842.29	4035565.54
Δ	627912.42	4035541.30
Ε	627879.77	4035576.14
Ζ	627897.54	4035593.75
Η	627888.37	4035627.51
Θ	627917.06	4035650.71

ΣΥΝΤΕΤΑΓΜΕΝΕΣ ΚΟΡΥΦΩΝ ΟΡΙΟΓΡΑΜΜΗΣ ΤΗΣ ΘΑΛΑΣΣΙΑΣ ΖΩΝΗΣ ΛΙΜΕΝΑ ΣΕ Ε.Γ.Σ.Α. 87'

ΚΟΡΥΦΗ	Χ	Υ
1	628341.37	4035227.86
2	628357.56	4035887.27
3	627673.87	4036087.88

ΥΠΟΜΝΗΜΑ ΣΥΜΒΟΛΩΝ

- Οριογραμμή Αιγιαλού
- Οριογραμμή Παραλίας
- Οριογραμμή Παλαιού Αιγιαλού
- Ρυμοτομική Γραμμή (Ρ.Γ.)
- Οικοδομική Γραμμή (Ο.Γ.)
- Ισοβαθής Καμπύλη (κύρια)
- Ισοβαθής Καμπύλη (δευτερεύουσα)
- Ακτογραμμή
- Οριογραμμή Χερσαίας Ζώνης Λιμένα
- Οριογραμμή Θαλάσσιας Ζώνης Λιμένα
- Καγκελόπορτα
- Φράκτης πασσάλων
- Συρματοπερίφραξη
- Μαντρότοιχος
- Πόδι (φυσ. ή τεχν.) πρανούς
- Τεχνητό πρανές - Φρύδι
- Σιδερένιο κιγκλίδωμα
- Σιδηροδρομική γραμμή
- Κολώνα Ηλεκτροφωτισμού
- Κολώνα ΔΕΗ
- Κολώνα ΔΕΗ - Ηλεκτροφωτισμού
- Κολώνα ΟΤΕ
- Σωρός Βράχων (Λιθαριτή)
- Καταστραμένο οδόστρωμα
- Στάση Λεωφορείου
- Κτίσμα - Ισόγειο Κεραμοσκεπές
- Ερείπιο
- Κτίσμα - Ισόγειο Πλακοσκεπές
- Κτίσμα - Ισόγειο Πλακ. με βεράντα
- ~~Κτίσμα - Ισόγειο Κερ. με ημιυπαίθριο~~
- Στέγαστρο / Υπόστεγο
- Φάρος
- Πυλώνας Ηλεκτροφωτισμού
- Ιστός
- Παγκάκι
- Εικονοστάσι
- Φρεάτιο
- Σχάρα συλλογής ομβρίων υδάτων
- Υπόγεια ροή σωλ. ή κιβ. οχετού (με ανοιχτό διαμήτρο ή διαστάσεων αντίστοιχες)
- Τριγωνομετρικό Σημείο
- Στάση Πολυγωνομετρικού Δικτύου
- Υψομετρική Αφετηρία (Repere)
- Βαθυμετρικό σημείο
- Ταχυμετρικό Σημείο

Το παρόν τοπογραφικό διάγραμμα συνοδεύει τη με αριθμό 265/2025 απόφαση του Δ.Λ.Τ. Θήρας

Ο Πρόεδρος
Νομικός Ιωάννης

Πάσσαρης Αλέξανδρος τακτικό μέλος, αντιπρόεδρος

Φουστέρης Ελευθέριος τακτικό μέλος

Καρεμπέλη Ευάγγελία τακτικό μέλος

Κόκκολη Ακυλίνα τακτικό μέλος

Καρακολέγκος Χαράλαμπος, τακτικό μέλος

Βαρελάς Παναγιώτης, Λιμενάρχης Θήρας

ΑΝΤΙΓΡΑΦΟ
23.12.2025 10:45

KONSTANTINOS NTAVARINOS
Πολιτικός Μηχανικός ΤΜΙΕΔιαΣ
MSc με Α΄β., ΑΚΡΙΒΕΣ

ΜΕΛΕΤΗΤΙΚΟ ΤΕΧΝΙΚΟ ΓΡΑΦΕΙΟ
ΣΥΜΒΟΥΛΟΙ ΜΗΧΑΝΙΚΟΙ
ΤΟΠΟΓΡΑΦΙΚΕΣ ΕΦΑΡΜΟΓΕΣ

ΓΕΩΡΓΙΟΣ Λ. ΠΑΧΗΣ
ΑΓΡΟΝΟΜΟΣ ΤΟΠΟΓΡΑΦΟΣ ΜΗΧΑΝΙΚΟΣ & ΜΗΧΑΝΙΚΟΣ ΓΕΩΠΛΗΡΟΦΟΡΙΚΗΣ Ε.Μ.Π.
ΠΟΛΙΤΙΚΟΣ ΜΗΧΑΝΙΚΟΣ Τ.Ε.
www.geomark.gr
ΜΠΟΥΚΑΟΥΡΗ 151, ΠΑΤΡΑ
ΤΗΛ: 2610332634
email:info@pachis.gr

ΕΡΓΟΔΟΤΗΣ:	ΔΗΜΟΤΙΚΟ ΛΙΜΕΝΙΚΟ ΤΑΜΕΙΟ ΘΗΡΑΣ Υπ. αριθμ. 1700/18.06.2025 πρωτ. Δ.Λ.Τ.Θ.
ΕΡΓΟ:	Καθορισμός χώρων που εξαιρούνται με Ζώνη Λιμένα "Πορί Ημεροβιγλίου"
ΜΕΛΕΤΗΤΗΣ:	ΓΕΩΡΓΙΟΣ Λ. ΠΑΧΗΣ - ΑΓΡΟΝΟΜΟΣ ΤΟΠΟΓΡΑΦΟΣ ΜΗΧΑΝΙΚΟΣ & ΜΗΧΑΝΙΚΟΣ ΓΕΩΠΛΗΡΟΦΟΡΙΚΗΣ Ε.Μ.Π. - ΠΟΛΙΤΙΚΟΣ ΜΗΧΑΝΙΚΟΣ Τ.Ε.
ΘΕΣΗ:	"ΠΟΡΙ ΗΜΕΡΟΒΙΓΛΙΟΥ" Δ.Ε. ΘΗΡΑΣ ΔΗΜΟΣ ΘΗΡΑΣ

ΘΕΜΑ:	ΧΡΟΝΟΣ:	ΑΡ. ΣΧΕΔΙΟΥ:	ΚΛΙΜΑΚΑ:
ΤΟΠΟΓΡΑΦΙΚΟ ΔΙΑΓΡΑΜΜΑ	10/10/2025	Τ6	1:500

ΑΡ.ΜΕΛΕΤΗΣ:	ΕΚΔ. ΣΧΕΔΙΟΥ:	ΣΧΕΔΙΑΣΗ ΑΠΟ:	

Σφραγίδα/Υπογραφή	Επιβάλλεται
GEOMARK LTD ΓΕΩΔΑΙΤΙΚΗ ΕΤΑΙΡΙΑ ΜΟΝΟΠΡΟΣΩΠΗ Ε.Π.Ε. ΥΠΗΡΕΣΙΕΣ ΕΦΑΡΜΟγΗΣ ΜΕΛΕΤΩΝ & ΕΠΙΒΛΕΨΗΣ ΤΟΠΟγΡΑΦΙΚΩΝ ΕΡγΩΝ ΜΠΟΥΚΑΟΥΡΗ 151	ΠΑΤΡΑ 2610332634 info@geomark.gr Α.Φ.Μ.: 801726531 - Δ.Ο.Υ.: Γ' ΠΑΤΡΩΝ ΑΡ. ΓΕΜΗ: 162409416000	Θήρα 10-12-2025 Θεωρήθηκε ΕΛΛΗΝΙΚΗ ΔΗΜΟΚΡΑΤΙΑ ΔΗΜΟΤΙΚΟ ΛΙΜΕΝΙΚΟ ΤΑΜΕΙΟ ΘΗΡΑΣ Θέλ: Πρόϊστάμενος Τ.Υ Κωνσταντίνος Γ. Νταβαρίνος Πολιτικός Μηχανικός ΤΜΕΔιαΣ MSc με Α'β.

Το παρόν σχέδιο αποτελεί πνευματική ιδιοκτησία του συντάξαντος (Ν.2121/1993 Φ.Ε.Κ. 25Α/04.03.1993) όπως ισχύει σήμερα. Η οποιαδήποτε χρήση του επιτρέπεται μόνο εαν συνοδεύεται με έγγραφη εξουσιοδότηση του συντάξαντος

F:\OneDrive\ΚΕΦΙΑ\Τopografika\Dimos Santorinis\Limenikio Tameio\06. Portitopografika\Por_14.10.2025\por_14.10.2025.dwg

Η απόφαση αυτή μαζί με την απόφαση του φορέα διοίκησης και εκμετάλλευσης του λιμένα και το τοπογραφικό διάγραμμα να δημοσιευθούν στην Εφημερίδα της Κυβερνήσεως.

Ερμούπολη, 29 Ιουνίου 2026

Η Γραμματέας Αποκεντρωμένης Διοίκησης

ΜΑΡΙΑΝΝΑ ΝΙΚΟΛΑΪΔΟΥ

ΕΘΝΙΚΟ ΤΥΠΟΓΡΑΦΕΙΟ

Καποδιστρίου 34, 104 32 Αθήνα
Τηλ. Κέντρο 210 5279000
Αποστολή εγγράφων προς δημοσίευση στο ΦΕΚ
στην ηλεκτρονική διεύθυνση **https://eservices.et.gr**

04006022207260030