Signature Not Verified
Digitally signed by THEODOROS MOUMOURIS
Date: 2015.01.19 13:33:29 EET
Reason: Signed PDF (embedded)
Location: Athens, Ethniko Typografio

ΕΦΗΜΕΡΙΣ ΤΗΣ ΚΥΒΕΡΝΗΣΕΩΣ

ΤΗΣ ΕΛΛΗΝΙΚΗΣ ΔΗΜΟΚΡΑΤΙΑΣ

ΤΕΥΧΟΣ ΤΕΤΑΡΤΟ **Αρ. Φύλλου 592**

31 Δεκεμβρίου 2014

ΠΕΡΙΕΧΟΜΕΝΑ

ΑΠΟΦΑΣΕΙΣ

Επικύρωση έκθεσης καθορισμού ορίων αιγιαλού και παραλίας στην περιοχή «Φερόγια» Δ.Ε. Μανταμάδου, Δήμου Λέσβου, νήσου Λέσβου. 1

Κήρυξη ως αναδασωτέας δημοτικής δασικής έκτασης εμβαδού χιλίων τετρακοσίων πενήντα επτά τετραγωνικών μέτρων και ενενήντα δύο εκατοστών (1.457,92 τ.μ.), στη θέση «Παναγία» της Τοπικής Κοινότητας Αηδονοχωρίου του Δήμου Κόνιτσας, Π.Ε Ιωαννίνων. 2

Εν μέρει ανάκληση της αριθμ. 3854/10-8-2001 (ΦΕΚ τ.Δ΄/ 920/1-11-2001) απόφασης Γ.Γ.Π.Ι.Ν. όπως ισχύει σήμερα, περί κήρυξης έκτασης ως αναδασωτέας για έκταση εμβαδού 1,290 στρεμ. που βρίσκεται στη θέση «Χερουλάκι» Δημοτικής Κοινότητας Πόρου Δημοτικής Ενότητας Ελειού Πρόννων Δήμου Κεφαλονιάς Π.Ε. Κεφ/νιάς. 3

ΑΠΟΦΑΣΕΙΣ

Αριθμ. 100575 (1)

Επικύρωση έκθεσης καθορισμού ορίων αιγιαλού και παραλίας στην περιοχή «Φερόγια» Δ.Ε. Μανταμάδου, Δήμου Λέσβου, νήσου Λέσβου.

Ο ΓΕΝΙΚΟΣ ΓΡΑΜΜΑΤΕΑΣ
ΑΠΟΚΕΝΤΡΩΜΕΝΗΣ ΔΙΟΙΚΗΣΗΣ ΑΙΓΑΙΟΥ

Έχοντας υπόψη:

1. Τις διατάξεις του Ν. 2971/2001 (ΦΕΚ 285/τ. Α΄/19-12-2001) «Αιγιαλός, παραλία και άλλες διατάξεις» όπως τροποποιήθηκε και ισχύει (και το άρθρο 5 όπως τροποποιήθηκε με το άρθρο 113 του Ν. 3978/2011 - ΦΕΚ 137/τ. Α΄/16-06-2011).

2. Τις διατάξεις του άρθρου 89 του Π.Δ. 284/1988 «Οργανισμός του Υπουργείου Οικονομικών» όπως τροποποιήθηκε και ισχύει.

3. Τις διατάξεις του άρθρου 46 παρ. 21 του Ν. 3220/2004 (ΦΕΚ 15/τ. Α΄/28-01-2004), δυνάμει των οποίων οι αρμοδιότητες του Υπουργού Οικονομίας και Οικονομικών, οι οποίες ανήκαν ή είχαν μεταβιβαστεί στους Νομάρχες μέχρι την έναρξη λειτουργίας των Νομαρχιακών Αυτοδιοικήσεων και αφορούν θέματα των Υπηρεσιών του Υπουργείου Οικονομίας και Οικονομικών, που εξαιρέθηκαν από την κατάργηση με τις διατάξεις της παρ. 2 του άρθρου 39 του Ν. 2218/1994, περιέρχονται στον Γενικό Γραμματέα της Περιφέρειας, εκτός των θεμάτων των Υ.Δ.Ε.

4. Τις διατάξεις του άρθρου 28ο παρ. 1 του Ν. 3852/2010 (ΦΕΚ 87Α΄/7-6-2010) «Νέα Αρχιτεκτονική της Αυτοδιοίκησης και της Αποκεντρωμένης Διοίκησης - Πρόγραμμα Καλλικράτης».

5. Τις διατάξεις του Π.Δ. 143/2010 (ΦΕΚ 236/τ. Α΄/ 27-12-2010) των Υπουργών Εσωτερικών, Αποκέντρωσης και Ηλεκτρονικής Διακυβέρνησης και Οικονομικών που αφορά στη σύσταση του Οργανισμού της Αποκεντρωμένης Διοίκησης Αιγαίου.

6. Την υπ' αριθ. 26158/3764/28-03-2014 (ΦΕΚ 828/τ. Β΄/ 03-04-2014) «Παροχή εξουσιοδότησης υπογραφής πράξεων και εγγράφων "Με εντολή Γενικού Γραμματέα" στον Προϊστάμενο της Γενικής Διεύθυνσης Εσωτερικής Λειτουργίας της Αποκεντρωμένης Διοίκησης Αιγαίου και στους Προϊσταμένους των οργανικών μονάδων αυτής».

7. Την από 03-09-2014 αίτηση της Βαλαβάνη Ελένης εκ μέρους της Δημοτικής Ενότητας Μανταμάδου, με την οποία αιτείται την περαίωση της διαδικασίας καθορισμού κατά τις διατάξεις του Ν. 2971/2001, όπως αυτός ίσχυε μέχρι την τροποποίησή του με τον Ν. 4281/ 08-08-2014.

8. Την από 23-10-2014 Έκθεση της κατά το άρθρο 3 του Ν. 2971/2001 αρμόδιας Επιτροπής για τον καθορισμό αιγιαλού και παραλίας στην περιοχή «Φερόγια» Δ.Ε. Μανταμάδου, Δήμου Λέσβου, νήσου Λέσβου και το κτηματογραφικό - υψομετρικό διάγραμμα της Βαλαβάνη Ελένης, Πολιτικού Μηχανικού, κλίμακας 1:500, σε δύο (2) πινακίδα, που συντάχθηκε τον Αύγουστο του 2014, ελέγχθηκε για την ακρίβεια της αποτύπωσης και θεωρήθηκε στις 23 - 10 - 2014 από την Ελένη Μητρίτσα, ΠΕ Τοπογράφο Μηχανικό, Προϊσταμένη της Κτηματικής Υπηρεσίας Λέσβου.

9. Την με αρ. πρωτ. 119/165717/Σ.222/17-01-2012 σύμφωνη γνώμη του ΓΕΕΘΑ για τη συνέχιση της διαδικασίας του καθορισμού, αποφασίζουμε:

Α. Επικυρώνουμε την από 23-10-2014 Έκθεση της κατά το άρθρο 3 του Ν. 2971/2001 αρμόδιας Επιτροπής για τον καθορισμό αιγιαλού και παραλίας στην περιοχή «Φερόγια» Δ.Ε. Μανταμάδου, Δήμου Λέσβου, νήσου Λέσβου και το κτηματογραφικό - υψομετρικό διάγραμμα της Βαλαβάνη Ελένης, Πολιτικού Μηχανικού, κλίμακας 1:500, σε δύο (2) πινακίδα, που συντάχθηκε τον Αύγουστο του 2014, ελέγχθηκε για την ακρίβεια της αποτύπωσης και θεωρήθηκε στις 23-10-2014 από την Ελένη Μητρίτσα, ΠΕ Τοπογράφο Μηχανικό, Προϊσταμένη της Κτηματικής Υπηρεσίας Λέσβου.

Β. Στο τοπογραφικό αυτό διάγραμμα, η αρμόδια Επιτροπή καθορίζει:

1. Την οριογραμμή του αιγιαλού, με κόκκινη συνεχή πολυγωνική γραμμή και με κορυφές 1, 2, 3, ..., 36. Το σημείο 36 ταυτίζεται με το σημείο 9 του όμορου καθορισμένου αιγιαλού (η αρ. 14779/28-12-1982 απόφαση, ΦΕΚ 279/Δ΄/29-06-1983).

2. Την οριογραμμή της παραλίας με κίτρινη συνεχή πολυγωνική γραμμή και με κορυφές 1΄, 2΄, 3΄, ..., 36΄. Το σημείο 36΄ ταυτίζεται με το σημείο 9 του όμορου καθορισμένου αιγιαλού (η αρ. 14779/28-12-1982 απόφαση, ΦΕΚ 279/Δ΄/19-6-1983).

3. Υπάρχουν κτίσματα εντός της ζώνης παραλίας τα οποία δεν εξαιρούνται.

4. Δεν υπάρχει παλαιός αιγιαλός.

5. Η εξάρτηση έγινε σύμφωνα με το Ελληνικό Γεωδαιτικό Σύστημα Αναφοράς (ΕΓΣΑ '87).

Η απόφαση αυτή μαζί με την έκθεση της Επιτροπής και το τοπογραφικό διάγραμμα, να δημοσιευθούν στην Εφημερίδα της Κυβερνήσεως.

Μυτιλήνη, 23 Δεκεμβρίου 2014

Με εντολή Γενικού Γραμματέα
Αποκεντρωμένης Διοίκησης
Ο Αναπληρωτής Προϊστάμενος
της Δ/νσης Διοικ. - Οικον. Β. Αιγαίου
ΓΕΩΡΓΙΟΣ ΛΟΥΚΟΣ

ΥΠΟΥΡΓΕΙΟ ΟΙΚΟΝΟΜΙΚΩΝ
ΓΕΝΙΚΗ ΓΡΑΜΜΑΤΕΙΑ ΔΗΜΟΣΙΑΣ ΠΕΡΙΟΥΣΙΑΣ
ΚΤΗΜΑΤΙΚΗ ΥΠΗΡΕΣΙΑ ΝΟΜΟΥ ΛΕΣΒΟΥ

ΕΚΘΕΣΗ
της Επιτροπής της παρ. 1 του άρθρου 3 του Ν. 2971/2001, χωρικής αρμοδιότητας Δήμου Λέσβου, για τον καθορισμό αιγιαλού και παραλίας στην περιοχή «Φερόγια», Δ.Ε. Μανταμάδου, Δήμου Λέσβου, νήσου Λέσβου.

Στη Μυτιλήνη την 23-10-2014 η Επιτροπή καθορισμού αιγιαλού και παραλίας του άρθρου 3 του Ν. 2971/2001 (ΦΕΚ 285/τ. Α΄/19-12-2001) «Αιγιαλός, παραλία και άλλες διατάξεις», που συγκροτήθηκε με την Α.Π. 46769/4669/20-9-2013 απόφαση του Γενικού Γραμματέα της Αποκεντρωμένης Διοίκησης Αιγαίου, αποτελείται από τους:

1. Ελένη Μητρίτσα, ΠΕ/Β Μηχανικών, Προϊσταμένη της Κτηματικής Υπηρεσίας Λέσβου, ως πρόεδρος,

2. Νικόλαο Γρηγορέλλη, Πλωτάρχη Λ.Σ., νόμιμο αναπληρωτή του Λιμενάρχη Μυτιλήνης ως μέλος,

3. Μαριάνθη Στυλιανίδου, ΠΕ/Β Τοπ. Μηχανικών, υπάλληλο του Δήμου Λέσβου, ως μέλος,

4. Θεοδώρα Ζαφειρίου-Βέρρου, ΠΕ/Β Μηχανικών, Προϊσταμένη της ΥΔΟΜ του Δήμου Λέσβου και

5. Ιωάννη Καρατζά, ΠΕ/Β Μηχανικών, Προϊστάμενο της Δ/νσης Περιβάλλοντος και Χωρικού Σχεδιασμού Βορείου Αιγαίου της Αποκεντρωμένης Διοίκησης Αιγαίου και με γραμματέα τον Γεώργιο Καραγιάννη, ΠΕ/Β Μηχανικών, αφού συγκλήθηκε με την Α.Π. 2821/13-10-2014 πρόσκληση της Προέδρου της, συνεδρίασε στο γραφείο της Κτηματικής Υπηρεσίας Νομού Λέσβου και εξέτασε την εν θέματι υπόθεση.

Η Επιτροπή λαμβάνοντας υπόψη:

1) Την από 12-5-2010 αίτηση της Ελένης Βαλαβάνη εκ μέρους του τότε Δήμου Μανταμάδου και σήμερα Δ.Ε. Μανταμάδου, Δήμου Λέσβου με την οποία ζητήθηκε ο καθορισμός.

2) Το Α.Π. 1759/13-9-2011 έγγραφο της Κτηματικής Υπηρεσίας Λέσβου προς ΓΕΕΘΑ με το οποίο ζητείται η σύμφωνη γνώμη του για τον καθορισμό.

3) Την Φ.119/165717/Σ.222/17-1-2012 σύμφωνη γνώμη ΓΕΕΘΑ για τη συνέχιση της διαδικασίας του καθορισμού με τις παρατηρήσεις της παρ. 1 που έγιναν δεκτές από την Επιτροπή αιγιαλού και παραλίας.

4) Την από 3-9-2014 αίτηση της Ελένης Βαλαβάνη εκ μέρους της Δ.Ε. Μανταμάδου με την οποία δηλώνει ότι η διαδικασία καθορισμού του αιγιαλού θα περαιωθεί κατά τις διατάξεις του Ν. 2971/2001, όπως αυτός ίσχυε μέχρι την τροποποίηση του με τον Ν. 4281/8-8-2014.

5) Το κτηματογραφικό-υψομετρικό διάγραμμα της Ελένης Βαλαβάνη, Πολιτικού Μηχανικού, κλίμακας 1:500, σε μια (2) πινακίδες, που συντάχθηκε τον Αύγουστο του 2014, ελέγχθηκε για την ακρίβεια της αποτύπωσης και θεωρήθηκε στις 23-10-2014 από την Ελένη Μητρίτσα, ΠΕ/Β Μηχανικών, Τοπογράφο Μηχανικό, Προϊσταμένη της Κτηματικής Υπηρεσίας Λέσβου.

6) Τα στοιχεία καθορισμού αιγιαλού και παραλίας όπως ορίζονται λεπτομερώς στο άρθρο 9 του Ν. 2971/2001 (ΦΕΚ 285/τ. Α΄/19-12-2001) «Αιγιαλός, παραλία και άλλες διατάξεις» ήτοι:

α) Τη γεωμορφολογία του εδάφους, ότι δηλαδή η ακτή είναι ομαλή, αμμοκροκαλώδης και με μικρή υψομετρική διαφορά εκτός από το κεντρικό τμήμα όπου υπάρχει πρανές με ελιές.

β) Το γεγονός ότι στο συγκεκριμένο χώρο αιγιαλού δεν υπάρχουν παράκτιοι φυσικοί πόροι.

γ) Το γεγονός ότι η εν λόγω ακτή επηρεάζεται από ανέμους βόρειους, βορειανατολικούς και νότιους, που φτάνουν έως και 7 μποφόρ.

δ) Τη μορφολογία του πυθμένα, ότι δηλαδή είναι αμμώδης και αβαθής σε μικρή απόσταση από την ακτογραμμή.

ε) Το ανάπτυγμα του κυματισμού, με το ύψος των κυμάτων να κυμαίνεται από 1/2 έως 1 μέτρο.

στ) Ότι δεν υπάρχουν τεχνικά έργα στην περιοχή.

ζ) Το γεγονός ότι στην περιοχή δεν υπάρχουν εγκεκριμένες χωροταξικές κατευθύνσεις, ούτε χρήσης γης που επηρεάζουν την παράκτια ζώνη.

η) Δεν υπάρχουν γνωστά δημοσία κτήματα στην περιοχή.

θ) Ότι στη συγκεκριμένη περιοχή δεν υπάρχει υφιστάμενο Κτηματολόγιο και η περιοχή δεν έχει προκηρυχθεί από την «Κτηματολόγιο Α.Ε.».

ι) Ότι η ακτή δεν ανήκει σε προστατευόμενη περιοχή.

Επί του παραπάνω κτηματογραφικού - υψομετρικού διαγράμματος, καθορίζει:

1. Την οριογραμμή του αιγιαλού με κόκκινη συνεχή πολυγωνική γραμμή και με κορυφές 1, 2, 3, ..., 36. Το σημείο 36 ταυτίζεται με το σημείο 9 του όμορου καθορισμένου αιγιαλού (η αρ. 14779/28-12-1982 απόφαση, ΦΕΚ 279/29-6-1983/Δ΄).

2. Την οριογραμμή της παραλίας με κίτρινη συνεχή πολυγωνική γραμμή και με κορυφές 1΄, 2΄, 3΄, ..., 36΄. Το σημείο 36΄ ταυτίζεται με το σημείο 9 του όμορου καθορισμένου αιγιαλού (η αρ. 14779/28-12-1982 απόφαση, ΦΕΚ 279/29-6-1983/Δ΄).

3. Υπάρχουν κτίσματα εντός της ζώνης παραλίας τα οποία δεν εξαιρούντα.

4. Δεν υπάρχει παλαιός αιγιαλός.

3. Η εξάρτηση έγινε στο Ελληνικό Γεωδαιτικό Σύστημα Αναφοράς (ΕΓΣΑ '87).

Η Επιτροπή

Η Πρόεδρος

ΕΛΕΝΗ ΜΗΤΡΙΤΣΑ

Τα Μέλη

ΝΙΚΟΛΑΟΣ ΓΡΗΓΟΡΕΛΛΗΣ
ΜΑΡΙΑΝΘΗ ΣΤΥΛΙΑΝΙΔΟΥ
ΘΕΟΔΩΡΑ ΖΑΦΕΙΡΙΟΥ-ΒΕΡΡΟΥ
ΙΩΑΝΝΗΣ ΚΑΡΑΤΖΑΣ

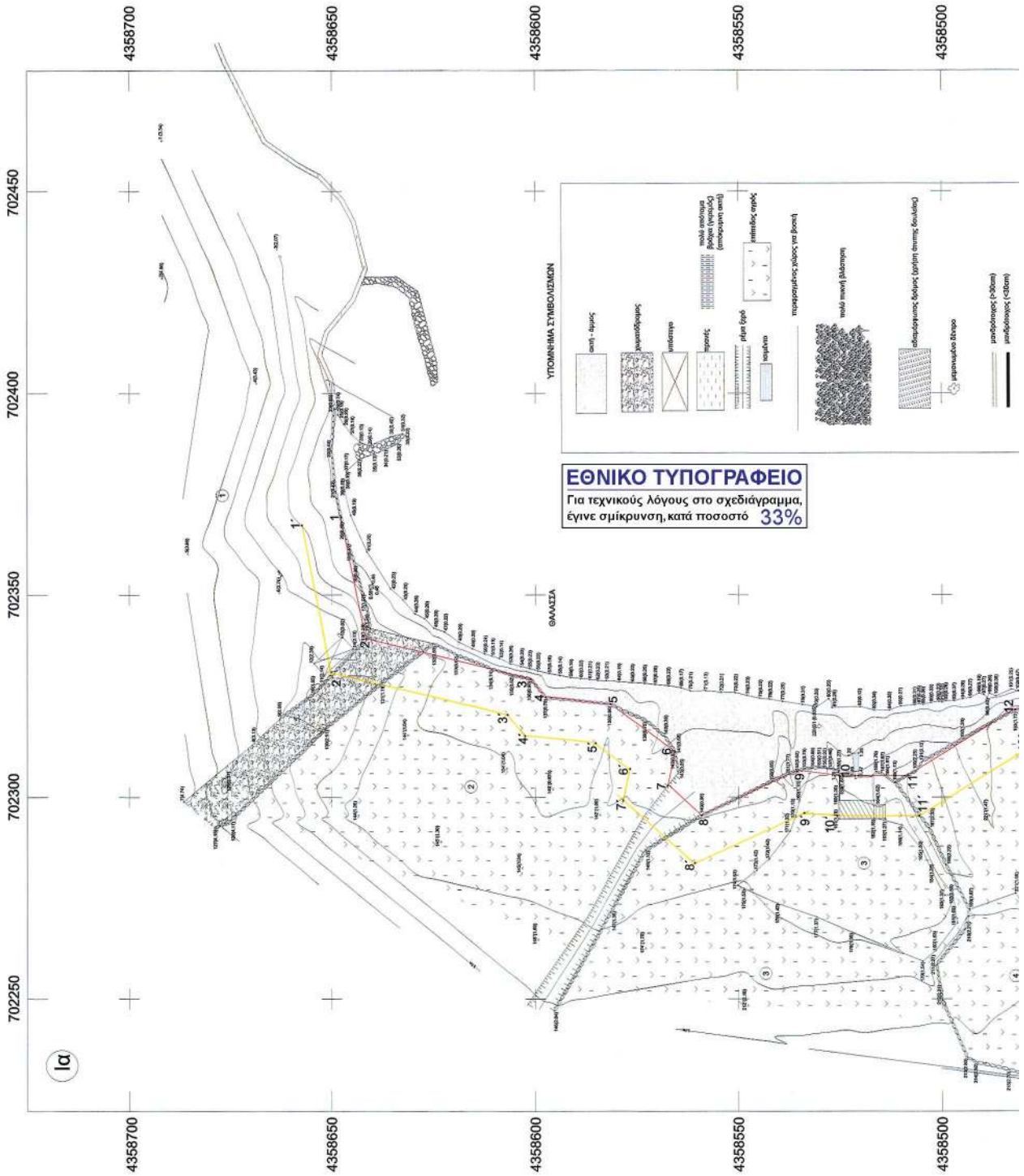
4358700
4358650
4358600
4358550
4358500
702450
702400
702350
702300
702250
ΘΑΛΑΣΣΑ
ΥΠΟΜΝΗΜΑ ΣΥΜΒΟΛΙΣΜΩΝ
ΕΘΝΙΚΟ ΤΥΠΟΓΡΑΦΕΙΟ
Για τεχνικούς λόγους στο σχεδιάγραμμα, έγινε σμίκρυνση, κατά ποσοστό 33%
Ια

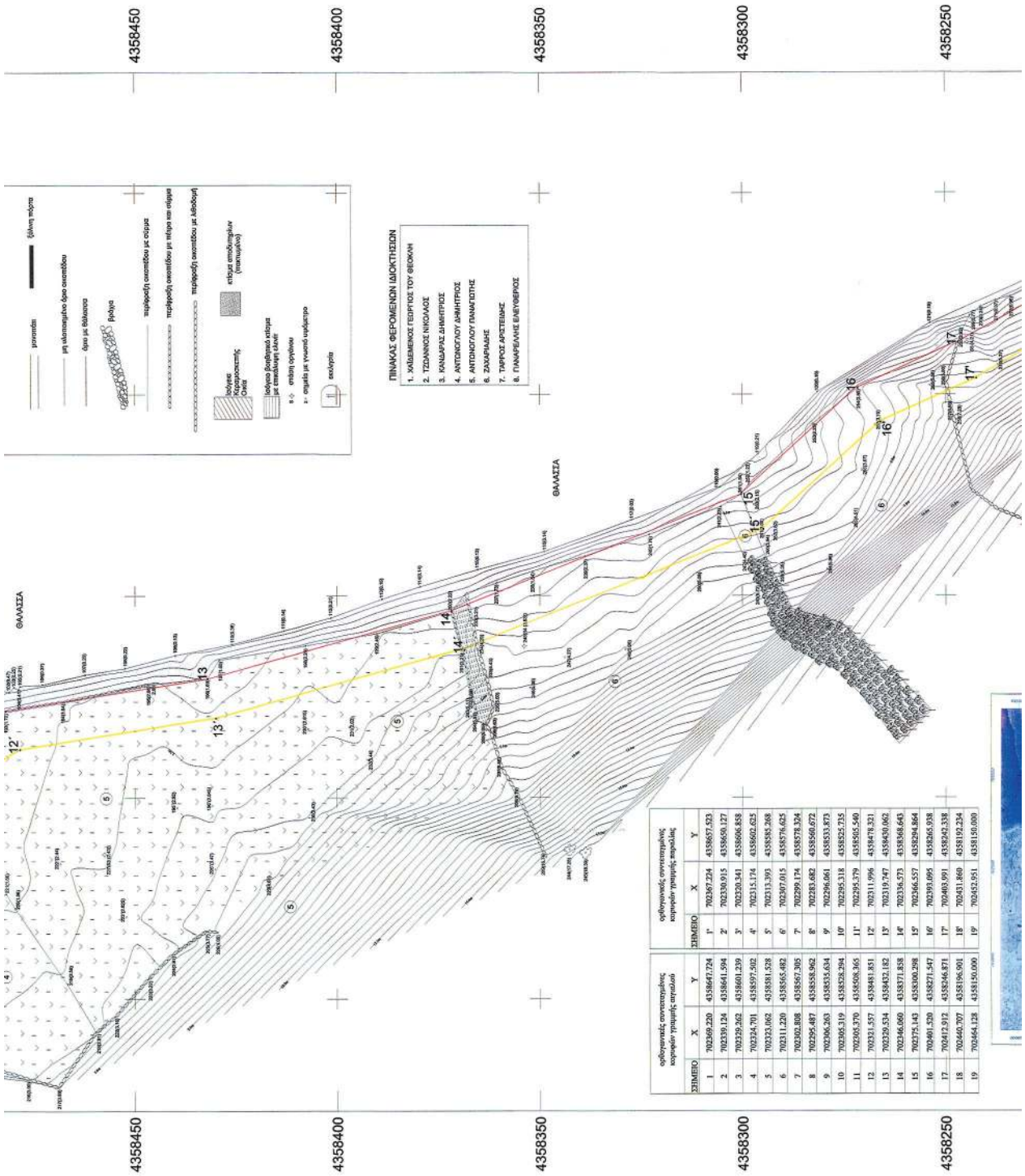

ΣΗΜΕΙΟ	X	Y
1	702369.220	4358647.724
2	702339.124	4358641.594
3	702329.262	4358601.239
4	702324.701	4358597.502
5	702323.062	4358581.528
6	702311.220	4358565.482
7	702302.808	4358567.305
8	702295.487	4358558.962
9	702306.263	4358535.634
10	702305.319	4358528.394
11	702305.370	4358508.365
12	702321.557	4358481.851
13	702329.534	4358432.182
14	702346.060	4358371.858
15	702375.143	4358300.398
16	702401.520	4358271.547
17	702412.912	4358246.871
18	702440.707	4358196.901
19	702464.128	4358150.000

ΣΗΜΕΙΟ	X	Y
1'	702367.224	4358677.523
2'	702330.915	4358650.127
3'	702320.341	4358608.858
4'	702315.174	4358602.625
5'	702313.393	4358585.268
6'	702307.015	4358576.625
7'	702299.174	4358578.324
8'	702283.682	4358560.672
9'	702296.061	4358533.873
10'	702295.318	4358525.735
11'	702295.379	4358505.540
12'	702311.996	4358478.321
13'	702319.747	4358430.062
14'	702336.573	4358368.643
15'	702366.557	4358294.864
16'	702393.095	4358265.958
17'	702403.991	4358242.338
18'	702431.860	4358192.234
19'	702452.951	4358150.000


ΚΤΗΜΑΤΟΓΡΑΦΙΚΟ - ΥΨΟΜΕΤΡΙΚΟ ΔΙΑΓΡΑΜΜΑ
ΚΑΘΟΡΙΣΜΟΥ ΟΡΙΟΓΡΑΜΜΩΝ ΑΓΓΑΛΟΥ ΚΑΙ ΠΑΡΑΛΙΑΣ
ΕΝΔΙΑΦΕΡΟΜΕΝΟΣ: ΔΗΜ. ΕΝΟΤΗΤΑ ΜΑΝΤΑΜΑΔΟΥ
ΠΕΡΙΟΧΗ: "ΦΕΡΟΓΙΑ" - "ΤΕΝΙ ΛΙΜΑΝΙ"
ΔΗΜΟΥ ΛΕΣΒΟΥ
ΝΗΣΟΥ: ΛΕΣΒΟΥ
ΝΟΜΟΥ: ΛΕΣΒΟΥ
ΚΛΙΜΑΚΑ: 1:500
ΠΟΔΙΑΣΤΑΣΗ: 1μ
ΥΨΟΜΕΤΡΙΚΗ ΑΦΕΤΗΡΙΑ: Μ.Σ.Θ.
ΤΡΙΓΩΝΟΜΕΤΡΙΚΗ ΕΞΑΡΤΗΣΗ: Ε.Γ.Σ.Α. 87
ΤΡΙΓΩΝΟΜΕΤΡΙΚΑ ΣΗΜΕΙΑ ΕΞΑΡΤΗΣΗΣ:
ΛΙΜΑΝΙ (703581.92, 4357657.97, 56.833)
ΚΟΡΑΚΑΣ (701559.92, 4360778.46, 201.957)
ΧΡΟΝΟΛΟΓΙΑ ΣΥΝΤΑΞΗΣ ΤΟΥ ΔΙΑΓΡΑΜΜΑΤΟΣ: ΑΥΓΟΥΣΤΟΣ 2014
Η ΣΥΝΤΑΞΑΣΑ
ΥΠΟΜΝΗΜΑ ΕΠΙΤΡΟΠΗΣ ΑΓΓΑΛΟΥ ΚΑΙ ΠΑΡΑΛΙΑΣ
ΧΩΡΙΚΗΣ ΑΡΜΟΔΙΟΤΗΤΑΣ ΛΕΣΒΟΥ
ΤΑ ΜΕΛΗ
Η ΕΠΙΤΡΟΠΗ
ΘΑΛΑΣΣΑ
4358200
4358150
702250
702300
702350
702400
702450
κλ. 1:20.000

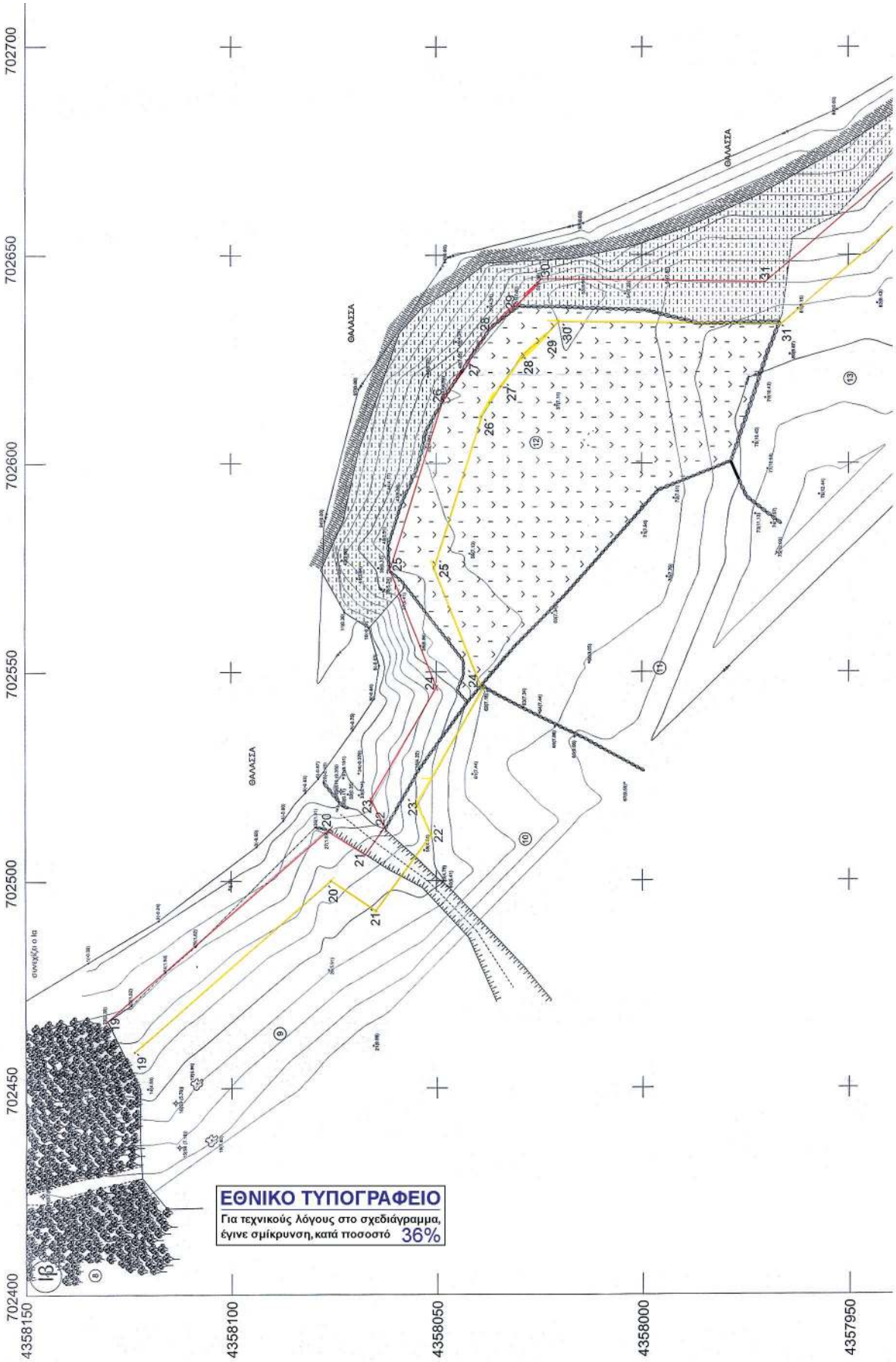
ΕΘΝΙΚΟ ΤΥΠΟΓΡΑΦΕΙΟ
Για τεχνικούς λόγους στο σχεδιάγραμμα, έγινε σμίκρυνση, κατά ποσοστό 36%
ΘΑΛΑΣΣΑ
ΘΑΛΑΣΣΑ
ΘΑΛΑΣΣΑ
702400
702450
702500
702550
702600
702650
702700
4358150
4358100
4358050
4358000
4357950



ΚΤΗΜΑΤΟΓΡΑΦΙΚΟ - ΥΨΟΜΕΤΡΙΚΟ ΔΙΑΓΡΑΜΜΑ Ιβ
ΚΑΘΟΡΙΣΜΟΥ ΟΡΙΟΓΡΑΜΜΩΝ ΑΙΓΙΑΛΟΥ ΚΑΙ ΠΑΡΑΛΙΑΣ

ΕΝΔΙΑΦΕΡΟΜΕΝΟΣ: ΔΗΜ. ΕΝΟΤΗΤΑ ΜΑΝΤΑΜΑΔΟΥ
ΠΕΡΙΟΧΗ: "ΦΕΡΟΓΙΑ" - "ΓΕΝΙ ΛΙΜΑΝΙ" ΔΗΜΟΥ ΛΕΣΒΟΥ
ΝΗΣΟΥ: ΛΕΣΒΟΥ
ΝΟΜΟΥ: ΛΕΣΒΟΥ

ΚΛΙΜΑΚΑ: 1:500
ΙΣΟΔΙΑΣΤΑΣΗ: 1μ
ΥΨΟΜΕΤΡΙΚΗ ΑΦΕΤΗΡΙΑ: Μ.Σ.Θ.
ΤΡΙΓΩΝΟΜΕΤΡΙΚΗ ΕΞΑΡΤΗΣΗ: Ε.Γ.Σ.Α. 87
ΤΡΙΓΩΝΟΜΕΤΡΙΚΑ ΣΗΜΕΙΑ ΕΞΑΡΤΗΣΗΣ:
ΛΙΜΑΝΙ (703581.92, 4357657.97, 56.933)
ΚΟΡΑΚΑΣ (701559.92, 4360778.46, 201.957)

ΧΡΟΝΟΛΟΓΙΑ ΣΥΝΤΑΞΗΣ ΤΟΥ ΔΙΑΓΡΑΜΜΑΤΟΣ: ΑΥΓΟΥΣΤΟΣ 2014

Η ΣΥΝΤΑΞΑΣΑ

ΒΑΛΑΒΑΝΗ Σ. ΕΛΕΝΗ
ΜΗΧΑΝΙΚΟΣ ΜΗΧΑΝΙΚΟΣ
ΑΔΜ: 111074948

ορθογωνικές συντεταγμένες κορυφών γραμμής αιγιαλού			ορθογωνικές συντεταγμένες κορυφών γραμμής παραλίας		
ΣΗΜΕΙΟ	X	Y	ΣΗΜΕΙΟ	X	Y
19	702466.324	4358130.106	19'	702456.740	4358123.588
20	702512.411	4358076.480	20'	702499.941	4358075.653
21	702506.373	4358067.200	21'	702492.826	4358064.712
22	702512.556	4358062.683	22'	702511.200	4358051.289
23	702519.235	4358065.460	23'	702518.563	4358054.351
24	702546.613	4358049.968	24'	702545.901	4358038.881
25	702574.239	4358061.213	25'	702574.662	4358050.589
26	702615.613	4358046.092	26'	702611.294	4358038.971
27	702624.033	4358042.607	27'	702618.477	4358034.292
28	702632.914	4358036.523	28'	702626.150	4358029.035
29	702638.138	4358030.348	29'	702630.773	4358023.571
30	702644.250	4358024.238	30'	702634.179	4358020.165
31	702643.331	4357970.128	31'	702633.268	4357966.523
32	702686.051	4357919.923	32'	702677.557	4357914.475
33	702716.543	4357854.392	33'	702709.160	4357846.553
34	702732.455	4357848.111	34'	702727.316	4357839.395
35	702790.394	4357800.267	35'	702788.107	4357789.186
36	702836.198	4357813.596	36'	702831.751	4357801.887

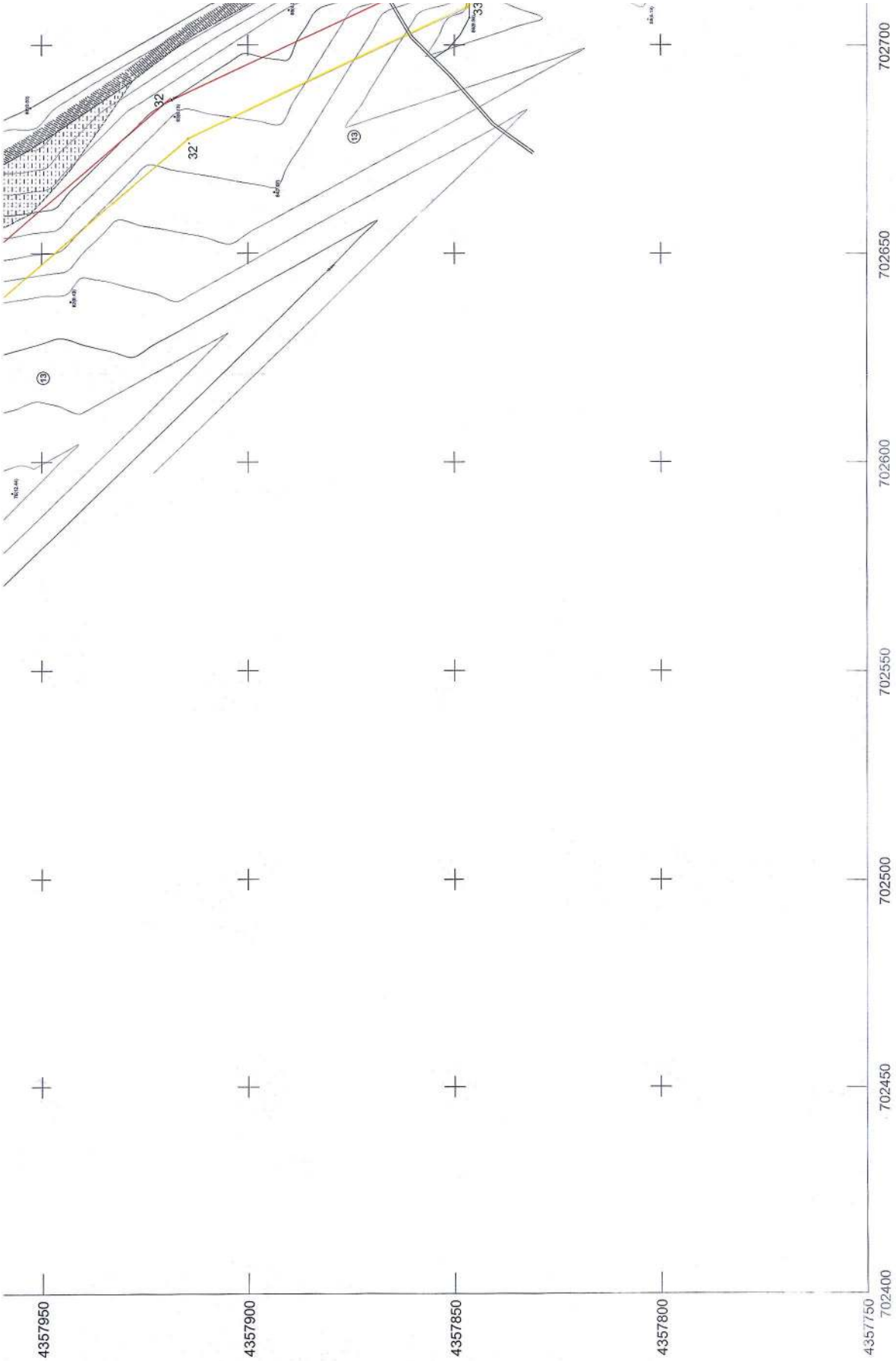
32
32'
33
13
13
4357950
4357900
4357850
4357800
4357750
702400
702450
702500
702550
702600
702650
702700

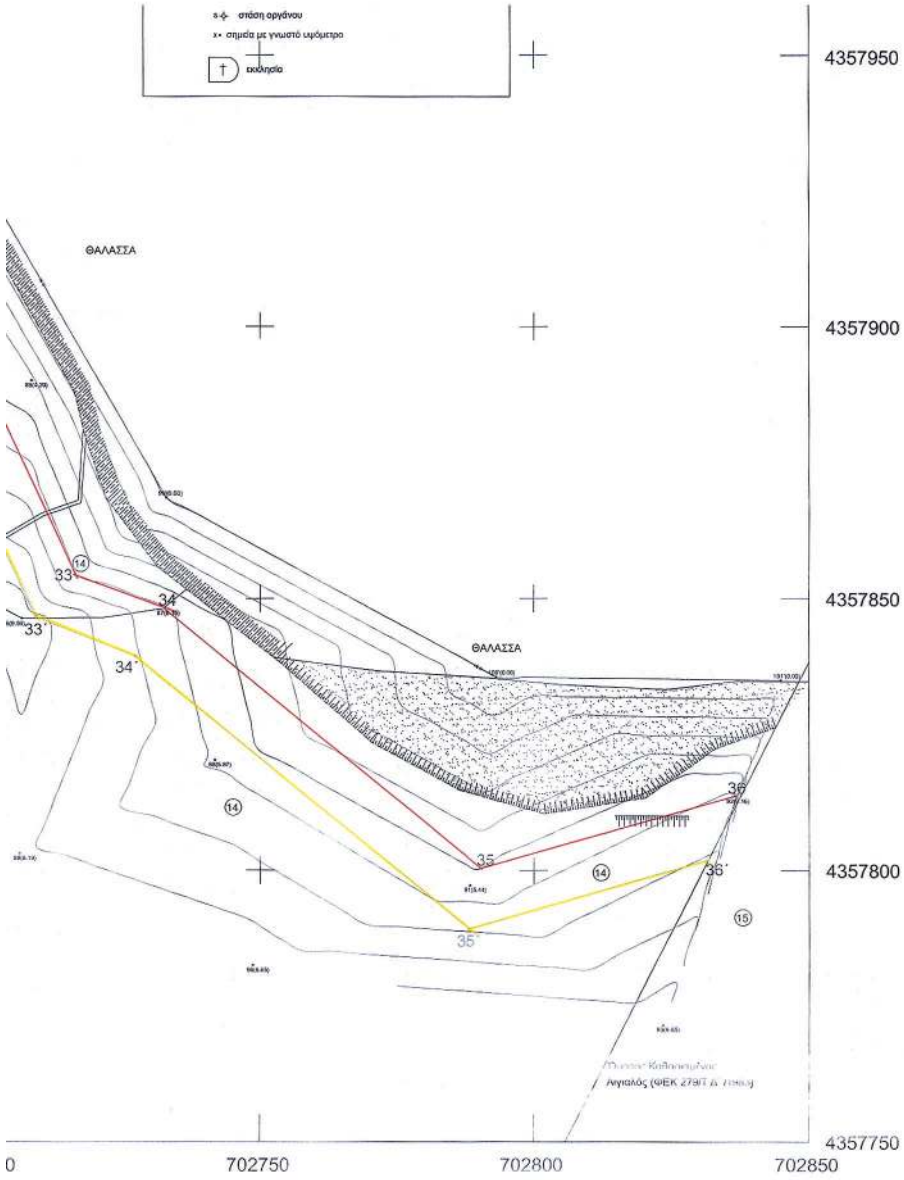

ΥΠΟΜΝΗΜΑ ΕΠΙΤΡΟΠΗΣ ΑΙΓΙΑΛΟΥ ΚΑΙ ΠΑΡΑΛΙΑΣ ΧΩΡΙΚΗΣ ΑΡΜΟΔΙΟΤΗΤΑΣ ΛΕΣΒΟΥ

1. Το παρόν υπόμνημα συνοδεύει την Επιτροπή καθορισμού αιγιαλού και παραλίας στη περιοχή <ΦΕΡΟΓΙΑ>, Δ.Ε. Μανταμάδου, Δήμου Λέσβου.
2. Το κτηματογραφικό-υψομετρικό διάγραμμα είναι κλίμακας 1:500 και αποτελείται από δύο (2) πινακίδες.
3. Η οριογραμμή του αιγιαλού καθορίζεται με κόκκινη συνεχή πολυγωνική γραμμή, με λορυφές 1,2,3....36. Το σημείο 36 ταυτίζεται με το σημείο 9 του όμορου καθορισμένου αιγιαλού (η αρ. 14779/28-12-1982 Απόφαση, ΦΕΚ 279/29-6-1983/Δ).
4. Η οριογραμμή της παραλίας καθορίζεται με κίτρινη συνεχή πολυγωνική γραμμή, με κορυφές 1',2',3'....36'. Το σημείο 36' ταυτίζεται με το σημειο 9 του όμορου καθορισμένου αιγιαλού (η αρ. 14779/28-12-1982 Απόφαση, ΦΕΚ 279/29-6-1983/Δ).
5. Δεν υπάρχει παλαιός αιγιαλός.
6. Η εξάρτηση έγινε σύμφωνα με το Ελληνικό Γεωδαιτικό Σύστημα Αναφοράς (ΕΓΣΑ΄87).
7. Υπάρχουν κτίσματα εντός της ζώνης παραλίας τα οποία δεν εξαιρούνται.

Αγγελική 23-10-2014 ΘΕΣΗΝΘΗΚΕ

ΕΛΕΓΧΘΗΚΕ

Μυτιλήνη 23-10-2014

Η ΠΡΟΕΔΡΟΣ
ΕΛΕΝΗ ΜΗΤΡΙΤΣΑ
ΠΕ/Β ΤΟΠ. ΜΗΧ.

Η ΕΠΙΤΡΟΠΗ

ΤΑ ΜΕΛΗ

1. ΜΑΡΙΑΝΘΗ ΣΤΥΛΙΑΝΙΔΟΥ
ΠΕ/Β ΤΟΠ. ΜΗΧ.

2. ΝΙΚΟΛΑΟΣ ΓΡΗΓΟΡΕΛΛΗΣ
ΠΛΟΤΑΡΧΗΣ Λ.Σ.

3. ΘΕΟΔΩΡΑ ΖΑΦΕΙΡΙΟΥ-ΒΕΡΡΟΥ
ΠΕ/Β ΠΟΛ. ΜΗΧ.

4. ΙΩΑΝΝΗΣ ΚΑΡΑΤΖΑΣ
ΠΕ/Β ΠΟΛ. ΜΗΧ.

Αριθμ. 81415/6221 (2)

Κήρυξη ως αναδασωτέας δημοτικής δασικής έκτασης εμβαδού χιλίων τετρακοσίων πενήντα επτά τετραγωνικών μέτρων και ενενήντα δύο εκατοστών (1.457,92 τ.μ.), στη θέση «Παναγία» της Τοπικής Κοινότητας Αηδονοχωρίου του Δήμου Κόνιτσας, Π.Ε Ιωαννίνων.

Η ΓΕΝΙΚΗ ΓΡΑΜΜΑΤΕΑΣ ΑΠΟΚΕΝΤΡΩΜΕΝΗΣ ΔΙΟΙΚΗΣΗΣ ΗΠΕΙΡΟΥ - ΔΥΤΙΚΗΣ ΜΑΚΕΔΟΝΙΑΣ

Έχοντας υπόψη:

1. Τις διατάξεις:

α) Του Ν. 3852/2010 ΦΕΚ 87 Α΄/7-6-2010 «Νέα Αρχιτεκτονική της Αυτοδιοίκησης και της Αποκεντρωμένης Διοίκησης - Πρόγραμμα Καλλικράτης».

β) Του Π.Δ. 141/2010 ΦΕΚ 234 Α΄/27-12-2010 «Οργανισμός της Αποκεντρωμένης Διοίκησης Ηπείρου - Δυτικής Μακεδονίας».

γ) Των άρθρων 24 παρ. 1 και 117 παρ. 3 του Συντάγματος της Ελλάδας.

δ) Του Ν. 998/1979 «Περί προστασίας δασών και δασικών εν γένει εκτάσεων της χώρας» και συγκεκριμένα τις διατάξεις των άρθρων 37 και 38 παρ. 1 και 41 παρ. 1, όπως ισχύει σήμερα.

2. Τις υπ' αριθμ. 160417/1180/8-7-1980 και 182447/3049/24-09-1980 διαταγές του Υπουργείου Γεωργίας.

3. Την υπ' αριθμ. 74748/2797/25-11-2014 αναφορά της Διεύθυνσης Δασών Ιωαννίνων, με την οποία προτείνεται η κήρυξη, ως αναδασωτέας, της αναφερομένης στο θέμα έκτασης.

4. Την σύμφωνη γνώμη της Διεύθυνσης Συντονισμού και Επιθεώρησης Δασών, αποφασίζουμε:

Κηρύσσουμε ως αναδασωτέα, με σκοπό να επανέλθει στην προτέρα της κατάσταση με φυσική ή τεχνητή αναδάσωση, την δημοτική δασική έκταση εμβαδού χιλίων τετρακοσίων πενήντα επτά τετραγωνικών μέτρων και ενενήντα δύο εκατοστών (1.457,92 τ.μ.), στη θέση «Παναγία» της Τοπικής Κοινότητας Αηδονοχωρίου του Δήμου Κόνιτσας, Π.Ε. Ιωαννίνων η οποία αποψιλώθηκε παράνομα. Η έκταση απεικονίζεται στο συνημμένο τοπογραφικό διάγραμμα, του Δασολόγου Γεωργίου Καράτζιου, υπαλλήλου του Δασαρχείου Κόνιτσας, με κλίμακα 1:1000 με στοιχεία 1, 2, 3, ..., 15, 16, 17, 1 το οποίο αποτελεί αναπόσπαστο μέρος της παρούσας απόφασης και έχει όρια ως εξής.

Βόρεια: Ιδιωτικό δάσος.

Νότια: Δημοτικό δάσος.

Ανατολικά: Αγροτικός δρόμος.

Δυτικά: Δημοτικό δάσος.

Η ανωτέρω έκταση που παράνομα αποψιλώθηκε, εμπίπτει στην κατηγορία των εκτάσεων της παρ. 1 του άρθρου 3 και στην παρ. 1γ του άρθρου 4 του Ν. 998/1979 «Περί προστασίας δασών και δασικών εν γένει εκτάσεων της χώρας», όπως αυτός τροποποιήθηκε και ισχύει σήμερα.

Με την απόφασή μας αυτή δεν προκαλείται δαπάνη σε βάρος του κρατικού προϋπολογισμού.

Η απόφαση αυτή να δημοσιευθεί στην Εφημερίδα της Κυβερνήσεως.

Ιωάννινα, 17 Δεκεμβρίου 2014

Η Γενική Γραμματέας
Αποκεντρωμένης Διοίκησης
ΒΑΣΙΛΙΚΗ ΕΥΤΑΞΑ

ΕΛΛΗΝΙΚΗ ΔΗΜΟΚΡΑΤΙΑ
ΑΠΟΚΕΝΤΡΩΝΕΝΗ ΔΙΟΙΚΗΣΗ
ΗΠΕΙΡΟΥ – ΔΥΤΙΚΗΣ ΜΑΚΕΔΟΝΙΑΣ
ΓΕΝΙΚΗ Δ/ΝΣΗ ΔΑΣΩΝ & ΑΓΡΟΤΙΚΩΝ ΥΠΟΘΕΣΕΩΝ
ΔΑΣΑΡΧΕΙΟ ΚΟΝΙΤΣΑΣ

Ανήκει στην αριθ. 81415/6221 / 17-12-2014
απόφαση της Γενικής Γραμματέως Αποκεντρωμένης Διοίκησης Ηπείρου – Δυτ. Μακεδονίας

ΧΑΡΤΗΣ ΓΕΝΙΚΟΥ ΠΡΟΣΑΝΑΤΟΛΙΣΜΟΥ Γ.Υ.Σ.
ΚΛΙΜΑΚΑ 1: 50.000

ΤΟΠΟΓΡΑΦΙΚΟ ΔΙΑΓΡΑΜΜΑ
ΠΑΡΑΝΟΜΗΣ ΑΠΟΨΙΛΩΤΙΚΗΣ ΥΛΟΤΟΜΙΑΣ ΔΗΜΟΤΙΚΟΥ ΔΑΣΟΥΣ ΕΜΒΑΔΟΥ 1457,92τ.μ. ΣΤΗ ΘΕΣΗ "ΠΑΝΑΓΙΑ" ΤΗΣ Τ.Κ. ΑΗΔΟΝΟΧΩΡΙΟΥ ΤΟΥ ΔΗΜΟΥ ΚΟΝΙΤΣΑΣ
(ΚΛΙΜΑΚΑ 1:1000)

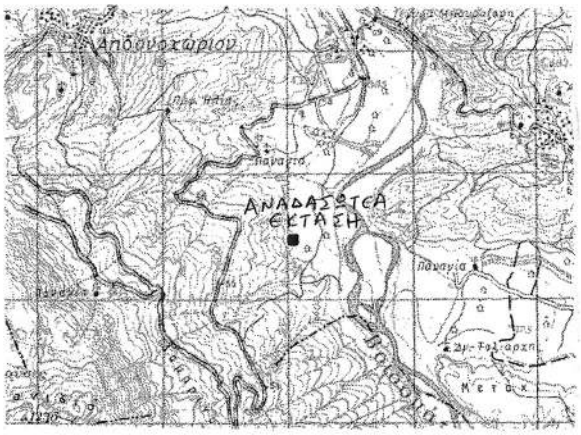

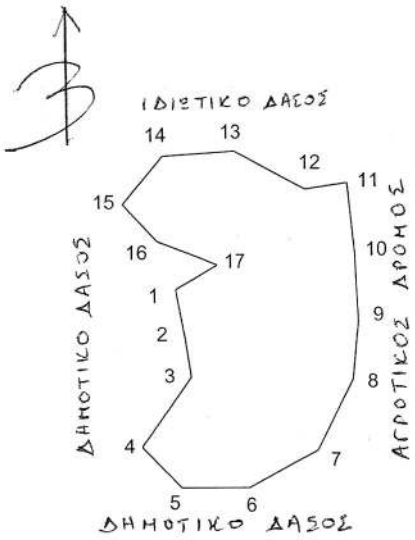

ΣΥΝΤΕΤΑΓΜΕΝΕΣ ΣΕ ΕΓΣΑ 87		
Α/Α	Χ	Υ
1	211547,2047	4437197,021
2	211548,695	4437189,108
3	211549,5979	4437183,082
4	211541,742	4437171,638
5	211547,9437	4437164,99
6	211559,0396	4437164,988
7	211570,2848	4437170,992
8	211575,9174	4437182,557
9	211576,833	4437191,954
10	211576,322	4437202,831
11	211575,1214	4437214,191
12	211568,4373	4437213,144
13	211556,7526	4437219,326
14	211545,157	4437218,543
15	211538,812	4437210,853
16	211544,262	4437204,803
17	211553,91	4437201,007
	ΕΜΒΑΔΟΝ:	1457,92 Μ2

ΕΘΝΙΚΟ ΤΥΠΟΓΡΑΦΕΙΟ
Για τεχνικούς λόγους στο σχεδιάγραμμα, έγινε σμίκρυνση, κατά ποσοστό 82%

Ιωάννινα 17-12-2014 Η ΓΕΝΙΚΗ ΓΡΑΜΜΑΤΕΑΣ ΑΠΟΚΕΝΤΡΩΜΕΝΗΣ ΔΙΟΙΚΗΣΗΣ ΗΠΕΙΡΟΥ ΔΥΤΙΚΗΣ ΜΑΚΕΔΟΝΙΑΣ Βασιλική Ευταξά	Ιωάννινα 16-12 2014 Ο ΠΡΟΙΣΤΑΜΕΝΟΣ ΓΕΝΙΚΗΣ ΔΙΕΥΘΥΝΣΗΣ ΔΑΣΩΝ & ΑΓΡΟΤΙΚΩΝ ΥΠΟΘΕΣΕΩΝ Δημήτριος Ζήκος	Ιωάννινα 17-12-2014 Ο ΠΡΟΙΣΤΑΜΕΝΟΣ ΔΙΕΥΘΥΝΣΗΣ ΔΑΣΩΝ ΙΩΑΝΝΙΝΩΝ Νικόλαος Παπαευθυμίου Δασολόγος με β΄ βαθμό	Κόνιτσα 17-6-2014 Ο ΠΡΟΙΣΤΑΜΕΝΟΣ ΔΑΣΑΡΧΕΙΟΥ Κωνσταντίνος Γριάντης Δασολόγος με β΄ βαθμό	Κόνιτσα 17-6-2014 Ο ΣΥΝΤΑΚΤΗΣ Γεώργιος Καράτζιος Δασολόγος με δ΄ βαθμό

Αριθμ. 21601/4625 (3)

Εν μέρει ανάκληση της αριθμ. 3854/10-8-2001 (ΦΕΚ τ.Δ΄/ 920/1-11-2001) απόφασης Γ.Γ.Π.Ι.Ν. όπως ισχύει σήμερα, περί κήρυξης έκτασης ως αναδασωτέας για έκταση εμβαδού 1,290 στρεμ. που βρίσκεται στη θέση «Χερουλάκι» Δημοτικής Κοινότητας Πόρου Δημοτικής Ενότητας Ελειού Πρόννων Δήμου Κεφαλονιάς Π.Ε. Κεφ/νιάς.

Ο ΓΕΝΙΚΟΣ ΓΡΑΜΜΑΤΕΑΣ
ΑΠΟΚΕΝΤΡΩΜΕΝΗΣ ΔΙΟΙΚΗΣΗΣ ΠΕΛΟΠΟΝΝΗΣΟΥ,
ΔΥΤΙΚΗΣ ΕΛΛΑΔΟΣ ΚΑΙ ΙΟΝΙΟΥ

Έχοντας υπόψη:

1. Τις περί Διοικητικής αποκέντρωσης διατάξεις του Ν. 3200/1955 (ΦΕΚ τ. Α΄/97/1955, όπως τροποποιήθηκε και συμπληρώθηκε μεταγενέστερα με το Ν.Δ. 532/1970.

2. Τις διατάξεις του άρθρου 44 του Ν. 998/1979 (ΦΕΚ τ. Α΄/289/1979) «περί προστασίας δασών και δασικών εν γένει εκτάσεων της χώρας» όπως τροποποιήθηκε και ισχύει σήμερα.

3. Τις αριθμ.:

α) 160417/1180/8-7-1980 και

β) 182447/3049/24-9-1980 διαταγές του Υπουργείου Γεωργίας.

4. Το Ν. 2218/1994 (ΦΕΚ τ. Α΄/90/13-6-1994) «Περί ίδρυσης Νομαρχιακής Αυτοδιοίκησης τροποποίησης διατάξεων για την Πρωτοβάθμια αυτοδιοίκηση και την περιφέρεια και άλλες διατάξεις» όπως τροποποιήθηκε μεταγενέστερα.

5. Το Ν. 2503/1997 (ΦΕΚ Α΄/107/30-54997) «Διοίκηση, οργάνωση, στελέχωση της περιφέρειας ρύθμιση θεμάτων για την τοπική αυτοδιοίκηση και άλλες διατάξεις».

6. Τις διατάξεις του Ν. 3852/2010 (ΦΕΚ 87/Α΄/7-6-2010) «Νέα Αρχιτεκτονική της Αυτοδιοίκησης και της Αποκεντρωμένης Διοίκησης-Πρόγραμμα Καλλικράτης».

7. Τις διατάξεις του Π.Δ. 139/2010 (ΦΕΚ 232/Α΄/ 27-12-2010) «Οργανισμός της Αποκεντρωμένης Διοίκησης Πελοποννήσου Δυτικής Ελλάδας και Ιονίου».

8. Την αριθμ. 87234/7539/3-9-1997 εγκύκλιο δ/γη του Υπουργού Γεωργίας.

9. Την αριθμ. 107143/1057/18-9-2003 διαταγή Υφυπουργού Γεωργίας.

10. Την αριθμ. 97870/2248/7-5-2009 δ/γή Υπουργείου Αγροτικής Ανάπτυξης και Τροφίμων.

11. Το άρθρο 35 παρ. 3 του Ν. 4280/2014 (ΦΕΚ τ. Α΄/ 159/8-8-2014) όπου αντικατέστησε την παρ. 4 του άρθρου 44 του Ν. 998/1979 που είχε προστεθεί με το άρθρο 36 του Ν. 3698/2008.

12. Την αριθμ. 3854/10-8-2001 (ΦΕΚ τ. Δ΄/920/1-11-2001) απόφαση Γ.ΓΠ.Ι.Ν. όπως ισχύει σήμερα, με την οποία έκταση εμβαδού 2,246 στρεμ. κηρύχθηκε αναδασωτέα, λόγω μπαζώματος.

13. Την αριθμ. 64/2001 απόφαση της Ε.Ε.Δ..Α. Π.Ε. ΚΕΦ/ΝΙΑΣ η οποία έχει χαρακτηρίσει έκταση εμβαδού 2,246 στρεμ. «ως μη δασικού χαρακτήρα υπαγόμενη στο άρθρο 3 παρ. 6α και 6γ», δίχως να διαχωριστεί το επιμέρους εμβαδόν των τμημάτων.

14. Την αριθμ. 14288/3031/23-7-2014 σχετική έκθεση φωτοερμηνείας-εισήγησης σύμφωνα με την οποία προέκυψε ο διαχωρισμός του εμβαδού των τμημάτων της αριθμ. 64/2001 απόφασης της Ε.Ε.Δ.Α. Π.Ε. ΚΕΦ/ΝΙΑΣ και συγκεκριμένα, τμήμα εμβαδού 1,290 στρεμ. (γεωργικό 6α) και τμήμα εμβαδού 956 τ.μ. (βραχώδης 6γ).

15. Την αριθμ. 14899/3193/31-7-2014 Πρόταση Δ/νσης Δασών Ν. Κεφ/νίας προς την Α/βάθμια Ε.Ε.Δ.Α περί εν μέρει ανάκληση της αριθμ. 3854/10-8-2001 (ΦΕΚ τ.Δ΄/920/1-11-2001) απόφασης Γ.Γ.Π.Ι.Ν. όπως ισχύει σήμερα, για τμήμα έκτασης εμβαδού 1,290 στρεμ. επειδή μετά την 64/2001 απόφαση της Α΄/βάθμιας Ε.Ε.Δ. Α.Π.Ε. ΚΕΦ/ΝΙΑΣ και την αριθμ. 14288/3031/23-7-2014 σχετική έκθεση φωτοερμηνείας-εισήγησης, υπάγεται στο άρθρο 3 παρ. 6α του Ν. 998/1979 όπως ισχύει σήμερα και έχει ανατραπεί η αιτιολογική βάση με την οποία αυτή είχε κηρυχθεί ως αναδασωτέα.

16. Την αριθμ. 105545/534/1-9-2014 εγκύκλιο της Ειδικής Γραμματείας Δασών.

17. Την αριθμ. 20314/4344/7-10-2014 δ/γή Δ/νσης Δασών Κεφ/νιάς «περί σύνταξης σχεδίου απόφασης» κατόπιν του αριθμ. 57/22-9-2014 έγγραφου επιστροφής εκκρεμών υποθέσεων της Α΄/βάθμιας Ε.Ε.Δ. Α. Π.Ε. ΚΕΦ/ΝΙΑΣ μετά την δημοσίευση του Ν. 4280/2014.

18. Την αριθμ. 21598/4623/17-10-2014 εισήγηση Δ/ντριας Δασών Ν. Κεφ/νιάς προς τον Γ.Γ. Αποκεντρωμένης Διοίκησης Πελοποννήσου Δυτικής Ελλάδας και Ιονίου με την οποία προτείνεται η εν μέρει ανάκληση της αναφερόμενης στο θέμα έκτασης, αποφασίζουμε:

Ανακαλούμε εν μέρει την αριθμ. 3854/10-8-2001 (ΦΕΚ τ. Δ΄/920/1-11-2001) απόφαση Γ.Γ.Π.Ι.Ν. όπως ισχύει σήμερα, σε τμήμα έκτασης εμβαδού 1,290 στρεμ., η οποία μετά την αριθμ. 64/2001 απόφαση της Α/βάθμιας Ε.Ε.Δ.Α. Π.Ε. ΚΕΦ/ΝΙΑΣ χαρακτηρίστηκε «μη δασικού χαρακτήρα υπαγόμενη στο άρθρο 3 παρ. 6α του Ν. 998/1979 όπως ισχύει σήμερα» και έχει ανατραπεί η αιτιολογική βάση με την οποία αυτή είχε κηρυχθεί ως αναδασωτέα με την ανωτέρω απόφαση.

Η ανωτέρω έκταση βρίσκεται στη θέση «Χερουλάκι» Δημοτικής Κοινότητας Πόρου Δημοτικής Ενότητας Ελειού Πρόννων Δήμου Κεφαλονιάς ΠΕ. Κεφ/νιάς, προσδιορίζεται με διαγράμμιση, στο συνημμένο απόσπασμα χάρτη Γ.Υ.Σ. κλίμακας 1:5000 με αριθμό 6135/6 και 8 και ορίζεται ως εξής:

Ανατολικά: Με δασική-βραχώδης έκταση.

Δυτικά: Με Επαρχιακό δρόμο.

Βόρεια: Με δασική έκταση.

Νότια: Με δασική έκταση.

Κατά τα λοιπά ισχύει η αριθμ. 3854/10-8-2001(ΦΕΚ τ. Δ΄/920/1-11-2001) απόφαση Γ.Γ.Π.Ι.Ν όπως ισχύει σήμερα.

Κατά της απόφασης αυτής δύναται να ασκηθεί αίτηση ακύρωσης ενώπιον του (οικείου) τριμελούς Διοικητικού Εφετείου εντός εξήντα ημερών από την επομένη της δημοσίευσης ή κοινοποίησή της.

Η απόφαση αυτή να δημοσιευθεί στην Εφημερίδα της Κυβερνήσεως.

Πάτρα, 6 Νοεμβρίου 2014

Ο Γενικός Γραμματέας
Αποκεντρωμένης Διοίκησης
ΓΕΩΡΓΙΟΣ ΔΙΔΑΣΚΑΛΟΥ

ΕΛΛΗΝΙΚΗ ΔΗΜΟΚΡΑΤΙΑ
ΑΠΟΚΕΝΤΡΩΜΕΝΗ ΔΙΟΙΚΗΣΗ
ΠΕΛ/ΝΗΣΟΥ-ΔΥΤΙΚΗΣ ΕΛΛΑΔΟΣ &ΙΟΝΙΟΥ
ΓΕΝΙΚΗ ΔΙΕΥΘΥΝΣΗ ΔΑΣΩΝ & ΑΓΡΟΤΙΚΩΝ ΥΠΟΘΕΣΕΩΝ
Δ/ΝΣΗ ΣΥΝΤΟΝΙΣΜΟΥ &ΕΠΙΘΕΩΡΗΣΗΣ ΔΑΣΩΝ
Δ/ΝΣΗ ΔΑΣΩΝ Ν. ΚΕΦ/ΝΙΑΣ

Ανήκει στην αριθμ. : 21601/4625/6-11-2014

Απόφαση Γ.Γ. Α.Δ.Π.Δ.Ελ. &Ι.

ΑΠΟΣΠΑΣΜΑ ΧΑΡΤΗ Γ.Υ.Σ. αριθμ. 6135/6 & 8
ΔΗΜΟΣ : Κεφαλονιάς
θέση «Χερουλάκι» Δημοτικής Κοινότητας Πόρου
Δημοτικής Ενότητας Ελειού Πρόννων

ΚΛΙΜΑΚΑ : 1: 5.000

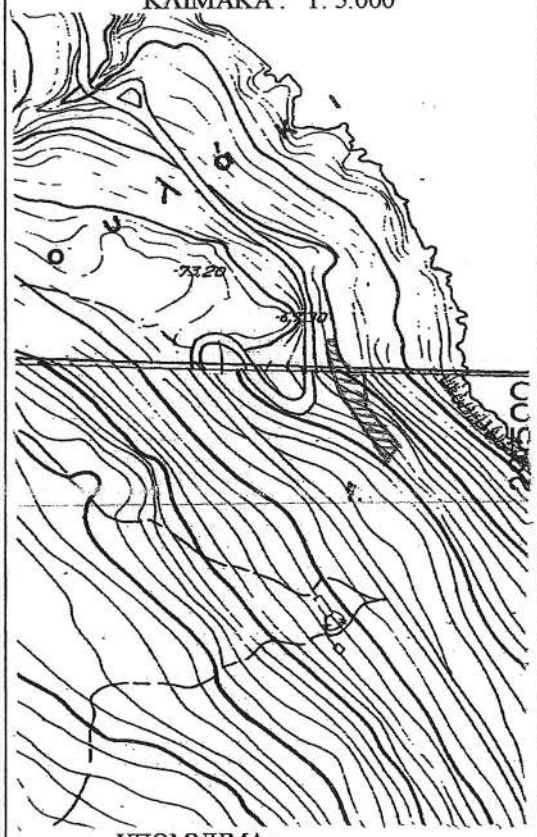

ΥΠΟΜΝΗΜΑ :
▨ : Όρια έκτασης εμβαδού 1,290 στρεμμάτων που ανακαλείται εν μέρει η αριθμ. 3854/10-8-2001Απόφαση Γ.Γ.Π.Ι.Ν.

ΚΛΙΜΑΚΑ : 1: 5.000

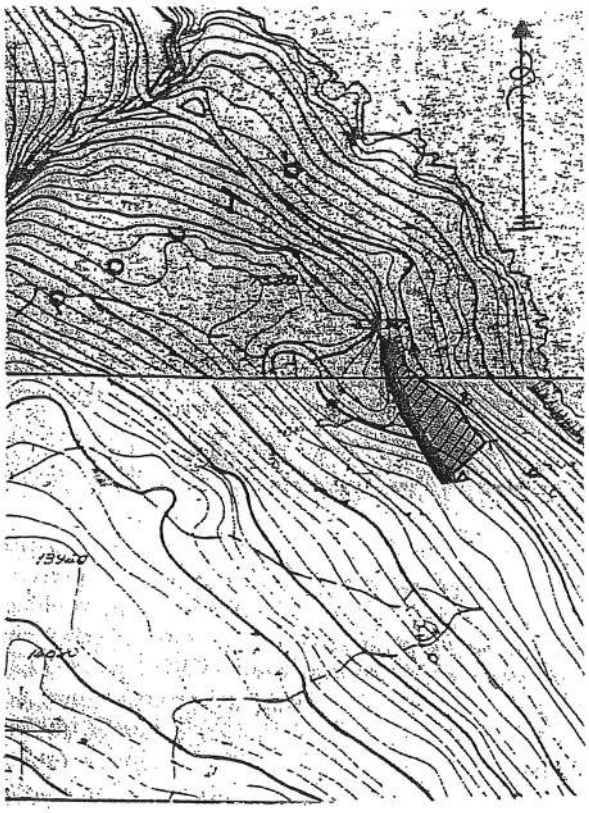

ΥΠΟΜΝΗΜΑ :
▨ : θέση έκτασης που ανακαλείται εν μέρει η αριθμ. 3854/10-8-2001Απόφαση Γ.Γ.Π.Ι.Ν.εντός αποσπάσματος, της αναδασωτέας έκτασης.

Αργοστόλι. 17-10-2014
- Η -
ΣΥΝΤΑΚΤΡΙΑ
Ντε-Ροζάριο Φρανκίσκα Ουίνσαμ
ΔΑΣΟΠΟΝΟΣ

ΘΕΩΡΗΘΗΚΕ
Αργοστόλι 17-10-2014
Με Εντολή Γ.Γ.Α.Δ.Π.Δ.Ελ. &Ι.
Η Δ/ΝΤΡΙΑ ΔΑΣΩΝ
ΑΝΝΑ ΑΥΤΡΑ
ΔΑΣΟΛΟΓΟΣ

ΘΕΩΡΗΘΗΚΕ
Πάτρα. 6-11-2014
- Ο
ΓΕΝΙΚΟΣ ΓΡΑΜΜΑΤΕΑΣ
Α.Δ.Π.Δ.Ελ. &Ι.
ΓΕΩΡΓΙΟΣ ΛΙΔΑΣΚΑΛΟΥ

ΑΠΟΚΕΝΤΡΩΜΕΝΗ ΔΙΟΙΚΗΣΗ ΠΕΛ/ΝΗΣΟΥ - ΔΥΤΙΚΗΣ ΕΛΛΑΔΑΣ & ΙΟΝΙΟΥ

ΑΚΡΙΒΕΣ ΑΝΤΙΓΡΑΦΟ
Αργοστόλι 22-12-2014
Ο ΥΠΑΛΛΗΛΟΣ
ΜΑΡΙΑ Χ. ΣΟΛΩΜΟΥ
Δασοπόνος Γ βαθμού

ΤΕ-ΡΟΖΑΡΙΟ ΦΡΑΝΚΙΣΚΑ ΟΥΙΝΣΑΜ
ΔΑΣΟΠΟΝΟΣ

ΕΘΝΙΚΟ ΤΥΠΟΓΡΑΦΕΙΟ
Για τεχνικούς λόγους στο σχεδιάγραμμα, έγινε σμίκρυνση, κατά ποσοστό 85%

ΕΘΝΙΚΟ ΤΥΠΟΓΡΑΦΕΙΟ

ΕΦΗΜΕΡΙΣ ΤΗΣ ΚΥΒΕΡΝΗΣΕΩΣ

ΤΙΜΗ ΠΩΛΗΣΗΣ ΦΥΛΛΩΝ ΤΗΣ ΕΦΗΜΕΡΙΔΑΣ ΤΗΣ ΚΥΒΕΡΝΗΣΕΩΣ

Σε έντυπη μορφή:

- Για τα Φ.Ε.Κ. από 1 έως 16 σελίδες σε 1 € προσαυξανόμενη κατά 0,20 € για κάθε επιπλέον οκτασέλιδο ή μέρος αυτού.
- Για τα φωτοαντίγραφα Φ.Ε.Κ. σε 0,15 € ανά σελίδα.

Σε μορφή DVD/CD:

Τεύχος	Ετήσια έκδοση	Τριμηνιαία έκδοση	Μηνιαία έκδοση
Α΄	150 €	40 €	15 €
Β΄	300 €	80 €	30 €
Γ΄	50 €	-	-
Υ.Ο.Δ.Δ.	50 €	-	-
Δ΄	110 €	30 €	-

Τεύχος	Ετήσια έκδοση	Τριμηνιαία έκδοση	Μηνιαία έκδοση
Α.Α.Π.	110 €	30 €	-
Ε.Β.Ι.	100 €	-	-
Α.Ε.Δ.	5 €	-	-
Δ.Δ.Σ.	200 €	-	20 €
Α.Ε.-Ε.Π.Ε.	-	-	100 €

- Η τιμή πώλησης μεμονωμένων Φ.Ε.Κ. σε μορφή cd-rom από εκείνα που διατίθενται σε ψηφιακή μορφή και μέχρι 100 σελίδες, σε 5 € προσαυξανόμενη κατά 1 € ανά 50 σελίδες.

ΕΤΗΣΙΕΣ ΣΥΝΔΡΟΜΕΣ Φ.Ε.Κ.

Τεύχος	Έντυπη μορφή
Α΄	225 €
Β΄	320 €
Γ΄	65 €
Υ.Ο.Δ.Δ.	65 €

Τεύχος	Έντυπη μορφή
Δ΄	160 €
Α.Α.Π.	160 €
Ε.Β.Ι.	65 €
Α.Ε.Δ.	10 €

Τεύχος	Έντυπη μορφή
Α.Ε.-Ε.Π.Ε.	2.250 €
Δ.Δ.Σ.	225 €
Α.Σ.Ε.Π.	70 €
Ο.Π.Κ.	-

- Το τεύχος Α.Σ.Ε.Π. (έντυπη μορφή) θα αποστέλλεται σε συνδρομητές ταχυδρομικά, με την επιβάρυνση των 70 €, ποσό το οποίο αφορά τα ταχυδρομικά έξοδα.

- Η καταβολή γίνεται σε όλες τις Δημόσιες Οικονομικές Υπηρεσίες (Δ.Ο.Υ.). Το πρωτότυπο διπλότυπο (έγγραφο αριθμ. πρωτ. 9067/28.2.2005 2η Υπηρεσία Επιτρόπου Ελεγκτικού Συνεδρίου) με φροντίδα των ενδιαφερομένων, πρέπει να αποστέλλεται ή να κατατίθεται στο Εθνικό Τυπογραφείο (Καποδιστρίου 34, Τ.Κ. 104 32 Αθήνα).
- Σημειώνεται ότι φωτοαντίγραφα διπλοτύπων, ταχυδρομικές Επιταγές για την εξόφληση της συνδρομής, δεν γίνονται δεκτά και θα επιστρέφονται.
- Οι οργανισμοί τοπικής αυτοδιοίκησης, τα νομικά πρόσωπα δημοσίου δικαίου, τα μέλη της Ένωσης Ιδιοκτητών Ημερησίου Τύπου Αθηνών και Επαρχίας, οι τηλεοπτικοί και ραδιοφωνικοί σταθμοί, η Ε.Σ.Η.Ε.Α, τα τριτοβάθμια συνδικαλιστικά όργανα και οι τριτοβάθμιες επαγγελματικές ενώσεις δικαιούνται έκπτωσης πενήντα τοις εκατό (50%) επί της ετήσιας συνδρομής.
- Το ποσό υπέρ ΤΑ.Π.Ε.Τ. (5% επί του ποσού συνδρομής), καταβάλλεται ολόκληρο (Κ.Α.Ε. 3512) και υπολογίζεται πριν την έκπτωση.
- Στην Ταχυδρομική συνδρομή του τεύχους Α.Σ.Ε.Π. δεν γίνεται έκπτωση.

Πληροφορίες για δημοσιεύματα που καταχωρίζονται στα Φ.Ε.Κ. στο τηλ.: 210 5279000.
Φωτοαντίγραφα παλαιών Φ.Ε.Κ.: τηλ.: 210 8220885.

Τα φύλλα όλων των τευχών της Εφημερίδας της Κυβερνήσεως διατίθενται δωρεάν σε ηλεκτρονική μορφή από την ιστοσελίδα του Εθνικού Τυπογραφείου (www.et.gr)

Ηλεκτρονική Διεύθυνση: http://www.et.gr - e-mail: webmaster.et@et.gr

ΟΙ ΥΠΗΡΕΣΙΕΣ ΕΞΥΠΗΡΕΤΗΣΗΣ ΠΟΛΙΤΩΝ ΛΕΙΤΟΥΡΓΟΥΝ ΚΑΘΗΜΕΡΙΝΑ ΑΠΟ 08:00 ΜΕΧΡΙ 13:30

04005923112140016

ΑΠΟ ΤΟ ΕΘΝΙΚΟ ΤΥΠΟΓΡΑΦΕΙΟ
ΚΑΠΟΔΙΣΤΡΙΟΥ 34 * ΑΘΗΝΑ 104 32 * ΤΗΛ. 210 52 79 000 * FAX 210 52 21 004