Signature Not Verified
Digitally signed by VARVARA ZACHARAKI
Date: 2021.09.14 13:46:20 EEST
Reason: Signed PDF (embedded)
Location: Athens, Ethniko Typografio

ΕΦΗΜΕΡΙΔΑ ΤΗΣ ΚΥΒΕΡΝΗΣΕΩΣ

ΤΗΣ ΕΛΛΗΝΙΚΗΣ ΔΗΜΟΚΡΑΤΙΑΣ

14 Σεπτεμβρίου 2021 | ΤΕΥΧΟΣ ΤΕΤΑΡΤΟ | Αρ. Φύλλου **590**

ΠΕΡΙΕΧΟΜΕΝΑ

ΑΠΟΦΑΣΕΙΣ

1 Μερική ανάκληση της υπ' αρ. 4806/3-10-1990 (Δ' 587) απόφασης κήρυξης ως αναδασωτέας, για έκταση εμβαδού 643,35 τ.μ. που βρίσκεται στη θέση «Λάγκωνα» Καλυθιών, Δήμου και Νήσου Ρόδου, Νομού Δωδεκανήσου.

2 Μερική ανάκληση της υπ' αρ. 5387/30-10-1990 (Δ' 639) απόφασης κήρυξης ως αναδασωτέας, για έκταση εμβαδού 982,68 τ.μ. που βρίσκεται στη θέση «Άγιος Νικόλαος» Ψίνθου, Δήμου και Νήσου Ρόδου, Νομού Δωδεκανήσου.

3 Μερική ανάκληση της υπ' αρ. 8081/23-11-1995 (Δ' 1091) απόφασης κήρυξης ως αναδασωτέας, για έκταση εμβαδού 2.930,58 τ.μ. που βρίσκεται στη θέση «Άγιος Λουκάς - Πλημμύρι» Λαχανιάς, Δήμου και Νήσου Ρόδου, Νομού Δωδεκανήσου.

ΑΠΟΦΑΣΕΙΣ

Αριθμ. 34707 (1)

Μερική ανάκληση της υπ' αρ. 4806/3-10-1990 (Δ' 587) απόφασης κήρυξης ως αναδασωτέας, για έκταση εμβαδού 643,35 τ.μ. που βρίσκεται στη θέση «Λάγκωνα» Καλυθιών, Δήμου και Νήσου Ρόδου, Νομού Δωδεκανήσου.

Ο ΣΥΝΤΟΝΙΣΤΗΣ ΑΠΟΚΕΝΤΡΩΜΕΝΗΣ ΔΙΟΙΚΗΣΗΣ ΑΙΓΑΙΟΥ

Έχοντας υπόψη:

1. Τις διατάξεις της παρ. 1 του άρθρου 24 και της παρ. 3 του άρθρου 117 του Συντάγματος.

2. Τις διατάξεις του άρθρου 6 του ν. 3200/1955 περί διοικητικής αποκέντρωσης, όπως τροποποιήθηκε και συμπληρώθηκε μεταγενέστερα με το ν.δ. 532/1970.

3. Τις διατάξεις των άρθρων 6 και 280 του ν. 3852/2010 «Νέα Αρχιτεκτονική της Αυτοδιοίκησης και της Αποκεντρωμένης Διοίκησης - Πρόγραμμα Καλλικράτης» και το π.δ. 143/2010 «Οργανισμός της Αποκεντρωμένης Διοίκησης Αιγαίου».

4. Τις διατάξεις των άρθρων 28 και 28Α του ν. 4325/2015 «Εκδημοκρατισμός της Διοίκησης - Καταπολέμηση Γραφειοκρατίας κ.λπ.» (Α' 47), όπως το τελευταίο συμπληρώθηκε με το άρθρο 24 του ν. 4368/2016 «Μέτρα για την επιτάχυνση του κυβερνητικού έργου και άλλες διατάξεις» (Α' 21).

5. Την υπ' αρ. 78161/31-12-2018 (Υ.Ο.Δ.Δ. 783) απόφαση του Υπουργού Εσωτερικών, με την οποία ο Πολύκαρπος Πολυχρονάκης, Αναπληρωτής Προϊστάμενος της Γενικής Διεύθυνσης Χωροταξικής και Περιβαλλοντικής Πολιτικής, ορίζεται να ασκεί καθήκοντα Συντονιστή Αποκεντρωμένης Διοίκησης Αιγαίου.

6. Την υπ' αρ. 34817/15-6-2017 (Β' 2131) απόφαση του Συντονιστή Αποκεντρωμένης Διοίκησης Αιγαίου περί μεταβίβασης αρμοδιοτήτων και παροχή εξουσιοδότησης υπογραφής πράξεων και εγγράφων «Με εντολή Συντονιστή» στον Προϊστάμενο της Γενικής Διεύθυνσης Δασών και Αγροτικών Υποθέσεων της Αποκεντρωμένης Διοίκησης Αιγαίου κ.λπ.

7. Την υπ' αρ. 80107/14-12-2017 (ΑΔΑ: 7ΤΟ8ΟΡ1Ι-ΓΣΥ) απόφαση ορισμού της Άρτεμις Αλεξιάδου ως Αναπληρώτριας Προϊσταμένης της Γενικής Διεύθυνσης Δασών και Αγροτικών Υποθέσεων της Αποκεντρωμένης Διοίκησης Αιγαίου.

8. Τις διατάξεις του άρθρου 44 του ν. 998/1979, όπως αντικαταστάθηκε με το άρθρο 35 του ν. 4280/2014.

9. Τις διατάξεις της παρ. 5α του άρθρου 13 του ν. 3889/2010.

10. Τις διατάξεις της παρ. 9 του άρθρου 17 του ν. 3889/2010.

11. Την υπ' αρ. 117080/6353/13-11-2014 (ΑΔΑ:77ΣΕ0-ΙΒ3) εγκύκλιο του ΥΠΕΚΑ «Περί της διαδικασίας άρσης ή ανάκλησης αποφάσεων αναδάσωσης».

12. Την υπ' αρ. 153373/441/22-2-2017 (ΑΔΑ: 61ΤΗ4653Π8-Ω7Θ) εγκύκλιο του ΥΠΕΝ «Περιοχές κηρυγμένων αναδασωτέων εκτάσεων στους αναρτημένους δασικούς χάρτες».

13. Την υπ' αρ. 158577/1580/4-7-2017 (ΑΔΑ: Ψ1Ρ74653Π8-Ω1Ω) εγκύκλιο του ΥΠΕΝ «Εφαρμογή διατάξεων ν. 4462/2017, 4467/2017 και λοιπές οδηγίες για τους δασικούς χάρτες».

14. Την υπ’ αρ. 4806/3-10-1990 (Δ’ 587) απόφαση κήρυξης, ως αναδασωτέας, έκτασης εμβαδού 12,7 στρ. (12.700 τ.μ.) λόγω πυρκαγιάς.

15. Την υπ’ αρ. 30517/28-6-2021 εισήγηση-έλεγχος του δασολόγου Σπυρίδωνα Παπακωνσταντίνου.

16. Την υπ’ αρ. 31750/5-7-2021 εισήγηση της Διεύθυνσης Δασών Δωδεκανήσου για μερική ανάκληση της απόφασης κήρυξης ως αναδασωτέας.

17. Τις υπ’ αρ. 5962/5-2-2021 (ΑΔΑ: 6Φ49ΟΡ1Ι-ΘΚ0) και 26593/2-6-2021 (ΑΔΑ: 9Δ7ΖΟΡ1Ι-209) αποφάσεις ανάρτησης του δασικού χάρτη περιοχών αρμοδιότητας Διεύθυνσης Δασών Δωδεκανήσου, σύμφωνα με τις οποίες, η εν λόγω έκταση εμφανίζεται στον αναρτημένο μη κυρωμένο δασικό χάρτη Π.Ε. Ρόδου, με κωδικό ΑΑ_ΑΝ, αποφασίζουμε:

Την μερική ανάκληση της υπ’ αρ. 4806/3-10-1990 (Δ’ 587) απόφασης κήρυξης αναδασωτέας έκτασης για τμήμα εμβαδού 643,35 τ.μ. που βρίσκεται στη θέση «Λάγκωνα» Καλυθιών, Δήμου και Νήσου Ρόδου, Νομού Δωδεκανήσου, διότι σύμφωνα με το τελεσίδικο υπ’ αρ. 6129/5-11-1986 πληροφοριακό έγγραφο του Διευθυντή Δασών Δωδεκανήσου αποτελούσε ιδιωτική χορτολιβαδική έκταση μη εμπίπτουσα στις διατάξεις της δασικής νομοθεσίας, τμήμα της Κ.Μ.799Α γαιών Καλυθιών. Το εν λόγω τμήμα για το οποίο εκδίδεται η παρούσα απόφαση απεικονίζεται στο τοπογραφικό διάγραμμα το οποίο θεωρήθηκε και συνοδεύει την παρούσα.

Με την απόφασή αυτή δεν προκαλείται δαπάνη σε βάρος του κρατικού προϋπολογισμού.

ΤΟΠΟΓΡΑΦΙΚΟ ΔΙΑΓΡΑΜΜΑ

Μερικής ανάκλησης της αρ. πρωτ. 4806/3-10-1990 Απόφασης Κήρυξης αναδασωτέας ως προς τμήμα εμβαδού 643,35 τ.μ. που βρίσκεται στην θέση "Λάγκωνα" περιοχής Καλυθιών, Π.Ε. Ρόδου, Δήμου και Νήσου Ρόδου, Νομού Δωδ/σου.

Ανήκει στην αρ. πρωτ. 34707 / 20 - 7 - 2021 Απόφαση του Συντονιστή. Αποκεντρωμένης Διοίκησης Αιγαίου

Απόσπασμα Χάρτη Γ.Υ.Σ. κλίμακας 1:5.000 (αρ. πινακίδας 8836-7)

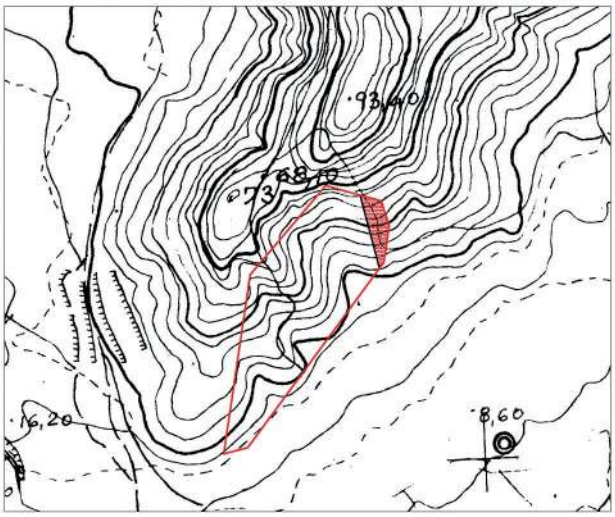

= Όριο αναδασωτέας έκτασης

= Έκταση που ανακαλείται από την δεσμευτική ισχύ της με αρ. πρωτ. 4806/ 3-10-1990 ΦΕΚ 587/Δ΄/22-10-1990 απόφασης κήρυξης αναδασωτέας διότι αποτελεί διαχρονικά έκταση μη δασική (ιδιωτική χορτολιβαδική), τμήμα της ιδιωτικής Κ.Μ. 799Α γαιών Καλυθιών. (αρ. 7233/86 πιστοποιητικό ιδιοκτησίας του Κτηματολογίου Ρόδου)

ΕΘΝΙΚΟ ΤΥΠΟΓΡΑΦΕΙΟ
Για τεχνικούς λόγους στο σχεδιάγραμμα, από το ηλεκτρονικό αρχείο, έγινε σμίκρυνση κατά ποσοστό 85%

Πίνακας συντεταγμένων έκτασης που ανακαλείται (ΕΓΣΑ ΄87)

Σημείο	Χ	Υ	Μήκη πλευρών
1	876876.683	4030824.828	1-2: 28.81
2	876880.909	4030853.331	2-3: 20.38
3	876874.452	4030872.658	3-4: 16.78
4	876858.274	4030877.128	4-5: 58.79
5	876873.359	4030820.303	5-6: 5.61
6	876876.683	4030824.828	6-1: 0.00
ΕΜΒΑΔΟΝ	643.35		

Ψηφιακά υπογεγραμμένο από IOANNIS LENTAKIS

Ρόδος 28-6-2021 Τμήμα Δασ. Χαρτογραφήσεων Παπακωνσταντίνου Σπυρίδων Δασολόγος MSc	Ρόδος 5 - 7 - 2021 ΘΕΩΡΗΘΗΚΕ Η Δ/ντρια Δασών Δωδ/σου Μπαλατσούκα Αικατερίνη Δασολόγος Msc	20 - 7 - 2021 ΕΓΚΡΙΘΗΚΕ Με εντολή Συντονιστή Απ. Διοίκησης Αιγαίου Η Αν. Γεν. Δ/ντρια Δασών & Αγρ. Υποθέσεων Αλεξιάδου Άρτεμις

Η απόφαση αυτή να δημοσιευθεί στην Εφημερίδα της Κυβερνήσεως.

Ρόδος, 20 Ιουλίου 2021

Με εντολή Συντονιστή
Αποκεντρωμένης Διοίκησης
Η Αναπληρώτρια Γενική Διευθύντρια
Δασών και Αγροτικών Υποθέσεων

ΑΡΤΕΜΙΣ ΑΛΕΞΙΑΔΟΥ

Αριθμ. 34717 (2)

Μερική ανάκληση της υπ’ αρ. 5387/30-10-1990 (Δ’ 639) απόφασης κήρυξης ως αναδασωτέας, για έκταση εμβαδού 982,68 τ.μ. που βρίσκεται στη θέση «Άγιος Νικόλαος» Ψίνθου, Δήμου και Νήσου Ρόδου, Νομού Δωδεκανήσου.

Ο ΣΥΝΤΟΝΙΣΤΗΣ ΑΠΟΚΕΝΤΡΩΜΕΝΗΣ
ΔΙΟΙΚΗΣΗΣ ΑΙΓΑΙΟΥ

Έχοντας υπόψη:

1. Τις διατάξεις της παρ. 1 του άρθρου 24 και της παρ. 3 του άρθρου 117 του Συντάγματος.

2. Τις διατάξεις του άρθρου 6 του ν. 3200/1955 περί διοικητικής αποκέντρωσης, όπως τροποποιήθηκε και συμπληρώθηκε μεταγενέστερα με το ν.δ. 532/1970.

3. Τις διατάξεις των άρθρων 6 και 280 του ν. 3852/2010 «Νέα Αρχιτεκτονική της Αυτοδιοίκησης και της Αποκεντρωμένης Διοίκησης - Πρόγραμμα Καλλικράτης» και το π.δ. 143/2010 «Οργανισμός της Αποκεντρωμένης Διοίκησης Αιγαίου».

4. Τις διατάξεις των άρθρων 28 και 28Α του ν. 4325/2015 «Εκδημοκρατισμός της Διοίκησης - Καταπολέμηση Γραφειοκρατίας κ.λπ.» (Α’ 47), όπως το τελευταίο συμπληρώθηκε με το άρθρο 24 του ν. 4368/2016 «Μέτρα για την επιτάχυνση του κυβερνητικού έργου και άλλες διατάξεις» (Α’ 21).

5. Την υπ’ αρ. 78161/31-12-2018 (Υ.Ο.Δ.Δ. 783) απόφαση του Υπουργού Εσωτερικών, με την οποία ο Πολύκαρπος Πολυχρονάκης, Αναπληρωτής Προϊστάμενος της Γενικής Διεύθυνσης Χωροταξικής και Περιβαλλοντικής Πολιτικής, ορίζεται να ασκεί καθήκοντα Συντονιστή Αποκεντρωμένης Διοίκησης Αιγαίου.

6. Την υπ’ αρ. 34817/15-6-2017 (Β’ 2131) απόφαση του Συντονιστή Αποκεντρωμένης Διοίκησης Αιγαίου περί μεταβίβασης αρμοδιοτήτων και παροχή εξουσιοδότησης υπογραφής πράξεων και εγγράφων «Με εντολή Συντονιστή» στον Προϊστάμενο της Γενικής Διεύθυνσης Δασών και Αγροτικών Υποθέσεων της Αποκεντρωμένης Διοίκησης Αιγαίου κ.λπ.

7. Την υπ’ αρ. 80107/14-12-2017 (ΑΔΑ: 7ΤΟ8ΟΡ1Ι-ΓΣΥ) απόφαση ορισμού της Άρτεμις Αλεξιάδου ως Αναπληρώτριας Προϊσταμένης της Γενικής Διεύθυνσης Δασών και Αγροτικών Υποθέσεων της Αποκεντρωμένης Διοίκησης Αιγαίου.

8. Τις διατάξεις του άρθρου 44 του ν. 998/1979, όπως αντικαταστάθηκε με το άρθρο 35 του ν. 4280/2014.

9. Τις διατάξεις της παρ. 5α του άρθρου 13 του ν. 3889/2010.

10. Τις διατάξεις της παρ. 9 του άρθρου 17 του ν. 3889/2010.

11. Την υπ’ αρ. 117080/6353/13-11-2014 (ΑΔΑ:77ΣΕ0-ΙΒ3) εγκύκλιο του ΥΠΕΚΑ «Περί της διαδικασίας άρσης ή ανάκλησης αποφάσεων αναδάσωσης».

12. Την υπ’ αρ. 153373/441/22-2-2017 (ΑΔΑ: 61ΤΗ4653Π8-Ω7Θ) εγκύκλιο του ΥΠΕΝ «Περιοχές κηρυγμένων αναδασωτέων εκτάσεων στους αναρτημένους δασικούς χάρτες».

13. Την υπ’ αρ. 158577/1580/4-7-2017 (ΑΔΑ: Ψ1Ρ74653Π8-Ω1Ω) εγκύκλιο του ΥΠΕΝ «Εφαρμογή διατάξεων ν. 4462/2017, 4467/2017 και λοιπές οδηγίες για τους δασικούς χάρτες».

14. Την υπ’ αρ. 5387/30-10-1990 (Δ’ 639) απόφαση κήρυξης ως αναδασωτέας έκτασης εμβαδού 950 στρ. (950.000 τ.μ.) λόγω πυρκαγιάς.

15. Την υπ’ αρ. 30469/28-6-2021 εισήγηση-έλεγχος του δασολόγου Σπυρίδωνα Παπακωνσταντίνου.

16. Την υπ’ αρ. 31746/5-7-2021 εισήγηση της Διεύθυνσης Δασών Δωδεκανήσου για μερική ανάκληση της απόφασης κήρυξης αναδασωτέας.

17. Τις υπ’ αρ. 5962/5-2-2021 (ΑΔΑ: 6Φ49ΟΡ1Ι-ΘΚ0) και 26593/2-6-2021 (ΑΔΑ: 9Δ7ΖΟΡ1Ι-209) αποφάσεις ανάρτησης του δασικού χάρτη περιοχών αρμοδιότητας Διεύθυνσης Δασών Δωδεκανήσου, σύμφωνα με τις οποίες, η εν λόγω έκταση εμφανίζεται στον αναρτημένο μη κυρωμένο δασικό χάρτη Π.Ε. Ρόδου, με κωδικό ΑΑ_ΑΝ, αποφασίζουμε:

Την μερική ανάκληση της υπ’ αρ. 5387/30-10-1990 (Δ’ 639) απόφασης κήρυξης ως αναδασωτέας, έκτασης για τμήμα εμβαδού 982,68 τ.μ. που βρίσκεται στη θέση «Άγιος Νικόλαος» Ψίνθου, Δήμου και Νήσου Ρόδου, Νομού Δωδεκανήσου, διότι αποτελεί διαχρονικά αγροτικής μορφής έκταση συνέχεια ευρύτερης που εκτείνεται εκτός και ανατολικά της περιμέτρου της απόφασης κήρυξης ως αναδασωτέας, και το οποίο θα έπρεπε να εξαιρείται από την δεσμευτική ισχύ της απόφασης κήρυξης αναδασωτέας. Το εν λόγω τμήμα για το οποίο εκδίδεται η παρούσα απόφαση απεικονίζεται στο τοπογραφικό διάγραμμα το οποίο θεωρήθηκε και συνοδεύει την παρούσα.

Με την απόφαση αυτή δεν προκαλείται δαπάνη σε βάρος του κρατικού προϋπολογισμού.

ΤΟΠΟΓΡΑΦΙΚΟ ΔΙΑΓΡΑΜΜΑ

Μερικής ανάκλησης της αρ. πρωτ. 5387/30-10-1990 Απόφασης Κήρυξης αναδασωτέας ως προς ένα εδαφικό τμήμα συνολικού εμβαδού 982,68 τ.μ. που βρίσκεται στην περιοχή Άγιος Νικόλαος Ψίνθου, Π.Ε. Ρόδου, Δήμου και Νήσου Ρόδου, Νομού Δωδ/σου.

Ανήκει στην αρ. πρωτ. 34717 / 20 - 7 - 2021 Απόφαση του Συντονιστή Αποκεντρωμένης Διοίκησης Αιγαίου

Απόσπασμα Χάρτη Γ.Υ.Σ. κλίμακας 1:15.000

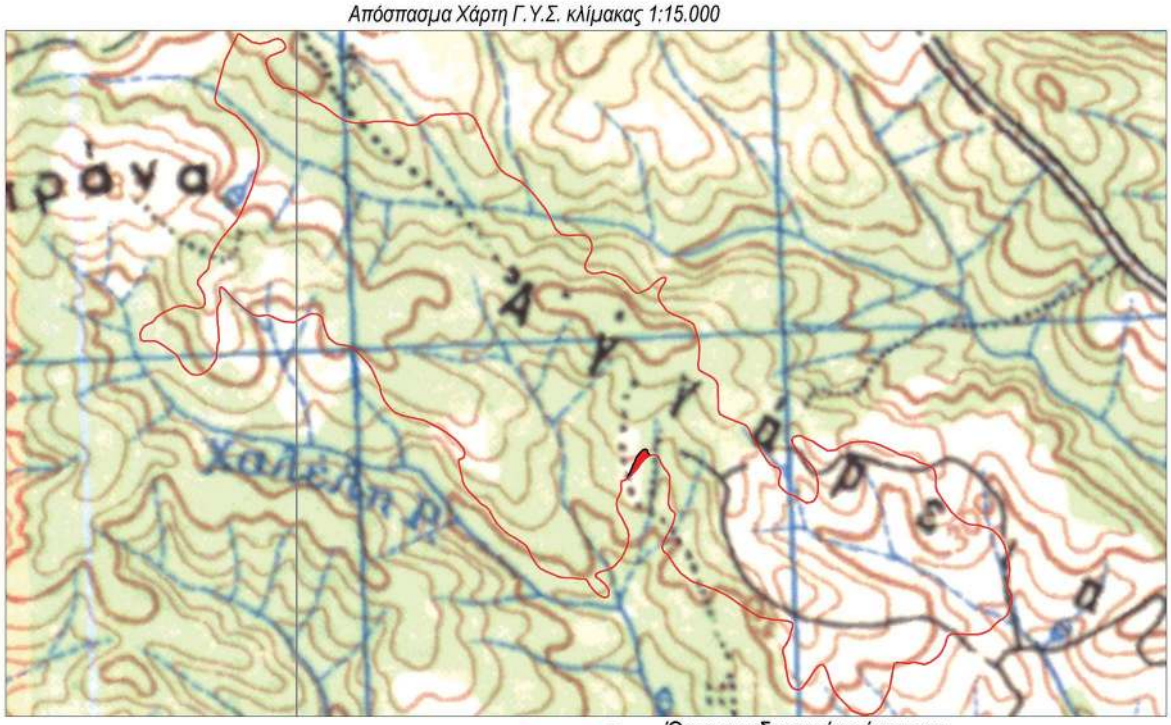

Πίνακας συντεταγμένων (ΕΓΣΑ ΄87)

Τμήμα που ανακαλείται από τη δεσμευτική ισχύ της πράξης αναδάσωσης			
Σημείο	X	Y	Μήκη πλευρών
1	864779.182	4024837.624	1-2: 19.70
2	864792.493	4024852.146	2-3: 18.57
3	864803.213	4024867.307	3-4: 13.28
4	864812.385	4024876.907	4-5: 9.92
5	864820.284	4024882.914	5-6: 3.16
6	864823.270	4024883.945	6-7: 1.70
7	864822.329	4024885.356	7-8: 5.88
8	864818.731	4024890.013	8-9: 5.56
9	864817.038	4024895.305	9-10: 3.13
10	864815.556	4024898.056	10-11: 4.49
11	864811.111	4024898.691	11-12: 5.12
12	864806.454	4024896.575	12-13: 6.61
13	864801.374	4024892.341	13-14: 8.60
14	864796.083	4024885.568	14-15: 6.99
15	864792.061	4024879.853	15-16: 6.73
16	864789.309	4024873.715	16-17: 5.50
17	864787.193	4024868.635	17-18: 7.76
18	864783.806	4024861.650	18-19: 6.23
19	864781.901	4024855.723	19-20: 6.25
20	864779.361	4024850.008	20-21: 5.03
21	864777.456	4024845.351	21-22: 17.49
22	864769.597	4024829.729	22-23: 12.42
23	864779.182	4024837.624	23-1: 0.00
ΕΜΒΑΔΟΝ	982.68		

= Όριο αναδασωτέας έκτασης

= Τμήμα εμβαδού 982,68 τ.μ. που ανακαλείται από την δεσμευτική ισχύ της με αρ. πρωτ. 5387/30-10-1990 ΦΕΚ 639/Δ΄/15-11-1990 απόφασης κήρυξης αναδασωτέας διότι αποτελεί διαχρονικά έκταση μη δασική (αγροτικής κ.α. μορφής)

Β

Ρόδος 25-6-2021
Τμήμα Δασ. Χαρτογραφήσεων

Ρόδος 30 - 6 - 2021
ΘΕΩΡΗΘΗΚΕ
Η Δ/ντρια Δασών Δωδ/σου

Παπακωνσταντίνου Σπυρίδων
Δασολόγος MSc

Μπαλατσούκα Αικατερίνη
Δασολόγος Msc

20 - 7 - 2021
ΕΓΚΡΙΘΗΚΕ
Με εντολή Συντονιστή Απ. Διοίκησης Αιγαίου
Η Αν. Γεν. Δ/ντρια Δασών & Αγρ. Υποθέσεων

Αλεξιάδου Άρτεμις

Ψηφιακά υπογεγραμμένο από IOANNIS LENTAKIS

ΕΘΝΙΚΟ ΤΥΠΟΓΡΑΦΕΙΟ
Για τεχνικούς λόγους στο σχεδιάγραμμα, από το ηλεκτρονικό αρχείο, έγινε σμίκρυνση κατά ποσοστό 85%

Η απόφαση αυτή να δημοσιευθεί στην Εφημερίδα της Κυβερνήσεως.

Ρόδος, 20 Ιουλίου 2021

Με εντολή Συντονιστή
Αποκεντρωμένης Διοίκησης
Η Αναπληρώτρια Γενική Διευθύντρια
Δασών και Αγροτικών Υποθέσεων

ΑΡΤΕΜΙΣ ΑΛΕΞΙΑΔΟΥ

Αριθμ. 35930 (3)

Μερική ανάκληση της υπ’ αρ. 8081/23-11-1995 (Δ’ 1091) απόφασης κήρυξης ως αναδασωτέας, για έκταση εμβαδού 2.930,58 τ.μ. που βρίσκεται στη θέση «Άγιος Λουκάς - Πλημμύρι» Λαχανιάς, Δήμου και Νήσου Ρόδου, Νομού Δωδεκανήσου.

Ο ΣΥΝΤΟΝΙΣΤΗΣ ΑΠΟΚΕΝΤΡΩΜΕΝΗΣ
ΔΙΟΙΚΗΣΗΣ ΑΙΓΑΙΟΥ

Έχοντας υπόψη:

1. Τις διατάξεις της παρ. 1 του άρθρου 24 και της παρ. 3 του άρθρου 117 του Συντάγματος.

2. Τις διατάξεις του άρθρου 6 του ν. 3200/1955 περί διοικητικής αποκέντρωσης, όπως τροποποιήθηκε και συμπληρώθηκε μεταγενέστερα με το ν.δ. 532/1970.

3. Τις διατάξεις των άρθρων 6 και 280 του ν. 3852/2010 «Νέα Αρχιτεκτονική της Αυτοδιοίκησης και της Αποκεντρωμένης Διοίκησης - Πρόγραμμα Καλλικράτης» και το π.δ. 143/2010 «Οργανισμός της Αποκεντρωμένης Διοίκησης Αιγαίου».

4. Τις διατάξεις των άρθρων 28 και 28Α του ν. 4325/2015 «Εκδημοκρατισμός της Διοίκησης - Καταπολέμηση Γραφειοκρατίας κ.λπ.» (Α’ 47), όπως το τελευταίο συμπληρώθηκε με το άρθρο 24 του ν. 4368/2016 «Μέτρα για την επιτάχυνση του κυβερνητικού έργου και άλλες διατάξεις» (Α’ 21).

5. Την υπ’ αρ. 78161/31-12-2018 (Υ.Ο.Δ.Δ. 783) απόφαση του Υπουργού Εσωτερικών, με την οποία ο Πολύκαρπος Πολυχρονάκης, Αναπληρωτής Προϊστάμενος της Γενικής Διεύθυνσης Χωροταξικής και Περιβαλλοντικής Πολιτικής, ορίζεται να ασκεί καθήκοντα Συντονιστή Αποκεντρωμένης Διοίκησης Αιγαίου.

6. Την υπ’ αρ. 34817/15-6-2017 (Β’ 2131) απόφαση του Συντονιστή Αποκεντρωμένης Διοίκησης Αιγαίου περί μεταβίβασης αρμοδιοτήτων και παροχή εξουσιοδότησης υπογραφής πράξεων και εγγράφων «Με εντολή Συντονιστή» στον Προϊστάμενο της Γενικής Διεύθυνσης Δασών και Αγροτικών Υποθέσεων της Αποκεντρωμένης Διοίκησης Αιγαίου κ.λπ.

7. Την υπ’ αρ. 80107/14-12-2017 (ΑΔΑ: 7ΤΟ8ΟΡ1Ι-ΓΣΥ) απόφαση ορισμού της Άρτεμις Αλεξιάδου ως Αναπληρώτριας Προϊσταμένης της Γενικής Διεύθυνσης Δασών και Αγροτικών Υποθέσεων της Αποκεντρωμένης Διοίκησης Αιγαίου.

8. Τις διατάξεις του άρθρου 44 του ν. 998/1979, όπως αντικαταστάθηκε με το άρθρο 35 του ν. 4280/2014.

9. Τις διατάξεις της παρ. 5α του άρθρου 13 του ν. 3889/2010.

10. Τις διατάξεις της παρ. 9 του άρθρου 17 του ν. 3889/2010.

11. Την υπ’ αρ. 117080/6353/13-11-2014 (ΑΔΑ:77ΣΕ0-ΙΒ3) εγκύκλιο του ΥΠΕΚΑ «Περί της διαδικασίας άρσης ή ανάκλησης αποφάσεων αναδάσωσης».

12. Την υπ’ αρ. 153373/441/22-2-2017 (ΑΔΑ: 61ΤΗ4653Π8-Ω7Θ) εγκύκλιο του ΥΠΕΝ «Περιοχές κηρυγμένων αναδασωτέων εκτάσεων στους αναρτημένους δασικούς χάρτες».

13. Την υπ’ αρ. 158577/1580/4-7-2017 (ΑΔΑ: Ψ1Ρ74653Π8-Ω1Ω) εγκύκλιο του ΥΠΕΝ «Εφαρμογή διατάξεων ν. 4462/2017, 4467/2017 και λοιπές οδηγίες για τους δασικούς χάρτες».

14. Την υπ’ αρ. 8081/23-11-1995 (Δ’ 1091) απόφαση κήρυξης ως αναδασωτέας έκτασης εμβαδού 10,5 στρ. (10.500 τ.μ.) λόγω πυρκαγιάς.

15. Την υπ’ αρ. 31751/5-7-2021 εισήγηση - έλεγχος του δασολόγου Παπακωνσταντίνου Σπυρίδωνα.

16. Την υπ’ αρ. 32933/9 -7 -2021 εισήγηση της Διεύθυνσης Δασών Δωδεκανήσου για μερική ανάκληση της απόφασης κήρυξης ως αναδασωτέας.

17. Τις υπ’ αρ. 5962/5-2-2021 (ΑΔΑ: 6Φ49ΟΡ1Ι-ΘΚ0) και 26593/2-6-2021 (ΑΔΑ: 9Δ7ΖΟΡ1Ι-209) αποφάσεις ανάρτησης του δασικού χάρτη περιοχών αρμοδιότητας Διεύθυνσης Δασών Δωδεκανήσου, σύμφωνα με τις οποίες, η εν λόγω έκταση εμφανίζεται στον αναρτημένο μη κυρωμένο δασικό χάρτη Π.Ε. Ρόδου, με κωδικό ΑΑ_ΑΝ, αποφασίζουμε:

Την μερική ανάκληση της υπ’ αρ. 8081/23-11-1995 (Δ’ 1091) απόφασης κήρυξης αναδασωτέας, για έκταση συνολικού εμβαδού 2.930,58 τ.μ. αποτελούμενη από τρία (3) τμήματα που βρίσκονται στη θέση «Άγιος Λουκάς - Πλημμύρι» Λαχανιάς, Δήμου και Νήσου Ρόδου, Νομού Δωδεκανήσου, διότι από έλεγχο Α/Φ και Ο/Φ ετών 1960, 1980, 1990, 1998 και 2014-5 εμφανίζονται ως μη δασικές εκτάσεις οι οποίες θα έπρεπε να εξαιρούνται από την δεσμευτική ισχύ της απόφασης κήρυξης ως αναδασωτέας.

Τα τρία (3) τμήματα συνολικού εμβαδού 2.930,58 τ.μ. για τα οποία εκδίδεται η παρούσα απόφαση απεικονίζονται στο τοπογραφικό διάγραμμα το οποίο θεωρήθηκε και συνοδεύει την παρούσα.

Με την απόφαση αυτή δεν προκαλείται δαπάνη σε βάρος του κρατικού προϋπολογισμού.

ΤΟΠΟΓΡΑΦΙΚΟ ΔΙΑΓΡΑΜΜΑ

Μερικής ανάκλησης της αρ. πρωτ. 8081/23-11-1995 Απόφασης Κήρυξης αναδασωτέας ως προς τρία εδαφικά τμήματα συνολικού εμβαδού 2.930,58 τ.μ. που βρίσκεται στην θέση "Άγιος Λουκάς - Πλημμύρι" περιοχής Λαχανιάς, Π.Ε. Ρόδου, Δήμου και Νήσου Ρόδου, Νομού Δωδ/σου.

Ανήκει στην αρ. πρωτ. 35930 / 27 - 7 - 2021 Απόφαση του Συντονιστή. Αποκεντρωμένης Διοίκησης Αιγαίου

Απόσπασμα Χάρτη Γ.Υ.Σ. κλίμακας 1:5.000 (αρ. πινακίδας 8856-5)

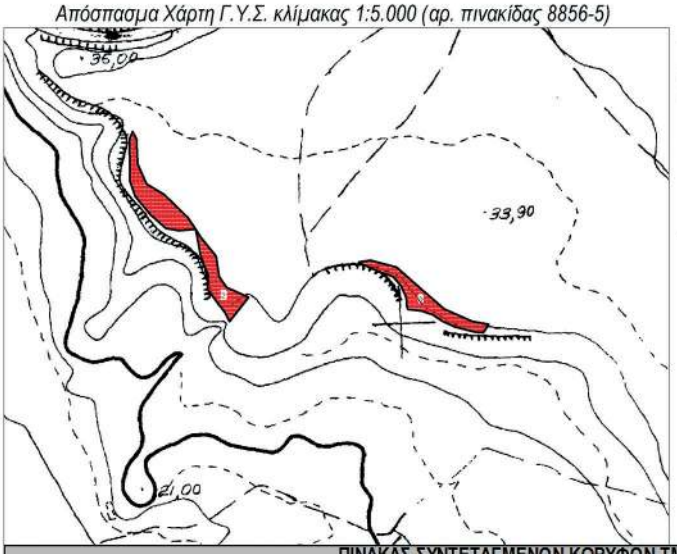

= Όριο αναδασωτέας έκτασης

= Έκταση συνολικού εμβαδού 2.930,58 τ.μ. (τμήματα 1, 2 και 3 εμβαδού 1.105,65 τ.μ., 788,07 τ.μ. και 1.036,86 τ.μ. αντίστοιχα) που ανακαλείται από την δεσμευτική ισχύ της με αρ. πρωτ. 8081/ 23-11-1995 ΦΕΚ 1091 /Δ΄/ 12-12-1995 απόφασης κήρυξης αναδασωτέας διότι αποτελεί διαχρονικά έκταση μη δασική.

ΕΘΝΙΚΟ ΤΥΠΟΓΡΑΦΕΙΟ
Για τεχνικούς λόγους στο σχεδιάγραμμα, από το ηλεκτρονικό αρχείο, έγινε σμίκρυνση κατά ποσοστό 85%

ΠΙΝΑΚΑΣ ΣΥΝΤΕΤΑΓΜΕΝΩΝ ΚΟΡΥΦΩΝ ΤΜΗΜΑΤΩΝ (ΕΓΣΑ '87)

ΤΜΗΜΑ 1 - 1.105,65 τ.μ.

1	X=847618.7866	Y=3983985.1326	8	X=847591.7550	Y=3984027.9886	15	X=847608.7772	Y=3983968.7424
2	X=847605.0245	Y=3983993.4230	9	X=847591.5962	Y=3984024.3373	16	X=847620.0220	Y=3983958.8205
3	X=847598.0852	Y=3984009.1288	10	X=847591.7550	Y=3984021.3210	17	X=847629.9440	Y=3983957.1667
4	X=847597.2999	Y=3984028.5157	11	X=847592.2408	Y=3984002.4767	18	X=847643.0864	Y=3983958.3293
5	X=847594.0927	Y=3984034.2131	12	X=847592.2408	Y=3983995.5315	19	X=847643.0864	Y=3983958.3293
6	X=847593.9774	Y=3984034.0209	13	X=847596.2096	Y=3983983.9559	20	X=847637.1030	Y=3983967.4584
7	X=847592.7074	Y=3984030.8459	14	X=847608.4662	Y=3983969.1189			

ΤΜΗΜΑ 2 - 788,07 τ.μ.

1	X=847684.2943	Y=3983905.4744	6	X=847659.0620	Y=3983937.2113	11	X=847646.9580	Y=3983937.5986
2	X=847674.0132	Y=3983910.0317	7	X=847657.1560	Y=3983939.5937	12	X=847652.9690	Y=3983922.5851
3	X=847667.3476	Y=3983912.9864	8	X=847647.2535	Y=3983951.9715	13	X=847652.2321	Y=3983911.5308
4	X=847663.7725	Y=3983918.1240	9	X=847643.1916	Y=3983958.1687	14	X=847665.7477	Y=3983893.7512
5	X=847661.3537	Y=3983921.6000	10	X=847646.2732	Y=3983941.3392	15	X=847669.3268	Y=3983886.5745

ΤΜΗΜΑ 3 - 1.036,86 τ.μ.

1	X=847819.8741	Y=3983910.4713	9	X=847806.3260	Y=3983905.9673	17	X=847849.7744	Y=3983880.9439
2	X=847798.8729	Y=3983928.8674	10	X=847806.7230	Y=3983903.1893	18	X=847860.6886	Y=3983878.2983
3	X=847778.7891	Y=3983934.1284	11	X=847806.7230	Y=3983899.6177	19	X=847866.4624	Y=3983877.9681
4	X=847769.8585	Y=3983932.8039	12	X=847807.9136	Y=3983896.0455	20	X=847870.7657	Y=3983884.5026
5	X=847769.8136	Y=3983932.5583	13	X=847818.6292	Y=3983894.8551	21	X=847857.7502	Y=3983886.7585
6	X=847784.8948	Y=3983925.4147	14	X=847827.2848	Y=3983891.8583	22	X=847836.0957	Y=3983896.2619
7	X=847796.4042	Y=3983921.4457	15	X=847834.5610	Y=3983886.8973			
8	X=847802.3574	Y=3983914.6989	16	X=847844.1520	Y=3983882.5975			

Ρόδος 5-7-2021 Τμήμα Δασ. Χαρτογραφήσεων Παπακωνσταντίνου Σπυρίδων Δασολόγος MSc	Ρόδος 9 - 7 - 2021 ΘΕΩΡΗΘΗΚΕ Η Δ/ντρια Δασών Δωδ/σου Μπαλατσούκα Αικατερίνη Δασολόγος Msc	27 - 7 - 2021 ΕΓΚΡΙΘΗΚΕ Με εντολή Συντονιστή Απ. Διοίκησης Αιγαίου Η Αν. Γεν. Δ/ντρια Δασών & Αγρ. Υποθέσεων Αλεξιάδου Άρτεμις

Ψηφιακά υπογεγραμμένο από IOANNIS LENTAKIS

Η απόφαση αυτή να δημοσιευθεί στην Εφημερίδα της Κυβερνήσεως.

Ρόδος, 20 Ιουλίου 2021

Με εντολή Συντονιστή Αποκεντρωμένης Διοίκησης
Η Αναπληρώτρια Γενική Διευθύντρια
Δασών και Αγροτικών Υποθέσεων

ΑΡΤΕΜΙΣ ΑΛΕΞΙΑΔΟΥ

ΕΘΝΙΚΟ ΤΥΠΟΓΡΑΦΕΙΟ
Καποδιστρίου 34, Τ.Κ. 104 32, Αθήνα
Τηλ. Κέντρο 210 5279000
Κείμενα προς δημοσίευση: webmaster.et@et.gr
04005901409210008