



# ΕΦΗΜΕΡΙΔΑ ΤΗΣ ΚΥΒΕΡΝΗΣΕΩΣ ΤΗΣ ΕΛΛΗΝΙΚΗΣ ΔΗΜΟΚΡΑΤΙΑΣ

10 Φεβρουαρίου 2020

ΤΕΥΧΟΣ ΤΕΤΑΡΤΟ

Αρ. Φύλλου 59

## ΠΕΡΙΕΧΟΜΕΝΑ

### ΑΠΟΦΑΣΕΙΣ

1. Εν μέρει ανάκληση απόφασης αναδάσωσης για έκταση 42.293,00 τ.μ., λόγω: α) μη υπαγωγής αυτής στις διατάξεις και τους περιορισμούς της δασικής νομοθεσίας και β) μη ακριβούς εντοπισμού, στη θέση «Πυργάτσα - Μώραινα», Τοπικής Κοινότητας Φιλιατρών, Δημοτικής Ενότητας Φιλιατρών, του Δήμου Τριφυλίας, Νομού Μεσσηνίας.
2. Κήρυξη ως αναδασωτέας έκτασης δασικού χαρακτήρα εμβαδού 529,00 τετραγωνικών μέτρων στη θέση «Φακίστρες», Τοπικής Κοινότητας Καλογερεσίου, Δημοτικής Ενότητας Τριπύλας, Δήμου Τριφυλίας, Νομού Μεσσηνίας.
3. Κήρυξη ως αναδασωτέας έκτασης εμβαδού τεσσάρων κόμμα εκατόν σαράντα εφτά (4,147) στρεμ., στη θέση «Κούρτη Χαλικούνα», Κοινότητας Αγίου Ματθαίου, Δημοτικής Ενότητας Μελιτείων, Δήμου Νότιας Κέρκυρας.

### ΑΠΟΦΑΣΕΙΣ

Αριθμ. 11304 (1)

Εν μέρει ανάκληση απόφασης αναδάσωσης για έκταση 42.293,00 τ.μ., λόγω: α) μη υπαγωγής αυτής στις διατάξεις και τους περιορισμούς της δασικής νομοθεσίας και β) μη ακριβούς εντοπισμού, στη θέση «Πυργάτσα - Μώραινα», Τοπικής Κοινότητας Φιλιατρών, Δημοτικής Ενότητας Φιλιατρών, του Δήμου Τριφυλίας, Νομού Μεσσηνίας.

Ο ΣΥΝΤΟΝΙΣΤΗΣ  
ΑΠΟΚΕΝΤΡΩΜΕΝΗΣ ΔΙΟΙΚΗΣΗΣ  
ΠΕΛΟΠΟΝΝΗΣΟΥ,  
ΔΥΤΙΚΗΣ ΕΛΛΑΔΑΣ ΚΑΙ ΙΟΝΙΟΥ

Έχοντας υπόψη:

1. Τις δ/ξεις των άρθρων 24 παρ. 1 και 117 παρ. 3 του Συντάγματος.

2. Τις δ/ξεις της παρ. 4 του άρθρου 44 του ν.998/1979, όπως έχει προστεθεί με το άρθρο 36 του ν. 3698/2008

και αντικαταστάθηκε με το άρθρο 35 παρ. 3 του ν. 4280/2014 «Περιβαλλοντική αναβάθμιση και ιδιωτική πολεοδόμηση - Βιώσιμη ανάπτυξη οικισμών Ρυθμίσεις δασικής νομοθεσίας και άλλες διατάξεις».

3. Τις διατάξεις των άρθρων 28 του ν. 4325/2015 (ΦΕΚ 47Α'/2015) «Εκδημοκρατισμός της Διοίκησης - Καταπολέμηση Γραφειοκρατίας και Ηλεκτρονική Διακυβέρνηση. Αποκατάσταση αδικιών και άλλες διατάξεις» και 24 του ν. 4368/2016 (ΦΕΚ 21Α'/2016) «Μέτρα για την επιτάχυνση του κυβερνητικού έργου και άλλες διατάξεις» με το οποίο στον ν. 4235/2015 προστίθεται άρθρο 28Α.

4. Την αριθμ. 15870/15-5-2017 απόφαση Υπ. Εσωτερικών (ΦΕΚ 250 Υ.Ο.Δ.Δ./2017) «Διορισμός του Νικολάου Παπαθεοδώρου του Αγγελάκη ως Συντονιστή της Αποκεντρωμένης Διοίκησης Πελοποννήσου, Δυτικής Ελλάδας και Ιονίου».

5. Τις δ/ξεις του άρθρου 90 του π.δ. 63/2005 «Κωδικοποίηση νομοθεσίας για την Κυβέρνηση και τα Κυβερνητικά όργανα».

6. Τις δ/ξεις των άρθρων 6 και 280 του ν. 3852/2010 «Νέα Αρχιτεκτονική της Αυτοδιοίκησης και της Αποκεντρωμένης Διοίκησης - Πρόγραμμα Καλλικράτης».

7. Τις δ/ξεις του π.δ. 139/2010 «Οργανισμός της Αποκεντρωμένης Διοίκησης Πελοποννήσου, Δυτικής Ελλάδας και Ιονίου».

8. Τις δ/γές του Υπουργείου Γεωργίας με αριθμ.: α) 160417/1180/8-7-1980, β) 18244/3049/24-9-1980, γ) 168692/3318/5-10-1981, δ) 85144/1468/9-9-1992 ε) 60284/365/26-1-1994, στ) οικ. 105204/2793/31-7-2002, ζ) την αριθμ. 158/1978 γνωμοδότηση του Νομικού Συμβουλίου του Κράτους.

9. Την αριθμ. 153373/441/22-2-2017 (ΑΔΑ: 61ΤΗ4653 Π8-Ω7Θ) εγκύκλιο διαταγή Υπ.Π.ΕΝ «Περιοχές κηρυγμένων αναδασωτέων εκτάσεων στους αναρτημένους δασικούς χάρτες».

10. Την αριθμ. 1735/11-11-1981 απόφαση του Νομάρχη Μεσσηνίας με την οποία κηρύχθηκε αναδασωτέα έκταση 27.500,00 στρεμμάτων στις θέσεις «Χελωνόραχη, Αγγινάρα,....,Κοιν. Χριστιάνων, Αγία Βαρβάρα, Κερασούλα,....,Κοιν. Μάλης, Καλαμάκι, Αμπέλια,...., Κοιν. Πλάτης, Προφ. Ηλίας, Άγιος Χριστόφορος,...., Δήμου Φιλιατρών, Ευαγγελίστρια, Αλωνάκι,...., Κοιν. Βάλτας, Νομού Μεσσηνίας» (ΦΕΚ 82/τ.Δ'/8-2-1982).

11. Την από 16-10-2019 αίτηση του Ελευθερίου Γενεράλη κατοίκου Φιλιατρών για την άρση απόφασης αναδάσωσης από έκταση 42.293,00 τ.μ., στη θέση «Πυργάτσα - Μώραινα», Τοπικής Κοινότητας Φιλιατρών, Δημοτικής Ενότητας Φιλιατρών, του Δήμου Τριφυλίας.

12. Την αριθμ. 1202/3-4-2007 πράξη χαρακτηρισμού Δασάρχη Κυπαρισσίας [η οποία τελεσιδίκησε με την αριθμ. 2257/21-6-2007 βεβαίωση Δασάρχη Κυπαρισσίας], που αφορά την εν λόγω έκταση και η οποία σύμφωνα με την πράξη χαρακτηρίστηκε ως «έκταση που δεν είναι δάσος ή δασική» του άρθρου 3 του ν. 998/1979, όπως τροποποιήθηκε με το ν. 3208/2003.

13. Το γεγονός ότι η εν λόγω έκταση στον αναρτημένο δασικό χάρτη έχει τα χαρακτηριστικά φυτοκάλυψης «Π.Α.-Α.Ν.» [με επιπλέον πληροφορία «Α.Α.» και «Δ.Α.»] και ως εκ τούτου δεν έχει κυρωθεί.

14. Το γεγονός ότι στο σώμα της απόφασης αναδάσωσης αναφέρεται ότι: «Εξαιρούνται της αναδασώσεως οι εντός των ως άνω ορίων περιλαμβανόμενες καθαρά γεωργικές εκτάσεις».

15. Την αριθμ. 3375/20-11-2019 θετική εισήγηση του Δασαρχείου Κυπαρισσίας.

16. Την σύμφωνη γνώμη της Διεύθυνσης Δασών Μεσσηνίας, αποφασίζουμε:

Ανακαλούμε μερικώς, σύμφωνα με τις διατάξεις της παρ. 4 του άρθρου 44 του ν.998/1979, όπως έχει προστεθεί με το άρθρο 36 του ν. 3698/2008 και αντικαταστάθηκε με το άρθρο 35 παρ. 3 του ν. 4280/2014, την αριθμ. 1735/11-11-1981 απόφαση Νομάρχη Μεσσηνίας (ΦΕΚ 82/τ.Δ' /8-2-1982) ως προς την έκταση εμβαδού 42.293,00 τ.μ. (σαράντα δύο χιλιάδων και διακοσίων ενενήντα τριών τετραγωνικών μέτρων), στη θέση «Πυργάτσα - Μώραινα», Τοπικής Κοινότητας Φιλιατρών, Δημοτικής Ενότητας Φιλιατρών, του Δήμου Τριφυλίας, Νομού

Μεσσηνίας η οποία περιγράφεται με στοιχεία 1, 2, 3, 4, 5,....35, 36, 37, 1 και απεικονίζεται στο από 18-11-2019 τοπογραφικό διάγραμμα με κλίμακα 1:2.000 που συντάξε η δασοπόνος του Δασαρχείου Κυπαρισσίας Γιαννούλα Σταθοπούλου και το οποίο συνοδεύει της απόφασής μας, επειδή: α) η εν λόγω έκταση είχε ανέκαθεν αγροτική μορφή πριν και μετά την εκδήλωση της πυρκαγιάς το έτος 1981 και ως εκ τούτου δε υπάγεται στις διατάξεις και τους περιορισμούς της δασικής, νομοθεσίας και β), δεν εντοπίζεται και δεν περιγράφεται με ακρίβεια στο συνημμένο στην ανωτέρω απόφαση, τοπογραφικό διάγραμμα.

Έχει όρια:

Ανατολικά: Αναδασωτέα δημόσια δασική έκταση (αριθμ. 1735/11-11-1981 απόφαση Ν. Μεσσηνίας).

Δυτικά: Αναδασωτέα δημόσια δασική έκταση (αριθμ. 1735/11-11-1981 απόφαση Ν. Μεσσηνίας).

Βόρεια: Αναδασωτέα δημόσια δασική έκταση (αριθμ. 1735/11-11-1981 απόφαση Ν. Μεσσηνίας).

Νότια: Αναδασωτέα δημόσια δασική έκταση (αριθμ. 1735/11-11-1981 απόφαση Ν. Μεσσηνίας).

Από την εφαρμογή των κανονιστικών διατάξεων της απόφασης αυτής δεν προκαλείται δαπάνη εις βάρος του κρατικού προϋπολογισμού σύμφωνα με το άρθρο 90 του π.δ. 63/2005 «Κωδικοποίηση νομοθεσίας για την Κυβέρνηση και τα Κυβερνητικά όργανα» (ΦΕΚ 98/τ.Α' /2005).

Για την υπόλοιπη έκταση παραμένει σε ισχύ η αριθμ. 1735/11-11-1981 απόφαση Νομάρχη Μεσσηνίας

Η απόφαση αυτή να δημοσιευθεί στην Εφημερίδα της Κυβερνήσεως.

Πάτρα, 24 Ιανουαρίου 2020

Ο Συντονιστής

Αποκεντρωμένης Διοίκησης

ΝΙΚΟΛΑΟΣ ΠΑΠΑΘΕΟΔΩΡΟΥ



Αριθμ. 11295 (2)

**Κήρυξη ως αναδασωτέας έκτασης δασικού χαρακτήρα εμβαδού 529,00 τετραγωνικών μέτρων στη θέση «Φακίστρες», Τοπικής Κοινότητας Καλογερεσίου, Δημοτικής Ενότητας Τριπύλας, Δήμου Τριφυλίας, Νομού Μεσσηνίας.**

Ο ΣΥΝΤΟΝΙΣΤΗΣ  
ΑΠΟΚΕΝΤΡΩΜΕΝΗΣ ΔΙΟΙΚΗΣΗΣ  
ΠΕΛΟΠΟΝΝΗΣΟΥ,  
ΔΥΤΙΚΗΣ ΕΛΛΑΔΑΣ ΚΑΙ ΙΟΝΙΟΥ

Έχοντας υπόψη:

1. Τις διατάξεις των άρθρων 24 παρ. 1 και 11 7 παρ. 3 του Συντάγματος.
2. Τις διατάξεις του άρθρου 90 του π.δ. 63/2005 «Κωδικοποίηση νομοθεσίας για την Κυβέρνηση και τα Κυβερνητικά όργανα» (ΦΕΚ 98/τ.Α'/2005).
3. Τις διατάξεις των άρθρων 6 και 280 του ν. 3852/2010 «Νέα Αρχιτεκτονική της Αυτοδιοίκησης και της Αποκεντρωμένης Διοίκησης - Πρόγραμμα Καλλικράτης» (ΦΕΚ87/τ.Α'/2010).
4. Τις διατάξεις του π.δ. 139/2010 «Οργανισμός της Αποκεντρωμένης Διοίκησης Πελοποννήσου, Δυτικής Ελλάδας και Ιονίου» (ΦΕΚ 232/τ.Α'/2010).
5. Τις διατάξεις των άρθρων 28 και 28Α του ν. 4325/2015 (ΦΕΚ 47Α'/2015) «Εκδημοκρατισμός της Διοίκησης - Καταπολέμηση Γραφειοκρατίας και Ηλεκτρονική Διακυβέρνηση. Αποκατάσταση αδικιών και άλλες διατάξεις».
6. Την αριθμ. 15870/15-5-2017 απόφαση Υπ. Εσωτερικών (ΦΕΚ 250 Υ.Ο.Δ.Δ./2017) «Διορισμός του Νικολάου Παπαθεοδώρου του Αγγελάκη ως Συντονιστή της Αποκεντρωμένης Διοίκησης Πελοποννήσου, Δυτικής Ελλάδας και Ιονίου».
7. Τις διατάξεις του ν. 3208/2003 (ΦΕΚ 303/τ.Α'/2003).
8. Τις διατάξεις του ν.998/1979 «Περί προστασίας των δασών κ.λπ.» (ΦΕΚ 289/τ.Α'/1979) και ειδικότερα:
  - α) του άρθρου 41 παρ. 1 και 3
  - β) του άρθρου 38 παρ. 1 όπως αντικαταστάθηκε από το άρθρο 35 παρ. 1 του ν. 4280/2014 [ΦΕΚ 159/τ.Α'/2014] και από το άρθρο 32 του ν. 4342/2015 [ΦΕΚ 143/τ.Α'/2015] και ισχύει και
  - γ) του άρθρου 70 παρ. 3, όπως αντικαταστάθηκε από το άρθρο 1 παρ. 1 5 του ν. 3208/2003 [ΦΕΚ 303/τ.Α'/2003] και ισχύει.
9. Τις διαταγές του Υπουργείου Γεωργίας:
  - α) 1 60417/1180/8-7-1980
  - β) 1 82447/3049/24-9-1980.
10. Την αριθμ. 221525/4195/21-9-2011 διαταγή Υπ.Π.Ε.Κ.Α. (ΑΔΑ:4Α8Η0-ΙΔΩ).

11. Το αριθμ. 153373/441/22-2-2017 έγγραφο Υπ.Π.ΕΝ. (ΑΔΑ:61ΤΗ4653Π8-Ω7Θ) «Περιοχές κηρυγμένων αναδασωτέων εκτάσεων στους αναρτημένους δασικούς χάρτες».

12. Την αριθμ. 3840/20-11-2019 πρόταση του Δασαρχείου Κυπαρισσίας περί κηρύξεως αναδασωτέας, της αναφερομένης στο θέμα έκτασης, αποφασίζουμε:

Κηρύσσουμε ως αναδασωτέα, με σκοπό την προστασία για την επαναδημιουργία της δασικής βλάστησης, αποτελούμενη από άτομα πουρναριού, σφενταμιού, δρυός, αγκορτσιάς και αφάνας, και που καταστράφηκε από πυρκαγιά που εκδηλώθηκε την 3-9-2019, την έκταση δασικού χαρακτήρα εμβαδού πεντακοσίων είκοσι εννέα τετραγωνικών μέτρων (529,00 τ.μ.), που βρίσκεται στη θέση «Φακίστρες», Τοπικής Κοινότητας Καλογερεσίου, Δημοτικής Ενότητας Τριπύλας, Δήμου Τριφυλίας του Νομού Μεσσηνίας που προσδιορίζεται από τα σημεία 1,2,3,4,5,6,7,8,9,10,11,1 και έχει όρια:

Ανατολικά: Δημόσια δασική έκταση - δημόσιο δάσος.

Δυτικά: Δημοτική οδός «ΚΥΠΑΡΙΣΣΙΑ - ΚΑΛΟΓΕΡΕΣΙ».

Βόρεια: Δημόσια δασική έκταση - δημόσιο δάσος.

Νότια: Δημόσια δασική έκταση - δημόσιο δάσος και αγρό φερομ. ιδιοκτησίας Κωνσταντίνου Αναγνωστόπουλου.

Όπως φαίνεται στο από 8-11-2019 συνημμένο τοπογραφικό διάγραμμα κλίμακας 1:500 που συντάχθηκε από την Δασοπύλο του Δασαρχείου Κυπαρισσίας Ευγενία Αλεξανδροπούλου και εντοπίζεται στο απόσπασμα Φ.Χ. «Μελιγαλάς» κλίμακας 1:50.000 και αποτελεί αναπόσπαστο μέρος της απόφασης αυτής, προβλέπεται φυσική αναγέννηση της δασικής βλάστησης που καταστράφηκε.

Άσκηση αίτησης ακύρωσης κατά αυτής κατατίθεται ενώπιον του (οικείου) Τριμελούς Εφετείου εντός εξήντα (60) ημερών από την επομένη της δημοσίευσης ή της κοινοποίησής της.

Από την εφαρμογή των κανονιστικών διατάξεων της απόφασης αυτής δεν προκαλείται δαπάνη σε βάρος του κρατικού προϋπολογισμού σύμφωνα με το άρθρο 90 του π.δ.63/2005 «Κωδικοποίηση νομοθεσίας για την Κυβέρνηση και τα Κυβερνητικά όργανα» (ΦΕΚ 98/τ.Α'/2005).

Η απόφαση αυτή να δημοσιευθεί στην Εφημερίδα της Κυβερνήσεως

Πάτρα, 24 Ιανουαρίου 2020

Ο Συντονιστής  
Αποκεντρωμένης Διοίκησης  
ΝΙΚΟΛΑΟΣ ΠΑΠΑΘΕΟΔΩΡΟΥ

**ΣΧΕΔΙΑΓΡΑΜΜΑ**

Αναδασωτέο Δημόσιο δάσους εμβαδού μηδέν στρεμμάτων και πεντακοσίων είκσι ενέα χιλιοστών (0,529), κειμένου στη θέση "Φακίτρες", περιφέρειας Τοπικής Κοινότητας Καλογεραίου της Δημοτικής Ενότητας Τριπύλης του Δήμου Τριφυλίας, λόγω πυρκαγιάς.

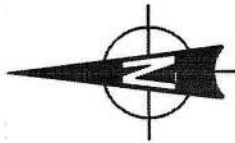
ΥΠΟΜΝΗΜΑ

Κλίμακα: 1:500  
 (1.2... 11.1): Αναδασωτέο Δημόσιο δάσος εμβαδού μηδέν στρεμμάτων και πεντακοσίων είκσι ενέα χιλιοστών (0,529).

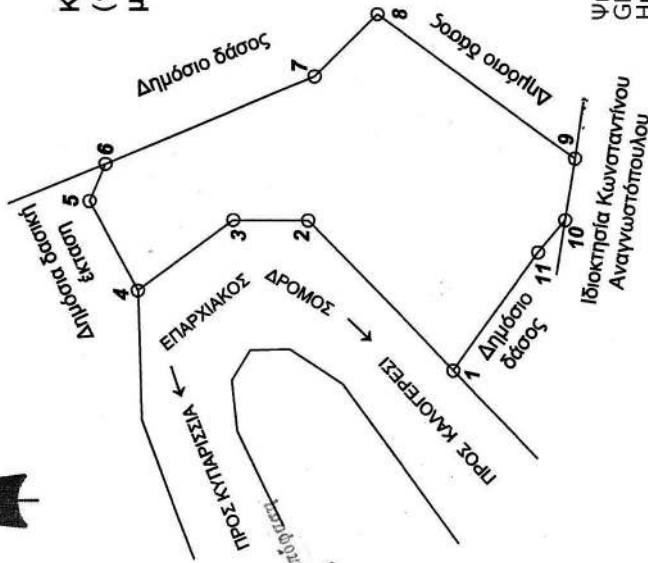
ΣΥΝΤΕΤΑΓΜΕΝΕΣ ΕΓΣΑ '87

1:	X=306351.50	Y=4117867.82
2:	X=306363.52	Y=4117879.52
3:	X=306363.55	Y=4117885.51
4:	X=306357.84	Y=4117893.16
5:	X=306365.07	Y=4117896.99
6:	X=306368.04	Y=4117895.74
7:	X=306375.00	Y=4117879.00
8:	X=306380.00	Y=4117874.00
9:	X=306368.51	Y=4117858.07
10:	X=306363.58	Y=4117858.85
11:	X=306361.00	Y=4117861.00

**ΕΘΝΙΚΟ ΤΥΠΟΓΡΑΦΕΙΟ**  
 Για τεχνικούς λόγους στο σχεδιάγραμμα, από το ηλεκτρονικό αρχείο, έγινε σμίκρυνση κατά ποσοστό **83%**



ΑΠΟΣΠΑΣΜΑ ΧΑΡΤΗ Γ.Υ.Σ.  
 Κλίμακας 1:50000  
 Έτους εκδόσεως: 1977  
 ΦΥΛΙΟ ΧΑΡΤΗ: ΜΕΛΙΓΑΛΑΣ  
 → ■ ενδεικτική θέση αναδασωτέας



Ψηφιακά υπογεγραμμένο από DIMITRIOS GEORGAKOPOYLOS  
 Ημερομηνία: 2020.01.24 08:30:24 CET

ΑΡΧΕΙΟ ΣΤΗΝ ΟΡΘΗ: 1055/2020  
 ΣΥΝΤΑΚΤΗΡΙΑ ΑΠΟΚΕΝΤΡΩΜΕΝΗΣ ΔΙΟΙΚΗΣΗΣ ΔΕΛΤΑ  
 Πελοπόννησος Δ/τ. Εκδόσεως & Ιονίου  
 Κατεβόνησι Δασών Μεσσηνίας

- Κυπαρισσία 8-11-2019  
 Η Συντάκτρια  
 ΤΥ  
 Ευγενία Αλεξανδροπούλου  
 Δασοπόνος
- Καλαμάτα 28.11-2019  
 Ο Διπλής Δασών Μεσσηνίας  
 ΤΥ  
 Γεώργιος Σωτηρόπουλος  
 Δασολόγος
- Πάτρα 24-1-2020  
 Ο Συντονιστής της Αποκεντρωμένης  
 Διοίκησης Πελοποννήσου Δυτικής  
 Ελλάδας και Ιονίου  
 ΤΥ  
 Νικόλαος Παπαθεοδώρου
- Θεσσαλονίκη  
 Κυπαρισσία 20-11-2019  
 Ο Δασάρχης Κυπαρισσίας  
 ΤΥ  
 Νικόλαος Χριστοδούλου  
 Δασολόγος

Αριθμ. 245797

(3)

**Κήρυξη ως αναδασωτέας έκτασης εμβαδού τεσσάρων κόμματα εκατόν σαράντα επτά (4,147) στρεμ., στη θέση «Κούρτη Χαλικούνα», Κοινότητας Αγίου Ματθαίου, Δημοτικής Ενότητας Μελιτειών, Δήμου Νότιας Κέρκυρας.**

Ο ΣΥΝΤΟΝΙΣΤΗΣ  
ΑΠΟΚΕΝΤΡΩΜΕΝΗΣ ΔΙΟΙΚΗΣΗΣ  
ΠΕΛΟΠΟΝΝΗΣΟΥ,  
ΔΥΤΙΚΗΣ ΕΛΛΑΔΑΣ ΚΑΙ ΙΟΝΙΟΥ

Έχοντας υπόψη:

Τις διατάξεις:

1. Του άρθρου 24 παρ.1 και άρθρου 117 παρ. 3 του Συντάγματος.

2. Του ν.3200/1955 (ΦΕΚ Α' /97/23-4-1955) περί διοίκησης αποκέντρωσης όπως τροποποιήθηκε και συμπληρώθηκε μεταγενέστερα με το ν.δ. 532/1970 (ΦΕΚ Α' /103/5-5-1970) και με το άρθρο 28ο του ν.3852/2010 (ΦΕΚ Α' /87/7-6- 2010).

3. Του π.δ.139/27-12-2010 (ΦΕΚ Α' /232/27-12-2010) «περί Οργανισμού της Αποκεντρωμένης Διοίκησης Πελοποννήσου, Δυτικής Ελλάδας και Ιονίου».

4. Του ν.998/1979 (ΦΕΚ Α' /289/29-12-1979) «περί προσαρτίας των δασών κ.τλ.» και ειδικότερα:

α) του άρθρου 41 παρ. ι

β) του άρθρου 38 παρ. ι όπως τροποποιήθηκαν μέχρι σήμερα.

5. Του ν.3208/2003(ΦΕΚ Α' /303/24-12-2003) και του ν.3818/2010 (ΦΕΚ Α' /17/16-10-2010) και του ν.4280/2014 (ΦΕΚ Α' /159/8-8-2014).

6. Τις διαταγές του Υπουργείου Γεωργίας: α) 160417/1180/8-7-1980, β) 182447/ 3049/24-9-1980.

7. Των άρθρων 28 και 28 Α του ν.4325/2015 (ΦΕΚ Α' 47) «Εκδημοκρατισμός της Διοίκησης - Καταπολέμηση Γραφειοκρατίας και Ηλεκτρονική Διακυβέρνηση. Αποκατάσταση αδικιών και άλλες διατάξεις».

8. Της αριθμ. 15870/15-5-2017 απόφασης του Υπουργού Εσωτερικών περί διορισμού του Νικολάου Παπαθεοδώρου του Αγγελάκη ως Συντονιστή της Αποκεντρωμένης Διοίκησης Πελοποννήσου, Δυτικής Ελλάδας και Ιονίου (ΦΕΚ τ.Υ.Ο.Δ.Δ. 250/26-5-2017).

9. Την αριθμ.15644/1520/1-3-2011 απόφαση Γ.Γ. Αποκεντρωμένης Διοίκησης Πελοποννήσου, Δυτικής Ελλάδας και Ιονίου με θέμα «Παράταση προθεσμίας κήρυξης εκτάσεων ως αναδασωτέων».

10. Την αριθμ. οικ. 247364/1-11-2019 πρόταση της Δ/νσης Δασών Κέρκυρας σχετικά με την κήρυξη ως αναδασωτέας της αναφερόμενης στο θέμα έκτασης.

11. Το γεγονός ότι δεν προκαλείται δαπάνη στον κρατικό προϋπολογισμό, αποφασίζουμε:

Κηρύσσουμε ως αναδασωτέα την παραπάνω δασικού χαρακτήρα έκταση, εμβαδού τεσσάρων κόμματα εκατόν σαράντα επτά (4447) στρεμμάτων, στη θέση «Κούρτη Χαλικούνα», Κοινότητας Αγίου Ματθαίου, Δ.Ε. Μελιτειών, Δήμου Νότιας Κέρκυρας, όπως απεικονίζεται με στοιχεία (1, 2, 3, ..., 24, 1) στο προσαρτημένο στην παρούσα απόφαση μας Τοπογραφικό Διάγραμμα και έχει όρια:

ΒΟΡΕΙΑ: Δασικού χαρακτήρα έκταση και αναδασωτέα έκταση.

ΝΟΤΙΑ: Δασικού χαρακτήρα έκταση.

ΑΝΑΤΟΛΙΚΑ: Ζώνη δασικής βλάστησης και νεαρό ελαιόκτημα.

ΔΥΤΙΚΑ: Ζώνη παραλίας και θάλασσα.

Σκοπός της κήρυξης της ανωτέρω έκτασης ως αναδασωτέας είναι η διατήρηση του δασικού χαρακτήρα αυτής, ο αποκλεισμός διάθεσης της για άλλη χρήση και η αποκατάσταση της καταστραφείσας, από εκχέρωση, δασικής βλάστησης, αποτελούμενης από σχίνο, μυρτιά, δρυ (αριάς), πουρνάρι η οποία διαπιστώθηκε την 15-10-2019.

Κατά της απόφασης αυτής μπορεί να ασκηθεί αίτηση ακύρωσης από κάθε φυσικό ή νομικό πρόσωπο, που έχει έννομο συμφέρον εντός εξήντα ημερών από την επόμενη της δημοσίευσής της ή από της κοινοποιήσεώς της ενώπιον του τριμελούς Διοικητικού Εφετείου Ιωαννίνων.

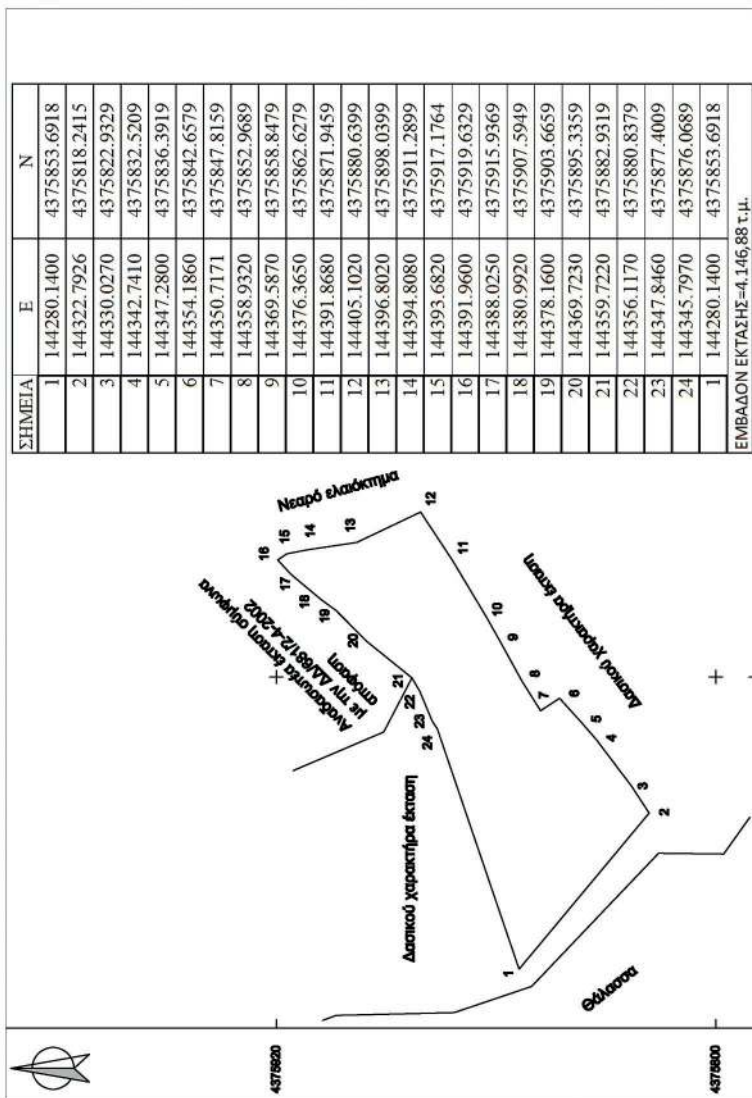
Η απόφαση αυτή να δημοσιευθεί στην Εφημερίδα της Κυβερνήσεως.

Πάτρα, 5 Δεκεμβρίου 2019

Ο Συντονιστής  
Αποκεντρωμένης Διοίκησης  
ΝΙΚΟΛΑΟΣ ΠΑΠΑΘΕΟΔΩΡΟΥ

### ΤΟΠΟΓΡΑΦΙΚΟ ΔΙΑΓΡΑΜΜΑ

Αναδασωτέας έκτασης, συνολικού εμβαδού 4,147 στρεμ., στη θέση "Κούρτη-Χαλικούνα", Κοινότητα Αγίου Μπαθάλου Δ.Ε. Μελετιέων, Δήμου Νότιας Κέρκυρας, Π.Ε. Κέρκυρας.  
Κλίμακα 1: 1200



#### ΥΠΟΜΝΗΜΑ

Εμβαδόν (1,2,3,...,23,24,1) = 4,147 στρεμ. (4,146,88 τ.μ.)

ΚΕΡΚΥΡΑ, 30/10/2019  
ΟΙ ΣΥΝΤΑΚΤΕΣ

ΚΑΤΣΑΡΟΥ ΠΟΛΥΞΕΝΗ  
ΔΑΣΟΛΟΓΟΣ

ΚΡΗΤΙΚΟΥ ΖΑΪΡΑ-ΑΙΚΑΤΕΡΙΝΗ  
ΔΑΣΟΛΟΓΟΣ

Οι συνταγμένες του καναβού αναφέρονται στο γεωδαιτικό σύστημα αναφοράς ΕΥΣΑ '87

ΚΕΡΚΥΡΑ 4-11-2019

Με Ε.Σ.

Η Αναπληρώτρια Προστασιμένη της Δίωξης Δασών Κέρκυρας

ΚΡΗΚΗ-ΓΑΤΣΟΥΛΗ ΟΛΓΑ  
ΔΑΣΟΛΟΓΟΣ ΜΕ Α' ΒΑΘΜΟ

### ΧΑΡΤΗΣ ΠΡΟΣΑΝΑΤΟΛΙΣΜΟΥ

ΚΛΙΜΑΚΑ 1:20.000



Το παρόν σχέδιο στη με αριθμό 246787/6-12-2019 απόφαση του ΣΥΝΤΟΝΙΣΤΗ Α.Δ.Π.Δ.Ε.Μ.

Θέση έκτασης που κηρύσσεται ως αναδασωτέα

**ΕΘΝΙΚΟ ΤΥΠΟΓΡΑΦΕΙΟ**  
Για τεχνικούς λόγους στο σχεδιάγραμμα, από το ηλεκτρονικό αρχείο, έγινε μίκρυνση κατά ποσοστό **58%**

Ψηφιακά υπογεγραμμένο από ΖΑΪΡΑ-ΑΙΚΑΤΕΡΙΝΗ ΚΡΗΤΙΚΟΥ Ημερομηνία:

ΠΑΤΡΑ 5-12-2019  
Ο ΣΥΝΤΟΝΙΣΤΗΣ  
ΑΠΟΚΕΝΤΡΩΜΕΝΗΣ ΔΙΟΙΚΗΣΗΣ  
ΠΕΛΟΥΣ-ΔΥΤΙΚΗΣ ΕΛΛΑΔΑΣ & ΙΟΝΙΟΥ

ΝΙΚΟΛΑΟΣ ΠΑΠΑΘΕΟΔΩΡΟΥ



## ΕΘΝΙΚΟ ΤΥΠΟΓΡΑΦΕΙΟ

Το Εθνικό Τυπογραφείο αποτελεί δημόσια υπηρεσία υπαγόμενη στην Προεδρία της Κυβέρνησης και έχει την ευθύνη τόσο για τη σύνταξη, διαχείριση, εκτύπωση και κυκλοφορία των Φύλλων της Εφημερίδας της Κυβερνήσεως (ΦΕΚ), όσο και για την κάλυψη των εκτυπωτικών - εκδοτικών αναγκών του δημοσίου και του ευρύτερου δημόσιου τομέα (ν. 3469/2006/Α' 131 και π.δ. 29/2018/Α' 58).

### 1. ΦΥΛΛΟ ΤΗΣ ΕΦΗΜΕΡΙΔΑΣ ΤΗΣ ΚΥΒΕΡΝΗΣΕΩΣ (ΦΕΚ)

- Τα **ΦΕΚ σε ηλεκτρονική μορφή** διατίθενται δωρεάν στο **www.et.gr**, την επίσημη ιστοσελίδα του Εθνικού Τυπογραφείου. Όσα ΦΕΚ δεν έχουν ψηφιοποιηθεί και καταχωριστεί στην ανωτέρω ιστοσελίδα, ψηφιοποιούνται και αποστέλλονται επίσης δωρεάν με την υποβολή αίτησης, για την οποία αρκεί η συμπλήρωση των αναγκαίων στοιχείων σε ειδική φόρμα στον ιστότοπο **www.et.gr**.

- Τα **ΦΕΚ σε έντυπη μορφή** διατίθενται σε μεμονωμένα φύλλα είτε απευθείας από το Τμήμα Πωλήσεων και Συνδρομητών, είτε ταχυδρομικά με την αποστολή αιτήματος παραγγελίας μέσω των ΚΕΠ, είτε με ετήσια συνδρομή μέσω του Τμήματος Πωλήσεων και Συνδρομητών. Το κόστος ενός ασπρόμαυρου ΦΕΚ από 1 έως 16 σελίδες είναι 1,00 €, αλλά για κάθε επιπλέον οκτασέλιδο (ή μέρος αυτού) προσαυξάνεται κατά 0,20 €. Το κόστος ενός έγχρωμου ΦΕΚ από 1 έως 16 σελίδες είναι 1,50 €, αλλά για κάθε επιπλέον οκτασέλιδο (ή μέρος αυτού) προσαυξάνεται κατά 0,30 €. Το τεύχος Α.Σ.Ε.Π. διατίθεται δωρεάν.

#### • Τρόποι αποστολής κειμένων προς δημοσίευση:

Α. Τα κείμενα προς δημοσίευση στο ΦΕΚ, από τις υπηρεσίες και τους φορείς του δημοσίου, αποστέλλονται ηλεκτρονικά στη διεύθυνση **webmaster.et@et.gr** με χρήση προηγμένης ψηφιακής υπογραφής και χρονοσήμανσης.

Β. Κατ' εξαίρεση, όσοι πολίτες δεν διαθέτουν προηγμένη ψηφιακή υπογραφή μπορούν είτε να αποστέλλουν ταχυδρομικά, είτε να καταθέτουν με εκπρόσωπό τους κείμενα προς δημοσίευση εκτυπωμένα σε χαρτί στο Τμήμα Παραλαβής και Καταχώρισης Δημοσιευμάτων.

- Πληροφορίες, σχετικά με την αποστολή/κατάθεση εγγράφων προς δημοσίευση, την ημερήσια κυκλοφορία των Φ.Ε.Κ., με την πώληση των τευχών και με τους ισχύοντες τιμοκαταλόγους για όλες τις υπηρεσίες μας, περιλαμβάνονται στον ιστότοπο (**www.et.gr**). Επίσης μέσω του ιστότοπου δίδονται πληροφορίες σχετικά με την πορεία δημοσίευσης των εγγράφων, με βάση τον Κωδικό Αριθμό Δημοσιεύματος (ΚΑΔ). Πρόκειται για τον αριθμό που εκδίδει το Εθνικό Τυπογραφείο για όλα τα κείμενα που πληρούν τις προϋποθέσεις δημοσίευσης.

### 2. ΕΚΤΥΠΩΤΙΚΕΣ - ΕΚΔΟΤΙΚΕΣ ΑΝΑΓΚΕΣ ΤΟΥ ΔΗΜΟΣΙΟΥ

Το Εθνικό Τυπογραφείο ανταποκρινόμενο σε αιτήματα υπηρεσιών και φορέων του δημοσίου αναλαμβάνει να σχεδιάσει και να εκτυπώσει έντυπα, φυλλάδια, βιβλία, αφίσες, μπλοκ, μηχανογραφικά έντυπα, φακέλους για κάθε χρήση, κ.ά.

Επίσης σχεδιάζει ψηφιακές εκδόσεις, λογότυπα και παράγει οπτικοακουστικό υλικό.

**Ταχυδρομική Διεύθυνση:** Καποδιστρίου 34, τ.κ. 10432, Αθήνα

Ιστότοπος: **www.et.gr**

**ΤΗΛΕΦΩΝΙΚΟ ΚΕΝΤΡΟ:** 210 5279000 - fax: 210 5279054

Πληροφορίες σχετικά με την λειτουργία του ιστότοπου: **helpdesk.et@et.gr**

#### ΕΞΥΠΗΡΕΤΗΣΗ ΚΟΙΝΟΥ

**Πωλήσεις - Συνδρομές:** (Ισόγειο, τηλ. 210 5279178 - 180)

**Πληροφορίες:** (Ισόγειο, Γρ. 3 και τηλεφ. κέντρο 210 5279000)

**Παραλαβή Δημ. Ύλης:** (Ισόγειο, τηλ. 210 5279167, 210 5279139)

Αποστολή ψηφιακά υπογεγραμμένων εγγράφων προς δημοσίευση στο ΦΕΚ: **webmaster.et@et.gr**

**Ωράριο για το κοινό:** Δευτέρα ως Παρασκευή: 8:00 - 13:30

Πληροφορίες για γενικό πρωτόκολλο και αλληλογραφία: **grammateia@et.gr**

**Πείτε μας τη γνώμη σας,**

για να βελτιώσουμε τις υπηρεσίες μας, συμπληρώνοντας την ειδική φόρμα στον ιστότοπό μας.

