



# ΕΦΗΜΕΡΙΔΑ ΤΗΣ ΚΥΒΕΡΝΗΣΕΩΣ ΤΗΣ ΕΛΛΗΝΙΚΗΣ ΔΗΜΟΚΡΑΤΙΑΣ

14 Φεβρουαρίου 2018

ΤΕΥΧΟΣ ΤΕΤΑΡΤΟ

Αρ. Φύλλου 59

## ΠΕΡΙΕΧΟΜΕΝΑ

### ΑΠΟΦΑΣΕΙΣ

- 1 Μερική ανάκληση της υπ' αριθ. 2054/7-11-1989 (Φ.Ε.Κ. 705/Δ'/1989) απόφασης Νομάρχης Κορινθίας, με την οποία κηρύχθηκε ως «αναδασωτέα» λόγω πυρκαγιάς, έκταση συνολικού εμβαδού 17.460 στρεμμάτων, στη θέση «Βαγιάς - Λιθάρι κ.λπ.» των Κοινοτήτων Πιτσών - Λουτρού - Κορφιώτισσας - Καμαρίου - Αμφιθέας - Πελλήνης - Ρίζας - Ξυλοκάστρου - Καρυωτικών - Γελινιατικών - Ζεμένου και Θαλερού Νομού Κορινθίας, ως προς επιφάνεια εμβαδού 7.389,57 τετρ. μέτρων, στη θέση «Βωρό» της Τ.Κ. Κορφιώτισσας, του Δήμου Ξυλοκάστρου - Ευρωστίνης, Π.Ε. Κορινθίας.
- 2 Κήρυξη εκτάσεως ως αναδασωτέας, εμβαδού 1.818,47 τ.μ. στη θέση «Αγριλιά» Τ.Κ. Βασιλικού, ΔΕ Φαρρών, Δήμου Ερυμάνθου, Π.Ε. Αχαΐας.
- 3 Κήρυξη ως αναδασωτέου δημοσίου δάσους εμβαδού 2.893,00 τετραγωνικών μέτρων στη θέση «Μποσμποντίνια», Τοπικής Κοινότητας Βρυσών, Δημοτικής Ενότητας Κυπαρισσίας, Δήμου Τριφυλίας, Νομού Μεσσηνίας.

## ΑΠΟΦΑΣΕΙΣ

Αριθμ. 18270

(1)

Μερική ανάκληση της υπ' αριθ. 2054/7-11-1989 (Φ.Ε.Κ. 705/Δ'/1989) απόφασης Νομάρχης Κορινθίας, με την οποία κηρύχθηκε ως «αναδασωτέα» λόγω πυρκαγιάς, έκταση συνολικού εμβαδού 17.460 στρεμμάτων, στη θέση «Βαγιάς - Λιθάρι κ.λπ.» των Κοινοτήτων Πιτσών - Λουτρού - Κορφιώτισσας - Καμαρίου - Αμφιθέας - Πελλήνης - Ρίζας - Ξυλοκάστρου - Καρυωτικών - Γελινιατικών - Ζεμένου και Θαλερού Νομού Κορινθίας, ως προς επιφάνεια εμβαδού 7.389,57 τετρ. μέτρων, στη θέση «Βωρό» της Τ.Κ. Κορφιώτισσας, του Δήμου Ξυλοκάστρου - Ευρωστίνης, Π.Ε. Κορινθίας.

Ο ΣΥΝΤΟΝΙΣΤΗΣ ΑΠΟΚΕΝΤΡΩΜΕΝΗΣ  
ΔΙΟΙΚΗΣΗΣ ΠΕΛΟΠΟΝΝΗΣΟΥ,  
ΔΥΤΙΚΗΣ ΕΛΛΑΔΑΣ ΚΑΙ ΙΟΝΙΟΥ

Έχοντας υπόψη:

1. Τις διατάξεις:

α) Του ν. 2503/1997 «Διοίκηση, οργάνωση, στελέχωση της Περιφέρειας, ρύθμιση θεμάτων για την Τοπική Αυτοδιοίκηση και άλλες διατάξεις» (Α' 157).

β) Του ν. 3200/1955 «Περί διοικητικής αποκέντρωσης» (Α' 97) όπως τροποποιήθηκε και συμπληρώθηκε με το ν.δ. 532/1970 (Α' 103) και μεταγενέστερες διατάξεις.

γ) Των άρθρων 6 και 280 του ν. 3852/2010 (Φ.Ε.Κ. 87/7-6-2010 τ.Α') «Νέα αρχιτεκτονική της Αυτοδιοίκησης και της Αποκεντρωμένης Διοίκησης - Πρόγραμμα Καλλικράτης».

δ) Του π.δ. 139/2010 (Φ.Ε.Κ. 232/27-12-2010 τ.Α') «Οργανισμός της Αποκεντρωμένης Διοίκησης Πελοποννήσου - Δυτικής Ελλάδας και Ιονίου».

2. Την υπ' αριθ. 40/29-12-2010 (Φ.Ε.Κ. 247/31-12-2010 τ.Α') πράξη του Υπουργικού Συμβουλίου περί διαπίστωσης της παύσης εκ του Νόμου των Γενικών Γραμματέων των Περιφερειών και διορισμού Γενικών Γραμματέων στις Αποκεντρωμένες Διοικήσεις του Κράτους.

3. Την υπ' αριθ. 4 της 6.2.2015 (Φ.Ε.Κ. 24/Α' /2015) πράξη του Υπουργικού Συμβουλίου, περί αποδοχής παραιτήσεων των Γενικών Γραμματέων των Αποκεντρωμένων Διοικήσεων της Χώρας και το άρθρο 56 του ν. 4257/2014 (Φ.Ε.Κ. 93/Α' /14-4-14) περί αναπλήρωσής τους.

4. Τα άρθρα 28 και 28Α του ν.4325/2015 (ΦΕΚ Α' 47) «Εκδημοκρατισμός της Διοίκησης – Καταπολέμηση Γραφειοκρατίας και Ηλεκτρονική Διακυβέρνηση. Αποκατάσταση αδικιών και άλλες διατάξεις».

5. Την αριθμ. 15870/15-5-2017 απόφαση του Υπουργού Εσωτερικών περί διορισμού του Νικολάου Παπαθεοδώρου του Αγγελάκη ως Συντονιστή της Αποκεντρωμένης Διοίκησης Πελοποννήσου, Δυτικής Ελλάδας και Ιονίου (ΦΕΚ τ. ΥΟΔΔ 250/26-5-2017).

6. Τις διατάξεις του ν. 998/79 (Φ.Ε.Κ. 289/Α' /1979) «Περί προστασίας των δασών και των δασικών εν γένει εκτάσεων της χώρας», όπως έχουν τροποποιηθεί και ισχύουν σήμερα και συγκεκριμένα της παρ. 4 άρθρου 44, όπως προστέθηκε με το άρθρο 36 του ν. 3698/2008 και αντικαταστάθηκε με την παρ. 3 άρθρου 35 του ν. 4280/2014 (Φ.Ε.Κ. 159/Α' /2014) «Περιβαλλοντική αναβάθμιση και ιδιωτική πολεοδόμηση - Βιώσιμη ανάπτυξη οικισμών - Ρυθμίσεις δασικής νομοθεσίας και άλλες διατάξεις».

7. Την υπ' αριθ. 160417/1180/8-7-1980 βασική Εγκύκλιο Δ/γής του Υπουργείου Γεωργίας, με την οποία παρέχονται οδηγίες για τις αναδασωτέες εκτάσεις.

8. Την υπ' αριθ. 105545/534/1-9-2014 Δ/γής του Υ.Π.Ε.Κ.Α. «Εφαρμογή άρθρου 35 ν. 4280/2014 - Φ.Ε.Κ. 159/Α' /2014».

9. Την υπ' αριθ. 117080/6353/13-11-2014 (ΑΔΑ: 77ΣΕ0-ΙΒ3) Δ/γής Υ.Π.Ε.Κ.Α. «Περί της διαδικασίας άρσης ή ανάκλησης αποφάσεων αναδάσωσης».

10. Την υπ' αριθ. 124581/2774/26-5-2015 Δ/γής Υ.Π.Α.Π.Ε.Ν. «Περί της διαδικασίας άρσης ή ανάκλησης αποφάσεων αναδάσωσης - Διευκρινίσεις».

11. Την υπ' αριθ. 2054/7-11-1989 (Φ.Ε.Κ. 705/Δ' /1989) απόφαση Νομάρχη Κορινθίας, σύμφωνα με την οποία κηρύχθηκε ως «αναδασωτέα» λόγω πυρκαγιάς, έκταση συνολικού εμβαδού 17.460 στρεμμάτων, στη θέση «Βαγιάς - Λιθάρι κ.λπ.» των Κοινοτήτων Πιτσών - Λουτρού - Κορφιώτισσας - Καμαρίου - Αμφιθέας - Πελλήνης - Ρίζας - Ξυλοκάστρου - Καρυωτικών - Γελινιατικών - Ζεμενού και Θαλερού Νομού Κορινθίας.

12. Την υπ' αριθ. 285579/13-11-2017 πρόταση του Δασαρχείου Ξυλοκάστρου, για μερική ανάκληση της υπ' αριθ. 2054/7-11-1989 (Φ.Ε.Κ. 705/Δ' /1989) ανωτέρω απόφασης Νομάρχη Κορινθίας, ως προς επιφάνεια εμβαδού 7.389,57 τετρ. μέτρων, στη θέση «Βωρό» της Τ.Κ. Κορφιώτισσας, του Δήμου Ξυλοκάστρου - Ευρωστίνης Π.Ε. Κορινθίας, όπως αποτυπώνεται με τα στοιχεία (1, 2, 3, .....28, 29, 1) στο από 13-11-2017 Τοπογραφικό Διάγραμμα κλίμακα 1:750, του Δασολόγου Δασαρχείου Ξυλοκάστρου Κων/νου Χίνου και εντοπίζεται επί αυτού σε απόσπασμα Φύλλου Χάρτη Ξυλοκάστρου, με κλίμακα 1:50.000, καθώς και την από 13-11-2017 έκθεση φωτοερμηνείας Δασολόγου Κων/νου Χίνου, με το αιτιολογικό ότι αυτή αποτελεί μη δασική έκταση (παρ. 6α άρθρου 3 του ν. 998/1979, ως ισχύει) και συμπεριλήφθηκε εκ πλάνης στην αναδασωτέα έκταση, αποφασίζουμε:

Την μερική ανάκληση της υπ' αριθ. 2054/7-11-1989 (Φ.Ε.Κ. 705/Δ' /1989) απόφασης Νομάρχη Κορινθίας, με την οποία κηρύχθηκε ως «αναδασωτέα» λόγω πυρκαγιάς, έκταση συνολικού εμβαδού 17.460 στρεμμάτων, στη θέση «Βαγιάς - Λιθάρι κ.λπ.» των Κοινοτήτων Πιτσών - Λουτρού - Κορφιώτισσας - Καμαρίου - Αμφιθέας - Πελλήνης - Ρίζας - Ξυλοκάστρου - Καρυωτικών - Γελινιατικών - Ζεμενού και Θαλερού Νομού Κορινθίας, ως προς επιφάνεια εμβαδού 7.389,57 τετρ. μέτρων, στη θέση «Βωρό» της Τ.Κ. Κορφιώτισσας, του Δήμου Ξυλοκάστρου - Ευρωστίνης Π.Ε. Κορινθίας, όπως αποτυπώνεται με τα στοιχεία (1, 2, 3...28, 29, 1) στο από 13-11-2017 Τοπογραφικό Διάγραμμα κλίμακα 1:750, του Δασολόγου Δασαρχείου Ξυλοκάστρου Κωνσταντίνου Χίνου, εντοπίζεται επί αυτού σε απόσπασμα Φύλλου Χάρτη Ξυλοκάστρου, με κλίμακα 1:50.000 και οριοθετείται με χρήση συντεταγμένων του Ε.Γ.Σ.Α. '87 ως εξής:

Σημείο 1:	X=371397.05	Y=4214919.99
" 2:	X=371387.65	Y=4214915.33
" 3:	X=371378.86	Y=4214910.15
" 4:	X=371363.07	Y=4214919.19
" 5:	X=371342.13	Y=4214924.92
" 6:	X=371325.14	Y=4214932.20
" 7:	X=371318.03	Y=4214935.51
" 8:	X=371311.02	Y=4214937.25
" 9:	X=371297.84	Y=4214943.35
" 10:	X=371290.78	Y=4214963.01
" 11:	X=371297.19	Y=4214976.38
" 12:	X=371300.59	Y=4214988.28
" 13:	X=371303.51	Y=4214998.06
" 14:	X=371306.68	Y=4215007.00
" 15:	X=371323.32	Y=4215013.11
" 16:	X=371330.17	Y=4215017.15
" 17:	X=371338.25	Y=4215011.96
" 18:	X=371344.47	Y=4215005.27
" 19:	X=371356.81	Y=4215000.51
" 20:	X=371360.86	Y=4214997.55
" 21:	X=371364.09	Y=4214994.84
" 22:	X=371369.42	Y=4214995.41
" 23:	X=371376.48	Y=4214997.04
" 24:	X=371374.90	Y=4214991.63

" 25: X=371386.78 Y=4214970.09  
" 26: X=371393.22 Y=4214957.08  
" 27: X=371397.70 Y=4214944.60  
" 28: X=371400.66 Y=4214935.19  
" 29: X=371406.24 Y=4214920.68

δεδομένου ότι αυτή αποτελεί μη δασική έκταση (παρ. 6α άρθρου 3 του ν. 998/1979, ως ισχύει), δεν υπάγεται στις διατάξεις της Δασικής Νομοθεσίας και συμπεριλή-

φθηκε στην απόφαση κήρυξης αναδασωτέας έκτασης, λόγω πλάνης περί τα πραγματικά δεδομένα.

Η απόφαση αυτή να δημοσιευθεί στην Εφημερίδα της Κυβερνήσεως.

Πάτρα, 25 Ιανουαρίου 2018

Ο Συντονιστής Αποκεντρωμένης Διοίκησης

ΝΙΚΟΛΑΟΣ ΠΑΠΑΘΕΟΔΩΡΟΥ



Αριθμ. 17512 (2)

**Κήρυξη εκτάσεως ως αναδασωτέας, εμβαδού 1.818,47 τ.μ. στη θέση «Αγριλιά» Τ.Κ. Βασιλικού, ΔΕ Φαρρών, Δήμου Ερυμάνθου, Π.Ε. Αχαΐας.**

Ο ΣΥΝΤΟΝΙΣΤΗΣ ΑΠΟΚΕΝΤΡΩΜΕΝΗΣ ΔΙΟΙΚΗΣΗΣ ΠΕΛΟΠΟΝΝΗΣΟΥ, ΔΥΤΙΚΗΣ ΕΛΛΑΔΑΣ ΚΑΙ ΙΟΝΙΟΥ

Έχοντας υπόψη:

1. Τις διατάξεις των άρθρων 24 παρ. 1 και 117 παρ. 3 του Συντάγματος της Ελλάδας.

2. Τις διατάξεις του ν. 3200/1955 «Περί διοικητικής αποκέντρωσης όπως αυτές τροποποιήθηκαν μεταγενέστερα» (Α' 97).

3. Τις διατάξεις των άρθρων 6 και 280 του ν. 3852/2010 «Νέα Αρχιτεκτονική της Αυτοδιοίκησης και της Αποκεντρωμένης Διοίκησης – Πρόγραμμα Καλλικράτης» (Α' 87).

4. Τις διατάξεις του π.δ. 139/2010 «Οργανισμός της Αποκεντρωμένης Διοίκησης Πελοποννήσου, Δυτικής Ελλάδας και Ιονίου» (Α' 232).

5. Τις διατάξεις των άρθρων 28 και 28Α του ν. 4325/2015 (ΦΕΚ 47/Α'/2015) «Εκδημοκρατισμός της Διοίκησης- Καταπολέμηση Γραφειοκρατείας και Ηλεκτρονική Διακυβέρνηση. Αποκατάσταση αδικιών και άλλες διατάξεις.

6. Την υπ' αριθμ. 15870/15-05-2017 Υπουργική απόφαση του Υπουργού Εσωτερικών περί διορισμού του Νικολάου Παπαθεοδώρου του Αγγελάκη ως Συντονιστή της Α.Δ.Π.Δ.Ε και Ι (ΦΕΚ 250/τ. Υ.Ο.Δ.Δ. 250/2017).

7. Την υπ' αριθμ. 141194/04-07-2017 (ΦΕΚ 2262/Β'/2017) απόφαση του Συντονιστή Α.Δ.Π.Δ.Ε και Ι., σχετική με «Άσκηση αρμοδιοτήτων του Συντονιστή Αποκεντρωμένης Διοίκησης Πελοποννήσου, Δυτική Ελλάδα και Ιονίου επί δασικών θεμάτων και αγροτικών υποθέσεων, παροχή εξουσιοδότησης υπογραφής αποφάσεων, εγγράφων κλπ με Εντολή Συντονιστή, στο Γενικό Διευθυντή και στους προϊσταμένους των υπηρεσιών της Γενικής Διεύθυνσης Δασών και Αγροτικών Υποθέσεων της Αποκεντρωμένης Διοίκησης Πελοποννήσου, Δυτικής Ελλάδας και Ιονίου».

8. Τις διατάξεις των άρθρων 37, 38 παρ. 1, 41 παρ. 1 και 3 του ν. 998/1979 «Περί προστασίας δασών και δασικών εν γένει εκτάσεων» (Α' 289), όπως αντικαταστάθηκαν από τις διατάξεις της παρ. 1 του άρθρου 35

του ν. 4280/2014 (Α' 159) και όπως τροποποιήθηκαν και προστέθηκαν (παρ.4 άρθρο 52 του ν. 4280/2014) με τις διατάξεις του άρθρου 32 του ν. 4342/2015 (ΦΕΚ 143/τ.Α'/2015).

9. Τις διατάξεις του άρθρου 120 του ν.1892/1990 «Για τον εκσυγχρονισμό και την ανάπτυξη και άλλες διατάξεις» (Α' 101).

10. Τις υπ' αριθ. 160417/1180/08-07-1980 και 182447/3049/24-09-1980 διαταγές του Υπουργείου Γεωργίας.

11. Την υπ' αριθμ. 267582/26-10-2017 αναφορά του Δασαρχείου Πατρών με την οποία προτείνεται η κήρυξη ως αναδασωτέας της αναφερόμενης στο θέμα έκτασης.

12. Τη σύμφωνη γνώμη της Δ/σης Δασών Αχαΐας, αποφασίζουμε:

Κηρύσσουμε ως Αναδασωτέα, με σκοπό την αποκατάσταση με φυσική αναγέννηση ή τεχνητή αναδάσωση της δασικής βλάστησης που καταστράφηκε δια πυρκαγιάς, έκταση Δημόσιου Δάσους αείφυλλων πλατύφυλλων (πρίνους, κ.λπ.) με ποσοστό κάλυψης 100%, εμβαδού 1.818,47 τ.μ. στη θέση «Αγριλιά» Τ.Κ. Βασιλικού, ΔΕ Φαρρών, Δήμου Ερυμάνθου, Π.Ε. Αχαΐας, η οποία αποτελείται από τα σημεία 1,2,3,4,5,6,7,.....19,20,1 όπως αυτά φαίνονται και περιγράφονται στο συνημμένο τοπογραφικό διάγραμμα κλίμακας 1:3000 το οποίο συνοδεύει την παρούσα και έχει όρια:

Βόρεια: Με αγροτικό δρόμο.

Νότια: Με μη δασικής μορφής έκταση.

Ανατολικά: Με δασικής μορφής έκταση.

Δυτικά: Με δασικής μορφής έκταση.

Επιτρέπεται υποβολή κατ' αυτής αίτησης ακύρωσης στο οικείο Διοικητικό Εφετείο (άρθρο 47 ν. 3900/2010 ΦΕΚ 213/τ.Α') μέσα σε προθεσμία (60) ημερών που αρχίζει από την επομένη της δημοσίευσης ή κοινοποίησής της (άρθρο 46 π.δ. 18/1989 – ΦΕΚ 8/Α').

Από τις διατάξεις της απόφασης αυτής δεν προκαλείται δαπάνη σε βάρος του Κρατικού Προϋπολογισμού.

Η απόφαση αυτή να δημοσιευθεί στην Εφημερίδα της Κυβερνήσεως.

Πάτρα, 24 Ιανουαρίου 2018

Ο Συντονιστής Αποκεντρωμένης Διοίκησης

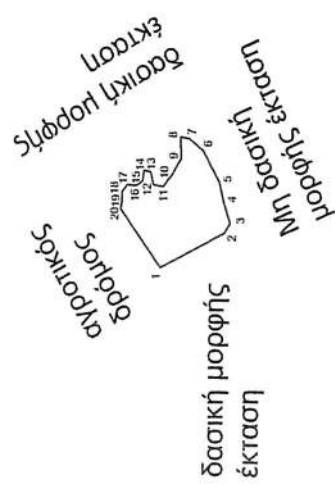
ΝΙΚΟΛΑΟΣ ΠΑΠΑΘΕΟΔΩΡΟΥ

Συνοδία 7mν αι.ο. 17512/2018 Οριστική Σ.Α.Δ.Π.Δ.Ε. Δ.Ι.

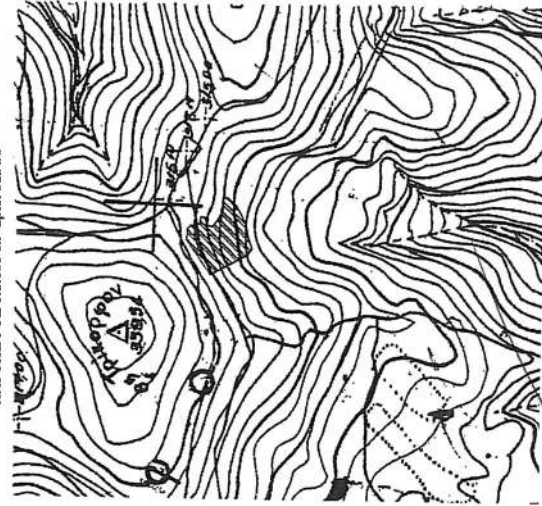
Τοπογραφικό διάγραμμα έκτασης καλυπτόμενης από αειφυλλα πλατύφυλλα (πρίνους, κ.λ.π.) σε ποσοστό 100%, συνολικού εμβαδού εμβαδού 1818,47 τ.μ. με στοιχεία 1,2,3,4,.....,18,19,20,1 που καταστράφηκε από πυρκαγιά στις 25-11-2011 στη θέση "Αγρίλιά", περιφέρειας τ.κ. Βασιλικού, Δημοτικής Ενότητας Φαρρών, Δήμου Ερυμάνθου.

ΚΑΙΜΑΚΑ 1:3000

Φ Β



ΧΑΡΤΗΣ ΓΥΣ 1:5.000 υπ' αριθ. 6234/6



**ΕΘΝΙΚΟ ΤΥΠΟΓΡΑΦΕΙΟ**  
 Για τεχνικούς λόγους στο σχεδιάγραμμα,  
 από το ηλεκτρονικό αρχείο, έγινε  
 σμίκρυνση κατά ποσοστό **81%**

ΣΥΝΤΕΤΑΓΜΕΝΕΣ ΣΕ Ε.Γ.Σ.Α. 87

1	297840.30	422320.81
2	297840.30	422320.81
3	297840.30	422320.81
4	297840.30	422320.81
5	297840.30	422320.81
6	297840.30	422320.81
7	297840.30	422320.81
8	297840.30	422320.81
9	297840.30	422320.81
10	297840.30	422320.81
11	297840.30	422320.81
12	297840.30	422320.81
13	297840.30	422320.81
14	297840.30	422320.81
15	297840.30	422320.81
16	297840.30	422320.81
17	297840.30	422320.81
18	297840.30	422320.81
19	297840.30	422320.81
20	297840.30	422320.81

ΧΑΛΑΝΑΡΙΣΣΑ/12-10-2016  
 Ο ΣΥΝΤΑΚΤΗΣ  
 ΑΒΡΑΜΙΟΣ ΧΑΡΑΛΑΜΠΙΟΣ  
 ΛΑΣΣΟΠΟΝΟΣ

24-01-2018  
 Τ.Κ. ΦΑΡΡΩΝ Δ.Ε. Δ.Ι.  
 Παναγιώτης Παναγιωτόπουλος

19-10-2017  
 Ο Δασάρχης  
 Παναγιώτης Παναγιωτόπουλος  
 Δασάρχης

Αριθ. 16992 (3)

**Κήρυξη ως αναδασωτέου δημοσίου δάσους εμβαδού 2.893,00 τετραγωνικών μέτρων στη θέση «Μποσμποντίνια», Τοπικής Κοινότητας Βρυσών, Δημοτικής Ενότητας Κυπαρισσίας, Δήμου Τριφυλίας, Νομού Μεσσηνίας.**

Ο ΣΥΝΤΟΝΙΣΤΗΣ ΑΠΟΚΕΝΤΡΩΜΕΝΗΣ ΔΙΟΙΚΗΣΗΣ ΠΕΛΟΠΟΝΝΗΣΟΥ, ΔΥΤΙΚΗΣ ΕΛΛΑΔΑΣ ΚΑΙ ΙΟΝΙΟΥ

Έχοντας υπόψη:

1. Τις διατάξεις των άρθρων 24 παρ.1 και 117 παρ.3 του Συντάγματος.

2. Τις διατάξεις του άρθρου 90 του π.δ. 63/2005 «Κωδικοποίηση νομοθεσίας για την Κυβέρνηση και τα Κυβερνητικά όργανα» (ΦΕΚ 98/τ.Α'/2005).

3. Τις διατάξεις των άρθρων 6 και 280 του ν. 3852/2010 «Νέα Αρχιτεκτονική της Αυτοδιοίκησης και της Αποκεντρωμένης Διοίκησης – Πρόγραμμα Καλλικράτης» (ΦΕΚ 87/τ.Α'/2010).

4. Τις διατάξεις του π.δ. 139/2010 «Οργανισμός της Αποκεντρωμένης Διοίκησης Πελοποννήσου, Δυτικής Ελλάδας και Ιονίου» (ΦΕΚ 232/τ.Α'/2010).

5. Τις διατάξεις των άρθρων 28 και 28Α του ν. 4325/2015 (ΦΕΚ 47Α'/2015) «Εκδημοκρατισμός της Διοίκησης – Καταπολέμηση Γραφειοκρατίας και Ηλεκτρονική Διακυβέρνηση. Αποκατάσταση αδικιών και άλλες διατάξεις».

6. Την υπ' αριθμ. 15870/15-5-2017 απόφαση Υπ. Εσωτερικών (ΦΕΚ 250 Υ.Ο.Δ.Δ./2017) «Διορισμός του Νικολάου Παπαθεοδώρου του Αγγελάκη ως Συντονιστή της Αποκεντρωμένης Διοίκησης Πελοποννήσου, Δυτικής Ελλάδας και Ιονίου».

7. Τις διατάξεις του ν. 3208/03 (ΦΕΚ 303/τ.Α'/2003).

8. Τις διατάξεις του ν.998/79 «Περί προστασίας των δασών κ.λπ.» (ΦΕΚ 289/τ.Α'/1979) και ειδικότερα:

α) του άρθρου 41 παρ.1 και 3 β) του άρθρου 38 παρ. 1 όπως αντικαταστάθηκε από το άρθρο 35 παρ. 1 του ν. 4280/2014 [ΦΕΚ 159/τ.Α'/2014] και από το άρθρο 32 του ν. 4342/2015 [ΦΕΚ 143/τ.Α'/2015] και ισχύει και γ) του άρθρου 70 παρ. 3, όπως αντικαταστάθηκε από το άρθρο 1 παρ. 15 του ν. 3208/2003 [ΦΕΚ 303/τ.Α'/2003] και ισχύει.

9. Τις διαταγές του Υπουργείου Γεωργίας:

α) 160417/1180/8-7-1980 β) 182447/3049/24-9-1980.

10. Την αριθμ. 221525/4195/21-9-2011 διαταγή Υπ.Π.Ε.Κ.Α. (ΑΔΑ:4Α8Η0-ΙΔΩ).

11. Την αριθμ. 5896/27-11-2017 πρόταση του Δασαρχείου Κυπαρισσίας περί κηρύξεως αναδασωτέας, της αναφερομένης στο θέμα έκτασης, αποφασίζουμε:

Κηρύσσουμε ως αναδασωτέο, με σκοπό την προστασία για την επαναδημιουργία της δασικής βλάστησης, αποτελούμενο από άτομα πουρναριού, σχίνου, ασφάλαχτρου, που καταστράφηκε από πυρκαγιά που εκδηλώθηκε την 21-4-2017, το δημόσιο δάσος εμβαδού δύο χιλιάδων οκτακοσίων ενενήντα τριών τετραγωνικών μέτρων (2.893,00 τ.μ.), που βρίσκεται στη θέσεις «Μποσμποντίνια», Τοπικής Κοινότητας Βρυσών, Δημοτικής Ενότητας Κυπαρισσίας, Δήμου Τριφυλίας του Νομού Μεσσηνίας που προσδιορίζεται από τα σημεία 1,2,3,4,5,6,7,8,9,10, 11,12,13,14,1 και έχει όρια:

Ανατολικά: Δημόσιο δάσος.

Δυτικά: Δημόσιο δάσος και αγρό φερομ. ιδιοκτησίας Δημητρίου Βλάχου.

Βόρεια: Δημόσιο δάσος και αγρό φερομ. ιδιοκτησίας Δημητρίου Βλάχου.

Νότια: Δημόσιο δάσος και αγρό φερομ. ιδιοκτησίας Γιαννούλας Τασσοπούλου.

Όπως φαίνεται στο από 16-11-2017 συνημμένο τοπογραφικό διάγραμμα κλίμακας 1:1.000 που συντάχθηκε από την Δασοπόνο του Δασαρχείου Κυπαρισσίας Νίκη Τότσκα και εντοπίζεται στο απόσπασμα Φ.Χ. «Φιλιατρά» κλίμακας 1:50.000 και αποτελεί αναπόσπαστο μέρος της απόφασης αυτής.

Προβλέπεται φυσική αναγέννηση της δασικής βλάστησης που καταστράφηκε.

Άσκηση αίτησης ακύρωσης κατά αυτής κατατίθεται ενώπιον του (οικείου) Τριμελούς Εφετείου εντός εξήντα (60) ημερών από την επόμενη της δημοσίευσης ή της κοινοποίησής της.

Από την εφαρμογή των κανονιστικών διατάξεων της απόφασης αυτής δεν προκαλείται δαπάνη σε βάρος του κρατικού προϋπολογισμού σύμφωνα με το άρθρο 90 του π.δ. 63/2005 «Κωδικοποίηση νομοθεσίας για την Κυβέρνηση και τα Κυβερνητικά όργανα» (ΦΕΚ 98/τ.Α'/2005).

Η απόφαση αυτή να δημοσιευθεί στην Εφημερίδα της Κυβερνήσεως.

Πάτρα, 23 Ιανουαρίου 2018

Ο Συντονιστής Αποκεντρωμένης Διοίκησης  
ΝΙΚΟΛΑΟΣ ΠΑΠΑΘΕΟΔΩΡΟΥ

**ΣΧΕΔΙΑΓΡΑΜΜΑ**

Αναδασωτέο Δημόσιο δάσος εμβαδού δύο στρεμμάτων και οκτακοσίων ενενήντα τριών χιλιοστών (2,893), κειμένου στη θέση "Μπισμπονίτσια" ΠΕ-ριφερείας Τοπικής Κοινότητας Βρυσην της Δημοτικής Ενότητας Κυπαρισσίας του Δήμου Τριφυλίας, λόγω πυρκαγιάς.

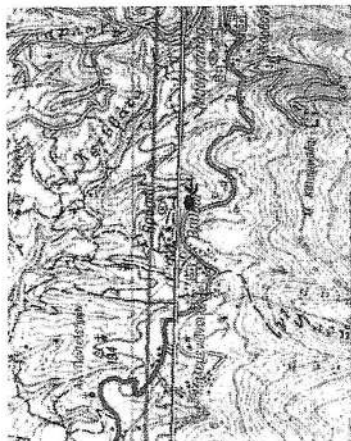
ΥΠΟΜΝΗΜΑ

Κλίμακα: 1:1000  
 (1.2.3..14.1): Αναδασωτέο Δημόσιο δάσος εμβαδού δύο στρεμμάτων και οκτακοσίων ενενήντα τριών χιλιοστών (2,893).  
 Αποστάσεις: 2-3=7,93 μ., 3-4=6,20 μ., 12-13=3,73 μ.

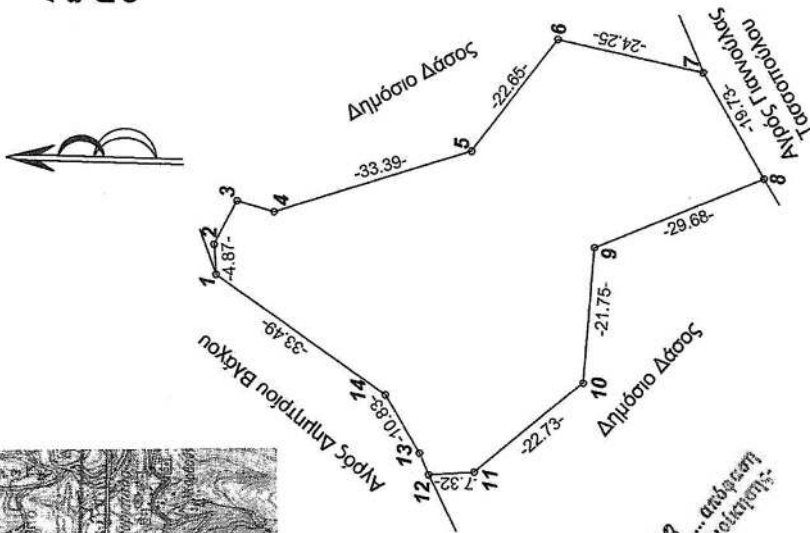
ΣΥΝΤΕΤΑΓΜΕΝΕΣ ΕΓΣΑ 87

1: X=297274.03	Y=4124589.07
2: X=297278.88	Y=4124589.41
3: X=297285.92	Y=4124585.77
4: X=297284.17	Y=4124579.82
5: X=297294.11	Y=4124547.94
6: X=297311.99	Y=4124534.04
7: X=297306.77	Y=4124510.35
8: X=297289.78	Y=4124500.33
9: X=297278.62	Y=4124527.82
10: X=297256.94	Y=4124529.53
11: X=297242.65	Y=4124547.20
12: X=297242.16	Y=4124554.50
13: X=297245.58	Y=4124555.99
14: X=297254.84	Y=4124561.62

**ΕΘΝΙΚΟ ΤΥΠΟΓΡΑΦΕΙΟ**  
 Για τεχνικούς λόγους στο σχεδιάγραμμα, από το ηλεκτρονικό αρχείο, έγινε σμίκρυνση κατά ποσοστό **81%**



ΛΙΠΟΣΠΑΣΜΑ ΧΑΡΤΗ Γ.Υ.Σ.  
 Κλίμακας: 1:50000  
 Έτους εκδόσεως: 1977  
 ΦΥΛΛΟ ΧΑΡΤΗΣ: ΦΙΛΙΑΤΡΑ  
 → ενδεικτική θέση αναδασωτέας



Ανήκει στην αριθμ. 16999/2018 απόφαση  
 Συντονιστή Πελοποννησιακής Διοικήσεως  
 (Ανεξάρτητη Διεύθυνση Διαχείρισης Δασών Μεσασιγίας)  
 Αποκεντρωμένης Διοικήσεως  
 Ελλάδας & Ιονίου.

**ΘΕΩΡΗΘΗΚΕ**  
 Κυπαρισσία 27-11-2017  
 Ο Δασάρχης Κυπαρισσίας  
 ΤΥ  
 Νικόλαος Χριστοδούλου  
 Δασολόγος

Πάτρα 23-1-2018  
 Ο Συντονιστής της Αποκεντρωμένης  
 Διοικήσεως Πελοποννήσου Δυτικής  
 Ελλάδας και Ιονίου  
 ΤΥ  
 Νικόλαος Παπαθεοδώρου

Καλαμάτα 4-12-2017  
 Ο Διευθυντής Δασών Μεσασιγίας  
 ΤΥ  
 Γεώργιος Σωτηρόπουλος  
 Δασολόγος

Κυπαρισσία 16-11-2017  
 Η Συντάκτρια  
 ΤΥ  
 Ευγενία Αλεξανδροπούλου  
 Δασοπόνος

