04005733105050008

ΕΦΗΜΕΡΙΣ ΤΗΣ ΚΥΒΕΡΝΗΣΕΩΣ

ΤΗΣ ΕΛΛΗΝΙΚΗΣ ΔΗΜΟΚΡΑΤΙΑΣ

ΤΕΥΧΟΣ ΤΕΤΑΡΤΟ **Αρ. Φύλλου 573**

31 Μαΐου 2005

ΠΕΡΙΕΧΟΜΕΝΑ

ΑΠΟΦΑΣΕΙΣ

Καθορισμός οριογραμμών αιγιαλού - παραλίας στη θέση «ΒΕΛΑΝΙΔΙΑ» του Δήμου Βοιών του Νομού Λακωνίας. 1

Επανακαθορισμός οριογραμμών αιγιαλού - παραλίας στη θέση «ΑΓ. ΠΑΡΑΣΚΕΥΗ» του Δ.Δ. Νομίων του Δήμου Μονεμβασίας του Ν. Λακωνίας (έμπροσθεν φερομένης ιδιοκτησίας Ξηνταβελόνη Αντώνιου)... 2

ΑΠΟΦΑΣΕΙΣ

Αριθ. οικ. 5908 (1)

Καθορισμός οριογραμμών αιγιαλού - παραλίας στη θέση «ΒΕΛΑΝΙΔΙΑ» του Δήμου Βοιών του Νομού Λακωνίας.

Η ΓΕΝΙΚΗ ΓΡΑΜΜΑΤΕΑΣ
ΠΕΡΙΦΕΡΕΙΑΣ ΠΕΛΟΠΟΝΝΗΣΟΥ

Έχοντας υπόψη:

1. Τις διατάξεις του ν. 2971/2001 (ΦΕΚ 285/τ. Α΄/ 19.12.2001) «Περί αιγιαλού και παραλίας».

2. Τις διατάξεις του ν.δ. 439/1970 «Περί συμπληρώσεως των διατάξεων περί αιγιαλού».

3. Τις διατάξεις του ν. 3200/1955 «Περί διοικητικής αποκέντρωσης» όπως αυτές τροποποιήθηκαν και ισχύουν σήμερα με τα ν.δ. 532/1970, β.δ. 704/1970, β.δ. 705/1970, β.δ. 192/1972, π.δ. 71/1984, π.δ. 347/1986, ν. 2026/1992 και π.δ. 97/1993.

4. Τις διατάξεις του άρθρου 19 παρ. 5 του ν. 2344/1995 του άρθ. 52 παρ. 6 ν. 2218/1994, του αρθ. 4 παρ. 7 του ν. 2240/1994,δυνάμει των οποίων αρμοδιότητες του Υπουργείου Οικονομικών, που είχαν μεταβιβασθεί στους Νομάρχες, ανήκουν στον Περιφ/κό Δ/ντή,σε συνδυασμό με αυτές του άρθρου 14 παρ.2 του ν. 2399/1996,με τις οποίες προβλέπεται η κατάργηση των θέσεων των Περιφ/κών Δ/ντών, οι αρμοδιότητες πλέον του οποίου περιήλθαν στο Γενικό Γραμματέα της Περφέρειας και ασκούνται από τον Αναπληρωτή Περιφ/κό Δ/ντή.

5. Τις διατάξεις του τετάρτου εδαφίου της παρ. 2 του αρθ. 1 και της παρ. 6 του ίδιου άρθρου του ν. 2503/1997 «Διοίκηση, Οργάνωση, Στελέχωση της Περιφέρειας, Ρύθμιση θεμάτων για την Τοπική Αυτοδιοίκηση και άλλες διατάξεις» (ΦΕΚ 107Α΄), σύμφωνα με τις οποίες οι Περιφερειακές Υπηρεσίες του Υπουργείου Οικονομικών,που συγκροτούσαν την Περιφερειακή Διοίκηση του Νομού της Νομαρχίας, δεν υπήχθησαν στην ενιαία οργανική μονάδα της Περιφέρειας, ούτε καταργήθηκαν, αλλά αποτελούν από 1.9.1997, Υπηρεσίες του Υπουργείου Οικονομικών.

6. Το υπ'αριθμ. 28979/31.7.1997 έγγραφο του Υπουργείου Εσωτερικών, Δημ. Διοίκησης και Αποκέντρωσης, σύμφωνα με το οποίο οι αρμοδιότητες του Γενικού Γραμματέα της Περιφέρειας σε θέματα Υπηρεσιών του Υπουργείου Οικονομικών, μεταφέρονται από 1.9.1997 στον Υπουργό των Οικονομικών.

7. Την υπ' αριθμ. 14650/Δ10685/17.3.2004 (ΦΕΚ 519Β΄/ 17.3.2004) κοινή απόφαση του Πρωθυπουργού και του Υπουργού Οικονομικών, «περί καθορισμού αρμοδιοτήτων των Υφυπουργών Οικ/μίας και Οικ/κών».

8. Την διάταξη του αρθ. 46 παρ. 21 του ν. 3220/2004 (ΦΕΚ 15/28.1.2004) «Μέτρα Αναπτυξιακής και Κοινωνικής Πολιτικής-αντικειμενικοποίηση του φορολογικού ελέγχου και άλλες διατάξεις».

9. Την υπ' αριθμ. 1030067/796/ Α0006/7.4.2004 Εγκύκλιο του Υπουργείου Οικ/μίας και Οικ/κών Δ/νση Οργάνωσης.

10. Την από 27.10.2004 έκθεση της Επιτροπής καθορισμού οριογραμμών αιγιαλού - παραλίας στη θέση «ΒΕΛΑΝΙΔΙΑ» του Δήμου Βοιών του Ν. Λακωνίας και το από Οκτωβρίου 2003 τοπογραφικό διάγραμμα του Τοπ/φου Μηχ/κού Γεωργακάκου Ιωάννη σε κλίμακα 1:1000 το οποίο έχει θεωρηθεί στις 13.10.2003 από τον Πολ/κό Μηχ/κό Μπαρμπαγιάννη Παναγιώτη, Προϊστάμενο της Τ.Υ.Δ.Κ. Ν. Λακωνίας.

11. Το υπ' αριθμ. 544.5/238/2005 αρ. σχ. 15523/7.3.2005 έγγραφο του Γενικού Επιτελείου Ναυτικού, αποφασίζουμε:

Επικυρώνουμε την από 27.10.2004 έκθεση της Επιτροπής καθορισμού οριογραμμών αιγιαλού - παραλίας στη θέση «ΒΕΛΑΝΙΔΙΑ» του Δήμου Βοιών του Ν. Λακωνίας και το από Οκτωβρίου 2003 τοπογραφικό διάγραμμα του Τοπ/φου Μηχ/κου Γεωργακάκου Ιωάννη σε κλίμακα 1:1000 το οποίο έχει θεωρηθεί στις 13.10.2003 από τον Πολ/κό Μηχ/κό Μπαρμπαγιάννη Παναγιώτη, Προϊστάμενο της Τ.Υ.Δ.Κ. Νομού Λακωνίας.

Στο παραπάνω διάγραμμα καθορίστηκε η οριογραμμή του αιγιαλού με κόκκινη συνεχή πολυγωνική γραμμή με στοιχεία 1 - 2 - 3 - ... - 38 - 39 - 40.

Καθορίστηκε η οριογραμμή της παραλίας με κίτρινη συνεχή πολυγωνική γραμμή με στοιχεία 1΄ - 2΄ - 5΄ - 6΄ - 7΄ - 8΄ - 11΄ - 12΄ - ... - 38΄ - 39΄ - 40΄ της οποίας οι κορυφές εξασφαλίζονται με παράλληλη μετάθεση της κόκκινης πολυγωνικής γραμμής του αιγιαλού κατά δέκα (10) μέτρα.

Στη ζώνη της παραλίας υπάρχουν κτίσματα.

Η απόφαση αυτή να δημοσιευθεί μαζί με την έκθεση της Επιτροπής και το τοπογραφικό διάγραμμα στην Εφημερίδα της Κυβερνήσεως.

Σπάρτη, 18 Απριλίου 2005

Η Γενική Γραμματέας Περιφέρειας
ΑΓΓΕΛΑ ΑΒΟΥΡΗ

ΕΚΘΕΣΗ ΕΠΙΤΡΟΠΗΣ
Καθορσμός των ορίων αιγιαλού - παραλίας ν. 2971/2001 στη θέση Βελανίδια του Δήμου Βοιών του Ν. Λακωνίας.

Οι κάτωθι υπογεγραμμένοι:

1. Βαβουγυιού Στυλιανή, Αν. Προϊστάμενος της Κτηματικής Υπηρεσίας.

2. Περδικογιάννη Ευφροσύνη, Τοπ/φος Μηχ/κός υπάλληλος της Κτηματικής Υπηρεσίας.

3. Βατίστας Δημ. Σημαιοφόρος, Λ.ΣΥ/Χ Νεάπολης.

4. Ηλιοπούλου Κωνσταντίνα, Αρχ. Μηχανικός, Δ/ντρια του τμήματος Πολεοδομίας Χωροταξίας και Περ/ντος της Νομαρχιακής Αυτοδιοίκησης Λακωνίας.

5. Αθανασούλης Ιωάννης, Πολιτικός Μηχανικός της Δ/νσης ΠΕΧΩ Περιφέρειας Πελ/σου,

αποτελούντες την επιτροπή καθορισμού των ορίων αιγιαλού δυνάμει του άρθρου 3 παρ. 1 του ν. 2971/2001 όπως έχουν οριστεί με την υπ' αριθμ. 14755/8.10.2004 απόφαση της Γενικής Γραμματέως Περιφέρειας Πελ/σου.

Έχοντας υπόψη:

1. Το υπ' αριθμ. 7602/16.10.2003 έγγραφο του Δήμου Βοιών για τον καθορισμό αιγιαλού - παραλίας στη συγκεκριμένη θέση.

2. Το από Οκτωβρίου 2003 τοπογραφικό διάγραμμα του Τοπ/φου Μηχανικού Ιωάννη Γεωργακάκου, που έχει θεωρηθεί στις 13.10.2003 από τον Πολ. Μηχανικό Μπαρμπαγιάννη Παναγιώτη Προϊσ/νο της Τ.Υ.Δ.Κ. Ν. Λακωνίας σε κλίμακα 1:1000 (μια πινακίδα).

3. Τις διατάξεις του ν. 2971/2001 και τη σχετική δικαστική και διοικητική Νομολογία.

4. Τα στοιχεία καθορισμού αιγιαλού και παραλίας που προβλέπονται από το αρθ. 9 του ν. 2971/2001 και ειδικότερα:

α. Τη γεωμορφολογία του εδάφους για την οποία αναλυτικά αναφέρεται ότι:

1) Η μορφολογία της ακτής συνίσταται από:
Βραχώδη πρανή με κατακόρυφες και απότομες κλίσεις.
2) Της ακτής συνέχονται εκτάσεις:
i) Λοφώδεις.
ii) Με έδαφος ημιβραχώδες.
iii) Εκτός σχεδίου.
iv) Δομημενες με αραιή δόμηση και αδόμητες.
v) Με χρήση κατοικίας.
3)Το φυσικό όρο βλάστησης συνίσταται από:
Θαμνώδη φυσική βλάστηση (πουρνάρια, σχίνα)

β. Το γεγονός ότι στην περοχή δεν εντοπίστηκαν παράκτιοι φυσικοί πόροι.

γ. Τα πορίσματα από την εκτίμηση των μετεωρολογικών στοιχείων της περιοχής, ήτοι το γεγονός ότι η περιοχή προσβάλεται από ισχυρούς ανέμους και σπανιότερα 8 και 9 κυρίως από Β, ΒΑ διευθύνσεις.

δ. Τη μορφολογία του πυθμένα ο οποίος συνίσταται απο αμμώδη και βραχώδη σύσταση και απότομες κλίσεις με μεγάλα βάθη κοντά στην ακτή πράγμα που συνεπάγεται τη θραύση του κύματος και την εκτόνωση της ενέργειάς του σε μικρή απόσταση από την ακτογραμμή και άρα μεγάλη επίδραση στην ακτή.

ε. Τον τομέα ανάπτυξης κυματισμού σε σχέση με το μέτωπο της ακτής ότι δηλαδή πρόκειται για ακτή με μεγάλο ανάπτυγμα πελάγους.

στ. Την μη ύπαρξη τεχνικών έργων που νομίμως υφίστανται.

ζ. Την μη ύπαρξη εγκεκρμενων χωροταξικών κατευθύνσεων και χρήσεων γης που επηρεάζουν την παράκτια ζώνη.

η. Την μη ύπαρξη δημόσιων κτημάτων σε άμεση γειτνίαση με την υπό καθορισμό περιοχή.

θ. Το ότι δεν υφίσταται Κτηματολόγιο.

ι. Την μη ύπαρξη ευπαθών οικοσυστημάτων και προστατευόμενων περιοχών.

5. Το υπ' αριθμ. 544.5/831/2004 σχεδ. 1097/5.8.2004 έγγραφο ΓΕΝ, αποφασίζει:

Καθορίζει την οριογραμμή του αιγιαλού με κόκκινη συνεχή πολυγωνική γραμμή με τα στοιχεία 1 - 2 - 3 - 4 - ..... 38 - 39 - 40. Την οριογραμμή της παραλίας δια συνεχούς κίτρινης πολυγωνικής γραμμής με τα στοιχεία 1΄ - 2΄ - 5΄ - 6΄ - 7΄ - 8΄ - 11΄ - 12΄ - 13΄ - ..... 38΄ - 39΄ - 40΄ της οποίας οι κορυφές εξασφαλίζονται δια παραλλήλου μεταθέσεως της ερυθράς πολυγωνικής γραμμής του αιγιαλού για δέκα (10) μέτρα.

Στη ζώνη της παραλίας υπάρχουν κτίσματα.

Σπάρτη, 27 Οκτωβρίου 2004

Η Επιτροπή
ΣΤΥΛΙΑΝΗ ΒΑΒΟΥΓΥΙΟΥ ΕΥΦΡΟΣΥΝΗ ΠΕΡΔΙΚΟΓΙΑΝΝΗ
ΔΗΜΗΤΡΙΟΣ ΒΑΤΙΣΤΑΣ ΚΩΝΣΤΑΝΤΙΝΑ ΗΛΙΟΠΟΥΛΟΥ
ΙΩΑΝΝΗΣ ΑΘΑΝΑΣΟΥΛΗΣ

ΠΙΝΑΚΑΣ ΣΥΝΤΕΤΑΓΜΕΝΩΝ ΚΟΡΥΦΩΝ ΓΡΑΜΜΗΣ ΑΙΓΙΑΛΟΥ

Α/Α	X	Y	Α/Α	X	Y	Α/Α	X	Y
1	15781.00	-29344.00	14	15879.00	-29439.00	27	16150.00	-29445.00
2	15790.00	-29357.00	15	15924.00	-29457.00	28	16170.00	-29419.00
3	15801.00	-29355.00	16	15957.00	-29463.00	29	16165.00	-29407.00
4	15803.00	-29358.00	17	15984.00	-29472.00	30	16155.00	-29401.50
5	15797.50	-29363.00	18	15991.50	-29467.00	31	16143.00	-29383.00
6	15800.50	-29370.50	19	16012.00	-29472.00	32	16151.00	-29364.00
7	15820.00	-29392.00	20	16018.50	-29478.50	33	16170.50	-29347.50
8	15829.00	-29397.00	21	16046.00	-29476.50	34	16174.50	-29339.50
9	15836.00	-29393.50	22	16054.00	-29470.00	35	16185.00	-29331.50
10	15839.00	-29398.00	23	16076.00	-29471.00	36	16202.00	-29309.50
11	15836.00	-29407.00	24	16100.00	-29459.00	37	16196.00	-29302.50
12	15845.00	-29414.00	25	16111.00	-29449.50	38	16204.00	-29296.00
13	15855.00	-29416.00	26	16130.00	-29452.50	39	16204.00	-29284.00
						40	16250.00	-29259.00

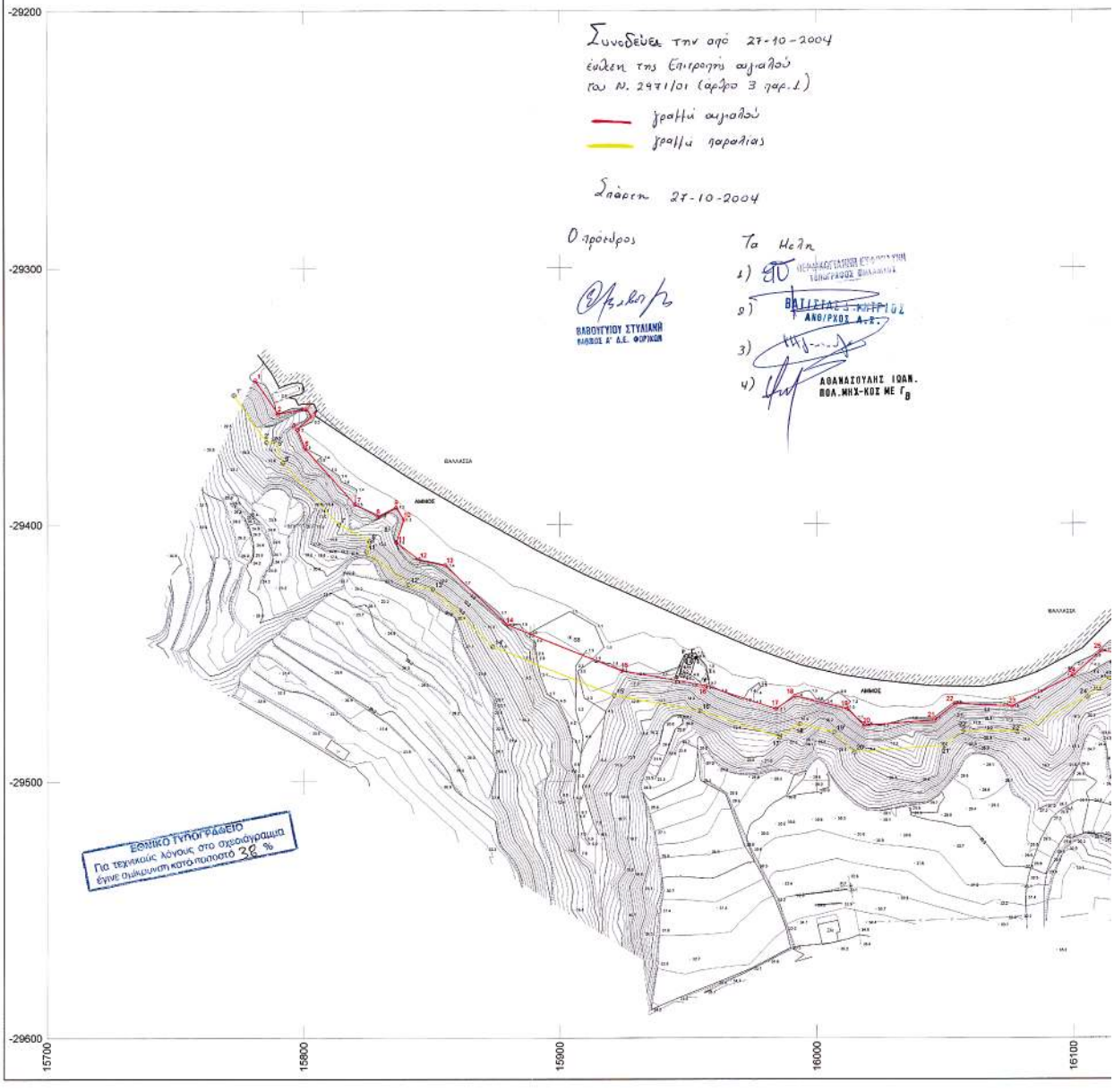

ΠΙΝΑΚΑΣ ΚΤΗΜΑΤΟΓΡΑΦΗΣΗΣ

Α/Α	ΟΡΙΑ ΙΔΙΟΚΤΗΣΙΑΣ	ΙΔΙΟΚΤΗΤΗΣ	ΕΜΒΑΔΟΝ ΚΤΗΜΑΤΟΓΡΑΦΗΣΗΣ	ΥΠΗΡΚΕΙΜΕΝΗΣ
01	ΑΙΓΙΑΛΑ	ΛΙΑΡΟΣ Ι. ΑΛΕΞΑΝΔΡΟΣ	28 τ.μ.	ανα κτίριο 1ο
02	Γ.ΜΕΤΗΒ	ΚΑΙΡΟΝΟΜΟΙ ΚΩΣΤΑΚΟΥ ΠΑΝΑΓΙΩΤΗ	45 τ.μ.	ανα κτίριο 2ο
03	ΖΕΡΒΟΣ	ΚΩΣΤΑΚΟΣ Ν. ΠΕΤΡΡΟΣ	41 τ.μ.	ανα κτίριο 1ο
04	ΑΝΘΙΟΠΕΤΣΥΜ	ΚΑΤΙΡΗΝΙΣ Π. ΕΥΑΓΓΕΛΟΣ	257 τ.μ.	
05	ΙΚΑΝΝΙ	ΚΑΤΙΡΗΝΙΣ Π. ΙΩΑΝΝΗΣ	144 τ.μ.	ανα κτίριο 1ο
06	ΑΙΓΙΑΛΑ	ΚΑΤΙΡΗΝΙΣ Π. ΕΥΑΓΓΕΛΟΣ	226 τ.μ.	ανα κτίριο 1ο
07	ΗΠΙΟΣΡΗ	ΚΡΙΠΠΟΣ Ν. ΣΠΥΡΟΣ ΚΡΙΠΠΟΣ Ν. ΑΝΑΣΤΑΣΙΟΣ	167 τ.μ.	ανα κτίριο 2ο
08	ΕΠΙΦΙΚΑΛΝΦΟΠΗΣ	ΚΟΚΟΛΗΣ ΠΑΝΑΓΙΩΤΗΣ	874 τ.μ.	ανα κτίριο 2ο
09	ΑΛΜΕΣΤΥΦΚΑ	ΛΙΑΡΟΣ ΕΜΜΑΝΟΥΗΛ ΚΟΥΝΤΟΥΡΙΣ ΠΑΝΑΓΙΩΤΗΣ	464 τ.μ.	ανα κτίριο 1ο
10	ΑΙΓΙΑΛΑ	ΔΡΑΚΟΣ Ν. ΣΑΡΑΝΤΟΣ	116 τ.μ.	ανα κτίριο 2ο
11	ΦΙΚΛΑΝΦΟΠΗΣ	ΚΟΝΤΟΓΙΩΡΓΑΣ Γ. ΙΩΑΝΝΗΣ	427 τ.μ.	ανα κτίριο 2ο
12	ΛΕΜΙΖΑ	ΚΑΙΡΟΝΟΜΟΙ ΚΑΙΡΕΤΑΝΑΚΗ	35 τ.μ.	
13	ΡΕΤΥΦΡ	ΚΡΙΠΠΟΣ Π. ΙΩΑΝΝΗΣ	70 τ.μ.	ανα κτίριο 1ο
14	ΚΑΜΥΥΦΚ	ΕΚΚΛΗΣΙΑ	156 τ.μ.	ανα κτίριο 2ο

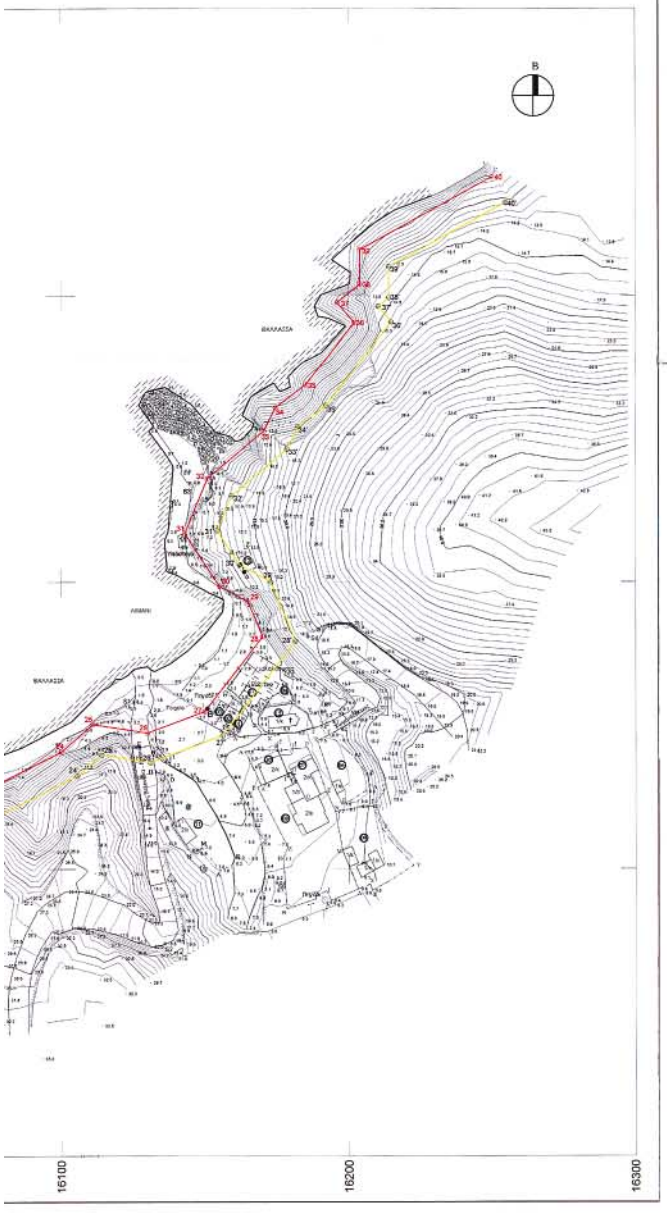

ΥΠΟΜΝΗΜΑ

ΑΚΤΟΓΡΑΜΜΗ
ΟΡΙΟ ΑΜΜΩΔΟΥΣ ΖΩΝΗΣ
ΦΡΥΔΙ ΠΡΑΝΟΥΣ
ΠΟΔΙ ΠΡΑΝΟΥΣ
ΞΕΡΟΛΙΘΙΑ
ΣΥΡΜΑΤΟΠΛΕΓΜΑ
ΜΑΝΔΡΑ
ΣΤΥΛΟΣ Ο.Τ.Ε.
ΣΤΥΛΟΣ Δ.Ε.Η.
ΠΑΣΣΑΛΟΣ ΟΡΙΩΝ
ΔΕΝΤΡΟ
"ΜΠΛΟΚΙΑ" ΚΥΜΑΤΟΘΡΑΥΣΤΗ
ΧΑΡΑΚΤΗΡΙΣΜΟΣ ΚΤΙΣΜΑΤΟΣ — ΑΡ. ΟΡΟΦΩΝ / ΕΙΔΟΣ ΟΡΟΦΗΣ
ΣΤΑΣΗ
ΣΤΑΘΕΡΑ ΣΗΜΕΙΑ ΕΞΑΡΤΗΣΗΣ ΑΙΓΙΑΛΟΥ
ΚΥΡΙΕΣ ΙΣΟΥΨΕΙΣ ΚΑΜΠΥΛΕΣ
ΔΕΥΤΕΡΕΥΟΥΣΕΣ ΙΣΟΥΨΕΙΣ ΚΑΜΠΥΛΕΣ
Διαβάθμιση Ισοϋψών 1.00 μ.

ΓΡΑΜΜΗ ΠΑΡΑΛΙΑΣ
ΓΡΑΜΜΗ ΑΙΓΙΑΛΟΥ

ΜΕΛΕΤΗ ΧΑΡΑΞΗΣ ΑΙΓΙΑΛΟΥ ΚΑΙ ΠΑΡΑΛΙΑΣ ΑΛΙΕΥΤΙΚΟΥ ΚΑΤΑΦΥΓΙΟΥ ΒΕΛΑΝΙΔΙΩΝ

ΤΙΤΛΟΣ ΣΧΕΔΙΟΥ	ΤΟΠΟΓΡΑΦΙΚΗ ΑΠΟΤΥΠΩΣΗ (ΟΡΙΖΟΝΤΙΟΓΡΑΦΙΚΗ, ΥΨΟΜΕΤΡΙΚΗ ΚΑΙ ΚΤΗΜΑΤΟΓΡΑΦΙΚΗ)
ΠΕΡΙΟΧΗ ΜΕΛΕΤΗΣ :	ΒΕΛΑΝΙΔΙΑ Δ.Δ. ΒΕΛΑΝΙΔΙΩΝ - ΔΗΜΟΣ ΒΟΙΩΝ ΛΑΚΩΝΙΑΣ
ΦΟΡΕΑΣ :	ΔΗΜΟΣ ΒΟΙΩΝ ΛΑΚΩΝΙΑΣ
ΜΕΛΕΤΗΤΗΣ :	ΓΕΩΡΓΑΚΑΚΟΣ Δ. ΙΩΑΝΝΗΣ ΑΓΡ. ΤΟΠΟΓΡΑΦΟΣ ΜΗΧΑΝΙΚΟΣ Ε.Μ.Π. ΚΟΥΝΤΟΥΡΙΩΤΟΥ 156 - ΠΕΙΡΑΙΑΣ ΤΗΛ-FAX 210-4118108 e-mail: y-geo@ice.gr
ΧΡΟΝΟΣ ΜΕΛΕΤΗΣ :	ΟΚΤΩΒΡΙΟΣ 2003 — ΚΛΙΜΑΚΑ 1:1000

ΔΙΑΝΟΜΗ ΦΥΛΛΩΝ ΧΑΡΤΗ

ΠΡΟΒΟΛΙΚΟ ΣΥΣΤΗΜΑ ΑΝΑΦΟΡΑΣ

ΑΖΙΜΟΥΘΙΑΚΗ ΠΡΟΒΟΛΗ HATT
ΕΛΕΙΡΟΕΙΔΕΣ BESSEL
ΚΕΝΤΡΟ ΦΥΛΛΟΥ ΧΑΡΤΗ 1:100000
ΜΟΛΑΟΙ - ΜΟΝΕΜΒΑΣΙΑ
φ0 = 36ο 45'
λ0 = - 0ο 45'

ΣΥΝΤΑΞΗ — ΕΛΕΓΧΟΣ — ΘΕΩΡΗΣΗ

ΙΩΑΝΝΗΣ ΔΗΜ. ΓΕΩΡΓΑΚΑΚΟΣ
ΤΟΠΟΓΡΑΦΟΣ ΜΗΧΑΝΙΚΟΣ Ε.Μ.Π.
ΜΕΛΟΣ Τ.Ε.Ε. Κ.Ρ. ΜΑΥΡΟΥ 7 15500
ΚΟΥΝΤΟΥΡΙΩΤΟΥ 156 18538 ΠΕΙΡΑΙΑΣ
ΤΗΛ-FAX 210 41 18 108
ΑΦΜ 058078754 - Α' ΔΟΥ ΠΕΙΡΑΙΑ

Αριθ. οικ. 5903 (2)

Επανακαθορισμός οριογραμμών αιγιαλού - παραλίας στη θέση «ΑΓ. ΠΑΡΑΣΚΕΥΗ» του Δ.Δ. Νομίων του Δήμου Μονεμβασίας του Ν. Λακωνίας (έμπροσθεν φερομένης ιδιοκτησίας Ξηνταβελόνη Αντώνιου).

Η ΓΕΝΙΚΗ ΓΡΑΜΜΑΤΕΑΣ
ΠΕΡΙΦΕΡΕΙΑΣ ΠΕΛΟΠΟΝΝΗΣΟΥ

Έχοντας υπόψη:

1. Τις διατάξεις του ν. 2971/2001 (ΦΕΚ 285/τ.Α΄/19.12.2001) «Περί αιγιαλού και παραλίας».

2. Τις διατάξεις του ν.δ. 439/1970 «περί συμπληρώσεων των διατάξεων περί αιγιαλού».

3. Τις διατάξεις του ν. 3200/1955 «Περί διοικητικής αποκέντρωσης» όπως αυτές τροποποιήθηκαν και ισχύουν σήμερα με τα ν.δ. 532/1970, β.δ. 704/1970, β.δ. 705/1970, β.δ. 192/1972, π.δ. 71/1984, π.δ. 347/1986, ν. 2026/1992 και π.δ. 97/1993.

4. Τις διατάξεις του αρθ. 19 παρ. 5 του ν. 2344/1995 του αρθ. 52 παρ. 6 ν. 2218/1994,του άρθ. 4 παρ. 7 του ν. 2240/1994, δυνάμει των οποίων αρμοδιότητες του Υπουργείου Οικονομικών που είχαν μεταβιβασθεί στους Νομάρχες, ανήκουν στον Περιφ/κό Δ/ντή, σε συνδυασμό με αυτές του άρθρου 14 παρ. 2 του ν. 2399/1996, με τις οποίες προβλέπεται η κατάργηση των θέσεων των Περιφ/κών Δ/ντών, οι αρμοδιότητες πλέον του οποίου περιήλθαν στο Γενικό Γραμματέα της Περιφέρειας και ασκούνται από τον Αναπληρωτή Περιφ/κό Δ/ντή.

5. Τις διατάξεις του τετάρτου εδαφίου της παρ. 2 του αρθ. 1 και της παρ. 6 του ίδιου άρθρου του ν. 2503/1997 «Διοίκηση, Οργάνωση, Στελέχωση της Περιφέρειας, Ρύθμιση θεμάτων για την Τοπική Αυτοδιοίκηση και άλλες διατάξας» (ΦΕΚ 107Α΄), σύμφωνα με τις οποίες οι Περιφερειακές Υπηρεσίες του Υπουργείου Οικονομικών,που συγκροτούσαν την Περιφερειακή Διοίκηση του Νομού της Νομαρχίας, δεν υπήχθησαν στην ενιαία οργανική μονάδα της Περιφέρειας, ούτε καταργήθηκαν, αλλά αποτελούν από 1.9.1997, Υπηρεσίες του Υπουργείου Οικονομικών.

6. Το υπ' αριθμ. 28979/31.7.1997 έγγραφο του Υπουργείου Εσωτερικών, Δημ. Διοίκησης και Αποκέντρωσης, σύμφωνα με το οποίο οι αρμοδιότητες του Γενικού Γραμματέα της Περιφέρειας σε θέματα Υπηρεσιών του Υπουργείου Οικονομικών, μεταφέρονται από 1.9.1997 στον Υπουργό των Οικονομικών.

7. Την υπ' αριθμ. 14650/Δ10685/17.3.2004 (ΦΕΚ 519Β΄/17.3.2004) κοινή απόφαση του Πρωθυπουργού και του Υπουργού Οικονομικών, «περί καθορισμού αρμοδιοτήτων των Υφυπουργών Οικ/μίας και Οικ/κών».

8. Την διάταξη του αρθ. 46 παρ. 21 του ν. 3220/2004 (ΦΕΚ 15/28.1.2004) «Μέτρα Αναπτυξιακής και Κοινωνικής Πολιτικής-αντικειμενικοποίηση του φορολογικού ελέγχου και άλλες διατάξεις».

9. Την υπ' αριθμ. 1030067/796/Α0006/7.4.2004 Εγκύκλιο του Υπουργείου Οικ/μίας και Οικ/κών Δ/νση Οργάνωσης.

10. Την από 27.10.2004 έκθεση της Επιτροπής επανακαθορισμού οριογραμμών αίγιαλού-παραλίας στη θέση «ΑΓ. ΠΑΡΑΣΚΕΥΗ» του Δ.Δ. Νομίων του Δήμου Μονεμβασίας του Ν. Λακωνίας και το από Σεπτέμβριο 1996 τοπογραφικό διάγραμμα του Τοπ/φου Μηχ/κού Ευστάθιου Πιέρρου σε κλίμακα 1:500 το οποίο έχει θεωρηθεί στις 7.8.1998 από τον Μπαρμπαγιάννη Παναγιώτη, Πολ/κό Μηχ/κό, Προϊστάμενο της ΤΥΔΚ.

11. Τα υπ' αριθμ. 544.5/442/2004 αρ. σχ. 589/11.5.2004 και 544.5/170/2005 αρ. σχ. 15477/24.2.2005 έγγραφα του Γενικού Επιτελείου Ναυτικού.

12. Την από 14.11.2003 έκθεση της ίδιας Επιτροπής για την συγκεκριμένη θέση, αποφασίζουμε:

Επικυρώνουμε την από 27.10.2004 έκθεση της Επιτροπής επανακαθορισμού οριογραμμών αιγιαλού - παραλίας στη θέση «ΑΓ. ΠΑΡΑΣΚΕΥΗ» του Δ.Δ. Νομίων του Δήμου Μονεμβασίας του Νομού Λακωνίας και το από Σεπτέμβριο 1996 τοπογραφικό διάγραμμα του Τοπ/φου Μηχ/κού Ευστάθιου Πιέρρου σε κλίμακα 1:500 το οποίο έχα θεωρηθεί στις 7.8.1998 από τον Μπαρμπαγιάννη Παναγιώτη, Πολ/κό Μηχ/κό, Προϊστάμενο της ΤΥΔΚ.

Στο παραπάνω διάγραμμα επανακαθορίστηκε η οριογραμμή του αιγιαλού σης κορυφές 1, 2, 3. Έτσι καθορίζουμε τις νέες οριογραμμές του αιγιαλού με στοιχεία 1α - 2α - 2β - 3. Καθορίζουμε τις νέες οριογραμμές της παραλίας με στοιχεία 1α΄ - 2α΄ - 3β΄ - 3΄ της οποίας οι κορυφές εξασφαλίζονται με παράλληλη μετάθεση της οριογραμμής του αιγιαλού κατά δέκα (10) μέτρα.

Κατά τα λοιπά ισχύει η προηγούμενη απόφαση καθορισμού αιγιαλού - παραλίας - παλαιού αιγιαλού στη συγκεκριμένη θέση.

Η απόφαση αυτή να δημοσιευθεί μαζί με την έκθεση της Επιτροπής και το τοπογραφικό διάγραμμα στην Εφημερίδα της Κυβερνήσεως.

Τρίπολη, 18 Απριλίου 2005

Η Γενική Γραμματέας Περιφέρειας
ΑΓΓΕΛΑ ΑΒΟΥΡΗ

ΕΚΘΕΣΗ ΕΠΙΤΡΟΠΗΣ

Επανακαθορισμός των ορογραμμών αιγιαλού - παραλίας του νόμου 2971/2001 (αρθ. 5 παρ. 9) στη θέση «Αγία Παρασκευή Νομίων» του Δήμου Μονεμβασίας Ν. Λακωνίας (έμπροσθεν της φερόμενης ιδιοκτησίας Ξηνταβελώνη Αντώνιου).

Οι κάτωθι υπογεγραμμένοι:

1. Βλαχάκος Κων/νος, Προϊστάμενος της Κτηματικής Υπηρεσίας.

2. Περδικογιάννη Ευφροσύνη, Τοπ/φος Μηχ/κός, υπάλληλος της Κτηματικής Υπηρεσίας.

3. Περδίκης Ευθύμιος, Λιμενάρχης Υ/Χ Μονεμβάσιας.

4. Λιακάκος - Δημήτριος, Πολ. Μηχανικός, Αναπληρωτής Προϊστάμενος του τμήματος Πολεοδομίας Χωρ/ξιας και Περ/τος της Νομαρχιακής Αυτ/σης Λακωνίας.

5. Αθανασούλης Ιωάννης, Πολ/κός Μηχ/κός της Δ/νσης ΠΕΧΩ Περιφέρειας Πελ/σου,

αποτελούντες την επιτροπή καθορισμού των ορίων αιγιαλού δυνάμει του άρθρου 3 παρ. 1 του νόμου 2971/2001 όπως έχουν οριστεί με την υπ' αριθμ. 1711/9.4.2002 απόφαση της Προϊσταμένης της Οικονομικής Επιθεώρησης Πελ/σου.

Έχοντας υπόψη:

1. Την από 27.10.2003 αίτηση του Ξηνταβελόνη Αντωνίου για επανακαθορισμό αιγιαλού - παραλίας στη συγκεκριμένη θέση.

2. Την υπ' αριθμ. 1093777/7005/Β0010/23.9.1998 (ΦΕΚ 877Δ΄/4.11.1998) απόφαση του Υπουργού Οικονομικών που καθορίζει τις οριογραμμές αιγιαλού - παραλίας - παλαιού αιγιαλού και το συνημμένο τοπογραφικό διάγραμμα που τη συνοδεύει.

3. Τις διατάξεις του ν. 2971/2001 και τη σχετική δικαστική και διοικητική Νομολογία.

4. Τα στοιχεία καθορισμού αιγιαλού και παραλίας που προβλέπονται από το αρθ. 9 του ν. 2971/2001 και ειδικότερα:

α. Τη γεωμορφολογία του εδάφους για την οποία αναλυτικά αναφέρεται ότι:

1. Η μορφολογία της ακτής συνίσταται από:

Βραχώδη πρανή με μικρές κλίσεις.

2)Της ακτής συνέχονται εκτάσεις:

i) Πεδινές

ii) Με έδαφος αμμοχαλικώδες.

iii)Εντός οικισμού.

iv) Δομημένες με πυκνή δόμηση.

v)Με χρήση ποικίλη.

3. Το φυσικό όριο βλάστησης συνίσταται από:

i) Χαμηλή ποώδη φυσική βλάστηση (αγριόχορτα).

ii) Θαμνώδη φυσική βλάστηση (πουρνάρια - σχίνα).

β. Το γεγονός ότι στην περιοχή δεν εντοπίστηκαν παράκτιοι φυσικοί πόροι.

γ. Τα πορίσματα από την εκτίμηση των μετεωρολογικών στοιχείων της περιοχής, ήτοι το γεγονός ότι η περιοχή προσβάλεται από ανέμους έντασης 4 - 6Β και σπανιότερα 8 και 9Β κυρίως από Β, ΒΑ και Ν, ΝΑ διευθύνσεις.

δ. Τη μορφολογία του πυθμένα ο οποίος συνίσταται από βραχώδη σύσταση με ύφαλους και ξέρες κοντά στην ακτή και μεγάλα βάθη κοντά στην ακτή πράγμα που συνεπάγεται τη θραύση του κύματος και την εκτόνωση της ενέργειάς του σε μεγάλη απόσταση από την ακτογραμμή και συνεπώς μικρή επίδραση στην ακτή.

ε. Τον τομέα ανάπτυξης κυματισμού σε σχέση με το μέτωπο της ακτής, ότι δηλαδή πρόκειται για ακτή με μεγάλο ανάπτυγμα πελάγους.

στ. Την μη ύπαρξη τεχνικών έργων που νομίμως υφίστανται.

ζ. Την μη ύπαρξη εγκεκριμενων χωροταξικών κατευθύνσεων και χρήσεων γης που επηρεάζουν την παράκτια ζώνη.

η. Το ότι δεν υπάρχουν καταγεγραμμένα δημόσια κτήματα σε άμεση γειτνίαση με την υπό επανακαθορσμό ττεροχή.

θ. Το ότι δεν υφίσταται Κτηματολόγιο.

ι. Την μη ύπαρξη ευπαθών οικοσυστημάτων και προστατευόμενων περιοχών.

Αφού πραγματοποίησε αυτοψία,διαπίστωσε ότι πράγματι επρόκειτο για κακή εκτίμηση πραγμάτων σε ότι αφορούσε τον καθορσμό των οριογραμμών αιγιαλού - παραλίας στις κορυφές του αιγιαλού 1, 2, 3 διότι έχει συμπερληφθεί εντός του αιγιαλού έκταση με πυκνή βλάστηση, πολλών ετών και όχι εποχιακή.

Η βλάστηση είναι άγρια και χωρίς τη μεσολάβηση ανθρώπινου παράγοντα, πράγμα που γίνεται αντιληπτό στον καθένα (συνημμένα επί συνάπτουμε σχετ. φωτογραφίες).

Τέλος στο σκεπτικό της υπ' αριθμ. 207/1997 γνωμοδότησης του Ν.Σ. Κράτους προτείνουμε τον επανακαθορισμό των οριογραμμών του αιγιαλού και της παραλίας στις κορυφές 1, 2, 3. Έτσι καθορίζουμε τις νέες οριογραμμές του αιγιαλού με τα στοιχεία 1α - 2α - 2β - 3 και αντίστοιχα τις νέες οριογραμμές της παραλίας με τα στοιχεία 1α΄ - 2α΄ - 2β΄ - 3΄ (παράλληλη μετατόπιση της οριογραμμής του αιγιαλού κατά δέκα (10) μέτρα).

Κατά τα λοπτά ισχύει η ανωτέρω απόφαση καθορισμού αιγιαλού - παραλίας - παλαιού αιγιαλού στη συγκεκριμένη περιοχή.

Σπάρτη, 27 Οκτωβρίου 2004

Η Επιτροπή

ΚΩΝ/ΝΟΣ ΒΛΑΧΑΚΟΣ ΕΥΦΡΟΣΥΝΗ ΠΕΡΔΙΚΟΓΙΑΝΝΗ

ΕΥΘΥΜΙΟΣ ΠΕΡΔΙΚΗΣ ΔΗΜΗΤΡΙΟΣ ΛΙΑΚΑΚΟΣ

ΙΩΑΝΝΗΣ ΑΘΑΝΑΣΟΥΛΗΣ

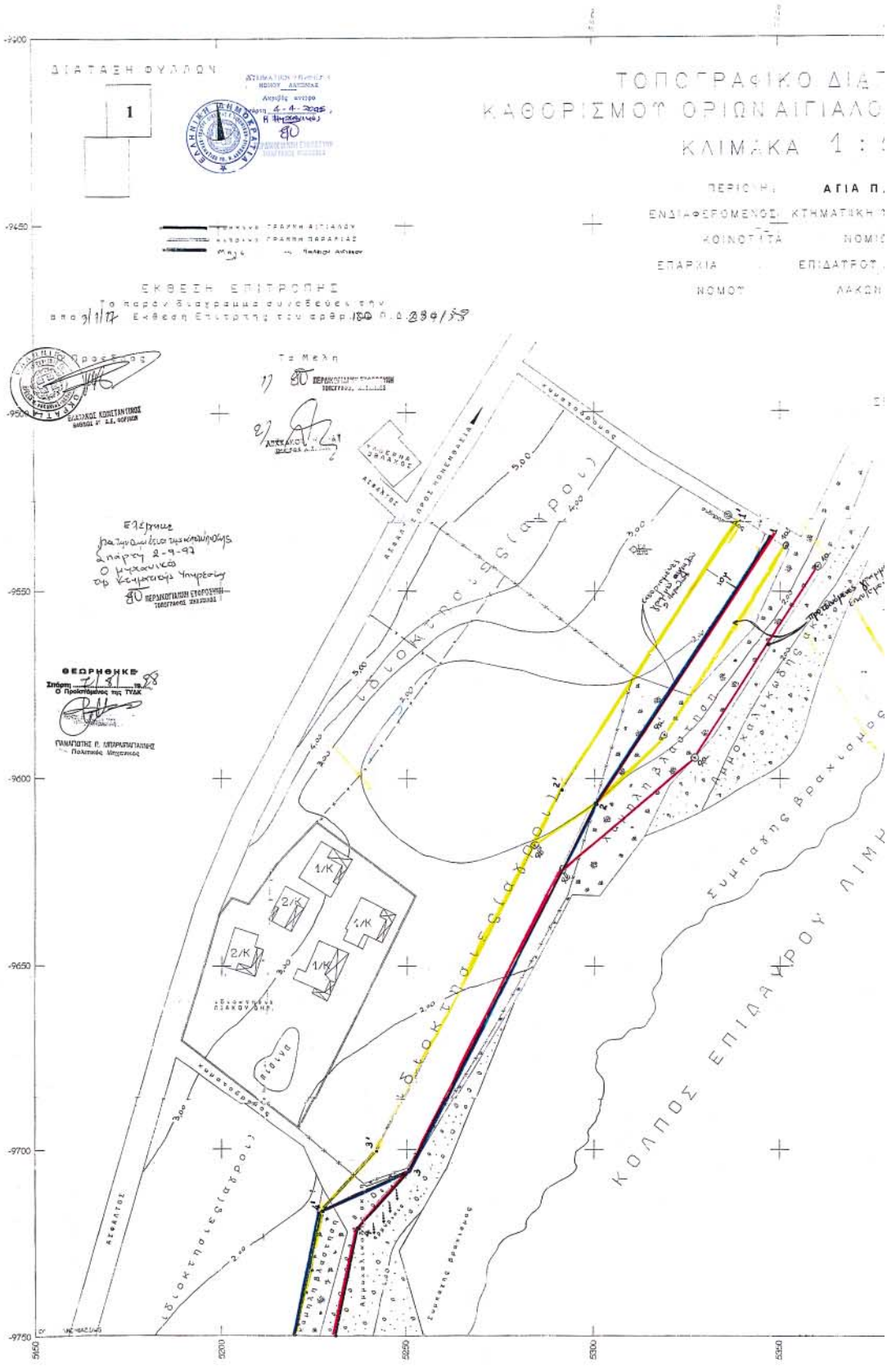
ΔΙΑΤΑΞΗ ΦΥΛΛΩΝ
1
ΤΟΠΟΓΡΑΦΙΚΟ ΔΙΑΤ
ΚΑΘΟΡΙΣΜΟΥ ΟΡΙΩΝ ΑΙΓΙΑΛΟ
ΚΛΙΜΑΚΑ 1 :
ΠΕΡΙΟΧΗ: ΑΓΙΑ Π.
ΕΝΔΙΑΦΕΡΟΜΕΝΟΣ ΚΤΗΜΑΤΙΚΗ
ΚΟΙΝΟΤΗΤΑ ΝΟΜΙΣ
ΕΠΑΡΧΙΑ ΕΠΙΔΑΥΡΟΥ
ΝΟΜΟΥ ΛΑΚΩΝ
ΕΚΘΕΣΗ ΕΠΙΤΡΟΠΗΣ
Τα Μέλη
ΘΕΩΡΗΘΗΚΕ
Ο Πολεοδόμος της ΤΥΔΚ
ΓΙΑΝΝΟΥΤΣΟΣ Π. ΜΠΑΡΜΠΑΓΙΑΝΝΗΣ
Πολεοδόμος Μηχανικός
ΚΟΛΠΟΣ ΕΠΙΔΑΥΡΟΥ ΛΙΜΗ
Συμπαχής Βραχιαμός
Δημοκαλλικάδης
Χωμπαλάστρα
Δόκος Πρωτεσιάστρου
Δόκος Δεσποτεσιάστρου
Δόκος Δεσποτεσιάστρου
ΑΣΕΛΓΕΣ
ΑΣΕΛΓΕΣ
ΑΣΕΛΓΕΣ
ΑΣΕΛΓΕΣ
1/Κ
2/Κ
1/Κ
2/Κ
1/Κ
Πέτρα
-9400
-9450
-9500
-9550
-9600
-9650
-9700
-9750
5150
5200
5250
5300
5350

I

ΚΟ ΔΙΑΓΡΑΜΜΑ
ΑΙΓΙΑΛΟΥ ΚΑΙ ΠΑΡΑΛΙΑΣ
ΚΑ 1 : 500

ΑΓΙΑ ΠΑΡΑΣΚΕΥΗ

ΚΤΗΜΑΤΙΚΗ ΥΠΗΡΕΣΙΑ
ΝΟΜΙΩΝ
ΕΠΙΔΑΥΡΟΥ ΛΙΜΗΡΑΣ
ΛΑΚΩΝΙΑΣ

ΣΕΠΤΕΜΒΙΟΣ -15- 1996

Ο Συντάξας Μηχανικός
ΕΥΣΤΑΘΙΟΣ ΔΗΜΟΣΦ. ΚΙΕΡΟΣ
ΤΟΠΟΓΡΑΦΟΣ ΜΗΧΑΝΙΚΟΣ Α.Τ.Ε. ΑΡ. ΑΔΕΙΑΣ
Μ. Μ. ΤΕΕ 24495
ΚΗΝΙΤΑΡΑ 1 Μαρούσι Τ.Κ. 151 24 ΤΗλ. 8041007
ΣΥΝΤ. ΑΚΟΣΤΙΚΑ - ΤΗλ. 23 7520 - ΑΘΗΝΑΙΑΣΤΕ

Σύνοδεύει την από 27-10-04 απόφαση της Επιτροπής αιγιαλού του Ν 2971/01 (ΦΕΚ Δ 71)
γραμμή αιγιαλού
γραμμή παραλίας
γραμμή ανώτατου αιγιαλού

Δελφοί 27-10-2004
Ο πρόεδρος — Τα μέλη

ΒΑΣΙΛΕΙΟΣ ΚΩΝΣΤΑΝΤΙΝΟΣ
Δασολόγος Κ.Υ.Δ. ΛΑΚΩΝΙΑΣ

ΔΗΜΗΤΡΗΣ ΛΙΑΚΑΚΟΣ
Πολ. Μηχανικός ΙΙΙ Α' Τ

ΠΙΝΑΚΑΣ ΣΥΝΤΕΤΑΓΜΕΝΩΝ

Α' ΣΤΑΣΕΩΝ				
ΟΝΟΜΑ	Χ	Ψ	Η	ΠΑΡΑΤΗΡΗΣΕΙΣ
ΚΟΚΚΙΝΟΧΩΜΑ ΚΑΣΤΕΛΑ	576647 576603	-1359127 -1359200	30.33 30.35	Γ.Υ.Σ Γ.Υ.Σ
Σ 1 Σ 2	522644 531126	-978936 -963886	144 270	
ΚΟΡΥΦΩΝ ΑΙΓΙΑΛΟΥ				
1	15347.00	-9535.50		
2	15300.00	-9806.50		
3	15250.50	-9905.00		
4	15237.00	-9922.00		
1α	15360.00	-9543.50		
2α	15287.00	-9914.50		
2β	15244.50	-9944.50		

ΕΘΝΙΚΟ ΤΥΠΟΓΡΑΦΕΙΟ
Για τεχνικούς λόγους στο σχεδιάγραμμα έγινε ελαττωματική κατά ποσοστό 30 %

ΑΠΟΣΠΑΣΜΑ ΧΑΡΤΗ (1:50000)

ΕΞΑΡΤΗΣΗ : ΚΡΑΤΙΚΟ ΣΥΣΤΗΜΑ
DATUM ΑΘΗΝΩΝ
ΕΛΕΙΨΟΕΙΔΕΣ : *BESSEL*
ΠΡΟΒΟΛΗ : *HATT*
ΚΕΝΤΡΟ ΦΥΛΛΟ ΧΑΡΤΗ 1:50.000
ΝΕΑΠΟΛΗ *F=36 45*
L=-0 45

ΥΨΟΜΕΤΡΙΚΗ ΑΦΕΤΗΡΙΑ Γ.Υ.Σ
ΙΣΟΔΙΑΣΤΑΣΗ : 1 ΜΕΤΡΟ