



04005721707010008



4965

ΕΦΗΜΕΡΙΣ ΤΗΣ ΚΥΒΕΡΝΗΣΕΩΣ

ΤΗΣ ΕΛΛΗΝΙΚΗΣ ΔΗΜΟΚΡΑΤΙΑΣ

ΤΕΥΧΟΣ ΤΕΤΑΡΤΟ

Αρ. Φύλλου 572

17 Ιουλίου 2001

ΠΕΡΙΕΧΟΜΕΝΑ

ΑΠΟΦΑΣΕΙΣ

- Καθορισμός των οριογραμμών του αιγιαλού και δημιουργία ζώνης παραλίας στη θέση "ΟΡΜΟΣ ΠΑΓΑΝΙΑΣ" Δήμου Σαγιάδας Ν. Θεσπρωτίας..... 1
- Τροποποίηση εγκεκριμένου ρυμοτομικού σχεδίου Αγ. Παρασκευής στο ΟΤ 188 με την έγκριση της οδού Τριφυλλίας ως Δημοτικής οδού 2

ΑΠΟΦΑΣΕΙΣ

Αριθ. 1054125/5029/Β0010 (1)

Καθορισμός των οριογραμμών του αιγιαλού και δημιουργία ζώνης παραλίας στη θέση "ΟΡΜΟΣ ΠΑΓΑΝΙΑΣ" Δήμου Σαγιάδας Ν. Θεσπρωτίας.

Ο ΥΠΟΥΡΓΟΣ ΟΙΚΟΝΟΜΙΚΩΝ

Έχοντας υπόψη:

1. Τις διατάξεις του Ν.3200/55 "Περί διοικητικής αποκεντρώσεως" όπως αυτές τροποποιήθηκαν και ισχύουν σήμερα με τα Ν.Δ. 532/79, Β.Δ. 704/70, Β.Δ. 705/70, Β.Δ. 192/72, Π.Δ. 71/84, Π.Δ. 347/86, Ν.2026/92 και Π.Δ. 97/93.
2. Τις διατάξεις του Π.Δ. 551/88 "Οργάνωση Νομαρχιών Οργάνωση Οικονομικών Υπηρεσιών" (ΦΕΚ 259 τ.Α'), όπως τροποποιήθηκε και ισχύει.
3. Τις διατάξεις του άρθρου 19 παράγραφος 5 του Ν.Δ. 2344/95, του άρθρου 52 παράγραφος 6 του Ν.2218/94, του άρθρου 4 παρ. 7 του Ν.2240/94, δυνάμει των οποίων αρμοδιότητες του Υπουργείου Οικονομικών που είχαν μεταβιβασθεί σε Νομάρχες, ανήκουν στον Περ/κό Δ/ντή, σε συνδυασμό με αυτές του άρθρου 14 παρ. 2 του Ν.2399/96 με τις οποίες προβλέπεται η κατάργηση των θέσεων των Περιφερειακών Δ/ντών, οι αρμοδιότητες πλέον του οποίου περιήλθαν στον Γενικό Γραμματέα της Περιφέρειας και ασκούνται από τον Αναπληρωτή Περιφερειακό Διευθυντή.
4. Τις διατάξεις των παρ.2 και 6 του άρθρου 1 του Ν.2503/97 "Διοίκηση, οργάνωση, στελέχωση της Περιφέρειας, ρύθμιση θεμάτων για την Τοπική Αυτοδιοίκηση και

άλλες διατάξεις" (ΦΕΚ 107 τ.Α'), σύμφωνα με τις οποίες οι Περιφερειακές Υπηρεσίες του Υπουργείου Οικονομικών, που συγκροτούσαν την Περιφερειακή Διοίκηση του Νομού ή Νομαρχίας, δεν υπήχθησαν στην ενιαία οργανική μονάδα της Περιφέρειας, ούτε καταργήθηκαν, αλλά αποτελούν από 1.9.1997, Υπηρεσίες του Υπουργείου Οικονομικών.

5. Το αριθ.28975/31.7.97 έγγραφο της Δ/σης Διοίκησης του Υπουργείου Εσωτερικών Δημ.Διοίκησης και Αποκέντρωσης, σύμφωνα με το οποίο οι αρμοδιότητες του Γεν.Γραμματέα της Περιφέρειας σε θέματα Υπηρεσιών του Υπ. Οικονομικών μεταφέρονται από 1.9.97 στον Υπ.Οικονομικών.

6. Την αριθ.1043053/483/Α0006/9-5-2000 (ΦΕΚ 662 τ.Β'/10.5.2000) απόφαση του Υφυπουργού Οικονομικών περί μεταβίβασης αρμοδιοτήτων στον Γενικό Γραμματέα, στους Γενικούς Διευθυντές κλπ. του Υπουργείου Οικονομικών.

7. Τις διατάξεις του άρθρου 100 του Π.Δ.284/88 "Περί συγκροτήσεως μεταξύ άλλων και της Επιτροπής καθορισμού ορίων αιγιαλού και παραλίας και θέσεων αμμοληψίας".

8. Την αριθμ.1078204/927/0006Α/6.8.92 κοινή Υπουργική απόφαση των Υπουργών Προεδρίας και Οικονομικών, με την οποία διατηρείται σε ισχύ η Επιτροπή καθορισμού ορίων αιγιαλού παραλίας και θέσεων αμμοληψίας.

9. Τις διατάξεις των άρθρων 1 μέχρι και 7 του Α.Ν. 2344/40 "περί αιγιαλού και παραλίας, όπως τροποποιήθηκαν και συμπληρώθηκαν με τις διατάξεις: α) του Ν.Δ. 439/70, β) του άρθρου 13 του Ν.1078/1980 και γ) του άρθρου 23 του Ν.1337/1983.

10. Την υπ' αριθ.1039386/441/Α0006/21.4.2000 (ΦΕΚ 571 τ.Β') κοινή Απόφαση του Πρωθυπουργού και Υπουργού Οικονομικών "περί ανάθεσης αρμοδιοτήτων του Υπουργού Οικονομικών στους Υφυπουργούς".

11. Την από 8.12.2000 έκθεση της κατά το άρθρο 100 του Π.Δ.284/88 αρμόδιας Επιτροπής καθορισμού των ορίων του αιγιαλού και παραλίας, για τον καθορισμό ορίων αιγιαλού, παλαιού αιγιαλού και δημιουργία ζώνης παραλίας στη θέση "ΟΡΜΟΣ ΠΑΓΑΝΙΑΣ" Δήμου Σαγιάδας Ν.Θεσπρωτίας.

12. Το από 20.11.2000 τοπογραφικό - υψομετρικό διάγραμμα, κλίμακας 1:500 αποτελούμενο από μία (1) πινακίδα που συντάχθηκε από τον Τοπογράφο Μηχ/κό Πάντο

Παναγιώτη και το οποίο ελέγχθηκε ως προς την ακρίβεια της αποτύπωσης από τον Θεμιστοκλή Θεοδωρίδη Πολ.Υπομηχ/κό και θεωρήθηκε στις 5.12.2000 από τον Νικολάου Λάμπρο Πολ. Μηχανικό Προϊστάμενο της ΤΥΔΚ Ν.Θεσπρωτίας, όπως ορίζουν οι διατάξεις του άρθρου 20 του Ν.719/77 και συνοδεύει την έκθεση της προαναφερόμενης Επιτροπής.

13. Το με αριθμό Φ.544.5/113/01/Σχ.174/14.2.2001 έγγραφο του ΓΕΝ με το οποίο συμφωνεί με τα καθορισθέντα από την Επιτροπή όρια αποφασίζουμε:

1. Επικυρώνουμε την από 8.12.2000 έκθεση κατά το άρθρο 100 του Π.Δ.284/88 αρμόδιας επιτροπής περί χάραξης των ορίων αιγιαλού, παραλίας και θέσεων αμμοληψίας στην περιοχή "ΟΡΜΟΣ ΠΑΓΑΝΙΑΣ" Δήμου Σαγιάδας καθώς και το από 20.11.2000 σχετικό με τη χάραξη, τοπογραφικό - υψομετρικό διάγραμμα, κλίμακα 1:500 σε μία (1) πινακίδα που συντάχθηκε από τον Τοπογράφο Μηχ/κό ΠΑΝΤΟ ΠΑΝΑΓΙΩΤΗ και το οποίο ελέγχθηκε ως προς την ακρίβεια της αποτύπωσης από τον Θεμιστοκλή Θεοδωρίδη και θεωρήθηκε στις 5.12.2000 από τον Νικολάου Λάμπρο Πολιτικό Μηχ/κό, Προϊστάμενο της ΤΥΔΚ Ν. Θεσπρωτίας, όπως ορίζουν οι διατάξεις του άρθρου 20 του Ν.719/77.

Στο τοπογραφικό αυτό διάγραμμα καθορίστηκε από την αρμόδια επιτροπή όπως πιο πάνω αναφέρεται:

α) Η οριογραμμή του αιγιαλού με κόκκινη συνεχόμενη πολυγωνική γραμμή με στοιχεία Κ1,Κ2,Κ3,Κ4..... Κ22.

β) Η οριογραμμή της παραλίας με κίτρινη συνεχόμενη πολυγωνική γραμμή και με στοιχεία Κ1', Κ2', Κ3', Κ4' Κ22' σε σταθερή απόσταση 10 μ. από την οριογραμμή του αιγιαλού της οποίας οι κορυφές εξασφαλίζονται με συντεταγμένες του Κρατικού δικτύου.

Αποφαίνεται ότι δεν υφίσταται παλιός αιγιαλός ούτε κτίσματα εντός της ζώνης παραλίας.

Ο καθορισμός του αιγιαλού γίνεται για πρώτη φορά στην περιοχή αυτή και δεν έχει καθορισθεί στο παρελθόν οριογραμμή αιγιαλού κ.λ.π.

Η παρούσα απόφαση μαζί με την έκθεση της Επιτροπής και το τοπογραφικό διάγραμμα να δημοσιευθούν στην Εφημερίδα της Κυβερνήσεως.

Αθήνα, 19 Ιουνίου 2001

Με εντολή Υπουργού
Ο Γενικός Διευθυντής Δημόσιας
Περ. & Εθνικών Κληρ/των
ΣΠΥΡΟΣ Ι. ΣΤΑΘΗΣ

ΕΚΘΕΣΗ

Επιτροπής καθορισμού ορίων αιγιαλού και παραλίας και θέσεων αμμοληψίας, για τον καθορισμό για πρώτη φορά, των ορίων του αιγιαλού και της παραλίας, στην περιοχή «όρμος Παναγιάς» Δήμου Σαγιάδας Θεσπρωτίας.

Ενδιαφερόμενος: η «ΛΩΡΙΔΑ Α.Ε.», εκμ/ση ιχθυοτροφικής μονάδας Ελ. Βενιζέλου 3 - Ηγουμενίτσα.

Στην Ηγουμενίτσα 8.12.2000 οι υπογεγραμμένοι:

1) Τσελίκος Δημήτριος, Προϊστάμενος της Κτηματικής Υπηρεσίας Ν. Θεσπρωτίας, ως Πρόεδρος,

2) Νικολάου Λάμπρος, Πολ. Μηχ/κός, Προϊστάμενος Τ.Υ.Δ.Κ. Δ/νσης Τοπικής Αυτ/σης & Διοίκησης Ν. Θεσπρωτίας, ως μέλος,

3) Φωτιάδης Ευάγγελος, Υποπλοίαρχος Δ.Σ., νόμιμος αναπληρωτής του Λιμενάρχη Ηγουμενίτσας, τούτου κωλυομένου ως μέλος, αποτελούντες την Επιτροπή καθορισμού ορίων αιγιαλού και παραλίας και θέσεων αμμοληψίας του άρθρου 100 του ΠΔ 284/1988, σύμφωνα με την αριθμ. Πρωτ. 3910/12.12.2000 Απόφαση του Προϊσταμένου της Οικονομικής Επιθεώρησης Ηπείρου «Ορισμός μελών Επιτροπής καθορισμού ορίων αιγιαλού και παραλίας και θέσεων αμμοληψίας Ν. Θεσπρωτίας» και της από 6.12.2000 πρόσκλησης του Προέδρου αυτής, μεταβήκαμε στην προαναφερθείσα περιοχή στις 10 π.μ.

Αφού λάβαμε υπόψη:

α) Την αριθμ. Πρωτ. 308/25.5.2000 αίτηση της ΛΩΡΙΔΑ Α.Ε., για καθορισμό αιγιαλού και παραλίας στην προαναφερθείσα περιοχή.

β) Το υπό του Παντού Παναγιώτη, Τοπογράφου Μηχ/κού σε μία (1) πινακίδα, συνταχθέν στις 20.11.2000 και διορθωθέν σύμφωνα με τα όσα υποδεικνύει στο αριθ. φ544.5/628/00/18.9.2000 έγγραφο του το ΓΕΝ τοπογραφικό και υψομετρικό διάγραμμα κλίμακα 1:500 ελεγμένο από τον Θεοδωρίδη Θεμιστοκλή Πολ. Υπομηχανικό υπάλληλο της ΤΥΔΚ Θεσπρωτίας και θεωρημένο την 5.12.2000 από τον Νικολάου Λάμπρο, Πολ. Μηχανικό, Προϊστάμενο της ΤΥΔΚ Ν. Θεσπρωτίας, όπως το άρθρο 20 του Ν.Δ. 719/77 ορίζει.

γ) Τις διατάξεις του Α.Ν. 2344/40, όπως αυτός τροποποιήθηκε και συμπληρώθηκε και τις διατάξεις του Ν. 1337/83 και τις σχετικές προς τούτον Δ. 3474/970 ΠΟΛ. 105/29.7.83 και Ν. 505/253 ΠΟΛ. 69/30.3.84 διαταγές του Υπ. Οικονομικών.

δ) Την αριθμ. Πρωτ. Ν. 2823/1138 ΠΟΛ. 45/2.2.1988 απόφαση Υπ. Οικονομικών.

ε) Την εκ της επιτοπίου μεταβάσεως στην παραπάνω περιοχή, σχηματισθείσα αντίληψη, για το πλάτος της βρεχόμενης ζώνης της ξηράς και λοιπά συναφή στοιχεία ήτοι:

1. Την μορφολογία της περιοχής που είναι επί το πλείστον βραχώδης με μέτριες και μεγάλες κλίσεις.

2. Το ότι στην ακτή δεν έχουν γίνει διαβρώσεις και δεν έχουν εκτελεσθεί έργα.

3. Το ότι τα βάθη της θάλασσας είναι μέτρια και η παλirroια δεν παρουσιάζει μεγάλες διακυμάνσεις και δεν υπάρχουν ισχυρά θαλάσσια ρεύματα.

4. Το ότι η διεύθυνση των ανέμων είναι κύρια Δυτική έως Βορειοδυτική έντασης 4-5 μποφόρ, με αναβάσεις του κύματος μέτριες, αποφασίζουμε:

Καθορίζει επί του ως άνω Τοπογραφικού διαγράμματος:

Α) Με συνεχή κόκκινη πολυγωνική γραμμή, την οριογραμμή του αιγιαλού, υπό στοιχεία Κ0, Κ1, Κ2, Κ22, της οποίας οι κορυφές εξασφαλίζονται με συντεταγμένες του Κρατικού δικτύου.

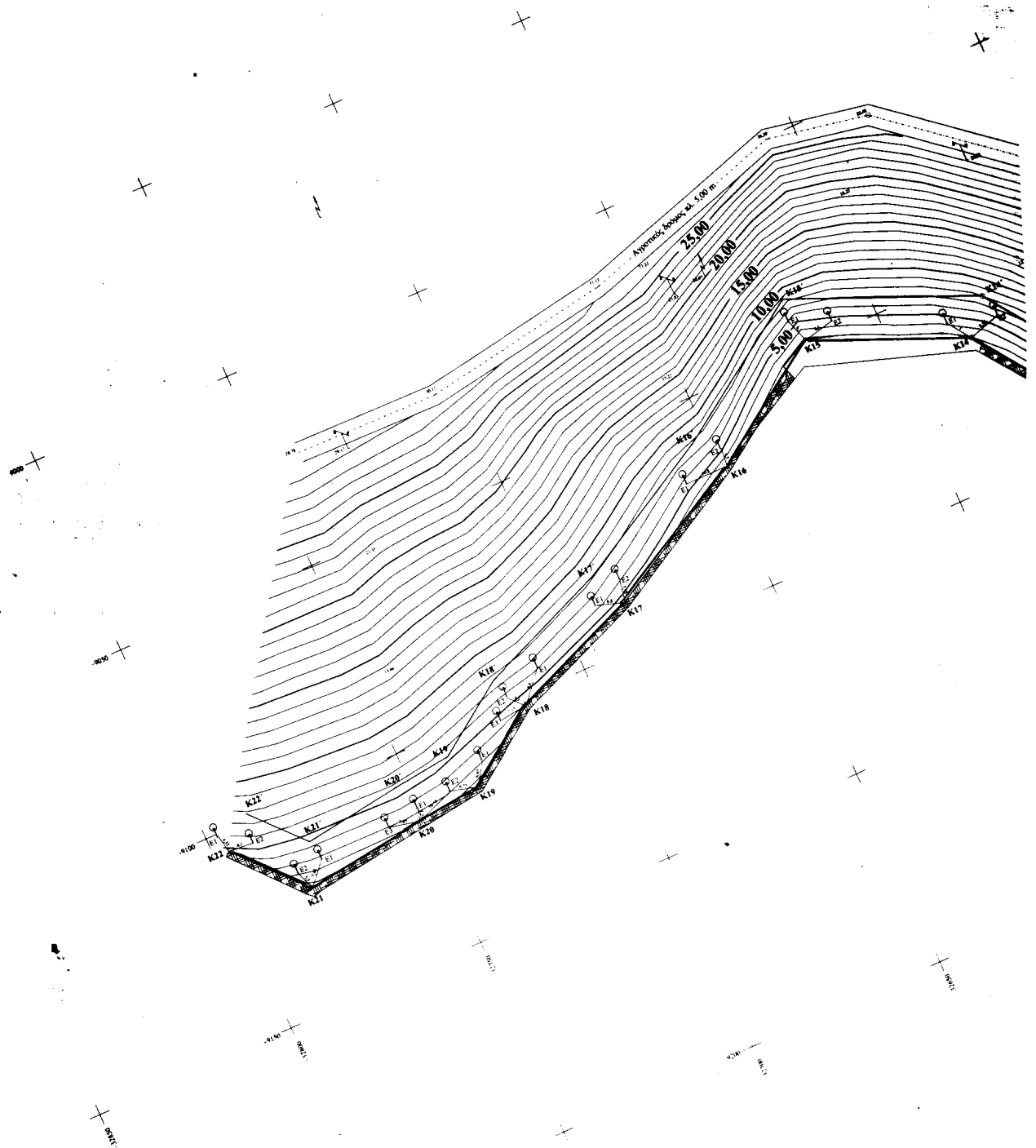
Β) Με συνεχή κίτρινη πολυγωνική γραμμή, την οριογραμμή της παραλίας, υπό στοιχεία Κ0', Κ1', Κ2',Κ22' σε σταθερή απόσταση 10 μ. από την οριογραμμή του αιγιαλού, της οποίας ομοίως οι κορυφές εξασφαλίζονται με συντεταγμένες του Κρατικού δικτύου.

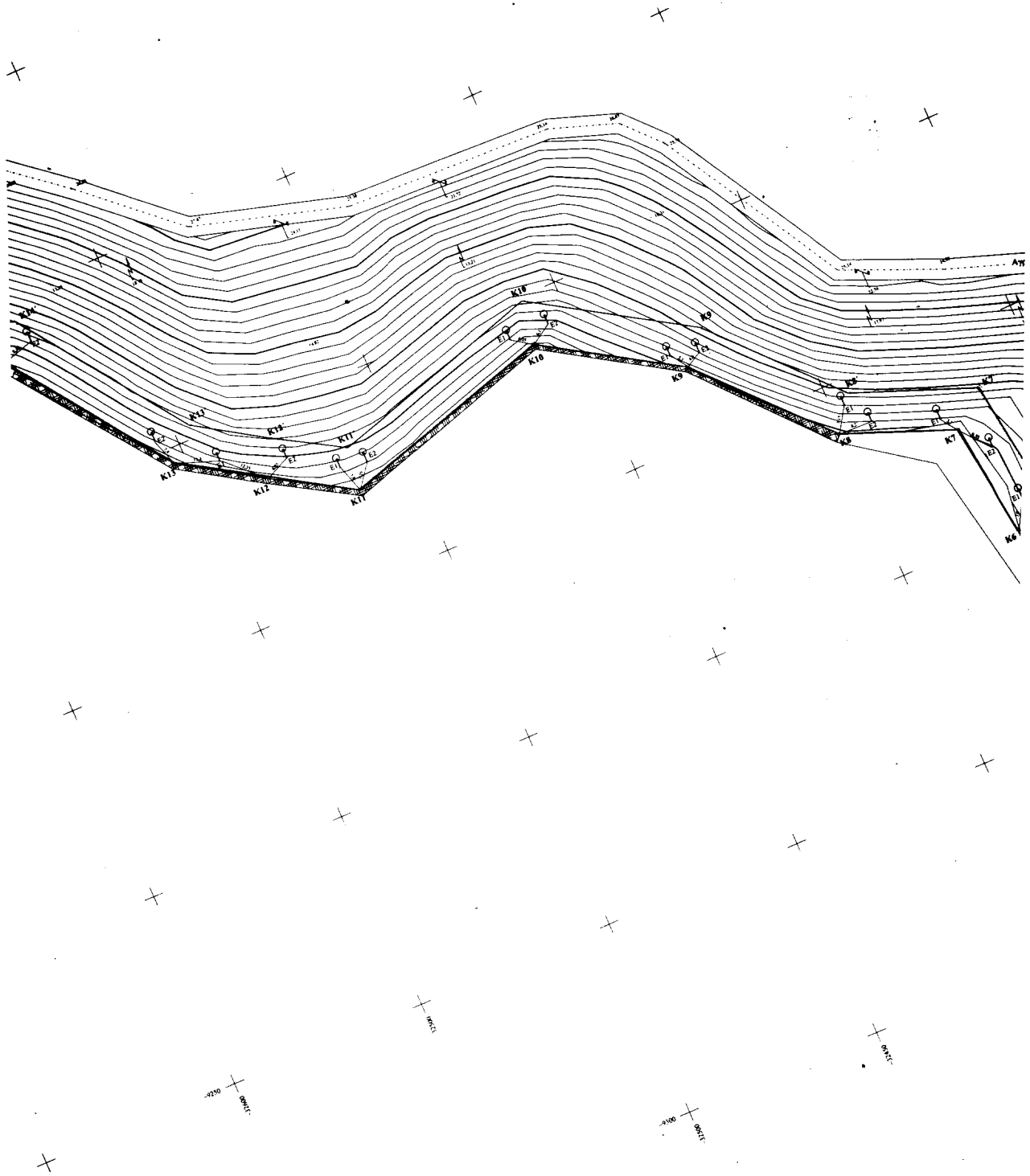
Αποφαίνεται ότι δεν υπάρχει παλιός αιγιαλός και ούτε κτίσματα στην ζώνη παραλίας.

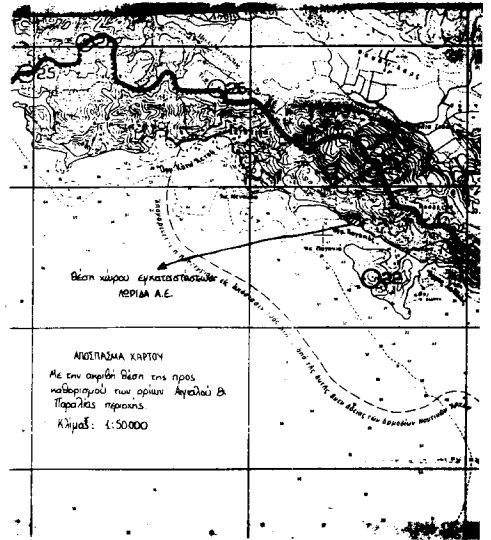
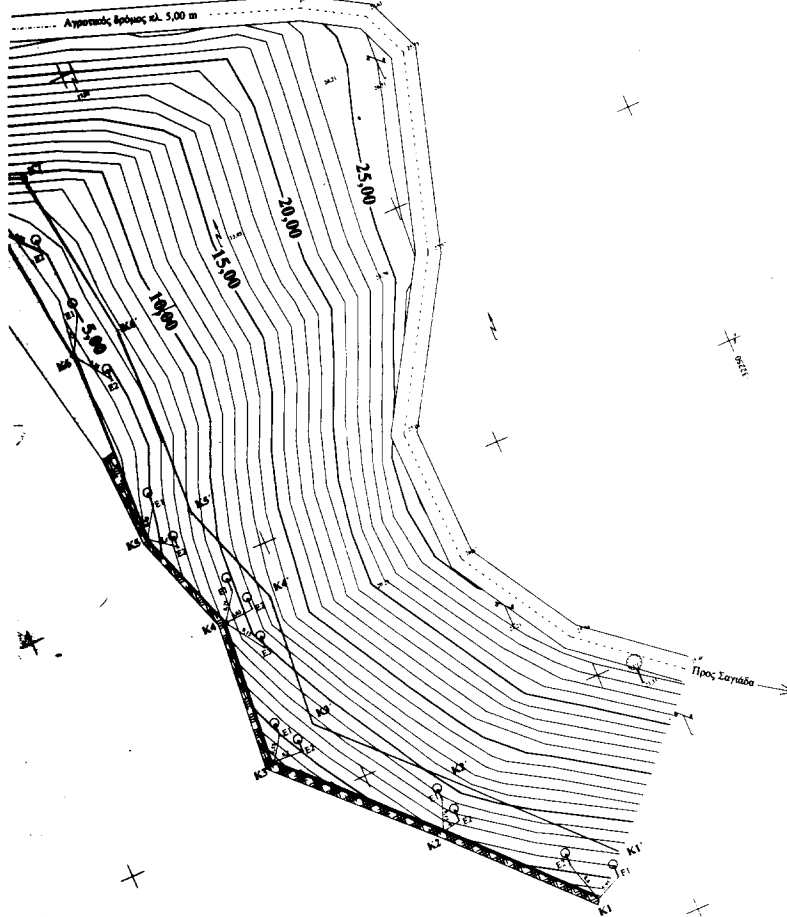
Η Επιτροπή

Ο Πρόεδρος
(Υπογραφή)

Τα Μέλη
(Υπογραφές)







ΤΟΠΟΓΡΑΦΙΚΟ ΔΙΑΓΡΑΜΜΑ ΚΑΘΟΡΙΣΜΟΥ ΤΩΝ ΟΡΙΩΝ ΑΓΙΑΣ ΚΑΙ ΠΑΡΑΛΙΑΣ

ΠΕΡΙΟΧΗ : ΛΩΡΙΔΑ ΣΑΓΙΑΔΑΣ
 ΕΝΔΙΑΦΕΡΟΜΕΝΟΣ : ΛΩΡΙΔΑ Α.Ε.
 ΔΗΜΟΣ : ΣΑΓΙΑΔΑΣ
 ΑΡΜΟΔΙΑ ΔΟΥ : ΦΙΛΙΑΤΩΝ
 ΝΟΜΑΡΧΙΑ : ΘΕΣΣΑΛΙΑΣ
 ΚΑΙΜΑΚΑ : 1:500
 ΓΕΟΔΙΑΣΤΑΣΗ : 1 Μ
 ΥΨΟΜΕΤΡΙΚΗ ΑΦΕΤΗΡΙΑ : ΣΤΑΘΜΗ ΘΑΛΑΣΣΗΣ
 (Μέση κλίμακα)
 ΜΕΘΟΔΟΣ ΑΠΟΤΥΠΩΣΗΣ : ΤΑΧΥΜΕΤΡΙΑ ΜΕ Ε.Δ.Μ.
 Κ.Φ.Χ. ΠΑΡΓΑΣ L = 39°45' & M = 3°15'
 ΧΡΟΝΟΛΟΓΙΑ ΑΠΟΤΥΠΩΣΗΣ : ΜΑΙΟΣ 2000

ΕΘΝΙΚΟ ΤΥΠΟΓΡΑΦΕΙΟ
 Για τεχνικά έργα, στο αρμόδιο τμήμα
 είναι σφραγισμένη από ποσοστό 2%

ΗΓΟΥΜΕΝΙΤΣΑ 5-4
 Ο
 ΣΥΝΤΑΞΑΣ


ΠΑΝΑΓΙΩΤΗΣ ΓΕΩΡΓ. ΠΑΥ
 ΤΟΠΟΓΡΑΦΟΣ - ΜΗΧΑΝΙΚ
 ΕΡΓΟΛΑΒΟΣ ΔΗΜ. ΕΡΓΩΝ
 ΑΜ.ΤΕΛ. 2125 - Α.Μ.Ε. 2051
 ΑΔΜ. 0173844 - ΔΟΥ ΗΓΟΥΜΕΝΙΤΣΑΣ
 Π.Τουλόπου 11 ΗΓΟΥΜΕΝΙΤΣΑ Τηλ. 2177

Ο ΕΛΕΓΞΑΣ



Πολιτικός Υπουργός

Καρπός Νικολάου
 Πολιτικός Μηχανικός



| ΣΥΝΤΕΤΑΓΜΕΝΕΣ ΚΟΡΥΦΩΝ ΟΡΙΟΓΡΑΜΜΗΣ ΑΓΙΑΛΟΥ | | | ΣΥΝΤΕΤΑΓΜΕΝΕΣ ΚΟΡΥΦΩΝ ΟΡΙΟΓΡΑΜΜΗΣ ΠΑΡΑΛΙΑΣ | | |
|---|-----------|----------|--|-----------|----------|
| | X | Ψ | | X | Ψ |
| K1 | -32317,35 | -9340,27 | K1' | -32310,13 | -9335,36 |
| K2 | -32340,80 | -9316,10 | K2' | -32333,32 | -9309,14 |
| K3 | -32365,96 | -9290,23 | K3' | -32366,61 | -9286,49 |
| K4 | -32383,63 | -9281,41 | K4' | -32383,39 | -9290,69 |
| K5 | -32371,13 | -9240,14 | K5' | -32381,43 | -9237,67 |
| K6 | -32389,92 | -9201,15 | K6' | -32369,91 | -9209,60 |
| K7 | -32373,89 | -9172,58 | K7' | -32364,79 | -9168,38 |
| K8 | -32400,58 | -9162,16 | K8' | -32394,78 | -9163,69 |
| K9 | -32428,22 | -9132,15 | K9' | -32421,31 | -9124,67 |
| K10 | -32460,66 | -9112,00 | K10' | -32469,21 | -9101,13 |
| K11 | -32513,97 | -9127,96 | K11' | -32512,65 | -9117,13 |
| K12 | -32633,56 | -9116,42 | K12' | -32628,34 | -9107,90 |
| K13 | -32683,06 | -9104,00 | K13' | -32646,26 | -9098,48 |
| K14 | -32681,06 | -9084,63 | K14' | -32674,66 | -9088,62 |
| K15 | -32619,36 | -9048,75 | K15' | -32619,44 | -9037,43 |
| K16 | -32649,34 | -9068,91 | K16' | -32683,11 | -9099,13 |
| K17 | -32684,74 | -9099,15 | K17' | -32689,06 | -9099,13 |
| K18 | -32746,42 | -9102,17 | K18' | -32721,24 | -9093,34 |
| K19 | -32735,31 | -9116,38 | K19' | -32736,99 | -9108,73 |
| K20 | -32751,61 | -9117,21 | K20' | -32752,77 | -9107,29 |
| K21 | -32781,68 | -9121,47 | K21' | -32777,69 | -9119,62 |
| K22 | -32796,26 | -9105,05 | K22' | -32795,80 | -9099,39 |

ΑΘΡΟΙΣΜΟΥ ΤΩΝ

ΥΠΟΜΝΗΜΑ ΕΠΙΤΡΟΠΗΣ

1. Το παρόν τοπογραφικό διάγραμμα συνοδεύει την από 2000 έκδοση της επιτροπής καθορισμού των ορίων του αιγιαλού και παραλίας (α.α. 74 του Π.Δ. 637/77).
2. (κόκκινη γραμμή) : οριογραμμή αιγιαλού Κ1, Κ2, Κ3, ..., Κ21, Κ22
(κίτρινη γραμμή) : οριογραμμή παραλίας Κ1', Κ2', Κ3', ..., Κ21', Κ22'
3. Οι κορυφογραμμές των οριογραμμών εξασφαλίζονται όπως φαίνονται.
4. Δεν υπάρχουν κτίσματα στη ζώνη της παραλίας.

ΛΕΞΕΙΣ

1) Λ Μ Ε Ε.Δ.Μ.

Ηγουμενίτσα 8-12-2000

ΗΓΟΥΜΕΝΙΤΣΑ 5-12-2000

Ο πρόεδρος
[Signature]

Τα μέλη
1- *[Signature]*
2- *[Signature]*

Ο ΣΥΝΤΑΞΑΣ
ΑΝΑΓΙΩΤΗΣ ΓΕΩΡΓ. ΠΑΝΤΟΣ
ΤΟΠΟΓΡΑΦΟΣ - ΜΗΧΑΝΙΚΟΣ
ΕΡΓΟΛΑΒΟΣ ΑΝ.Ε. ΕΡΓΩΝ
ΑΜ ΤΕΛ 21295 - Α.Μ.Π.Ε. 141
Α.Ο.Ε. 31749444 - ΔΟΥ ΗΓΟΥΜΕΝΙΤΣΑΣ
Πολυδρόμ. 11 ΗΓΟΥΜΕΝΙΤΣΑ Τ.Κ. 26177-5041

| | |
|-----------------------|-----------------------|
| Τεχνικό Γραφείο | Παναγιώτη Πάντου |
| ΕΡΓΟ | ΤΟΠΟΓΡΑΦΙΚΟ ΔΙΑΓΡΑΜΜΑ |
| Εργοδότης | ΛΩΡΙΔΑ Α.Ε. |
| ΘΕΣΗ | ΟΡΜΟΣ ΠΑΓΑΝΙΑΣ |
| Μελετητής | Πάντος Παναγιώτης |
| Θέμα Σχεδίου | Αριθμός Σχεδίου |
| ΤΟΠΟΓΡΑΦΙΚΟ ΔΙΑΓΡΑΜΜΑ | 1 |
| Κλίμακα | 1:500 |
| Ημερομηνία | 20/12/00 - 2000 |
| Υπογραφή | <i>[Signature]</i> |
| Σφραγίδα | |

ΗΓΟΥΜΕΝΙΤΣΑ

Αριθ. Π.Ε.ΧΩ.οικ. 1999/Φ.Τροπ/2001 (2)

Τροποποίηση εγκεκριμένου ρυμοτομικού σχεδίου Αγ. Παρασκευής στο ΟΤ 188 με την έγκριση της οδού Τριφυλλίας ως Δημοτικής οδού.

Ο ΓΕΝΙΚΟΣ ΓΡΑΜΜΑΤΕΑΣ ΠΕΡΙΦΕΡΕΙΑΣ ΑΤΤΙΚΗΣ

Έχοντας υπόψη :

1. Το Ν.2503/1997 (ΦΕΚ 107Α/30.5.1997) «Διοίκηση, Οργάνωση, Στελέχωση της Περιφέρειας κλπ.».

2. Το Ν. 1577/1985 «Γενικός Οικοδομικός Κανονισμός», όπως ισχύει μετά το Ν.2831/2000 (Φ.Ε.Κ.140Α).

3. Τα άρθρα 152 παρ. 6, 154, 160 και 161 του από 14/27.7.1999 Π.Δ. «Κώδικας Βασικής Πολεοδομικής Νομοθεσίας» (Φ.Ε.Κ. 580Δ).

4. Την με αρ. 75724/1151/30.12.1983(ΦΕΚ 767Β/30.12.1983) Κοινή Απόφαση Υπουργών Προεδρίας της Κυβερνήσεως και Χ.Ο.Π. «Κωδικοποίηση τροποποίηση και συμπλήρωση των Συλλογικών Οργάνων γνωμοδοτικής και αποφασιστικής αρμοδιότητας του Υπ.ΧΟΠ σε ενιαίο κείμενο».

5. Την με αριθμό 11383/20.3.2000 απόφασή μας περί «Συγκρότησης Περιφερειακού Συμβουλίου Χωροταξίας Οικισμού και Περιβάλλοντος (Περ. Σ.Χ.Ο.Π.) της Περιφέρειας Αττικής», όπως τροποποιήθηκε και συμπληρώθηκε με τις υπ' αριθμούς 27112/30.6.2000 , 46931/30.10.2000 και 18591/3.4.2001 αποφάσεις μας.

6. Τις 318/98 και 75/99 αποφάσεις του Δημ. Συμβουλίου Δήμου Αγίας Παρασκευής.

7. Την 1434/2000, 2144/2000, 315/2001 εισηγήσεις της Δ/σης ΠΕΧΩ Περιφέρειας Αττικής.

8. Την ομόφωνη γνωμοδότηση του Περιφερειακού ΣΧΟΠ Αττικής που διατυπώθηκε στην 5η πράξη της 14ης συνεδρίασης, στις 19.6.2001.

9. Το γεγονός ότι από τις διατάξεις αυτής της απόφασης δεν προκαλείται δαπάνη σε βάρος του κρατικού προϋπολογισμού ή του προϋπολογισμού του Δήμου.

1) Εγκρίνεται η τροποποίηση με τον χαρακτηρισμό της Δημοτικής οδού Τριφυλλίας πλάτους 8μ. στο ΟΤ 188 ως οδού σχεδίου πόλεως όπως φαίνεται στο σχέδιο 1/500 που συνοδεύει την παρούσα.

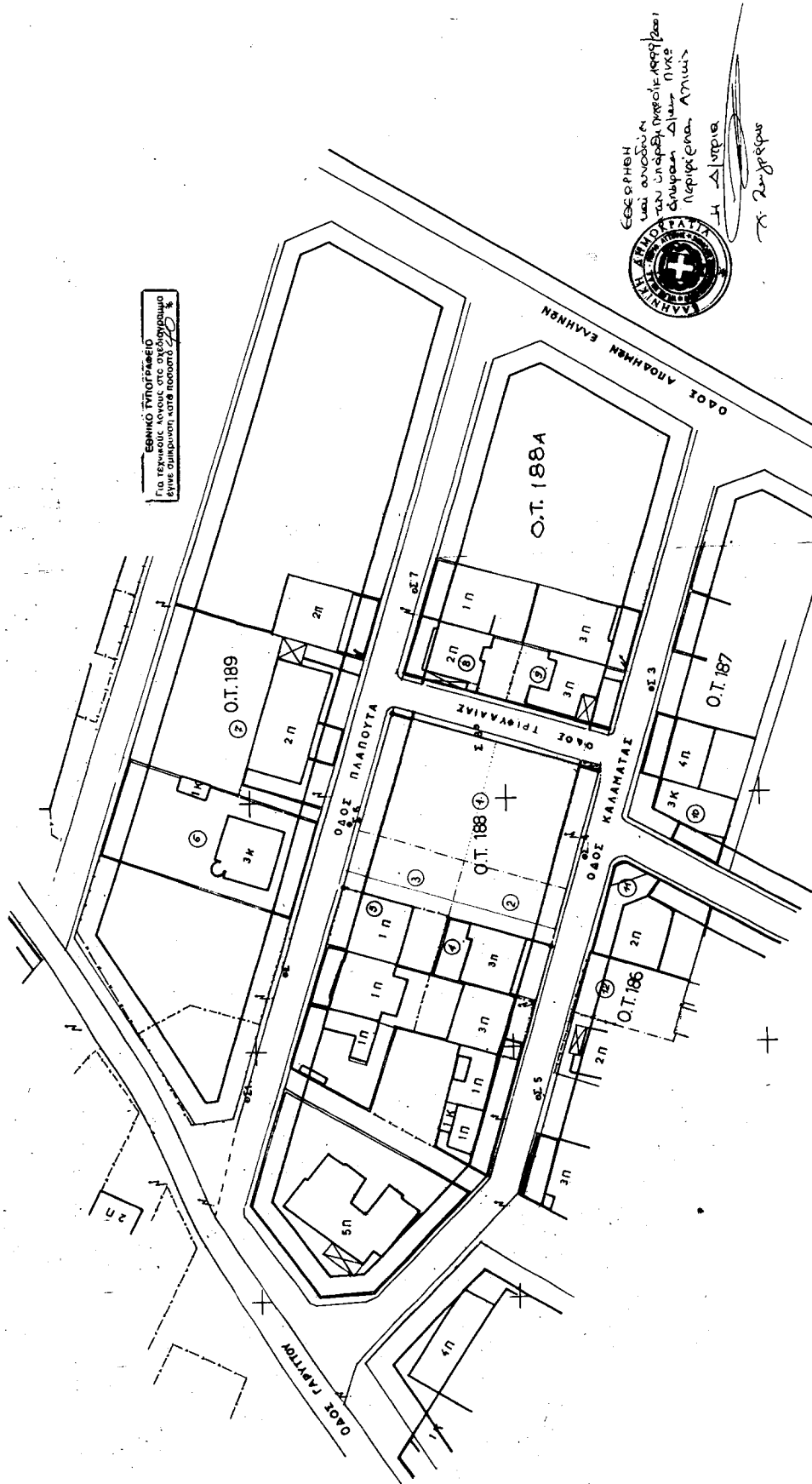
2) Την αρίθμηση του νέου ΟΤ μεταξύ των οδών Τριφυλλίας, Πλαπούτα, Αποδήμων Ελλήνων και Καλαμάτας με αριθμό 188 Α.

3) Η ισχύς της παρούσης απόφασης αρχίζει από την δημοσίευσή της στην εφημερίδα της Κυβερνήσεως.

Η παρούσα απόφαση να δημοσιευθεί στην Εφημερίδα της Κυβερνήσεως.

Αθήνα, 4 Ιουλίου 2001

Ο Γενικός Γραμματέας
ΜΙΧΑΗΛ ΚΥΡΙΑΚΙΔΗΣ



ΕΘΕΩΡΗΣΗ
 και σύνταξη
 των υπαρχόντων προϋποθέσεων
 σύμφωνα με
 την περίληψη ΑΠΟΦΑΣΕΩΣ
 Η Διεύθυνση

