Signature Not Verified
Digitally signed by Theodoros Moumouris
Date: 2009.12.23 10:04:32 EET
Reason: Signed PDF (embedded)
Location: Athens, Ethniko Typografio

ΕΦΗΜΕΡΙΣ ΤΗΣ ΚΥΒΕΡΝΗΣΕΩΣ

ΤΗΣ ΕΛΛΗΝΙΚΗΣ ΔΗΜΟΚΡΑΤΙΑΣ

ΤΕΥΧΟΣ ΤΕΤΑΡΤΟ **Αρ. Φύλλου 560**

17 Δεκεμβρίου 2009

ΑΠΟΦΑΣΕΙΣ

Αριθμ. 27726/2640

Πρώτος καθορισμός ορίων αιγιαλού και παραλίας στη θέση «Καρλόβασι» Δήμου Καρλοβασίων Ν. Σάμου.

Ο ΓΕΝΙΚΟΣ ΓΡΑΜΜΑΤΕΑΣ ΠΕΡΙΦΕΡΕΙΑΣ ΒΟΡΕΙΟΥ ΑΙΓΑΙΟΥ

Έχοντας υπόψη:

1. Τις διατάξεις του Ν.2971/2001 (ΦΕΚ285/τ.Α΄/19-12-2001)«Αιγιαλός, παραλία και άλλες διατάξεις».

2. Τις διατάξεις του Ν.Δ.439/70 «Περί συμπληρώσεως των διατάξεων περί αιγιαλού».

3. Τις διατάξεις του Ν.3200/55 «Περί διοικητικής αποκέντρωσης» όπως αυτές τροποποιήθηκαν και ισχύουν σήμερα με τα Ν.Δ.532/1970, Β.Δ.704/1970, Β.Δ.705/1970, Β.Δ.192/1972, Π.Δ.71/1984, ΠΔ.347/1986, Ν.2026/1992 και Π.Δ.97/1993.

4. Τις διατάξεις του Π.Δ. 551/88«Οργάνωση Νομαρχιών - Οργάνωση Οικονομικών Υπηρεσιών» (ΦΕΚ 259/Τ.Α΄/1988).

5. Τις διατάξεις του άρθρου 19 παραγρ.5 του Ν.2344/95, του άρθρου 52 παρ.6 του Ν.2218/94 και του άρθρου 4 παρ.7 του Ν.2240/94, δυνάμει των οποίων αρμοδιότητες του Υπουργείου Οικονομικών που είχαν μεταβιβασθεί στους Νομάρχες, ανήκουν στο Περιφερειακό Διευθυντή, σε συνδυασμό με αυτές του άρθρου 14 παρ.2 του Ν.2399/96 με τις οποίες προβλέπεται η κατάργηση των θέσεων των Περιφερειακών Διευθυντών, οι αρμοδιότητες πλέον του οποίου περιήλθαν στο Γενικό Γραμματέα της Περιφέρειας και ασκούνται από τον Αναπληρωτή Περιφερειακό Διευθυντή.

6. Τις διατάξεις της παρ. 2 του άρθρου 1 και της παρ. 6 του ίδιου άρθρου του Ν.2503/97 «Διοίκηση, οργάνωση, στελέχωση της Περιφέρειας, ρύθμιση θεμάτων για τη τοπική αυτοδιοίκηση και άλλες διατάξεις» (ΦΕΚ 107/τ.Α'), σύμφωνα με την οποία ο Γενικός Διευθυντής αναπληρώνει τον Γενικό Γραμματέα όταν αυτός κωλύεται ή απουσιάζει και ασκεί τα καθήκοντά του όταν η θέση είναι κενή και σύμφωνα με τις οποίες οι Περιφερειακές Υπηρεσίες του Υπουργείου Οικονομικών, που συγκροτούσαν την Περιφερειακή Διοίκηση του Νομού ή Νομαρχίας, δεν υπήχθησαν στην ενιαία οργανική μονάδα της Περιφέρειας, ούτε καταργήθηκαν, αλλά αποτελούν από την 1-9-1997, Υπηρεσίες του Υπουργείου Οικονομικών.

7. Το υπ' αριθμ. 28979/31-7-1997 έγγραφο της Διεύθυνσης Διοίκησης του Υπουργείου Εσωτερικών, Δημόσιας Διοίκησης και Αποκέντρωσης, σύμφωνα με το οποίο οι αρμοδιότητες του Γενικού Γραμματέα της Περιφέρειας σε θέματα Υπηρεσιών του Υπουργείου Οικονομικών, μεταφέρονται από την 1-9-1997 στον Υπουργό Οικονομικών.

8. Τις διατάξεις του πρώτου εδαφίου της παρ.21 του άρθρου 46 του Ν.3220/2004 (ΦΕΚ 15/τ.Α΄/28-1-2004) σύμφωνα με το οποίο από 10-4-2004 αρμοδιότητες του Υπουργού Οικονομίας και Οικονομικών οι οποίες ανήκαν ή είχαν μεταβιβασθεί στους Νομάρχες μέχρι την έναρξη λειτουργίας των Νομαρχιακών Αυτοδιοικήσεων και αφορούν θέματα των Υπηρεσιών του Υπουργείου Οικονομίας και Οικονομικών, που εξαιρέθηκαν από τη κατάργηση με τις διατάξεις της παρ. 2 του άρθρου 39 του Ν.2218/1994, περιέρχονται στο Γενικό Γραμματέα της Περιφέρειας.

9. Την από 28-08-2009 έκθεση της Επιτροπής καθορισμού ορίων αιγιαλού και παραλίας (άρθρο 3 του Ν.2971/19-12-2001, ΦΕΚ 285/Τ.Α719-12-2001) στη θέση «Καρλόβασι» Δήμου Καρλοβασίων Ν. Σάμου.

10. Το τοπογραφικό και κτηματολογικό διάγραμμα, εξαρτημένο από κρατικό δίκτυο συντεταγμένων (ΕΓΣΑ '87), το οποίο συντάχθηκε τον Αύγουστο 2009 από τον Χατζίκ Μ. Μανουκιάν, Αγρονόμο Τοπογράφο Μηχανικό, σε επτά (7) πινακίδες, σε κλίμακα 1/500, ελέγχθηκε κατά το δυνατόν για την ορθή αποτύπωση του και θεωρήθηκε από την Βεργή Ευφροσύνη, Αγρονόμο Τοπογράφο Μηχανικό της Κτηματικής Υπηρεσίας Σάμου.

11. Το υπ' αριθμ. Φ.544.5/562/09/Σ.7031/10-8-2009 έγγραφο του Γενικού Επιτελείου Ναυτικού, αποφασίζουμε:

Επικυρώνουμε την από 28-08-2009 έκθεση της κατά το άρθρο 3 Ν.2971/19-12-2001 (ΦΕΚ 285/Τ.Α΄/19-12-2001) «Αιγιαλός, παραλία και άλλες διατάξεις» αρμόδιας Επιτροπής καθορισμού ορίων αιγιαλού και παραλίας για το πρώτο καθορισμό ορίων αιγιαλού και παραλίας στη θέση «Καρλόβασι» Δήμου Καρλοβασίων Ν. Σάμου, καθώς επίσης και το τοπογραφικό και κτηματολογικό διάγραμμα, εξαρτημένο από κρατικό δίκτυο συντεταγμένων (ΕΓΣΑ '87), το οποίο συντάχθηκε τον Αύγουστο 2009 από τον Χατζίκ Μ. Μανουκιάν, Αγρονόμο Τοπογράφο Μηχανικό, σε επτά (7) πινακίδες, σε κλίμακα 1/500, ελέγχθηκε κατά το δυνατόν για την ορθή αποτύπωση του και θεωρήθηκε από την Βεργή Ευφροσύνη, Αγρονόμο Τοπογράφο Μηχανικό της Κτηματικής Υπηρεσίας Σάμου.

Στο τοπογραφικό αυτό διάγραμμα καθορίσθηκε:

α) Η οριογραμμή ζώνης αιγιαλού με κόκκινη συνεχή πολυγωνική γραμμή και στοιχεία (Α1, Α2, ..., Α95, Α96).

β) Η οριογραμμή ζώνης παραλίας με κίτρινη συνεχή πολυγωνική γραμμή και στοιχεία (Π1, Π2, ... Π22, Π23).

Στο τμήμα της ακτής από Α1 έως Α47, δεν κρίνεται απαραίτητος ο καθορισμός ζώνης παραλίας, δεδομένου ότι εξυπηρετούνται οι σκοποί του άρθρου 1παρ.2 του Ν. 2971/2001. Η ζώνη παραλίας καθορίζεται, σε εφαρμογή του ίδιου άρθρου, στο τμήμα της ακτής από Α47 έως Α96, προκειμένου να εξασφαλίζεται η σύνδεση μεταξύ ξηράς και θάλασσας.

Το πλάτος της ζώνης παραλίας ορίζεται στα δέκα (10,00) μέτρα (εκτός από το τμήμα Α47 έως Α48, όπου το πλάτος της ζώνης παραλίας είναι μεταβαλλόμενο από 0,00 έως 10,00μ.). Το τμήμα της οριογραμμής παραλίας από Π1 έως Π3, ταυτίζεται με την υπάρχουσα ρυμοτομική γραμμή.

Εντός ζώνης παραλίας βρίσκονται κτίσματα που δεν εξαιρούνται.

Αποφαινόμαστε ότι δεν υπάρχει παλαιός αιγιαλός.

Οι κορυφές των ανωτέρω οριογραμμών καθορίζονται με συντεταγμένες του κρατικού δικτύου (σύστημα συντεταγμένων ΕΓΣΑ '87).

Η απόφαση αυτή με την έκθεση της επιτροπής και το τοπογραφικό διάγραμμα να δημοσιευθούν στην Εφημερίδα της Κυβερνήσεως.

Μυτιλήνη, 26 Οκτωβρίου 2009

Ο Γενικός Γραμματέας Περιφέρειας κ.α.α.
Ο Γενικός Διευθυντής
ΣΤΕΦΑΝΟΣ ΑΓΑΠΗΤΟΣ

ΕΚΘΕΣΗ
ΕΠΙΤΡΟΠΗΣ ΚΑΘΟΡΙΣΜΟΥ ΤΩΝ ΟΡΙΩΝ ΑΙΓΙΑΛΟΥ ΚΑΙ ΠΑΡΑΛΙΑΣ
(Άρθρο 3 Ν.2971/19-12-2001)

Για τον πρώτο καθορισμό των ορίων αιγιαλού και παραλίας στη θέση 'Καρλόβασι' Δήμου Καρλοβασίων Ν. Σάμου.

Στη Σάμο σήμερα 28 Αυγούστου 2009 ημέρα της εβδομάδας Παρασκευή και ώρα 3:00 μ.μ. οι υπογεγραμμένοι:

1. Αλκιβιάδης Φουντεδάκης, Προϊστάμενος της Κτηματικής Υπηρεσίας Ν. Σάμου ως Πρόεδρος,

2. Στυλιανός Παρτσάφας, Λιμενάρχης Σάμου ως μέλος,

3. Ευφροσύνη Βεργή, Τοπογράφος Μηχανικός της Κτηματικής Υπηρεσίας Ν. Σάμου ως Μέλος,

4. Ιωάννης Σοφοτάσιος, Προϊστάμενος Πολεοδομίας Ν. Α. Σάμου ως Μέλος,

5. Ο Διευθυντής της Διεύθυνσης Χωροταξίας και Περιβάλλοντος της Γενικής Γραμματείας της Περιφέρειας Β. Αιγαίου ως μέλος, δεν παρευρέθηκε και

ο Ευάγγελος Παριανός, υπάλληλος της Κτηματικής Υπηρεσίας Ν. Σάμου ως γραμματέας της επιτροπής, αποτελούντες την επιτροπή καθορισμού ορίων αιγιαλού και παραλίας, δυνάμει του Π.Δ.284/1988 «Οργανισμός του Υπουργείου Οικονομικών» (ΦΕΚ 128 Α'), όπως τροποποιήθηκε και ισχύα και του Π.Δ.551/ 1988 «Οργανισμός Νομαρχιών-Οργάνωση Οικονομικών Υπηρεσιών» (ΦΕΚ 259 Α') και του άρθρου 3 του Ν.2971/19-12-2001 «Αιγιαλός, παραλία και άλλες διατάξεις» (ΦΕΚ 285 Δ), όπως αυτή ορίσθηκε με την υπ' αριθμ. 241/27-1-2009 απόφαση του Γενικού Γραμματέα Περιφέρειας Β. Αιγαίου, αφού μεταβήκαμε επί τόπου στη προαναφερθείσα περιοχή, ύστερα από πρόσκληση του Προέδρου και έχοντας υπ' όψιν:

1. Την υπ' αριθμ. 5276/6-12-2007 αίτηση του Δήμου Καρλοβασίων σχετικά με την οριοθέτηση της ζώνης αιγιαλού και ζώνης παραλίας στη θέση «Καρλόβασι» Δήμου Καρλοβασίων Ν. Σάμου.

2. Το τοπογραφικό και κτηματολογικό διάγραμμα, εξαρτημένο από κρατικό δίκτυο συντεταγμένων (ΕΓΣΑ '87), το οποίο συντάχθηκε τον Αύγουστο 2009 από τον Χατζίκ Μ. Μανουκιάν, Αγρονόμο Τοπογράφο Μηχανικό, σε επτά (7) πινακίδες, σε κλίμακα 1/500, ελέγχθηκε κατά το δυνατόν για την ορθή αποτύπωση του και θεωρήθηκε από την Βεργή Ευφροσύνη Αγρονόμο Τοπογράφο Μηχανικό της Κτηματικής Υπηρεσίας Σάμου.

3. Τις διατάξεις του Ν.2971/2001 «περί αιγιαλού, παραλίας και άλλων διατάξεων» όπως αυτός ισχύει και τον Ν. 1337/83 καθώς και την προς αυτόν σχετική Δικαστηριακή και Διοικητική Νομολογία.

4. Η υπ' αριθμ. 2390/11-2-1974 (ΦΕΚ 59 τ.Δ΄/9-3-74) Απόφαση Νομάρχη Σάμου περί εγκρίσεως ρυμοτομικού σχεδίου.

5. Το υπ' αριθμ. Φ.544.5/562/09/Σ.7031/10-8-2009 έγγραφο του Γενικού Επιτελείου Ναυτικού.

6. Την σχηματισθείσα αντίληψη, από την επιτόπιο μετάβαση που πραγματοποιήθηκε την 18-8-2009, περί του πλάτους της βρεχόμενης ζώνης της ξηράς και λοιπών συναφών στοιχείων όπως

- Τη γεωγραφική θέση της ακτής, η οποία βρίσκεται στο βόρειο, βόρειο-δυτικό τμήμα της νήσου Σάμου και έχει βόρειο, βόρειο-δυτικό μέτωπο προς την θάλασσα.
- Τη μορφολογία της ακτής, η οποία σε όλη την έκταση της είναι αμμοχαλικώδης με μέτριες κατά κύριο λόγο κλίσεις.
- Τη μορφολογία του πυθμένα, ο οποίος είναι αμμοχαλικώδης με μέτρια κλίση και βάθη τα οποία είναι μικρά πλησίον της ακτής Kat μεγαλύτερα στη συνέχεια.
- Τις επικρατούσες καιρικές συνθήκες ήτοι βόρειοι, βόρειο-δυτικοί και σπανίως βόρειο-ανατολικοί άνεμοι σε μέτρια συχνότητα, οι οποίοι, λόγω του μεγάλου αναπτύγματος του πελάγους, προκαλούν μέτριους έως και έντονους κυματισμούς.
- Την ύπαρξη τεχνικών έργων, ήτοι παραλιακή οδός και μόλοι προστασίας που έχουν κατασκευασθεί κατά μήκος του δυτικού και κεντρικού τμήματος της ακτής, καθώς και συγκρότημα βιολογικού καθαρισμού στο ανατολικό τμήμα της ακτής.
- Την ύπαρξη δυο χειμάρρων, ο «Κερκήτιος» στο κεντρικό και ο «Φουρνιώτικος» στο ανατολικό τμήμα της ακτής.
- Την ύπαρξη βλάστησης, η οποία εντοπίζεται διάσπαρτη κατά μήκος του κεντρικού και ανατολικού τμήματος της ακτής και αποτελείται από φυτά ανθεκτικά σε αλμυρό περιβάλλον (αρμυρίκια).
- Τις εκτεταμένες διαβρώσεις που έχουν πραγματοποιηθεί στο ανατολικό τμήμα της ακτής και συγκεκριμένα στη περιοχή «Ταμπάκικα» (από «Κερκήτιο» έως «Φουρνιώτικο» χείμαρρο), όπου βρίσκεται η παλαιά βιοτεχνική ζώνη της περιοχής, όπως προκύπτει από αεροφωτογραφία του 1945 και σχετικό φωτογραφικό υλικό.

● Το γεγονός ότι δεν εντοπίσθηκαν παράκτιοι φυσικοί πόροι.

● Τη μη ύπαρξη δημοσίων κτημάτων.

● Τη μη ύπαρξη ευπαθών οικοσυστημάτων και προστατευόμενων περιοχών.

● Το γεγονός ότι δεν υφίσταται Κτηματολόγιο, αποφασίζουμε:

1. Τον καθορισμό επί του ανωτέρω τοπογραφικού διαγράμματος:

α) Οριογραμμής της ζώνης αιγιαλού με κόκκινη συνεχή πολυγωνική γραμμή και στοιχεία (Α1, Α2, ..., Α95, Α96).

β) Οριογραμμής της ζώνης παραλίας με κίτρινη συνεχή πολυγωνική γραμμή και στοιχεία (ΠΙ, Π2, ..., Π22, Π23).

2. Στο τμήμα της ακτής από Α49 έως Α85, εξαιρούνται της ζώνης αιγιαλού κτίσματα, τα οποία είχαν κατασκευασθεί πριν την αναφερόμενη διάβρωση και εκτός του τμήματος μέχρι του οποίου έφτανε άλλοτε η θάλασσα, όπως προβλέπεται κατά τη παράγραφο 4 του άρθρου 5 του Ν. 2971/2001.

3. Στο τμήμα της ακτής από Α1 έως Α47, δεν κρίνεται απαραίτητος ο καθορισμός ζώνης παραλίας, δεδομένου ότι η επικοινωνία μεταξύ ξηράς και θάλασσας εξυπηρετείται από τη χάραξη του υφιστάμενου ρυμοτομικού σχεδίου, από το οποίο προβλέπεται και υφίσταται παραλιακή οδός κατά μήκος και σε επαφή με την υπό καθορισμό ζώνη αιγιαλού, αλλά και κάθετες οδοί πρόσβασης και σύνδεσης της παραλιακής οδού, με τις χερσαίες εκτάσεις της κωμόπολης Καρλοβασίου. Η ζώνη παραλίας καθορίζεται, σε εφαρμογή του άρθρου 1 παρ. 2 του Ν.2971/2001, στο τμήμα της ακτής από Α47 έως Α96, προκειμένου να εξασφαλίζεται η σύνδεση μεταξύ ξηράς και θάλασσας.

4. Το πλάτος της ζώνης παραλίας καθορίζεται στα δέκα (10,00) μέτρα (εκτός από το τμήμα Α47 έως Α48, όπου το πλάτος της ζώνης παραλίας είναι μεταβαλλόμενο από 0,00 έως 10,00 μ.) Το τμήμα της οριογραμμής παραλίας από ΠΙ έως Π3, ταυτίζεται με την υπάρχουσα ρυμοτομική γραμμή.

5. Εντός ζώνης παραλίας βρίσκονται κτίσματα που δεν εξαιρούνται. Το τέταρτο μέλος διατυπώνει την γνώμη να εξαιρεθούν από τη ζώνη παραλίας τα υπάρχοντα παλαιά κτίρια που παρουσιάζουν ιδιαίτερο ενδιαφέρον.

ΣΥΝΤΕΤΑΓΜΕΝΕΣ ΚΟΡΥΦΩΝ ΑΙΓΙΑΛΟΥ					
Α/Α	Χ	Υ		Χ	Υ
Α1	736652.900	4186228.707	Α49	738307.437	4186933.263
Α2	736714.718	4186247.816	Α50	738304.602	4186940.507
Α3	736859.793	4186317.152	Α51	738314.320	4186943.452
Α4	736918.817	4186351.280	Α52	738316.800	4186936.995
Α5	736952.273	4186373.078	Α53	738349.042	4186949.167
Α6	737030.187	4186417.698	Α54	738369.556	4186956.470
Α7	737058.962	4186432.676	Α55	738403.597	4186969. 118
Α8	737068.035	4186436.777	Α56	738402.759	4186971.322
Α9	737119.761	4186458.669	Α57	738412.492	4186975.099
Α10	737142.394	4186468.070	Α58	738409.191	4186982.816
Α11	737183.726	4186485.605	Α59	738414.793	4186984.990
Α12	737189.813	4186488.243	Α60	738412.501	4186992.676
Α13	737226.673	4186503.548	Α61	738428.640	4186999.311
Α14	737315.949	4186540.838	Α62	738433.063	4186988.321
Α15	737349.273	4186552.566	Α63	738456.419	4186998.187
Α16	737375.833	4186561.637	Α64	738474.921	4187005.152
Α17	737404.513	4186571.326	Α65	738470.194	4187015.442
Α18	737445.510	4186584.728	Α66	738480.760	4187019.705
Α19	737463.487	4186590.451	Α67	738481 . 678	4187023.821
Α20	737491.077	4186599.083	Α68	738493.257	4187026.310
Α21	737512.748	4186605.979	Α69	738516.200	4187035.899
Α22	737532.763	4186613.387	Α70	738522.329	4187022.085
Α23	737563.349	4186626.183	Α71	738536.872	4187028.773
Α24	737577.561	4186633.257	Α72	738535.315	4187032.636
Α25	737612.278	4186652.756	Α73	738543.042	4187036.303
Α26	737640.536	4186651 . 411	Α74	738544.831	4187032.246
Α27	737650.256	4186653.190	Α75	738563.443	4187040.411
Α28	737660.320	4186657.337	Α76	738560.251	4187048.771

ΣΥΝΤΕΤΑΓΜΕΝΕΣ ΚΟΡΥΦΩΝ ΑΙΓΙΑΛΟΥ (συνέχεια)					
Α/Α	Χ	Υ		Χ	Υ
Α29	737666.390	4186668.547	Α77	738576.638	4187054.953
Α30	737670.389	4186685.899	Α78	738579.391	4187047.406
Α31	737692.270	4186711.325	Α79	738614.000	4187063.143
Α32	737718.141	4186730.660	Α80	738664.134	4187090.431
Α33	737745.055	4186743.293	Α81	738694.420	4187108.771
Α34	737774.653	4186753. 641	Α82	738716.260	4187127.518
Α35	737807.603	4186766.398	Α83	738715.029	4187128.275
Α36	737812.059	4186767.599	Α84	738717.779	4187132.021
Α37	737943.516	4186793.218	Α85	738719.950	4187130.685
Α38	737986.554	4186805.410	Α86	738743.955	4187151.291
Α39	738029.774	4186818. 151	Α87	738766.699	4187181.425
Α40	738078.819	4186833.080	Α88	738798.458	4187208.948
Α41	738095.002	4186838.259	Α89	738855.034	4187265.969
Α42	738128.646	4186849.841	Α90	738879. 159	4187294.462
Α43	738138.887	4186853.272	Α91	738916.548	4187326.128
Α44	738155.280	4186860.145	Α92	738926.769	4187337.367
Α45	738191.042	4186875.015	Α93	738946.055	4187345.114
Α46	738220.885	4186886.792	Α94	738958.154	4187329.428
Α47	738246.376	4186896.576	Α95	738970.382	4187331.297
Α48	738284.926	4186924.290	Α96	738985.457	4187341.696

ΣΥΝΤΕΤΑΓΜΕΝΕΣ ΚΟΡΥΦΩΝ ΠΑΡΑΛΙΑΣ					
Α/Α	Χ	Υ	Α/Α	Χ	Υ
Π1	738246.376	4186896.576	Π13	738751.287	4187144.406
Π2	738392.407	4186953.684	Π14	738774.045	4187174.559
Π3	738406.537	4186959.098	Π15	738805.292	4187201.638
Π4	738437.776	4186979.456	Π16	738862.411	4187259.205
Π5	738460.128	4186988.899	Π17	738886.255	4187287.367
Π6	738488.488	4186999.574	Π18	738923.508	4187318.918
Π7	738517.299	4187008.765	Π19	738932.624	4187328.942
Π8	738540.052	4187019.229	Π20	738942.759	4187333.013
Π9	738583.469	4187038.276	Π21	738953.837	4187318.652
Π10	738618.466	4187054.189	Π22	738974.166	4187321760
Π11	738669.116	4187081.758	Π23	738988.604	4187331.718
Π12	738700.306	4187100.645			

Η Επιτροπή

Ο Πρόεδρος
ΑΛΚΙΒΙΑΔΗΣ ΦΟΥΝΤΕΔΑΚΗΣ

Τα Μέλη
ΣΤΥΛΙΑΝΟΣ ΠΑΡΤΣΑΦΑΣ
ΕΥΦΡΟΣΥΝΗ ΒΕΡΓΗ
ΙΩΑΝΝΗΣ ΣΟΦΟΤΑΣΙΟΣ

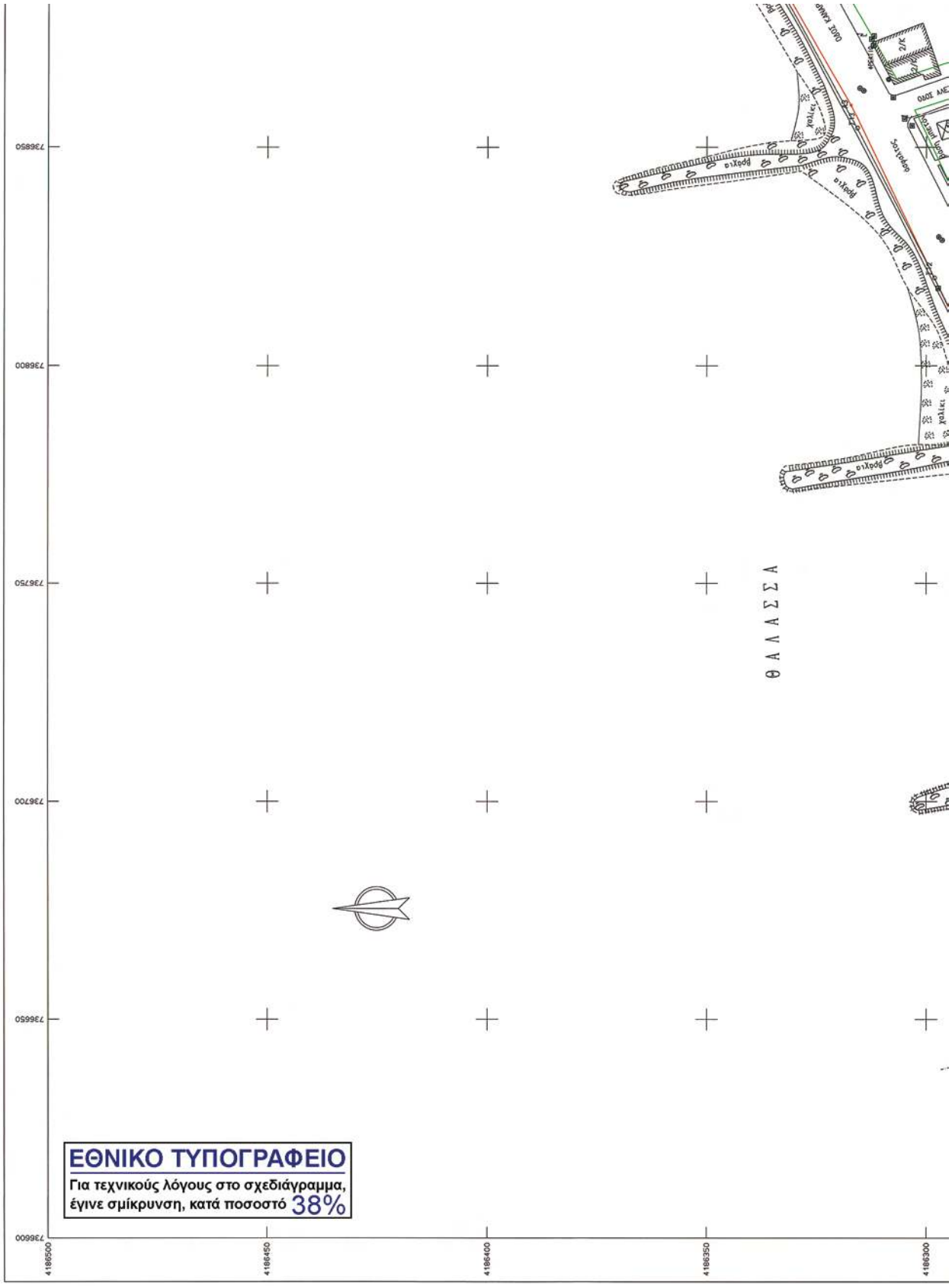
ΘΑΛΑΣΣΑ
ΕΘΝΙΚΟ ΤΥΠΟΓΡΑΦΕΙΟ
Για τεχνικούς λόγους στο σχεδιάγραμμα,
έγινε σμίκρυνση, κατά ποσοστό 38%
736600
736650
736700
736750
736800
736850
4186500
4186450
4186400
4186350
4186300

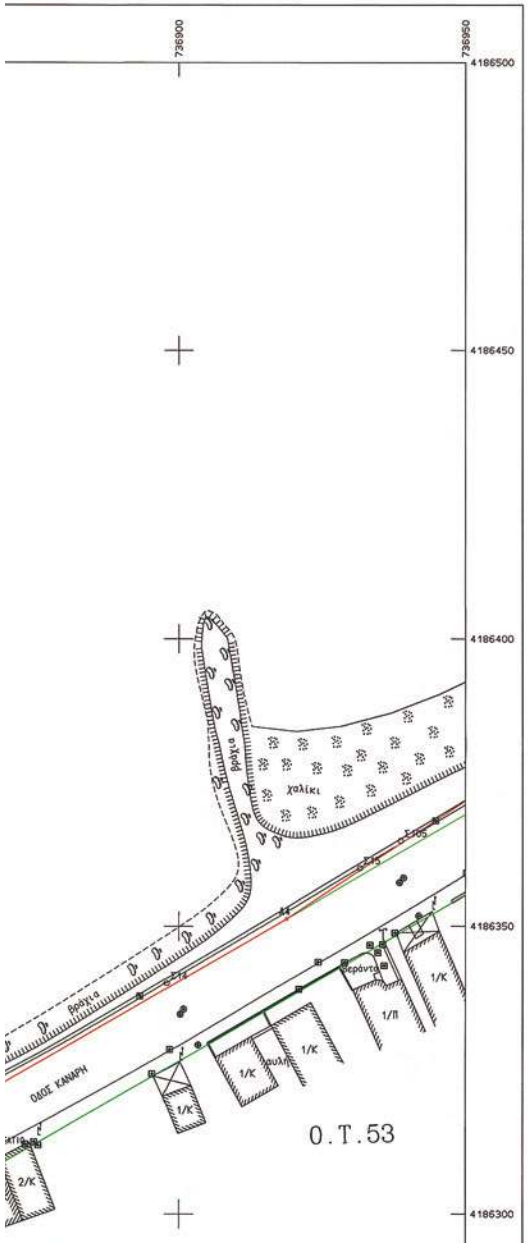

ΥΠΟΜΝΗΜΑ

- Τα πολυγωνομετρικά και ταχυμετρικά σημεία αναφέρονται στο ΕΛΛΗΝΙΚΟ ΓΕΩΔΑΙΤΙΚΟ ΣΥΣΤΗΜΑ ΑΝΑΦΟΡΑΣ (ΕΓΣΑ '87) και η εξάρτησή τους έχει γίνει από το τριγωνομετρικό σημείο "ΤΣΙΠΙΛΙΚΗ" με στοιχεία :

	X(m)	Y(m)	H(m)	Βάθρο (m)
ΤΣΙΠΙΛΙΚΗ	731837.374	4174346.208	66.943	1.07

- Οι μετρήσεις και υπολογισμοί για τον καθορισμό των πολυγωνομετρικών και ταχυμετρικών σημείων πραγματοποιήθηκαν με την χρήση γεωδαιτικού δέκτη GPS και κατάλληλου λογισμικού.

ΠΙΝΑΚΑΣ ΣΥΝΤΕΤΑΓΜΕΝΩΝ ΠΟΛΥΓΩΝΟΜΕΤΡΙΚΩΝ ΣΗΜΕΙΩΝ

ΣΗΜΕΙΟ	X(m)	Y(m)	ΣΗΜΕΙΟ	X(m)	Y(m)
Σ1	737023.066	4186412.843	Σ64	738735.155	4187156.180
Σ2	736640.102	4186225.583	Σ65	738803.923	4187221.557
Σ3	736489.555	4186179.006	Σ66	738845.059	4187266.811
Σ4	736581.792	4186206.294	Σ67	738893.488	4187215.956
Σ5	736640.084	4186225.599	Σ68	738964.539	4187252.192
Σ6	736541.223	4186193.726	Σ69	738978.357	4187155.610
Σ7	736588.238	4186231.081	Σ70	738215.766	4186889.074
Σ8	736449.471	4186264.315	Σ71	738173.255	4186866.260
Σ9	736702.723	4186245.051	Σ72	738123.866	4186846.326
Σ10	736743.330	4186261.394	Σ73	738076.640	4186830.540
Σ11	736785.817	4186281.217	Σ74	738036.187	4186820.082
Σ12	736820.157	4186298.133	Σ75	737999.737	4186806.916
Σ13	736854.435	4186315.688	Σ76	737939.440	4186786.827
Σ14	736897.935	4186340.063	Σ77	737873.487	4186775.258
Σ15	736931.596	4186359.980	Σ78	740071.090	4187813.752
Σ16	736984.272	4186390.975	Σ79	739933.010	4187755.373
Σ17	737023.086	4186412.825	Σ80	739842.421	4187718.260
Σ18	737057.259	4186446.003	Σ81	739793.214	4187686.162
Σ19	737149.682	4186483.563	Σ82	739759.145	4187657.938
Σ20	737205.568	4186493.939	Σ83	739688.435	4187624.727
Σ21	737229.542	4186503.918	Σ84	739596.649	4187598.982
Σ22	737271.144	4186521.318	Σ85	739522.069	4187566.055
Σ23	737323.755	4186555.090	Σ86	739426.261	4187523.722
Σ24	737378.588	4186561.699	Σ87	739362.834	4187500.965
Σ25	737418.908	4186575.304	Σ88	739294.396	4187470.015
Σ26	737443.606	4186597.050	Σ89	739210.773	4187443.928
Σ27	737493.709	4186599.065	Σ90	739142.565	4187424.355
Σ28	737540.027	4186615.346	Σ91	739069.532	4187403.575
Σ29	737580.803	4186634.880	Σ92	739011.090	4187399.141
Σ30	737628.740	4186662.209	Σ93	738952.255	4187360.485
Σ31	737673.671	4186670.106	Σ94	738941.216	4187302.247
Σ32	737700.478	4186701.808	Σ95	738892.617	4187308.185
Σ33	737683.530	4186721.225	Σ96	739581.582	4187218.036
Σ34	736435.790	4186203.160	Σ97	739841.378	4187690.094
Σ35	736545.040	4186227.117	Σ100	736498.658	4186180.725
Σ36	737740.025	4186718.994	Σ101	736589.883	4186199.721
Σ37	737763.847	4186769.555	Σ102	736667.380	4186224.169
Σ38	737722.929	4186748.492	Σ103	736729.007	4186255.586
Σ41	738887.557	4187134.698	Σ104	736826.582	4186289.789
Σ42	738841.076	4187122.250	Σ105	736938.721	4186364.681
Σ43	738807.950	4187109.204	Σ106	737067.651	4186423.721
Σ44	738765.035	4187092.519	Σ107	737378.620	4186561.666
Σ45	738701.225	4187067.341	Σ108	737701.294	4186704.354
Σ46	738655.474	4187049.902	Σ109	737749.929	4186725.265
Σ47	738612.719	4187033.040	Σ110	738753.431	4187170.029
Σ48	738562.533	4187014.022	Σ111	738760.475	4187206.641
Σ49	738531.563	4187002.479	Σ112	738803.786	4187221.730
Σ50	738496.480	4186988.522	Σ113	738121.938	4186846.683
Σ51	738465.587	4186976.304	Σ114	738182.400	4186870.386
Σ52	738425.140	4186960.624	Σ115	738273.115	4186896.888
Σ53	738364.827	4186938.130	Σ116	738942.589	4187293.032
Σ54	738312.977	4186917.498	Σ117	738905.031	4187312.966
Σ55	738267.555	4186900.056	Σ118	738877.571	4187286.990
Σ56	738263.515	4186937.295	Σ119	738909.754	4187251.874
Σ57	738318.627	4186955.532	Σ120	738950.268	4187266.948
Σ58	738428.376	4187005.798	Σ121	738363.741	4186938.385
Σ59	738478.205	4187027.795	Σ122	738251.437	4186928.795
Σ60	738552.965	4187052.880	Σ123	739113.495	4187056.517
Σ61	738595.559	4187067.248	Σ147	738554.671	4187050.736
Σ63	738689.099	4187114.137	Σ1071	737514.960	4186606.534

- Ρυμοτομική Γραμμή (Πράσινη γραμμή)
- Οικοδομική Γραμμή (Πράσινη γραμμή)
- Συρματόπλεγμα
- Μανδρότοιχος
- Ξηρολιθιά
- Φυσικό πρανές
- Στάση
- Στύλος ΔΕΗ

ΣΥΝΤΕΤΑΓΜΕΝΕΣ ΚΟΡΥΦΩΝ ΟΡΙΟΓΡΑΜΜΗΣ ΑΙΓΙΑΛΟΥ

Α/Α	X	Y	Α/Α	X	Y
Α1	736652.900	4186228.707	Α49	738307.437	4186933.263
Α2	736714.718	4186247.816	Α50	738304.602	4186940.507
Α3	736859.793	4186317.152	Α51	738314.320	4186943.452
Α4	736918.817	4186351.280	Α52	738316.800	4186936.995
Α5	736952.273	4186373.078	Α53	738349.042	4186949.167
Α6	737030.187	4186417.698	Α54	738369.556	4186956.470
Α7	737058.962	4186432.676	Α55	738403.597	4186969.118
Α8	737068.035	4186436.777	Α56	738402.759	4186971.322
Α9	737119.761	4186458.669	Α57	738412.492	4186975.099
Α10	737142.394	4186468.070	Α58	738409.191	4186982.816
Α11	737183.726	4186485.605	Α59	738414.793	4186984.990
Α12	737189.813	4186488.243	Α60	738412.501	4186992.676
Α13	737226.673	4186503.548	Α61	738428.640	4186999.311
Α14	737315.949	4186540.838	Α62	738433.063	4186988.321
Α15	737349.273	4186552.566	Α63	738456.419	4186998.187
Α16	737375.833	4186561.637	Α64	738474.921	4187005.152
Α17	737404.513	4186571.326	Α65	738470.194	4187015.442
Α18	737445.510	4186584.728	Α66	738480.760	4187019.705
Α19	737463.487	4186590.451	Α67	738481.678	4187023.821
Α20	737491.077	4186599.083	Α68	738493.257	4187026.310
Α21	737512.748	4186605.979	Α69	738516.200	4187035.899
Α22	737532.763	4186613.387	Α70	738522.329	4187022.085
Α23	737563.349	4186626.183	Α71	738536.872	4187028.773
Α24	737577.561	4186633.257	Α72	738535.315	4187032.636
Α25	737612.278	4186652.756	Α73	738543.042	4187036.303
Α26	737640.536	4186651.411	Α74	738544.831	4187032.246
Α27	737650.256	4186653.190	Α75	738563.443	4187040.411
Α28	737660.320	4186657.337	Α76	738560.251	4187048.771
Α29	737666.390	4186668.547	Α77	738576.638	4187054.953
Α30	737670.389	4186685.899	Α78	738579.391	4187047.406
Α31	737692.270	4186711.325	Α79	738614.000	4187063.143
Α32	737718.141	4186730.660	Α80	738664.134	4187090.431
Α33	737745.055	4186743.293	Α81	738694.420	4187108.771
Α34	737774.653	4186753.641	Α82	738716.260	4187127.518
Α35	737807.603	4186766.398	Α83	738715.029	4187128.275
Α36	737812.059	4186767.599	Α84	738717.779	4187132.021
Α37	737943.516	4186793.218	Α85	738719.950	4187130.685
Α38	737986.554	4186805.410	Α86	738743.955	4187151.291
Α39	738029.774	4186818.151	Α87	738766.699	4187181.425
Α40	738078.819	4186833.080	Α88	738798.458	4187208.948
Α41	738095.002	4186838.259	Α89	738855.034	4187265.969
Α42	738128.646	4186849.841	Α90	738879.159	4187294.462
Α43	738138.887	4186853.272	Α91	738916.548	4187326.128
Α44	738155.280	4186860.145	Α92	738926.769	4187337.367
Α45	738191.042	4186875.015	Α93	738946.055	4187345.114
Α46	738220.885	4186886.792	Α94	738958.154	4187329.428
Α47	738246.376	4186896.576	Α95	738970.382	4187331.297
Α48	738284.926	4186924.290	Α96	738985.457	4187341.696

ΣΥΝΤΕΤΑΓΜΕΝΕΣ ΚΟΡΥΦΩΝ ΓΡΑΜΜΗΣ ΠΑΡΑΛΙΑΣ

Α/Α	X	Y	Α/Α	X	Y
Π1	738246.376	4186896.576	Π13	738751.287	4187144.406
Π2	738392.407	4186953.684	Π14	738774.045	4187174.559
Π3	738406.537	4186959.098	Π15	738805.292	4187201.638
Π4	738437.776	4186979.456	Π16	738862.411	4187259.205
Π5	738460.128	4186988.899	Π17	738886.255	4187287.367
Π6	738488.488	4186999.574	Π18	738923.508	4187318.918
Π7	738517.299	4187008.765	Π19	738932.624	4187326.942
Π8	738540.052	4187019.229	Π20	738942.759	4187333.013
Π9	738583.469	4187038.276	Π21	738953.837	4187318.652
Π10	738618.466	4187054.189	Π22	738974.166	4187321.760
Π11	738669.116	4187081.758	Π23	738988.604	4187331.718
Π12	738700.306	4187100.645			

ΥΠΟΜΝΗΜΑ ΕΠΙΤΡΟΠΗΣ

1. Το παρόν τοπογραφικό διάγραμμα συνοδεύει την από 28.-.8.- 2009 έκθεση της Επιτροπής καθορισμού των ορίων του αιγιαλού, παραλίας και παλαιού αιγιαλού (άρθρο 3 Ν.2971/2001)
2. (κόκκινη γραμμή) Α1,Α2,...,Α95,Α96 οριογραμμή αιγιαλού
3. (κίτρινη γραμμή) Π1,Π2,...,Π22,Π23 οριογραμμή παραλίας
4. Οι κορυφές των πολυγωνικών γραμμών έχουν εξαρτηθεί από το Κρατικό Σύστημα Συντεταγμένων.

Ο ΠΡΟΕΔΡΟΣ

ΤΑ-ΜΕΛΗ

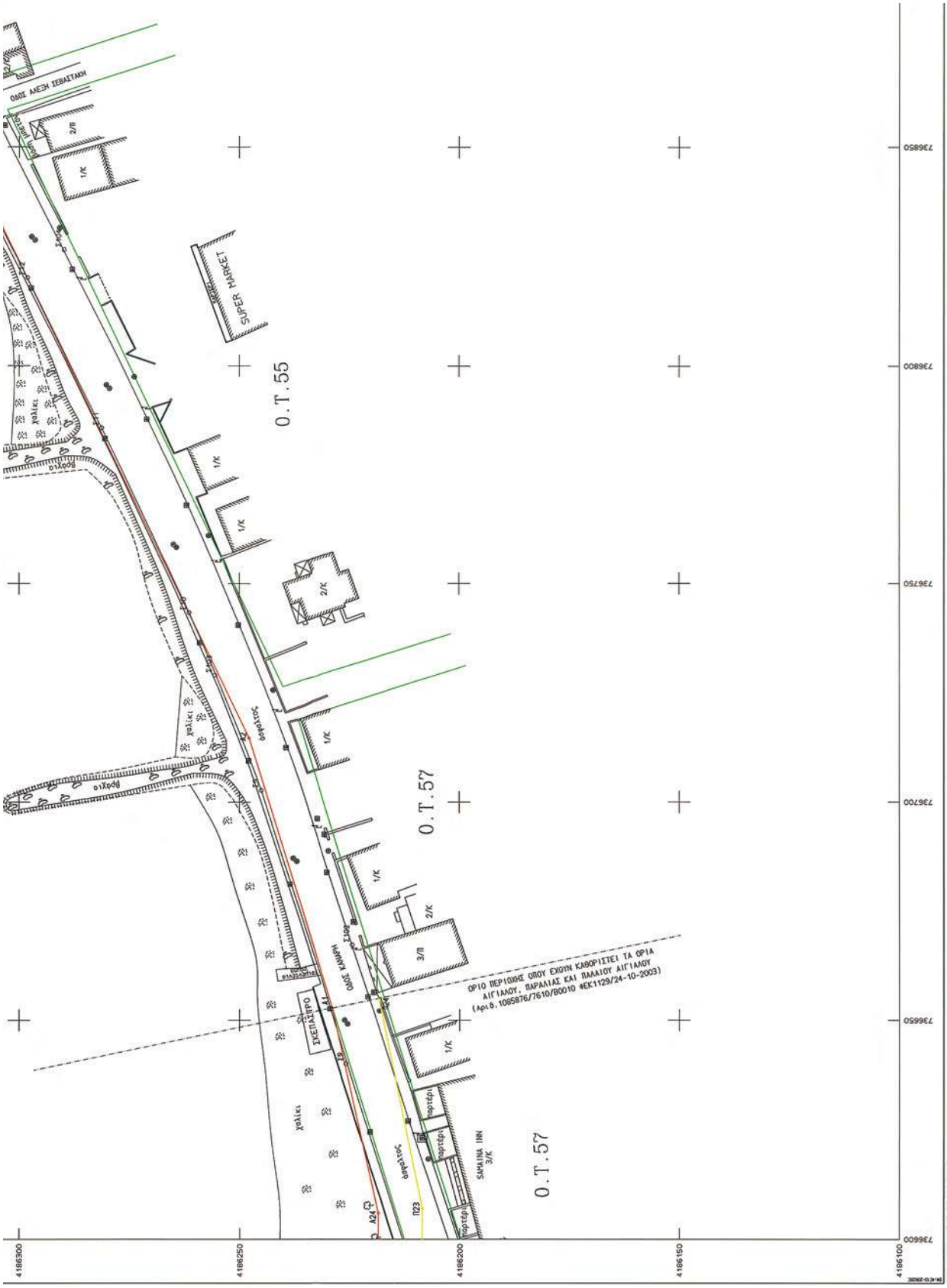
ΟΔΟΣ ΑΛΕΞΗ ΣΕΒΑΣΤΑΚΗ
SUPER MARKET
0.T.55
0.T.57
0.T.57
ΟΔΟΣ ΧΑΝΙΑ
ΟΔΟΣ ΑΘΑΝΑΣΙΟΥ
ΣΚΕΠΑΣΤΡΟ
ΟΡΙΟ ΠΕΡΙΟΧΗΣ ΟΠΟΥ ΕΧΟΥΝ ΚΑΘΟΡΙΣΤΕΙ ΤΑ ΟΡΙΑ
ΑΙΓΙΑΛΟΥ, ΠΑΡΑΛΙΑΣ ΚΑΙ ΠΑΛΑΙΟΥ ΑΙΓΙΑΛΟΥ
(Αριθ.1085876/7610/80010 ΦΕΚ1129/24-10-2003)
SAMAINA INN
3/Κ
Π23
Α24
4186300
4186250
4186200
4186150
4186100
736600
736650
736700
736750
736800
736850

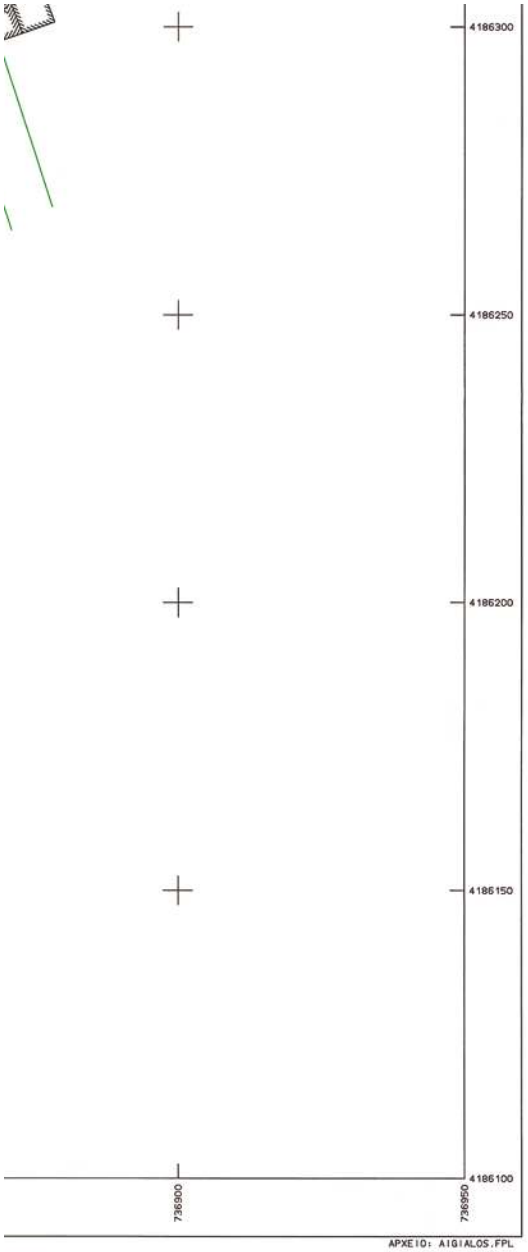

- Φυσικό πρανές
- Στάση
- Στύλος ΔΕΗ
- Στύλος ΟΤΕ
- Φρέαρ τετράγωνο
- Φρέαρ κυκλικό
- Βράχος
- Αμμοχαλικώδες εδαφος
- Δένδρο
- Θάμνος
- Εικονοστάσι

ΚΤΗΜΑΤΟΛΟΓΙΚΟΣ ΠΙΝΑΚΑΣ

Α/Α	ΟΝΟΜΑΤΕΠΩΝΥΜΟ	Α/Α	ΟΝΟΜΑΤΕΠΩΝΥΜΟ
001	ΥΠΕΘΑ	040	ΒΑΛΗΣ ΒΑΣΙΛΕΙΟΣ
002	ΤΣΑΚΙΡΗΣ ΣΤΑΥΡΟΣ	041	ΜΙΤΖΑΛΗ-ΚΑΡΑΚΟΥΔΑ
	ΛΥΜΠΕΡΗΣ ΧΑΡΗΣ	042	ΘΡΑΣΥΒΟΥΛΟΥ ΣΤΑΥΡΙΤΣΑ
003	ΝΙΚΟΛΑΟΥ ΓΙΑΝΝΗΣ	043	ΤΣΙΤΣΙΝΗΣ ΚΩΝΣΤΑΝΤΙΝΟΣ
004	ΜΟΣΧΟΝΑ ΕΥΑΓΓΕΛΙΑ	044	ΡΕΤΩ ΚΑΤΑΛΑΝ
	ΠΑΠΑΝΙΚΟΛΑΟΥ ΘΩΜΗ	045	ΡΟΜΑΝΟΣ ΕΥΑΓΓΕΛΟΣ
005	ΜΟΡΤΟΥ ΣΤΑΜΑΤΙΑ	046	ΧΡΙΣΤΟΦΟΡΟΣ ΝΤΙΝΟΣ
	ΧΑΤΖΗΑΓΓΕΛΗ-ΜΑΚΡΟΓΛΟΥ	047	ΑΓΝΩΣΤΟΣ
006	ΧΑΤΖΗΑΓΓΕΛΗ ΜΑΛΑΜΑΤΟ	048	ΧΑΤΖΗΘΕΟΔΩΡΟΥ ΙΩΑΝΝΗΣ
007	ΤΖΟΥΛΑΣ ΙΩΑΝΝΗΣ	049	ΚΛΗΡ. ΣΕΡΚΙΖΗ
008	ΚΙΟΥΛΑΦΑΣ ΒΑΣΙΛΕΙΟΣ	050	ΒΑΣΜΑΡΗ ΑΓΓΕΛΙΚΗ
009	ΚΑΡΛΑ ΕΥΓΕΝΕΙΑ	051	ΒΑΛΑΣΚΑΤΖΗΣ
010	ΤΖΟΥΛΑΣ ΓΕΩΡΓΙΟΣ	052	ΠΑΡΙΑΝΟΣ ΕΥΑΓΓΕΛΟΣ
011	ΧΑΤΖΗΜΑΝΩΛΗΣ ΒΑΣΙΛΕΙΟΣ	053	ΠΑΝΤΑΖΟΝΗΣ ΝΙΚΟΛΑΟΣ
012	ΧΑΤΖΗΜΑΝΩΛΗ ΤΡΙΑΝΤΑΦΥΛΛΙΩ	054	ΚΑΡΑΚΟΥΔΑ ΣΜΑΡΑΓΔΑ
013	ΧΑΤΖΗΜΑΝΩΛΗΣ ΧΑΡΑΛΑΜΠΟΣ	055	ΚΛΗΡ. ΣΤΑΜΑΤΗ ΚΟΤΤΑΚΗ
014	ΓΙΑΝΟΣ ΔΗΜΗΤΡΙΟΣ	056	ΚΑΤΣΟΥΡΗΣ ΠΑΝΑΓΙΩΤΗΣ
015	ΜΥΛΩΝΑ ΕΥΤΥΧΙΑ	057	ΑΦΟΙ ΣΦΑΚΙΑΝΑΚΗ
016	ΜΑΡΙΝΟΥ ΣΙΔΗΡΟΥΡΓΟΥ ΕΙΡΗΝΗ	058	ΣΤΑΣΙΝΗ
017	ΜΑΡΙΝΟΣ ΝΙΚΟΛΑΟΣ	059	ΣΤΑΣΙΝΗ
018	ΚΟΤΤΗ ΘΕΟΔΩΡΑ	060	ΚΑΤΣΟΥΡΗΣ ΠΑΝΑΓΙΩΤΗΣ
019	ΜΑΡΚΟΥ ΔΗΜΗΤΡΙΟΣ	061	ΑΓΝΩΣΤΟΣ
	ΜΑΡΚΟΥ ΜΑΡΚΟΣ	062	ΜΠΟΥΦΟΝ
020	ΚΛΗΡ. ΑΝΤΩΝΗ ΧΟΥΒΑΡΔΑ	063	ΚΑΤΣΟΥΡΗΣ ΠΑΝΑΓΙΩΤΗΣ
021	ΚΛΗΡ. ΘΕΟΔΩΡΑΣ ΚΟΤΤΗ	064	ΚΑΤΣΟΥΡΗΣ ΠΑΝΑΓΙΩΤΗΣ
022	ΠΑΤΑΚΙΟΥΤΗΣ	065	ΚΑΡΑΜΙΧΑΛΗΣ ΓΕΩΡΓΙΟΣ
023	ΚΛΗΡ. ΓΕΩΡΓΙΟΥ ΒΕΛΑΝΗ	066	ΚΛΗΡ. ΒΑΡΕΛΑ
024	ΚΛΗΡ. ΤΣΟΥΚΑΛΑ	067	ΑΦΟΙ ΒΑΣΙΛΕΙΟΥ
025	ΚΛΗΡ. ΑΝΔΡΕΑ ΤΣΟΥΚΑΛΑ	068	ΑΓΝΩΣΤΟΣ
026	ΚΛΗΡ. ΝΙΚΟΛΑΟΥ & ΕΜΜΑΝΟΥΗΛ	069	ΚΥΡΛΗΣ ΚΟΣΤΑΣ
	ΠΑΡΙΑΝΟΥ	070	ΔΗΜΟΣΙΟ ΚΤΗΜΑ
027	ΠΑΡΙΑΝΟΣ ΔΗΜΗΤΡΙΟΣ	071	ΜΙΧΑΛΟΥΤΣΟΥ ΝΙΤΣΑ
	ΠΑΡΙΑΝΟΣ ΕΥΑΓΓΕΛΟΣ	072	ΧΑΤΖΗΔΗΜΗΤΡΙΟΥ ΔΗΜΗΤΡΙΟΣ
028	ΠΑΡΙΑΝΟΥ ΣΟΦΙΑ	073	ΕΚΚΛΗΣΙΑ ΑΓ. ΝΙΚΟΛΑΟΥ
029	ΓΑΓΚΟΥ ΣΟΦΙΑ	074	ΦΕΡΜΑΝΗΣ ΕΜΜΑΝΟΥΗΛ
030	ΚΛΗΡ. ΝΙΚΟΛΑΟΥ	075	ΤΣΑΚΙΡΗΣ ΔΗΜΗΤΡΙΟΣ
	(ΕΦΟΡΙΑ ΑΡΧΑΙΟΤΗΤΩΝ ΡΟΔΟΥ)	076	ΚΑΡΑΚΟΥΔΑΣ ΠΑΡΑΣΧΟΣ
031	ΓΗΡΟΚΟΜΕΙΟ ΕΥΓΗΡΙΑΣ ΠΡΟΝΟΙΑΣ	077	ΔΟΥΚΑ-ΝΑΘΑΝΑΗΛ ΕΛΕΥΘΕΡΙΑ
	ΚΑΡΛΟΒΑΣΙΟΥ	078	ΒΑΛΑΣΚΑΤΖΗΣ ΝΙΚΟΛΑΟΣ
032	ΚΑΤΣΟΥΡΙΝΗΣ ΙΩΑΝΝΗΣ	079	ΣΕΡΚΙΖΗΣ ΓΕΩΡΓΙΟΣ
033	ΠΑΡΙΑΝΟΣ ΑΠΟΣΤΟΛΟΣ	080	ΣΕΡΚΙΖΗΣ ΘΕΟΛΟΓΟΣ
034	ΚΛΗΡ. ΓΕΩΡΓΙΟΥ ΚΑΡΑΓΙΑΝΝΗ	081	ΠΙΣΤΙΚΑΚΗΣ ΓΕΩΡΓΙΟΣ
035	ΠΑΡΙΑΝΟΣ ΑΠΟΣΤΟΛΟΣ	082	ΘΩΜΑΚΟΣ ΑΝΤΩΝΙΟΣ
036	ΚΛΗΡ. ΑΠΟΣΤΟΛΟΥ ΚΑΡΑΓΙΑΝΝΗ	083	ΓΚΑΜΙΛΗΣ ΕΛΕΥΘΕΡΙΟΣ
037	ΝΙΚΟΣ ΕΛΕΝΗΣ του ΕΜΜΑΝΟΥΗΛ	084	ΚΛΗΡ. ΧΑΤΖΗΔΙΑΚΟΥ
038	ΓΗΡΟΚΟΜΕΙΟ ΕΥΓΗΡΙΑΣ ΠΡΟΝΟΙΑΣ	085	ΣΑΡΑΝΤΟΣ ΠΑΝΑΓΙΩΤΗΣ
	ΚΑΡΛΟΒΑΣΙΟΥ	086	ΠΑΠΑΒΑΣΙΛΕΙΟΥ ΝΙΚΟΛΑΟΣ
039	ΚΛΗΡ. ΑΠΟΣΤΟΛΟΥ ΚΑΡΑΓΙΑΝΝΗ		

ΠΑΡΑΤΗΡΗΣΗ : Η περιοχή δεν έχει ενταχθεί μέχρι σήμερα στο Εθνικό Κτηματολόγιο.
Για την σύνταξη του κτηματολογίου της περιοχής δεν έγινε έλεγχος τίτλων και επομένως τα μη υλοποιημένα στο έδαφος όρια των οικοπέδων είναι δυνατόν να μην απεικονίζονται στο σχέδιο στην πραγματική τους θέση, δείχνουν όμως το υφιστάμενο ιδιοκτησιακό καθεστώς.

Ο ΠΡΟΕΔΡΟΣ
Αλκιβιάδης Ουστεδάκης

ΤΑ ΜΕΛΗ
2. ΠΑΓΓΕΛΑΟΣ Κ. ΣΥΝΙΑΔΗΣ
ΠΛΗΘΗΡΟΣ Μ.Ε.
3. Ευφροσύνη Βεργή
Τοπογράφος Μηχανικός
4. ΙΩΑΝΝΗΣ ΣΟΦΟΤΑΣΙΟΣ
ΠΤΥΧΙΟΥΧΟΣ
ΠΟΛΙΤΙΚΟΣ ΜΗΧΑΝΙΚΟΣ Ε.Υ (Τ.Ε.)
με βαθμό Α'

Σάμος 28 . 8 . 2009
ΘΕΩΡΗΘΗΚΕ
Ευφροσύνη Βεργή
Τοπογράφος Μηχανικός

Σάμος 28 . 8 . 2009
ΕΛΕΓΧΘΗΚΕ
Ευφροσύνη Βεργή
Τοπογράφος Μηχανικός

ΔΗΜΟΣ ΚΑΡΛΟΒΑΣΙΩΝ ΣΑΜΟΥ

ΑΠΟΤΥΠΩΣΗ ΠΑΡΑΛΙΑΚΗΣ ΖΩΝΗΣ ΓΙΑ ΤΟ ΚΑΘΟΡΙΣΜΟ ΑΙΓΙΑΛΟΥ & ΠΑΡΑΛΙΑΣ

(Κ Α Ρ Λ Ο Β Α Σ Ι)

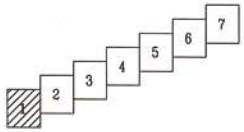

ΚΛΙΜΑΚΑ
1:500

ΤΟΠΟΓΡΑΦΙΚΟ ΔΙΑΓΡΑΜΜΑ ΖΩΝΗΣ
ΣΥΝ/ΝΕΣ ΚΟΡΥΦΩΝ ΟΡΙΟΓΡΑΜΜΩΝ ΑΙΓΙΑΛΟΥ & ΠΑΡΑΛΙΑΣ

ΜΕΛΕΤΗΤΗΣ:
ΧΑΤΣΙΚ ΜΑΝΟΥΚΙΑΝ
ΧΑΤΣΙΚ Μ. ΜΑΝΟΥΚΙΑΝ
ΜΕΛΟΣ Τ.Ε.Ε. ΑΡ.
ΠΑΛΛΟΑΣΓΟΥ
Α.Φ.Μ. 099535702 - Δ.Ο.Υ. ΜΕΓΑΡΩΝ

ΑΡ. ΣΧΕΔΙΟΥ
1
ΗΜΕΡΟΜΗΝΙΑ
ΑΥΓΟΥΣΤΟΣ 2009

ΔΗΜΟΣ ΚΑΡΛΟΒΑΣΙΩΝ	ΕΠΙΒΛΕΨΗ	Ο ΕΠΙΒΛΕΠΩΝ ΜΗΧΑΝΙΚΟΣ	ΓΙΟΒΑΝΗ ΕΥΤΥΧΙΑ ΤΟΠ.ΜΗΧΑΝΙΚΟΣ Τ.Ε
	ΕΛΕΓΧΟΣ	Ο ΠΡΟΙΣΤΑΜΕΝΟΣ	ΙΩΑΝ. ΣΥΡΙΤΟΣ ΠΔΑ ΜΗΧΑΝΙΚΟΣ
	ΘΕΩΡΗΣΗ	Ο ΔΙΕΥΘΥΝΤΗΣ	
	ΕΓΚΡΙΣΗ	ΕΓΚΡΙΤΙΚΗ ΑΠΟΦΑΣΗ	

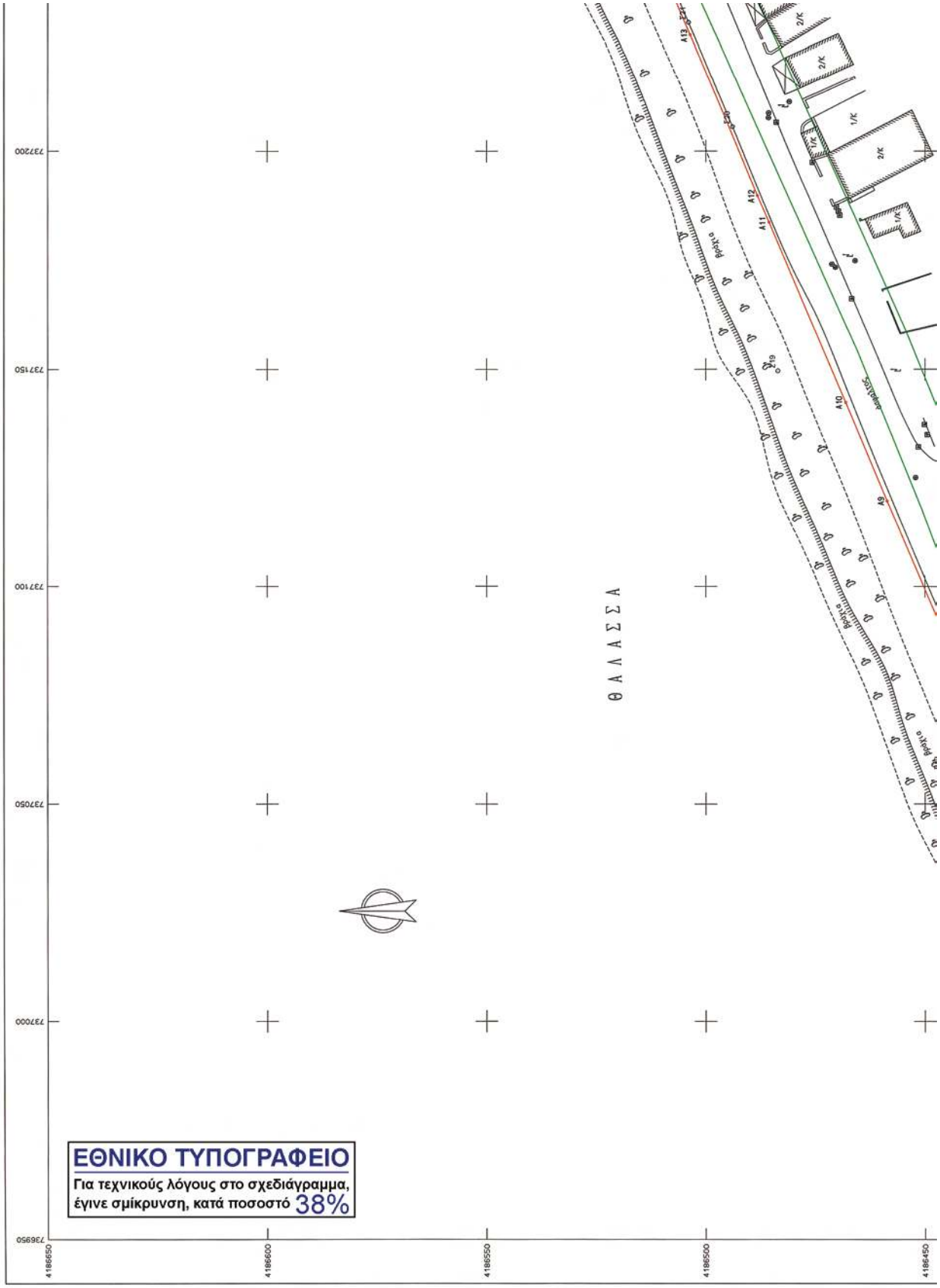
ΕΘΝΙΚΟ ΤΥΠΟΓΡΑΦΕΙΟ
Για τεχνικούς λόγους στο σχεδιάγραμμα,
έγινε σμίκρυνση, κατά ποσοστό 38%
Θ Α Λ Α Σ Σ Α
4186650
4186600
4186550
4186500
4186450
736950
737000
737050
737100
737150
737200
A9
A10
A11
A12
A13
2/Κ
1/Κ

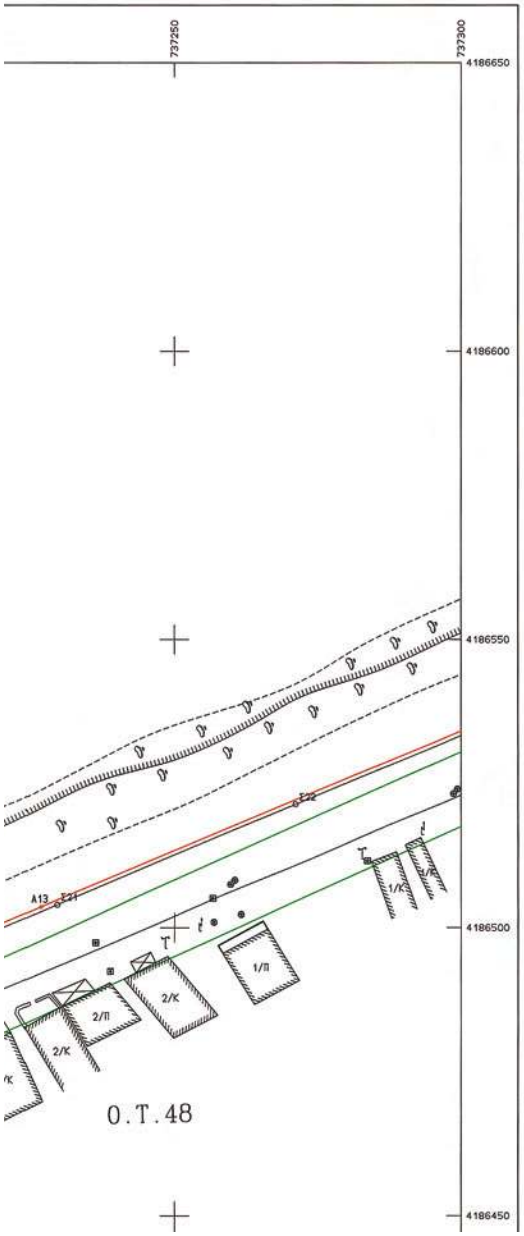

ΥΠΟΜΝΗΜΑ

- Τα πολυγωνομετρικά και ταχυμετρικά σημεία αναφέρονται στο ΕΛΛΗΝΙΚΟ ΓΕΩΔΑΙΤΙΚΟ ΣΥΣΤΗΜΑ ΑΝΑΦΟΡΑΣ (ΕΓΣΑ '87) και η εξάρτησή τους έχει γίνει από το τριγωνομετρικό σημείο "ΤΣΙΠΙΛΙΚΗ" με στοιχεία :

	Χ(m)	Υ(m)	Η(m)	Βάθρο (m)
ΤΣΙΠΙΛΙΚΗ	731837.374	4174346.208	66.943	1.07

- Οι μετρήσεις και υπολογισμοί για τον καθορισμό των πολυγωνομετρικών και ταχυμετρικών σημείων πραγματοποιήθηκαν με την χρήση γεωδαιτικού δέκτη GPS και κατάλληλου λογισμικού.

ΠΙΝΑΚΑΣ ΣΥΝΤΕΤΑΓΜΕΝΩΝ ΠΟΛΥΓΩΝΟΜΕΤΡΙΚΩΝ ΣΗΜΕΙΩΝ

ΣΗΜΕΙΟ	Χ(m)	Υ(m)	ΣΗΜΕΙΟ	Χ(m)	Υ(m)
Σ1	737023.066	4186412.843	Σ64	738735.155	4187156.180
Σ2	736640.102	4186225.583	Σ65	738803.923	4187221.557
Σ3	736489.555	4186179.006	Σ66	738845.059	4187266.811
Σ4	736581.792	4186206.294	Σ67	738893.488	4187215.956
Σ5	736640.084	4186225.599	Σ68	738964.539	4187252.192
Σ6	736541.223	4186193.726	Σ69	738978.357	4187155.610
Σ7	736588.238	4186231.081	Σ70	738215.766	4186889.074
Σ8	736449.471	4186264.315	Σ71	738173.255	4186866.260
Σ9	736702.723	4186245.051	Σ72	738123.866	4186846.326
Σ10	736743.330	4186261.394	Σ73	738076.640	4186830.540
Σ11	736785.817	4186281.217	Σ74	738036.187	4186820.082
Σ12	736820.157	4186298.133	Σ75	737999.737	4186806.916
Σ13	736854.435	4186315.688	Σ76	737939.440	4186786.827
Σ14	736897.935	4186340.063	Σ77	737873.487	4186775.258
Σ15	736931.596	4186359.980	Σ78	740071.090	4187813.752
Σ16	736984.272	4186390.975	Σ79	739933.010	4187755.373
Σ17	737023.086	4186412.825	Σ80	739842.421	4187718.260
Σ18	737057.259	4186446.003	Σ81	739793.214	4187686.162
Σ19	737149.682	4186483.563	Σ82	739759.145	4187657.938
Σ20	737205.568	4186493.939	Σ83	739688.435	4187624.727
Σ21	737229.542	4186503.918	Σ84	739598.649	4187598.982
Σ22	737271.144	4186521.318	Σ85	739522.069	4187566.055
Σ23	737323.755	4186555.090	Σ86	739426.261	4187523.722
Σ24	737378.588	4186561.699	Σ87	739362.834	4187500.965
Σ25	737418.908	4186575.304	Σ88	739294.396	4187470.015
Σ26	737443.606	4186597.050	Σ89	739210.773	4187443.928
Σ27	737493.709	4186599.065	Σ90	739142.565	4187424.355
Σ28	737540.027	4186615.346	Σ91	739069.532	4187403.575
Σ29	737580.803	4186634.880	Σ92	739011.090	4187399.141
Σ30	737628.740	4186662.209	Σ93	738952.255	4187360.485
Σ31	737673.671	4186670.106	Σ94	738941.216	4187302.247
Σ32	737700.478	4186701.808	Σ95	738892.617	4187308.185
Σ33	737683.530	4186721.225	Σ96	739581.582	4187218.036
Σ34	736435.790	4186203.160	Σ97	739841.378	4187690.094
Σ35	736545.040	4186227.117	Σ100	736498.658	4186180.725
Σ36	737740.025	4186718.994	Σ101	736589.883	4186199.721
Σ37	737763.847	4186769.555	Σ102	736667.380	4186224.169
Σ38	737722.929	4186748.492	Σ103	736729.007	4186255.586
Σ41	738887.557	4187134.698	Σ104	736826.582	4186289.789
Σ42	738841.076	4187122.250	Σ105	736938.721	4186364.681
Σ43	738807.950	4187109.204	Σ106	737067.651	4186423.721
Σ44	738765.035	4187092.519	Σ107	737378.620	4186561.666
Σ45	738701.225	4187067.341	Σ108	737701.294	4186704.354
Σ46	738655.474	4187049.902	Σ109	737749.929	4186725.265
Σ47	738612.719	4187033.040	Σ110	738753.431	4187170.029
Σ48	738562.533	4187014.022	Σ111	738760.475	4187206.641
Σ49	738531.563	4187002.479	Σ112	738803.786	4187221.730
Σ50	738496.480	4186988.522	Σ113	738121.938	4186846.683
Σ51	738465.587	4186976.304	Σ114	738182.400	4186870.386
Σ52	738425.140	4186960.624	Σ115	738273.115	4186896.888
Σ53	738364.827	4186938.130	Σ116	738942.589	4187293.032
Σ54	738312.977	4186917.498	Σ117	738905.031	4187312.966
Σ55	738267.555	4186900.056	Σ118	738877.571	4187286.990
Σ56	738263.515	4186937.295	Σ119	738909.754	4187251.874
Σ57	738318.627	4186955.532	Σ120	738950.268	4187266.948
Σ58	738428.376	4187005.798	Σ121	738363.741	4186938.385
Σ59	738478.205	4187027.795	Σ122	738251.437	4186928.795
Σ60	738552.965	4187052.880	Σ123	739113.495	4187056.517
Σ61	738595.559	4187067.248	Σ147	738554.671	4187050.736
Σ63	738689.099	4187114.137	Σ1071	737514.960	4186606.534

Ρυμοτομική Γραμμή (Πράσινη γραμμή)
Οικοδομική Γραμμή (Πράσινη γραμμή)
Συρματόπλεγμα
Μανδρότοιχος
Ξηρολιθιά
Φυσικό πρανές
Στάση

ΣΥΝΤΕΤΑΓΜΕΝΕΣ ΚΟΡΥΦΩΝ ΟΡΙΟΓΡΑΜΜΗΣ ΑΙΓΙΑΛΟΥ

Α/Α	Χ	Υ	Α/Α	Χ	Υ
Α1	736652.900	4186228.707	Α49	738307.437	4186933.263
Α2	736714.718	4186247.816	Α50	738304.602	4186940.507
Α3	736859.793	4186317.152	Α51	738314.320	4186943.452
Α4	736918.817	4186351.280	Α52	738316.800	4186936.995
Α5	736952.273	4186373.078	Α53	738349.042	4186949.167
Α6	737030.187	4186417.698	Α54	738369.556	4186956.470
Α7	737058.962	4186432.676	Α55	738403.597	4186969.118
Α8	737068.035	4186436.777	Α56	738402.759	4186971.322
Α9	737119.761	4186458.669	Α57	738412.492	4186975.099
Α10	737142.394	4186468.070	Α58	738409.191	4186982.816
Α11	737183.726	4186485.605	Α59	738414.793	4186984.990
Α12	737189.813	4186488.243	Α60	738412.501	4186992.676
Α13	737226.673	4186503.548	Α61	738428.640	4186999.311
Α14	737315.949	4186540.838	Α62	738433.063	4186988.321
Α15	737349.273	4186552.566	Α63	738456.419	4186998.187
Α16	737375.833	4186561.637	Α64	738474.921	4187005.152
Α17	737404.513	4186571.326	Α65	738470.194	4187015.442
Α18	737445.510	4186584.728	Α66	738480.760	4187019.705
Α19	737463.487	4186590.451	Α67	738481.678	4187023.821
Α20	737491.077	4186599.083	Α68	738493.257	4187026.310
Α21	737512.748	4186605.979	Α69	738516.200	4187035.899
Α22	737532.763	4186613.387	Α70	738522.329	4187022.085
Α23	737563.349	4186626.183	Α71	738536.872	4187028.773
Α24	737577.561	4186633.257	Α72	738535.315	4187032.636
Α25	737612.278	4186652.756	Α73	738543.042	4187036.303
Α26	737640.536	4186651.411	Α74	738544.831	4187032.246
Α27	737650.256	4186653.190	Α75	738563.443	4187040.411
Α28	737660.320	4186657.337	Α76	738560.251	4187048.771
Α29	737666.390	4186668.547	Α77	738576.638	4187054.953
Α30	737670.389	4186685.899	Α78	738579.391	4187047.406
Α31	737692.270	4185711.325	Α79	738614.000	4187063.143
Α32	737718.141	4186730.660	Α80	738664.134	4187090.431
Α33	737745.055	4186743.293	Α81	738694.420	4187108.771
Α34	737774.653	4186753.641	Α82	738716.260	4187127.518
Α35	737807.603	4186766.398	Α83	738715.029	4187128.275
Α36	737812.059	4186767.599	Α84	738717.779	4187132.021
Α37	737943.516	4186793.218	Α85	738719.950	4187130.685
Α38	737986.554	4186805.410	Α86	738743.955	4187151.291
Α39	738029.774	4186818.151	Α87	738766.699	4187181.425
Α40	738078.819	4186833.080	Α88	738798.458	4187208.948
Α41	738095.002	4186838.259	Α89	738855.034	4187265.969
Α42	738128.646	4186849.841	Α90	738879.159	4187294.462
Α43	738138.887	4186853.272	Α91	738916.548	4187326.128
Α44	738155.280	4186860.145	Α92	738926.769	4187337.367
Α45	738191.042	4186875.015	Α93	738946.055	4187345.114
Α46	738220.885	4186886.792	Α94	738958.154	4187329.428
Α47	738246.376	4186896.576	Α95	738970.382	4187331.297
Α48	738284.926	4186924.290	Α96	738985.457	4187341.696

ΣΥΝΤΕΤΑΓΜΕΝΕΣ ΚΟΡΥΦΩΝ ΓΡΑΜΜΗΣ ΠΑΡΑΛΙΑΣ

Α/Α	Χ	Υ	Α/Α	Χ	Υ
Π1	738246.376	4186896.576	Π13	738751.287	4187144.406
Π2	738392.407	4186953.684	Π14	738774.045	4187174.559
Π3	738406.537	4186959.098	Π15	738805.292	4187201.638
Π4	738437.776	4186979.456	Π16	738862.411	4187259.205
Π5	738460.128	4186988.899	Π17	738886.255	4187287.367
Π6	738488.488	4186999.574	Π18	738923.508	4187318.918
Π7	738517.299	4187008.765	Π19	738932.624	4187328.942
Π8	738540.052	4187019.229	Π20	738942.759	4187333.013
Π9	738583.469	4187038.276	Π21	738953.837	4187318.652
Π10	738618.466	4187054.189	Π22	738974.166	4187321.760
Π11	738669.116	4187081.758	Π23	738988.604	4187331.718
Π12	738700.306	4187100.645			

ΥΠΟΜΝΗΜΑ ΕΠΙΤΡΟΠΗΣ

1. Το παρόν τοπογραφικό διάγραμμα συνοδεύει την από 28-9-2009 έκθεση της Επιτροπής καθορισμού των ορίων του αιγιαλού, παραλίας και παλαιού αιγιαλού (άρθρο 3 Ν.2971/2001)

2. (κόκκινη γραμμή) Α1,Α2,...,Α95,Α96 οριογραμμή αιγιαλού

3. (κίτρινη γραμμή) Π1,Π2,...,Π22,Π23 οριογραμμή παραλίας

4. Οι κορυφές των πολυγωνικών γραμμών έχουν εξαρτηθεί από το Κρατικό Σύστημα Συντεταγμένων.

Ο ΠΡΟΕΔΡΟΣ

ΤΑ ΜΕΛΗ

0.T.52
ΕΚΚΛΗΣΙΑ
ΑΓΙΑ ΤΕΛΕΤΑΙ
ΠΛΑΤΑΝΙΑ
ΠΛΑΤΑΝΙΑ
ΠΛΑΤΑΝΙΑ

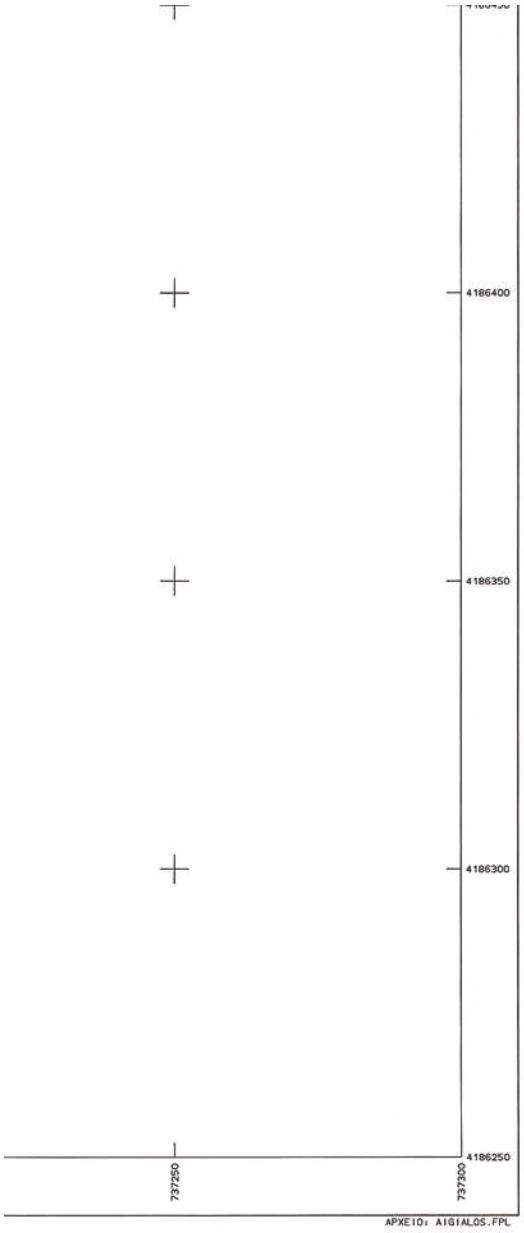

- Σταση
- Στύλος ΔΕΗ
- Στύλος ΟΤΕ
- Φρέαρ τετράγωνο
- Φρέαρ κυκλικό
- Βράχος
- Αμμοχαλικώδες εδαφος
- Δένδρο
- Θάμνος
- Εικονοστάσι

ΚΤΗΜΑΤΟΛΟΓΙΚΟΣ ΠΙΝΑΚΑΣ

Α/Α	ΟΝΟΜΑΤΕΠΩΝΥΜΟ	Α/Α	ΟΝΟΜΑΤΕΠΩΝΥΜΟ
001	ΥΠΕΘΑ	040	ΒΑΛΗΣ ΒΑΣΙΛΕΙΟΣ
002	ΤΣΑΚΙΡΗΣ ΣΤΑΥΡΟΣ	041	ΜΙΤΖΑΛΗ-ΚΑΡΑΚΟΥΔΑ
	ΛΥΜΠΕΡΗΣ ΧΑΡΗΣ	042	ΘΡΑΣΥΒΟΥΛΟΥ ΣΤΑΥΡΙΤΣΑ
003	ΝΙΚΟΛΑΟΥ ΓΙΑΝΝΗΣ	043	ΤΣΙΤΣΙΝΗΣ ΚΩΝΣΤΑΝΤΙΝΟΣ
004	ΜΟΣΧΟΝΑ ΕΥΑΓΓΕΛΙΑ	044	ΡΕΤΩ ΚΑΤΑΛΑΝ
	ΠΑΠΑΝΙΚΟΛΑΟΥ ΘΩΜΗ	045	ΡΩΜΑΝΟΣ ΕΥΑΓΓΕΛΟΣ
005	ΜΟΡΤΟΥ ΣΤΑΜΑΤΙΑ	046	ΧΡΙΣΤΟΦΟΡΟΣ ΝΤΙΝΟΣ
	ΧΑΤΖΗΑΓΓΕΛΗ-ΜΑΚΡΟΓΛΟΥ	047	ΑΓΝΩΣΤΟΣ
006	ΧΑΤΖΗΑΓΓΕΛΗ ΜΑΛΑΜΑΤΩ	048	ΧΑΤΖΗΘΕΟΔΩΡΟΥ ΙΩΑΝΝΗΣ
007	ΤΖΟΥΛΑΣ ΙΩΑΝΝΗΣ	049	ΚΛΗΡ. ΣΕΡΚΙΖΗ
008	ΚΙΟΥΛΑΦΑΣ ΒΑΣΙΛΕΙΟΣ	050	ΒΑΣΜΑΡΗ ΑΓΓΕΛΙΚΗ
009	ΚΑΡΛΑ ΕΥΓΕΝΕΙΑ	051	ΒΑΛΑΣΚΑΤΖΗΣ
010	ΤΖΟΥΛΑΣ ΓΕΩΡΓΙΟΣ	052	ΠΑΡΙΑΝΟΣ ΕΥΑΓΓΕΛΟΣ
011	ΧΑΤΖΗΜΑΝΩΛΗΣ ΒΑΣΙΛΕΙΟΣ	053	ΠΑΝΤΑΖΟΝΗΣ ΝΙΚΟΛΑΟΣ
012	ΧΑΤΖΗΜΑΝΩΛΗ ΤΡΙΑΝΤΑΦΥΛΛΙΩ	054	ΚΑΡΑΚΟΥΔΑ ΣΜΑΡΑΓΔΑ
013	ΧΑΤΖΗΜΑΝΩΛΗΣ ΧΑΡΑΛΑΜΠΟΣ	055	ΚΛΗΡ. ΣΤΑΜΑΤΗ ΚΟΤΤΑΚΗ
014	ΓΙΑΜΟΣ ΔΗΜΗΤΡΙΟΣ	056	ΚΑΤΣΟΥΡΗΣ ΠΑΝΑΓΙΩΤΗΣ
015	ΜΥΛΩΝΑ ΕΥΤΥΧΙΑ	057	ΑΦΟΙ ΣΦΑΚΙΑΝΑΚΗ
016	ΜΑΡΙΝΟΥ ΣΙΔΗΡΟΥΡΓΟΥ ΕΙΡΗΝΗ	058	ΣΤΑΣΙΝΗ
017	ΜΑΡΙΝΟΣ ΝΙΚΟΛΑΟΣ	059	ΣΤΑΣΙΝΗ
018	ΚΟΤΤΗ ΘΕΟΔΩΡΑ	060	ΚΑΤΣΟΥΡΗΣ ΠΑΝΑΓΙΩΤΗΣ
019	ΜΑΡΚΟΥ ΔΗΜΗΤΡΙΟΣ	061	ΑΓΝΩΣΤΟΣ
	ΜΑΡΚΟΥ ΜΑΡΚΟΣ	062	ΜΠΟΥΦΟΝ
020	ΚΛΗΡ. ΑΝΤΩΝΗ ΧΟΥΒΑΡΔΑ	063	ΚΑΤΣΟΥΡΗΣ ΠΑΝΑΓΙΩΤΗΣ
021	ΚΛΗΡ. ΘΕΟΔΩΡΑΣ ΚΟΤΤΗ	064	ΚΑΤΣΟΥΡΗΣ ΠΑΝΑΓΙΩΤΗΣ
022	ΠΑΤΑΚΙΟΥΤΗΣ	065	ΚΑΡΑΜΙΧΑΛΗΣ ΓΕΩΡΓΙΟΣ
023	ΚΛΗΡ. ΓΕΩΡΓΙΟΥ ΒΕΛΑΝΗ	066	ΚΛΗΡ. ΒΑΡΕΛΑ
024	ΚΛΗΡ. ΤΣΟΥΚΑΛΑ	067	ΑΦΟΙ ΒΑΣΙΛΕΙΟΥ
025	ΚΛΗΡ. ΑΝΔΡΕΑ ΤΣΟΥΚΑΛΑ	068	ΑΓΝΩΣΤΟΣ
026	ΚΛΗΡ. ΝΙΚΟΛΑΟΥ & ΕΜΜΑΝΟΥΗΛ	069	ΚΥΡΑΗΣ ΚΩΣΤΑΣ
	ΠΑΡΙΑΝΟΥ	070	ΔΗΜΟΣΙΟ ΚΤΗΜΑ
027	ΠΑΡΙΑΝΟΣ ΔΗΜΗΤΡΙΟΣ	071	ΜΙΧΑΛΟΥΤΣΟΥ ΝΙΤΣΑ
	ΠΑΡΙΑΝΟΣ ΕΥΑΓΓΕΛΟΣ	072	ΧΑΤΖΗΔΗΜΗΤΡΙΟΥ ΔΗΜΗΤΡΙΟΣ
028	ΠΑΡΙΑΝΟΥ ΣΟΦΙΑ	073	ΕΚΚΛΗΣΙΑ ΑΓ. ΝΙΚΟΛΑΟΥ
029	ΓΑΓΚΟΥ ΣΟΦΙΑ	074	ΦΕΡΜΑΝΗΣ ΕΜΜΑΝΟΥΗΛ
030	ΚΛΗΡ. ΝΙΚΟΛΑΟΥ	075	ΤΣΑΚΙΡΗΣ ΔΗΜΗΤΡΙΟΣ
	(ΕΦΟΡΙΑ ΑΡΧΑΙΟΤΗΤΩΝ ΡΟΔΟΥ)	076	ΚΑΡΑΚΟΥΔΑΣ ΠΑΡΑΣΧΟΣ
031	ΓΗΡΟΚΟΜΕΙΟ ΕΥΓΗΡΙΑΣ ΠΡΟΝΟΙΑΣ	077	ΔΟΥΚΑ-ΝΑΒΑΝΑΗΛ ΕΛΕΥΘΕΡΙΑ
	ΚΑΡΛΟΒΑΣΙΟΥ	078	ΒΑΛΑΣΚΑΤΖΗΣ ΝΙΚΟΛΑΟΣ
032	ΚΑΤΣΟΥΡΙΝΗΣ ΙΩΑΝΝΗΣ	079	ΣΕΡΚΙΖΗΣ ΓΕΩΡΓΙΟΣ
033	ΠΑΡΙΑΝΟΣ ΑΠΟΣΤΟΛΟΣ	080	ΣΕΡΚΙΖΗΣ ΘΕΟΛΟΓΟΣ
034	ΚΛΗΡ. ΓΕΩΡΓΙΟΥ ΚΑΡΑΓΙΑΝΝΗ	081	ΠΙΣΤΙΚΑΚΗΣ ΓΕΩΡΓΙΟΣ
035	ΠΑΡΙΑΝΟΣ ΑΠΟΣΤΟΛΟΣ	082	ΘΩΜΑΚΟΣ ΑΝΤΩΝΙΟΣ
036	ΚΛΗΡ. ΑΠΟΣΤΟΛΟΥ ΚΑΡΑΓΙΑΝΝΗ	083	ΓΚΑΜΙΛΗΣ ΕΛΕΥΘΕΡΙΟΣ
037	ΝΙΚΟΣ ΕΛΕΝΗΣ του ΕΜΜΑΝΟΥΗΛ	084	ΚΛΗΡ. ΧΑΤΖΗΔΙΑΚΟΥ
038	ΓΗΡΟΚΟΜΕΙΟ ΕΥΓΗΡΙΑΣ ΠΡΟΝΟΙΑΣ	085	ΣΑΡΑΝΤΟΣ ΠΑΝΑΓΙΩΤΗΣ
	ΚΑΡΛΟΒΑΣΙΟΥ	086	ΠΑΠΑΒΑΣΙΛΕΙΟΥ ΝΙΚΟΛΑΟΣ
039	ΚΛΗΡ. ΑΠΟΣΤΟΛΟΥ ΚΑΡΑΓΙΑΝΝΗ		

ΠΑΡΑΤΗΡΗΣΗ : Η περιοχή δεν έχει ενταχθεί μέχρι σήμερα στο Εθνικό Κτηματολόγιο.
Για την σύνταξη του κτηματολογίου της περιοχής δεν έγινε έλεγχος τίτλων και επομένως τα μη υλοποιημένα στο έδαφος όρια των οικοπέδων είναι δυνατόν να μην απεικονίζονται στο σχέδιο στην πραγματική τους θέση, δείχνουν όμως το υφιστάμενο ιδιοκτησιακό καθεστώς.

Ο ΠΡΟΕΔΡΟΣ
Αλκιβιάδης Φωτεινόπουλος

1. ΙΩΑΝΝΗΣ Κ. ΣΥΛΛΑΙΟΣ
ΠΑΟΥΣΟΣ Α.Ε.
2. Ευφροσύνη Βεργή
Τεύχος Μηχανικός
3. ΙΩΑΝΝΗΣ ΣΟΦΟΤΑΣΙΟΣ
ΠΤΥΧΙΟΥΧΟΣ
ΠΟΛΙΤΙΚΟΣ ΜΗΧΑΝΙΚΟΣ Ε.Υ (Τ.Ε.)
με βαθμό Α'
4.

Σάμος 22-.8 - 2009
ΘΕΩΡΗΘΗΚΕ
Ευφροσύνη Βεργή
Τεύχος Μηχανικός

Σάμος 22-.8.- 2009
ΕΛΕΓΧΘΗΚΕ
Ευφροσύνη Βεργή
Τεύχος Μηχανικός

ΔΗΜΟΣ ΚΑΡΛΟΒΑΣΙΩΝ ΣΑΜΟΥ

ΑΠΟΤΥΠΩΣΗ ΠΑΡΑΛΙΑΚΗΣ ΖΩΝΗΣ ΓΙΑ ΤΟ ΚΑΘΟΡΙΣΜΟ ΑΙΓΙΑΛΟΥ & ΠΑΡΑΛΙΑΣ

(Κ Α Ρ Λ Ο Β Α Σ Ι)

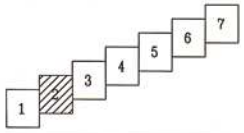

ΚΛΙΜΑΚΑ
1:500

ΤΟΠΟΓΡΑΦΙΚΟ ΔΙΑΓΡΑΜΜΑ ΖΩΝΗΣ
ΣΥΝ/ΝΕΣ ΚΟΡΥΦΩΝ ΟΡΙΟΓΡΑΜΜΩΝ ΑΙΓΙΑΛΟΥ & ΠΑΡΑΛΙΑΣ

ΜΕΛΕΤΗΤΗΣ:
ΧΑΤΣΙΚ ΜΑΝΟΥΚΙΑΝ
ΧΑΤΣΙΚ Μ. ΜΑΝΟΥΚΙΑΝ
ΜΕΛΟΣ Τ.Ε.Ε. ΣΥΛΛΟΓΟΣ ΑΠΟΦΟΙΤΩΝ 22076
ΠΑΛΑΙΟΥ ΠΟΛΥΤΕΧΝΕΙΟΥ 28081
Α.Φ.Μ. 069935 Δ.Ο.Υ. ΜΕΓΑΡΩΝ

ΑΡ. ΣΧΕΔΙΟΥ
2
ΗΜΕΡΟΜΗΝΙΑ
ΑΥΓΟΥΣΤΟΣ 2009

ΔΗΜΟΣ ΚΑΡΛΟΒΑΣΙΩΝ	ΕΠΙΒΛΕΨΗ	Ο ΕΠΙΒΛΕΠΩΝ ΜΗΧΑΝΙΚΟΣ	ΓΙΟΒΑΝΗ ΕΥΤΥΧΙΑ ΔΟΡ. ΜΗΧΑΝΙΚΟΣ Τ.Ε
	ΕΛΕΓΧΟΣ	Ο ΠΡΟΙΣΤΑΜΕΝΟΣ	ΙΟΑΝ. ΣΥΓΙΙΟΣ ΠΟΛ. ΜΗΧΑΝΙΚΟΣ
	ΘΕΩΡΗΣΗ	Ο ΔΙΕΥΘΥΝΤΗΣ	
	ΕΓΚΡΙΣΗ	ΕΓΚΡΙΤΙΚΗ ΑΠΟΦΑΣΗ	

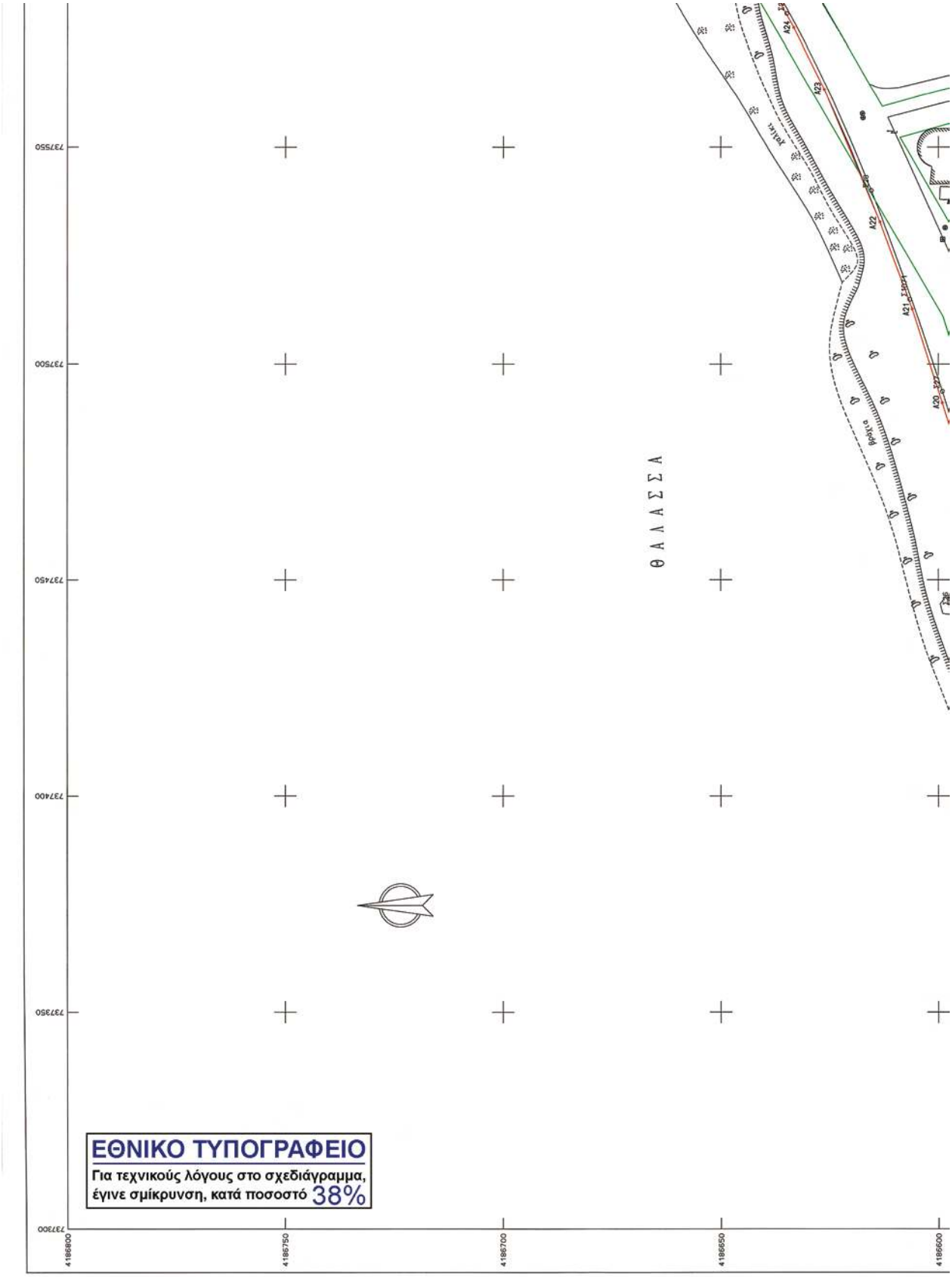

ΕΘΝΙΚΟ ΤΥΠΟΓΡΑΦΕΙΟ
Για τεχνικούς λόγους στο σχεδιάγραμμα, έγινε σμίκρυνση, κατά ποσοστό 38%

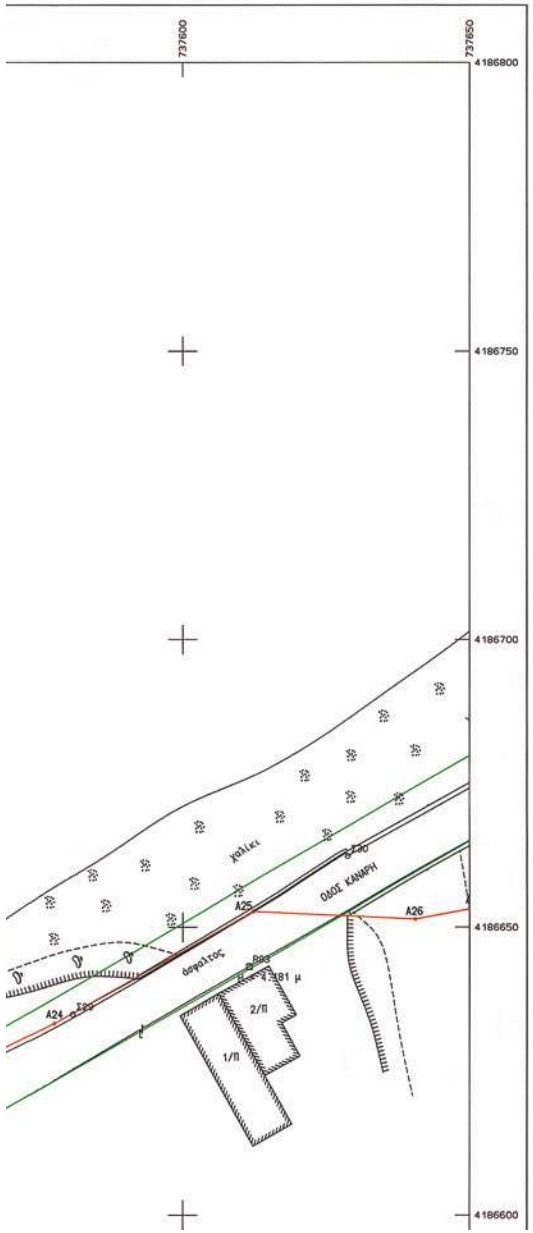

ΥΠΟΜΝΗΜΑ

- Τα πολυγωνομετρικά και τοχυμετρικά σημεία αναφέρονται στο ΕΛΛΗΝΙΚΟ ΓΕΩΔΑΙΤΙΚΟ ΣΥΣΤΗΜΑ ΑΝΑΦΟΡΑΣ (ΕΓΣΑ '87) και η εξάρτησή τους έχει γίνει από το τριγωνομετρικό σημείο "ΤΣΙΠΙΛΙΚΗ" με στοιχεία :

	X(m)	Y(m)	H(m)	Βάθρο (m)
ΤΣΙΠΙΛΙΚΗ	731837.374	4174346.208	66.943	1.07

- Οι μετρήσεις και υπολογισμοί για τον καθορισμό των πολυγωνομετρικών και τοχυμετρικών σημείων πραγματοποιήθηκαν με την χρήση γεωδαιτικού δέκτη GPS και κατάλληλου λογισμικού.

ΠΙΝΑΚΑΣ ΣΥΝΤΕΤΑΓΜΕΝΩΝ ΠΟΛΥΓΩΝΟΜΕΤΡΙΚΩΝ ΣΗΜΕΙΩΝ

ΣΗΜΕΙΟ	X(m)	Y(m)	ΣΗΜΕΙΟ	X(m)	Y(m)
Σ1	737023.066	4186412.843	Σ64	738735.155	4187156.180
Σ2	736640.102	4186225.583	Σ65	738803.923	4187221.557
Σ3	736489.555	4186179.006	Σ66	738845.059	4187266.811
Σ4	736581.792	4186206.294	Σ67	738893.488	4187215.956
Σ5	736640.084	4186225.599	Σ68	738964.539	4187252.192
Σ6	736541.223	4186193.726	Σ69	738978.357	4187155.610
Σ7	736588.238	4186231.081	Σ70	738215.766	4186889.074
Σ8	736449.471	4186264.315	Σ71	738173.255	4186866.260
Σ9	736702.723	4186245.051	Σ72	738123.866	4186846.326
Σ10	736743.330	4186261.394	Σ73	738076.640	4186830.540
Σ11	736785.817	4186281.217	Σ74	738036.187	4186820.082
Σ12	736820.157	4186298.133	Σ75	737999.737	4186806.916
Σ13	736854.435	4186315.688	Σ76	737939.440	4186786.827
Σ14	736897.935	4186340.063	Σ77	737873.487	4186775.258
Σ15	736931.596	4186359.980	Σ78	740071.090	4187813.752
Σ16	736984.272	4186390.975	Σ79	739933.010	4187755.373
Σ17	737023.086	4186412.825	Σ80	739842.421	4187718.260
Σ18	737057.259	4186446.003	Σ81	739793.214	4187686.162
Σ19	737149.682	4186483.563	Σ82	739759.145	4187657.938
Σ20	737205.568	4186493.939	Σ83	739688.435	4187624.727
Σ21	737229.542	4186503.918	Σ84	739598.649	4187598.982
Σ22	737271.144	4186521.318	Σ85	739522.069	4187566.055
Σ23	737323.755	4186555.090	Σ86	739426.261	4187523.722
Σ24	737378.588	4186561.699	Σ87	739362.834	4187500.965
Σ25	737418.908	4186575.304	Σ88	739294.396	4187470.015
Σ26	737443.606	4186597.050	Σ89	739210.773	4187443.928
Σ27	737493.709	4186599.065	Σ90	739142.565	4187424.355
Σ28	737540.027	4186615.346	Σ91	739069.532	4187403.575
Σ29	737580.803	4186634.880	Σ92	739011.090	4187399.141
Σ30	737628.740	4186662.209	Σ93	738952.255	4187360.485
Σ31	737673.671	4186670.106	Σ94	738941.216	4187302.247
Σ32	737700.478	4186701.808	Σ95	738892.617	4187308.185
Σ33	737683.530	4186721.225	Σ96	739581.582	4187218.036
Σ34	736435.790	4186203.160	Σ97	739841.378	4187690.094
Σ35	736545.040	4186227.117	Σ100	736498.658	4186180.725
Σ36	737740.025	4186718.994	Σ101	736589.883	4186199.721
Σ37	737763.847	4186769.555	Σ102	736667.380	4186224.169
Σ38	737722.929	4186748.492	Σ103	736729.007	4186255.586
Σ41	738887.557	4187134.698	Σ104	736826.582	4186289.789
Σ42	738841.076	4187122.250	Σ105	736938.721	4186364.681
Σ43	738807.950	4187109.204	Σ106	737067.651	4186423.721
Σ44	738765.035	4187092.519	Σ107	737378.620	4186561.666
Σ45	738701.225	4187067.341	Σ108	737701.294	4186704.354
Σ46	738655.474	4187049.902	Σ109	737749.929	4186725.265
Σ47	738612.719	4187033.040	Σ110	738753.431	4187170.029
Σ48	738562.533	4187014.022	Σ111	738760.475	4187206.641
Σ49	738531.563	4187002.479	Σ112	738803.786	4187221.730
Σ50	738496.480	4186988.522	Σ113	738121.938	4186846.683
Σ51	738465.587	4186976.304	Σ114	738182.400	4186870.386
Σ52	738425.140	4186960.624	Σ115	738273.115	4186896.888
Σ53	738364.827	4186938.130	Σ116	738942.589	4187293.032
Σ54	738312.977	4186917.498	Σ117	738905.031	4187312.966
Σ55	738267.555	4186900.056	Σ118	738877.571	4187286.990
Σ56	738263.515	4186937.295	Σ119	738909.754	4187251.874
Σ57	738318.627	4186955.532	Σ120	738950.268	4187266.948
Σ58	738428.376	4187005.798	Σ121	738363.741	4186938.385
Σ59	738478.205	4187027.795	Σ122	738251.437	4186928.795
Σ60	738552.965	4187052.880	Σ123	739113.495	4187056.517
Σ61	738595.559	4187067.248	Σ147	738554.671	4187050.736
Σ63	738689.099	4187114.137	Σ1071	737514.960	4186606.534

- Ρυμοτομική Γραμμή (Πράσινη γραμμή)
- Οικοδομική Γραμμή (Πράσινη γραμμή)
- Συρματόπλεγμα
- Μανδρότοιχος
- Ξηρολιθιά
- Φυσικό πρανές
- Στάση

ΣΥΝΤΕΤΑΓΜΕΝΕΣ ΚΟΡΥΦΩΝ ΟΡΙΟΓΡΑΜΜΗΣ ΑΙΓΙΑΛΟΥ

Α/Α	X	Y	Α/Α	X	Y
Α1	736652.900	4186228.707	Α49	738307.437	4186933.263
Α2	736714.718	4186247.816	Α50	738304.602	4186940.507
Α3	736859.793	4186317.152	Α51	738314.320	4186943.452
Α4	736918.817	4186351.280	Α52	738316.800	4186936.995
Α5	736952.273	4186373.078	Α53	738349.042	4186949.167
Α6	737030.187	4186417.698	Α54	738369.556	4186956.470
Α7	737058.962	4186432.676	Α55	738403.597	4186969.118
Α8	737068.035	4186436.777	Α56	738402.759	4186971.322
Α9	737119.761	4186458.669	Α57	738412.492	4186975.099
Α10	737142.394	4186468.070	Α58	738409.191	4186982.816
Α11	737183.726	4186485.605	Α59	738414.793	4186984.990
Α12	737189.813	4186488.243	Α60	738412.501	4186992.676
Α13	737226.673	4186503.548	Α61	738428.640	4186999.311
Α14	737315.949	4186540.838	Α62	738433.063	4186988.321
Α15	737349.273	4186552.566	Α63	738456.419	4186998.187
Α16	737375.833	4186561.637	Α64	738474.921	4187005.152
Α17	737404.513	4186571.326	Α65	738470.194	4187015.442
Α18	737445.510	4186584.728	Α66	738480.760	4187019.705
Α19	737463.487	4186590.451	Α67	738481.678	4187023.821
Α20	737491.077	4186599.083	Α68	738493.257	4187026.310
Α21	737512.748	4186605.979	Α69	738516.200	4187035.899
Α22	737532.763	4186613.387	Α70	738522.329	4187022.085
Α23	737563.349	4186626.183	Α71	738536.872	4187028.773
Α24	737577.561	4186633.257	Α72	738535.315	4187032.636
Α25	737612.278	4186652.756	Α73	738543.042	4187036.303
Α26	737640.536	4186651.411	Α74	738544.831	4187032.246
Α27	737650.256	4186653.190	Α75	738563.443	4187040.411
Α28	737660.320	4186657.337	Α76	738560.251	4187048.771
Α29	737666.390	4186668.547	Α77	738576.638	4187054.953
Α30	737670.389	4186685.899	Α78	738579.391	4187047.406
Α31	737692.270	4186711.325	Α79	738614.000	4187063.143
Α32	737718.141	4186730.660	Α80	738664.134	4187090.431
Α33	737745.055	4186743.293	Α81	738694.420	4187108.771
Α34	737774.653	4186753.641	Α82	738716.260	4187127.518
Α35	737807.603	4186766.398	Α83	738715.029	4187128.275
Α36	737812.059	4186767.599	Α84	738717.779	4187132.021
Α37	737943.516	4186793.218	Α85	738719.950	4187130.685
Α38	737986.554	4186805.410	Α86	738743.955	4187151.291
Α39	738029.774	4186818.151	Α87	738766.699	4187181.425
Α40	738078.819	4186833.080	Α88	738798.458	4187208.948
Α41	738095.002	4186838.259	Α89	738855.034	4187265.969
Α42	738128.646	4186849.841	Α90	738879.159	4187294.462
Α43	738138.887	4186853.272	Α91	738916.548	4187326.128
Α44	738155.280	4186860.145	Α92	738926.769	4187337.367
Α45	738191.042	4186875.015	Α93	738946.055	4187345.114
Α46	738220.885	4186886.792	Α94	738958.154	4187329.428
Α47	738246.376	4186896.576	Α95	738970.382	4187331.297
Α48	738284.926	4186924.290	Α96	738985.457	4187341.696

ΣΥΝΤΕΤΑΓΜΕΝΕΣ ΚΟΡΥΦΩΝ ΓΡΑΜΜΗΣ ΠΑΡΑΛΙΑΣ

Α/Α	X	Y	Α/Α	X	Y
Π1	738246.376	4186896.576	Π13	738751.287	4187144.406
Π2	738392.407	4186953.684	Π14	738774.045	4187174.559
Π3	738406.537	4186959.098	Π15	738805.292	4187201.638
Π4	738437.776	4186979.456	Π16	738862.411	4187259.205
Π5	738460.128	4186988.899	Π17	738886.255	4187287.367
Π6	738488.488	4186999.574	Π18	738923.508	4187318.918
Π7	738517.299	4187008.765	Π19	738932.624	4187328.942
Π8	738540.052	4187019.229	Π20	738942.759	4187333.013
Π9	738583.469	4187038.276	Π21	738953.837	4187318.652
Π10	738618.466	4187054.189	Π22	738974.166	4187321.760
Π11	738669.116	4187081.758	Π23	738988.604	4187331.718
Π12	738700.306	4187100.645			

ΥΠΟΜΝΗΜΑ ΕΠΙΤΡΟΠΗΣ

1. Το παρόν τοπογραφικό διάγραμμα συνοδεύει την από 28-9-2009 έκθεση της Επιτροπής καθορισμού των ορίων του αιγιαλού, παραλίας και παλαιού αιγιαλού (άρθρο 3 Ν.2971/2001)

2. (κόκκινη γραμμή) Α1,Α2,...,Α95,Α96 οριογραμμή αιγιαλού

3. (κίτρινη γραμμή) Π1,Π2,...,Π22,Π23 οριογραμμή παραλίας

4. Οι κορυφές των πολυγωνικών γραμμών έχουν εξαρτηθεί από το Κρατικό Σύστημα Συντεταγμένων.

Ο ΠΡΟΕΔΡΟΣ

ΙΑ-ΜΕΛΗ

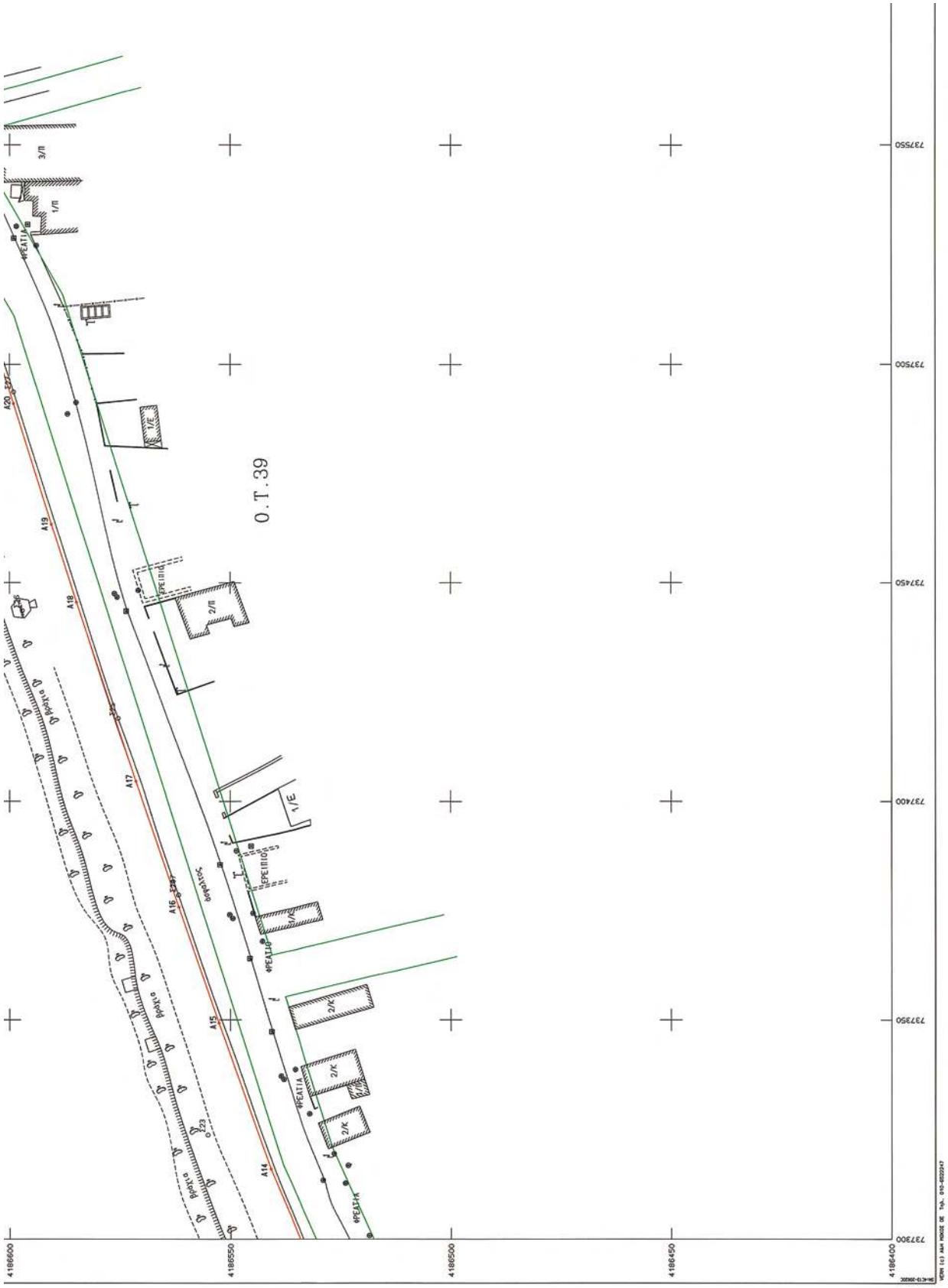
Ο.Τ.39
ΦΕΑΤΙΑ
ΦΕΑΤΙΑ
ΦΕΑΤΙΑ

Ο ΠΡΟΕΔΡΟΣ
Παναγιώτης Φωντεδάκης

ΤΑ ΜΕΛΗ
2. ΠΑΝΤΕΛΗΣ Κ. ΣΥΓΚΑΛΙΟΣ
ΠΛΗΣΙΑΣΤΟΣ
Ευφροσύνη Βεργή
3. Τοπ/φος Μηχανικός
4. ΙΩΑΝΝΗΣ ΣΟΦΟΤΑΣΙΟΣ
ΠΤΥΧΙΟΥΧΟΣ
ΠΟΛΙΤΙΚΟΣ ΜΗΧΑΝΙΚΟΣ Ε.Υ (Τ.Ε.)
με βαθμό Α'

Σάμος 28-8-2009
ΘΕΩΡΗΘΗΚΕ
Ευφροσύνη Βεργή
Τοπ/φος Μηχανικός

Σάμος 28-8-2009
ΕΛΕΓΧΘΗΚΕ
Ευφροσύνη Βεργή
Τοπ/φος Μηχανικός

ΔΗΜΟΣ ΚΑΡΛΟΒΑΣΙΩΝ ΣΑΜΟΥ

ΑΠΟΤΥΠΩΣΗ ΠΑΡΑΛΙΑΚΗΣ ΖΩΝΗΣ ΓΙΑ ΤΟ ΚΑΘΟΡΙΣΜΟ ΑΙΓΙΑΛΟΥ & ΠΑΡΑΛΙΑΣ

(Κ Α Ρ Λ Ο Β Α Σ Ι)

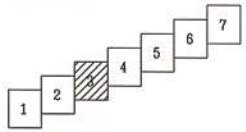

ΚΛΙΜΑΚΑ
1:500

ΤΟΠΟΓΡΑΦΙΚΟ ΔΙΑΓΡΑΜΜΑ ΖΩΝΗΣ
ΣΥΝ/ΝΕΣ ΚΟΡΥΦΩΝ ΟΡΙΟΓΡΑΜΜΩΝ ΑΙΓΙΑΛΟΥ & ΠΑΡΑΛΙΑΣ

ΜΕΛΕΤΗΤΗΣ:
ΧΑΤΣΙΚ ΜΑΝΟΥΚΙΑΝ
ΧΑΤΣΙΚ Μ. ΜΑΝΟΥΚΙΑΝ
ΠΟΛΙΤΙΚΟΣ ΜΗΧΑΝΙΚΟΣ - ΤΟΠΟΓΡΑΦΟΣ ΜΗΧΑΝΙΚΟΣ Τ.Ε
ΕΘΝΙΚΟΥ ΚΤΗΜΑΤΟΛΟΓΙΟΥ ΠΟΛΥΤΕΧΝΙΟΥ
ΜΕΛΟΣ Τ.Ε.Ε. ΑΡ. ΜΟΥ ΔΗΜΗΤΡΟΥ 22676
ΠΑΛΑΙΟΛΟΓΟΥ 7 - ΚΑΛΛΙΘΕΑ - ΤΗΛ. 2260 28051
Α.Φ.Μ. 069835769 Δ.Ο.Υ. ΜΕΓΑΡΩΝ

ΑΡ. ΣΧΕΔΙΟΥ
3
ΗΜΕΡΟΜΗΝΙΑ
ΑΥΓΟΥΣΤΟΣ 2009

ΔΗΜΟΣ ΚΑΡΛΟΒΑΣΙΩΝ	ΕΠΙΒΛΕΨΗ	Ο ΕΠΙΒΛΕΠΩΝ ΜΗΧΑΝΙΚΟΣ	ΓΙΟΒΑΝΗ ΕΥΤΥΧΙΑ ΤΟΠ.ΜΗΧΑΝΙΚΟΣ Τ.Ε
	ΕΛΕΓΧΟΣ	Ο ΠΡΟΙΣΤΑΜΕΝΟΣ	ΙΩΑΝ. ΣΥΡΙΓΟΣ ΠΟΛ. ΜΗΧΑΝΙΚΟΣ
	ΘΕΩΡΗΣΗ	Ο ΔΙΕΥΘΥΝΤΗΣ	
	ΕΓΚΡΙΣΗ	ΕΓΚΡΙΤΙΚΗ ΑΠΟΦΑΣΗ	

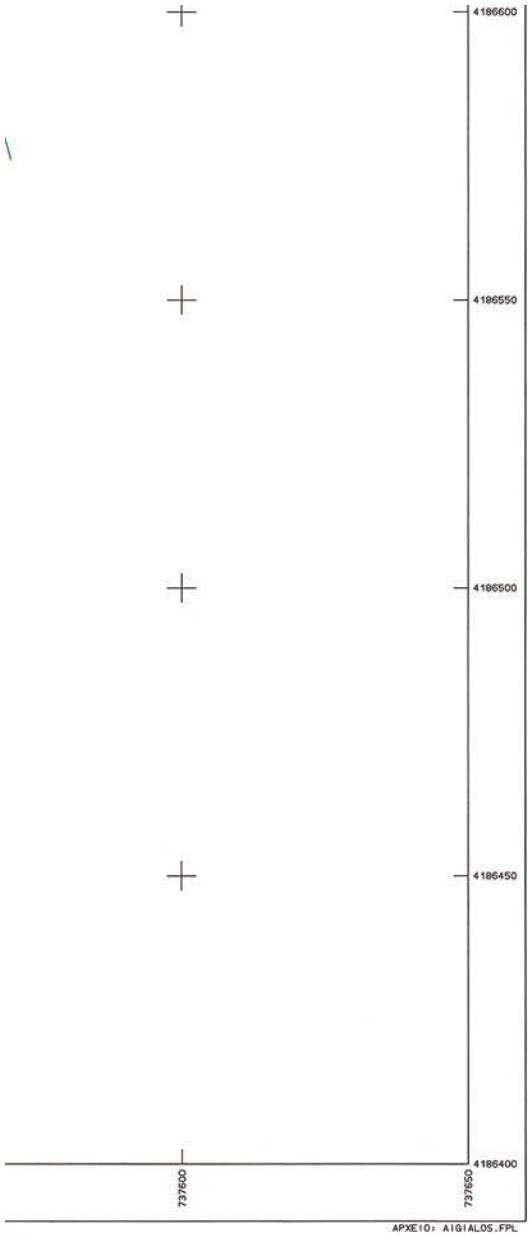

ΑΡΧΕΙΟ: AIGIALOS.FPL

- Στάση
- Στύλος ΔΕΗ
- Στύλος ΟΤΕ
- Φρέαρ τετράγωνο
- Φρέαρ κυκλικό
- Βράχος
- Αμμοχαλικώδες εδαφος
- Δένδρο
- Θάμνος
- Εικονοστάσι

Κ Τ Η Μ Α Τ Ο Λ Ο Γ Ι Κ Ο Σ Π Ι Ν Α Κ Α Σ

Α/Α	ΟΝΟΜΑΤΕΠΩΝΥΜΟ	Α/Α	ΟΝΟΜΑΤΕΠΩΝΥΜΟ
001	ΥΠΕΘΑ	040	ΒΑΛΗΣ ΒΑΣΙΛΕΙΟΣ
002	ΤΣΑΚΙΡΗΣ ΣΤΑΥΡΟΣ	041	ΜΙΤΖΑΛΗ-ΚΑΡΑΚΟΥΔΑ
	ΛΥΜΠΕΡΗΣ ΧΑΡΗΣ	042	ΘΡΑΣΥΒΟΥΛΟΥ ΣΤΑΥΡΙΤΣΑ
003	ΝΙΚΟΛΑΟΥ ΓΙΑΝΝΗΣ	043	ΤΣΙΤΣΙΝΗΣ ΚΩΝΣΤΑΝΤΙΝΟΣ
004	ΜΟΣΧΟΝΑ ΕΥΑΓΓΕΛΙΑ	044	ΡΕΤΩ ΚΑΤΑΛΑΝ
	ΠΑΠΑΝΙΚΟΛΑΟΥ ΘΩΜΗ	045	ΡΩΜΑΝΟΣ ΕΥΑΓΓΕΛΟΣ
005	ΜΟΡΤΟΥ ΣΤΑΜΑΤΙΑ	046	ΧΡΙΣΤΟΦΟΡΟΣ ΝΤΙΝΟΣ
	ΧΑΤΖΗΑΓΓΕΛΗ-ΜΑΚΡΟΓΛΟΥ	047	ΑΓΝΩΣΤΟΣ
006	ΧΑΤΖΗΑΓΓΕΛΗ ΜΑΛΑΜΑΤΩ	048	ΧΑΤΖΗΘΕΟΔΩΡΟΥ ΙΩΑΝΝΗΣ
007	ΤΖΟΥΛΑΣ ΙΩΑΝΝΗΣ	049	ΚΛΗΡ. ΣΕΡΚΙΖΗ
008	ΚΙΟΥΛΑΦΑΣ ΒΑΣΙΛΕΙΟΣ	050	ΒΑΣΜΑΡΗ ΑΓΓΕΛΙΚΗ
009	ΚΑΡΛΑ ΕΥΓΕΝΕΙΑ	051	ΒΑΛΑΣΚΑΤΖΗΣ
010	ΤΖΟΥΛΑΣ ΓΕΩΡΓΙΟΣ	052	ΠΑΡΙΑΝΟΣ ΕΥΑΓΓΕΛΟΣ
011	ΧΑΤΖΗΜΑΝΟΛΗΣ ΒΑΣΙΛΕΙΟΣ	053	ΠΑΝΤΑΖΟΝΗΣ ΝΙΚΟΛΑΟΣ
012	ΧΑΤΖΗΜΑΝΟΛΗ ΤΡΙΑΝΤΑΦΥΛΛΙΩ	054	ΚΑΡΑΚΟΥΔΑ ΣΜΑΡΑΓΔΑ
013	ΧΑΤΖΗΜΑΝΟΛΗΣ ΧΑΡΑΛΑΜΠΟΣ	055	ΚΛΗΡ. ΣΤΑΜΑΤΗ ΚΟΤΤΑΚΗ
014	ΓΙΑΜΟΣ ΔΗΜΗΤΡΙΟΣ	056	ΚΑΤΣΟΥΡΗΣ ΠΑΝΑΓΙΩΤΗΣ
015	ΜΥΛΩΝΑ ΕΥΤΥΧΙΑ	057	ΑΦΟΙ ΣΦΑΚΙΑΝΑΚΗ
016	ΜΑΡΙΝΟΥ ΣΙΔΗΡΟΥΡΓΟΥ ΕΙΡΗΝΗ	058	ΣΤΑΣΙΝΗ
017	ΜΑΡΙΝΟΣ ΝΙΚΟΛΑΟΣ	059	ΣΤΑΣΙΝΗ
018	ΚΟΤΤΗ ΘΕΟΔΩΡΑ	060	ΚΑΤΣΟΥΡΗΣ ΠΑΝΑΓΙΩΤΗΣ
019	ΜΑΡΚΟΥ ΔΗΜΗΤΡΙΟΣ	061	ΑΓΝΩΣΤΟΣ
	ΜΑΡΚΟΥ ΜΑΡΚΟΣ	062	ΜΠΟΥΦΟΝ
020	ΚΛΗΡ. ΑΝΤΩΝΗ ΧΟΥΒΑΡΔΑ	063	ΚΑΤΣΟΥΡΗΣ ΠΑΝΑΓΙΩΤΗΣ
021	ΚΛΗΡ. ΘΕΟΔΩΡΑΣ ΚΟΤΤΗ	064	ΚΑΤΣΟΥΡΗΣ ΠΑΝΑΓΙΩΤΗΣ
022	ΠΑΤΑΚΙΟΥΤΗΣ	065	ΚΑΡΑΜΙΧΑΛΗΣ ΓΕΩΡΓΙΟΣ
023	ΚΛΗΡ. ΓΕΩΡΓΙΟΥ ΒΕΛΑΝΗ	066	ΚΛΗΡ. ΒΑΡΣΑΛ
024	ΚΛΗΡ. ΤΣΟΥΚΑΛΑ	067	ΑΦΟΙ ΒΑΣΙΛΕΙΟΥ
025	ΚΛΗΡ. ΑΝΔΡΕΑ ΤΣΟΥΚΑΛΑ	068	ΑΓΝΩΣΤΟΣ
026	ΚΛΗΡ. ΝΙΚΟΛΑΟΥ & ΕΜΜΑΝΟΥΗΛ	069	ΚΥΡΑΗΣ ΚΟΣΤΑΣ
	ΠΑΡΙΑΝΟΥ	070	ΔΗΜΟΣΙΟ ΚΤΗΜΑ
027	ΠΑΡΙΑΝΟΣ ΔΗΜΗΤΡΙΟΣ	071	ΜΙΧΑΛΟΥΤΣΟΥ ΝΙΤΣΑ
	ΠΑΡΙΑΝΟΣ ΕΥΑΓΓΕΛΟΣ	072	ΧΑΤΖΗΔΗΜΗΤΡΙΟΥ ΔΗΜΗΤΡΙΟΣ
028	ΠΑΡΙΑΝΟΥ ΣΟΦΙΑ	073	ΕΚΚΛΗΣΙΑ ΑΓ. ΝΙΚΟΛΑΟΥ
029	ΓΑΓΚΟΥ ΣΟΦΙΑ	074	ΦΕΡΜΑΝΗΣ ΕΜΜΑΝΟΥΗΛ
030	ΚΛΗΡ. ΝΙΚΟΛΑΟΥ	075	ΤΣΑΚΙΡΗΣ ΔΗΜΗΤΡΙΟΣ
	(ΕΦΟΡΙΑ ΑΡΧΑΙΟΤΗΤΩΝ ΡΟΔΟΥ)	076	ΚΑΡΑΚΟΥΔΑΣ ΠΑΡΑΣΧΟΣ
031	ΓΗΡΟΚΟΜΕΙΟ ΕΥΓΗΡΙΑΣ ΠΡΟΝΟΙΑΣ	077	ΔΟΥΚΑ-ΝΑΘΑΝΑΗΛ ΕΛΕΥΘΕΡΙΑ
	ΚΑΡΛΟΒΑΣΙΟΥ	078	ΒΑΛΑΣΚΑΤΖΗΣ ΝΙΚΟΛΑΟΣ
032	ΚΑΤΣΟΥΡΙΝΗΣ ΙΩΑΝΝΗΣ	079	ΣΕΡΚΙΖΗΣ ΓΕΩΡΓΙΟΣ
033	ΠΑΡΙΑΝΟΣ ΑΠΟΣΤΟΛΟΣ	080	ΣΕΡΚΙΖΗΣ ΘΕΟΔΟΓΟΣ
034	ΚΛΗΡ. ΓΕΩΡΓΙΟΥ ΚΑΡΑΓΙΑΝΝΗ	081	ΠΙΣΤΙΚΑΚΗΣ ΓΕΩΡΓΙΟΣ
035	ΠΑΡΙΑΝΟΣ ΑΠΟΣΤΟΛΟΣ	082	ΘΩΜΑΚΟΣ ΑΝΤΩΝΙΟΣ
036	ΚΛΗΡ. ΑΠΟΣΤΟΛΟΥ ΚΑΡΑΓΙΑΝΝΗ	083	ΓΚΑΜΙΛΗΣ ΕΛΕΥΘΕΡΙΟΣ
037	ΝΙΚΟΣ ΕΛΕΝΗΣ του ΕΜΜΑΝΟΥΗΛ	084	ΚΛΗΡ. ΧΑΤΖΗΔΙΑΚΟΥ
038	ΓΗΡΟΚΟΜΕΙΟ ΕΥΓΗΡΙΑΣ ΠΡΟΝΟΙΑΣ	085	ΣΑΡΑΝΤΟΣ ΠΑΝΑΓΙΩΤΗΣ
	ΚΑΡΛΟΒΑΣΙΟΥ	086	ΠΑΠΑΒΑΣΙΛΕΙΟΥ ΝΙΚΟΛΑΟΣ
039	ΚΛΗΡ. ΑΠΟΣΤΟΛΟΥ ΚΑΡΑΓΙΑΝΝΗ		

ΠΑΡΑΤΗΡΗΣΗ : Η περιοχή δεν έχει ενταχθεί μέχρι σήμερα στο Εθνικό Κτηματολόγιο.
Για την σύνταξη του κτηματολογίου της περιοχής δεν έγινε έλεγχος τίτλων και επομένως τα μη υλοποιημένα στο έδαφος όρια των οικοπέδων είναι δυνατόν να μην απεικονίζονται στο σχέδιο στην πραγματική τους θέση, δείχνουν όμως το υφιστάμενο ιδιοκτησιακό καθεστώς.

0400560171209003 2

ΕΘΝΙΚΟ ΤΥΠΟΓΡΑΦΕΙΟ
Για τεχνικούς λόγους στο σχεδιάγραμμα, έγινε σμίκρυνση, κατά ποσοστό 38%
Θ Α Λ Α Σ Σ Α
Ο.Τ
Τομή Ιστορικού
ΟΔΟΣ ΑΡΙΣΤΑΡΧΟΥ
βράχια
κοίτη
Α35
Α34
Ε77
Ε1118
Ε1508
1/Κ
2/Κ
1/Π
079
080
082
737650
737700
737750
737800
737850
737900
4186950
4186900
4186850
4186800
4186750

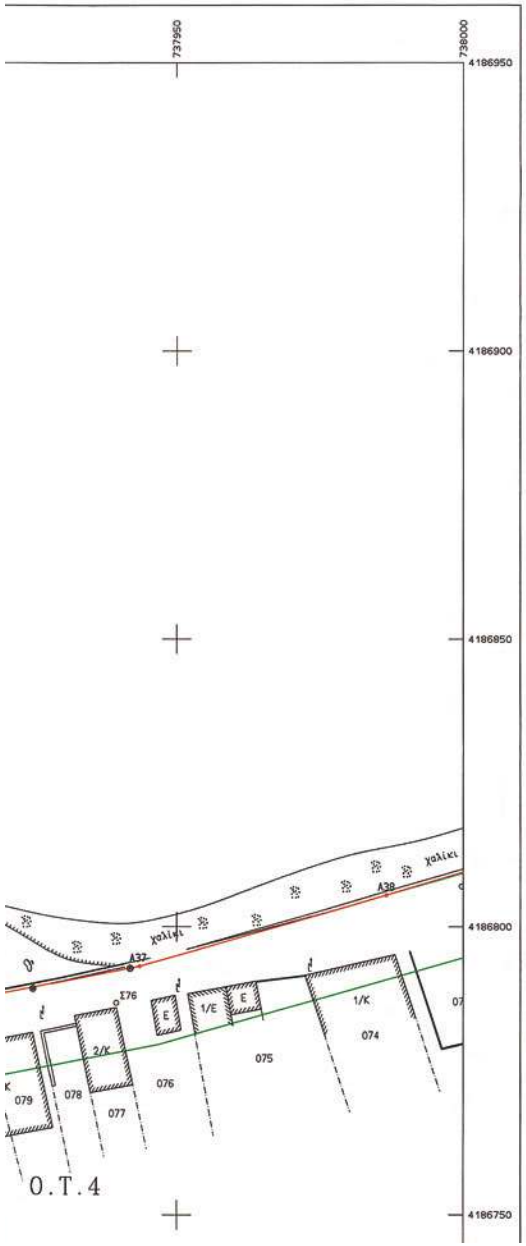

Υ Π Ο Μ Ν Η Μ Α

- Τα πολυγωνομετρικά και ταχυμετρικά σημεία αναφέρονται στο ΕΛΛΗΝΙΚΟ ΓΕΩΔΑΙΤΙΚΟ ΣΥΣΤΗΜΑ ΑΝΑΦΟΡΑΣ (ΕΓΣΑ '87) και η εξάρτησή τους έχει γίνει από το τριγωνομετρικό σημείο "ΤΣΙΠΙΛΙΚΗ" με στοιχεία :

	Χ(m)	Υ(m)	Η(m)	Βάθρο (m)
ΤΣΙΠΙΛΙΚΗ	731837.374	4174346.208	66.943	1.07

- Οι μετρήσεις και υπολογισμοί για τον καθορισμό των πολυγωνομετρικών και ταχυμετρικών σημείων πραγματοποιήθηκαν με την χρήση γεωδαιτικού δέκτη GPS και κατάλληλου λογισμικού.

ΠΙΝΑΚΑΣ ΣΥΝΤΕΤΑΓΜΕΝΩΝ ΠΟΛΥΓΩΝΟΜΕΤΡΙΚΩΝ ΣΗΜΕΙΩΝ

ΣΗΜΕΙΟ	Χ(m)	Υ(m)	ΣΗΜΕΙΟ	Χ(m)	Υ(m)
Σ1	737023.066	4186412.843	Σ64	738735.155	4187156.180
Σ2	736640.102	4186225.583	Σ65	738803.923	4187221.557
Σ3	736489.555	4186179.006	Σ66	738845.059	4187266.811
Σ4	736581.792	4186206.294	Σ67	738893.488	4187215.956
Σ5	736640.084	4186225.599	Σ68	738964.539	4187252.192
Σ6	736541.223	4186193.726	Σ69	738978.357	4187155.610
Σ7	736588.238	4186231.081	Σ70	738215.766	4186889.074
Σ8	736449.471	4186264.315	Σ71	738173.255	4186866.260
Σ9	736702.723	4186245.051	Σ72	738123.866	4186846.326
Σ10	736743.330	4186261.394	Σ73	738076.640	4186830.540
Σ11	736785.817	4186281.217	Σ74	738036.187	4186820.082
Σ12	736820.157	4186298.133	Σ75	737999.737	4186806.916
Σ13	736854.435	4186315.688	Σ76	737939.440	4186786.827
Σ14	736897.935	4186340.063	Σ77	737873.487	4186775.258
Σ15	736931.596	4186359.980	Σ78	740071.090	4187813.752
Σ16	736984.272	4186390.975	Σ79	739933.010	4187755.373
Σ17	737023.086	4186412.825	Σ80	739842.421	4187718.260
Σ18	737057.259	4186446.003	Σ81	739793.214	4187686.162
Σ19	737149.682	4186493.563	Σ82	739759.145	4187657.938
Σ20	737205.568	4186493.939	Σ83	739688.435	4187624.727
Σ21	737229.542	4186503.918	Σ84	739598.649	4187598.982
Σ22	737271.144	4186521.318	Σ85	739522.069	4187566.055
Σ23	737323.755	4186555.090	Σ86	739426.261	4187523.722
Σ24	737378.588	4186561.699	Σ87	739362.834	4187500.965
Σ25	737418.908	4186575.304	Σ88	739294.396	4187470.015
Σ26	737443.606	4186597.050	Σ89	739210.773	4187443.928
Σ27	737493.709	4186599.065	Σ90	739142.565	4187424.355
Σ28	737540.027	4186615.346	Σ91	739069.532	4187403.575
Σ29	737580.803	4186634.880	Σ92	739011.090	4187399.141
Σ30	737628.740	4186662.209	Σ93	738952.255	4187360.485
Σ31	737673.671	4186670.106	Σ94	738941.216	4187302.247
Σ32	737700.478	4186701.808	Σ95	738892.617	4187308.185
Σ33	737683.530	4186721.225	Σ96	739581.582	4187218.036
Σ34	736435.790	4186203.160	Σ97	739841.378	4187690.094
Σ35	736545.040	4186227.117	Σ100	736498.658	4186180.725
Σ36	737740.025	4186718.994	Σ101	736589.883	4186199.721
Σ37	737763.847	4186769.555	Σ102	736667.380	4186224.169
Σ38	737722.929	4186748.492	Σ103	736729.007	4186255.586
Σ41	738887.557	4187134.698	Σ104	736826.582	4186289.789
Σ42	738841.076	4187122.250	Σ105	736938.721	4186364.681
Σ43	738807.950	4187109.204	Σ106	737067.651	4186423.721
Σ44	738765.035	4187092.519	Σ107	737378.620	4186561.666
Σ45	738701.225	4187067.341	Σ108	737701.294	4186704.354
Σ46	738655.474	4187049.902	Σ109	737749.929	4186725.265
Σ47	738612.719	4187033.040	Σ110	738753.431	4187170.029
Σ48	738562.533	4187014.022	Σ111	738760.475	4187206.641
Σ49	738531.563	4187002.479	Σ112	738803.786	4187221.730
Σ50	738496.480	4186988.522	Σ113	738121.938	4186846.683
Σ51	738465.587	4186976.304	Σ114	738182.400	4186870.386
Σ52	738425.140	4186960.624	Σ115	738273.115	4186896.888
Σ53	738364.827	4186938.130	Σ116	738942.589	4187293.032
Σ54	738312.977	4186917.498	Σ117	738905.031	4187312.966
Σ55	738267.555	4186900.056	Σ118	738877.571	4187286.990
Σ56	738263.515	4186937.295	Σ119	738909.754	4187251.874
Σ57	738318.627	4186955.532	Σ120	738950.268	4187266.948
Σ58	738428.376	4187005.798	Σ121	738363.741	4186938.385
Σ59	738478.205	4187027.795	Σ122	738251.437	4186928.795
Σ60	738552.965	4187052.880	Σ123	739113.495	4187056.517
Σ61	738595.559	4187067.248	Σ147	738554.671	4187050.736
Σ63	738689.099	4187114.137	Σ1071	737514.960	4186606.534

- Ρυμοτομική Γραμμή (Πράσινη γραμμή)
- Οικοδομική Γραμμή (Πράσινη γραμμή)
- Συρματόπλεγμα
- Μανδρότοιχος
- Ξηρολιθιά
- Φυσικό πρανές
- Στάση
- Στύλος ΔΕΗ

ΣΥΝΤΕΤΑΓΜΕΝΕΣ ΚΟΡΥΦΩΝ ΟΡΙΟΓΡΑΜΜΗΣ ΑΙΓΙΑΛΟΥ

Α/Α	Χ	Υ	Α/Α	Χ	Υ
Α1	736652.900	4186228.707	Α49	738307.437	4186933.263
Α2	736714.718	4186247.816	Α50	738304.602	4186940.507
Α3	736859.793	4186317.152	Α51	738314.320	4186943.452
Α4	736918.817	4186351.280	Α52	738316.800	4186936.995
Α5	736952.273	4186373.078	Α53	738349.042	4186949.167
Α6	737030.187	4186417.698	Α54	738369.556	4186956.470
Α7	737058.962	4186432.676	Α55	738403.597	4186969.118
Α8	737068.035	4186436.777	Α56	738402.759	4186971.322
Α9	737119.761	4186458.669	Α57	738412.492	4186975.099
Α10	737142.394	4186468.070	Α58	738409.191	4186982.816
Α11	737183.726	4186485.605	Α59	738414.793	4186984.990
Α12	737189.813	4186488.243	Α60	738412.501	4186992.676
Α13	737226.673	4186503.548	Α61	738428.640	4186999.311
Α14	737315.949	4186540.838	Α62	738433.063	4186988.321
Α15	737349.273	4186552.566	Α63	738456.419	4186998.187
Α16	737375.833	4186561.637	Α64	738474.921	4187005.152
Α17	737404.513	4186571.326	Α65	738470.194	4187015.442
Α18	737445.510	4186584.728	Α66	738480.760	4187019.705
Α19	737463.487	4186590.451	Α67	738481.678	4187023.821
Α20	737491.077	4186599.083	Α68	738493.257	4187026.310
Α21	737512.748	4186605.979	Α69	738516.200	4187035.899
Α22	737532.763	4186613.387	Α70	738522.329	4187022.085
Α23	737563.349	4186626.183	Α71	738536.872	4187028.773
Α24	737577.561	4186633.257	Α72	738535.315	4187032.636
Α25	737612.278	4186652.756	Α73	738543.042	4187036.303
Α26	737640.536	4186651.411	Α74	738544.831	4187032.246
Α27	737650.256	4186653.190	Α75	738563.443	4187040.411
Α28	737660.320	4186657.337	Α76	738560.251	4187048.771
Α29	737666.390	4186668.547	Α77	738576.638	4187054.953
Α30	737670.389	4186685.899	Α78	738579.391	4187047.406
Α31	737692.270	4186711.325	Α79	738614.000	4187063.143
Α32	737718.141	4186730.660	Α80	738664.134	4187090.431
Α33	737745.055	4186743.293	Α81	738694.420	4187108.771
Α34	737774.653	4186753.641	Α82	738716.260	4187127.518
Α35	737807.603	4186766.398	Α83	738715.029	4187128.275
Α36	737812.059	4186767.599	Α84	738717.779	4187132.021
Α37	737943.516	4186793.218	Α85	738719.950	4187130.685
Α38	737986.554	4186805.410	Α86	738743.955	4187151.291
Α39	738029.774	4186818.151	Α87	738766.699	4187181.425
Α40	738078.819	4186833.080	Α88	738798.458	4187208.948
Α41	738095.002	4186838.259	Α89	738855.034	4187265.969
Α42	738128.646	4186849.841	Α90	738879.159	4187294.462
Α43	738138.887	4186853.272	Α91	738916.548	4187326.128
Α44	738155.280	4186860.145	Α92	738926.769	4187337.367
Α45	738191.042	4186875.015	Α93	738946.055	4187345.114
Α46	738220.895	4186886.792	Α94	738958.154	4187329.428
Α47	738246.376	4186896.576	Α95	738970.382	4187331.297
Α48	738284.926	4186924.290	Α96	738985.457	4187341.696

ΣΥΝΤΕΤΑΓΜΕΝΕΣ ΚΟΡΥΦΩΝ ΓΡΑΜΜΗΣ ΠΑΡΑΛΙΑΣ

Α/Α	Χ	Υ	Α/Α	Χ	Υ
Π1	738246.376	4186896.576	Π13	738751.287	4187144.406
Π2	738392.407	4186953.684	Π14	738774.045	4187174.559
Π3	738406.537	4186959.098	Π15	738805.292	4187201.638
Π4	738437.776	4186979.456	Π16	738862.411	4187259.205
Π5	738460.128	4186988.899	Π17	738886.255	4187287.367
Π6	738488.488	4186999.574	Π18	738923.508	4187318.918
Π7	738517.299	4187008.765	Π19	738932.624	4187328.942
Π8	738540.052	4187019.229	Π20	738942.759	4187333.013
Π9	738583.469	4187038.276	Π21	738953.837	4187318.652
Π10	738618.466	4187054.189	Π22	738974.166	4187321.760
Π11	738669.116	4187081.758	Π23	738988.604	4187331.718
Π12	738700.306	4187100.645			

ΥΠΟΜΝΗΜΑ ΕΠΙΤΡΟΠΗΣ

1. Το παρόν τοπογραφικό διάγραμμα συνοδεύει την από 28.-8.- 2009 έκθεση της Επιτροπής καθορισμού των ορίων του αιγιαλού, παραλίας και παλαιού αιγιαλού (άρθρο 3 Ν.2971/2001)
2. (κόκκινη γραμμή) Α1,Α2,...,Α95,Α96 οριογραμμή αιγιαλού
3. (κίτρινη γραμμή) Π1,Π2,...,Π22,Π23 οριογραμμή παραλίας
4. Οι κορυφές των πολυγωνικών γραμμών έχουν εξαρτηθεί από το Κρατικό Σύστημα Συντεταγμένων.

Ο ΠΡΟΕΔΡΟΣ

ΤΑ ΜΕΛΗ

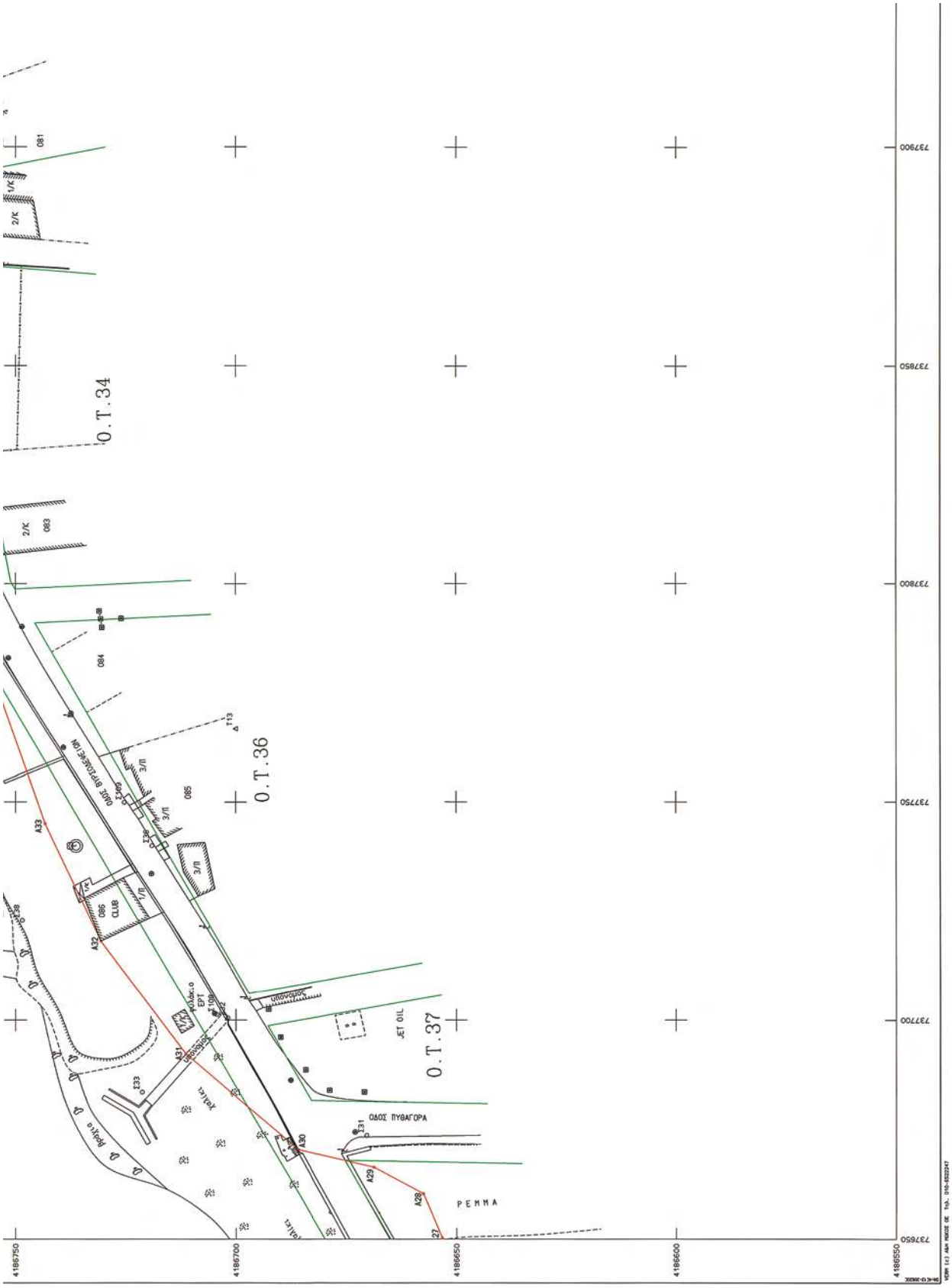
0.T.34
0.T.36
0.T.37
ΟΔΟΣ ΠΥΘΑΓΟΡΑ
ΡΕΜΜΑ
JET OIL
CLUB
ΟΔΟΣ ΕΡΥΘΡΟΔΕΞΙΩΝ
ΕΡΤ
3/Π
2/Κ
1/Κ
4186750
4186700
4186650
4186600
4186550
737650
737700
737750
737800
737850
737900

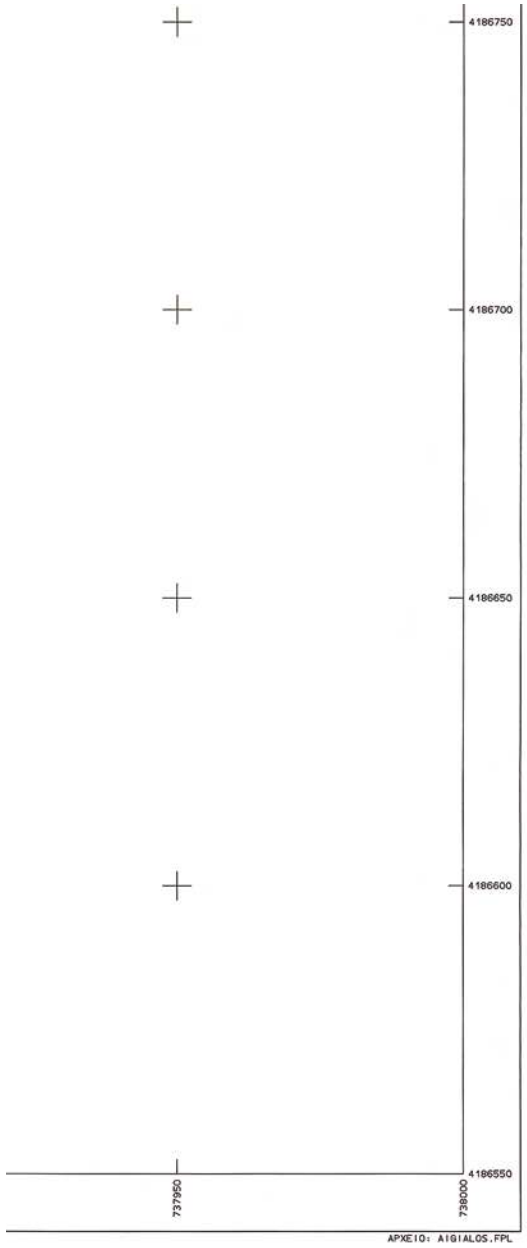

- Φυσικά ηφαίστεια
- Στάση
- Στύλος ΔΕΗ
- Στύλος ΟΤΕ
- Φρέαρ τετράγωνο
- Φρέαρ κυκλικό
- Βράχος
- Αμμοχαλικώδες εδαφος
- Δένδρο
- Θάμνος
- Εικονοστάσι

ΚΤΗΜΑΤΟΛΟΓΙΚΟΣ ΠΙΝΑΚΑΣ

Α/Α	ΟΝΟΜΑΤΕΠΩΝΥΜΟ	Α/Α	ΟΝΟΜΑΤΕΠΩΝΥΜΟ
001	ΥΠΕΒΑ	040	ΒΑΛΗΣ ΒΑΣΙΛΕΙΟΣ
002	ΤΣΑΚΙΡΗΣ ΣΤΑΥΡΟΣ	041	ΜΙΤΖΑΛΗ-ΚΑΡΑΚΟΥΔΑ
	ΛΥΜΠΕΡΗΣ ΧΑΡΗΣ	042	ΦΡΑΣΥΒΟΥΛΟΥ ΣΤΑΥΡΙΤΣΑ
003	ΝΙΚΟΛΑΟΥ ΓΙΑΝΝΗΣ	043	ΤΣΙΤΣΙΝΗΣ ΚΩΝΣΤΑΝΤΙΝΟΣ
004	ΜΟΣΧΟΝΑ ΕΥΑΓΓΕΛΙΑ	044	ΡΕΤΟ ΚΑΤΑΛΑΝ
	ΠΑΠΑΝΙΚΟΛΑΟΥ ΘΩΜΗ	045	ΡΟΜΑΝΟΣ ΕΥΑΓΓΕΛΟΣ
005	ΜΟΡΤΟΥ ΣΤΑΜΑΤΙΑ	046	ΧΡΙΣΤΟΦΟΡΟΣ ΝΤΙΝΟΣ
	ΧΑΤΖΗΑΓΓΕΛΗ-ΜΑΚΡΟΓΛΟΥ	047	ΑΓΝΩΣΤΟΣ
006	ΧΑΤΖΗΑΓΓΕΛΗ ΜΑΛΑΜΑΤΩ	048	ΧΑΤΖΗΘΕΟΔΩΡΟΥ ΙΩΑΝΝΗΣ
007	ΤΖΟΥΛΑΣ ΙΩΑΝΝΗΣ	049	ΚΛΗΡ. ΣΕΡΚΙΖΗ
008	ΚΙΟΥΛΑΦΑΣ ΒΑΣΙΛΕΙΟΣ	050	ΒΑΣΜΑΡΗ ΑΓΓΕΛΙΚΗ
009	ΚΑΡΛΑ ΕΥΓΕΝΕΙΑ	051	ΒΑΛΑΣΚΑΤΖΗΣ
010	ΤΖΟΥΛΑΣ ΓΕΩΡΓΙΟΣ	052	ΠΑΡΙΑΝΟΣ ΕΥΑΓΓΕΛΟΣ
011	ΧΑΤΖΗΜΑΝΩΛΗΣ ΒΑΣΙΛΕΙΟΣ	053	ΠΑΝΤΑΖΩΝΗΣ ΝΙΚΟΛΑΟΣ
012	ΧΑΤΖΗΜΑΝΩΛΗ ΤΡΙΑΝΤΑΦΥΛΛΙΩ	054	ΚΑΡΑΚΟΥΔΑ ΣΜΑΡΑΓΔΑ
013	ΧΑΤΖΗΜΑΝΩΛΗΣ ΧΑΡΑΛΑΜΠΟΣ	055	ΚΛΗΡ. ΣΤΑΜΑΤΗ ΚΟΤΤΑΚΗ
014	ΓΙΑΝΟΣ ΔΗΜΗΤΡΙΟΣ	056	ΚΑΤΣΟΥΡΗΣ ΠΑΝΑΓΙΩΤΗΣ
015	ΜΥΛΩΝΑ ΕΥΤΥΧΙΑ	057	ΑΦΟΙ ΣΦΑΚΙΑΝΑΚΗ
016	ΜΑΡΙΝΟΥ ΣΙΔΗΡΟΥΡΓΟΥ ΕΙΡΗΝΗ	058	ΣΤΑΣΙΝΗ
017	ΜΑΡΙΝΟΣ ΝΙΚΟΛΑΟΣ	059	ΣΤΑΣΙΝΗ
018	ΚΟΤΤΗ ΘΕΟΔΩΡΑ	060	ΚΑΤΣΟΥΡΗΣ ΠΑΝΑΓΙΩΤΗΣ
019	ΜΑΡΚΟΥ ΔΗΜΗΤΡΙΟΣ	061	ΑΓΝΩΣΤΟΣ
	ΜΑΡΚΟΥ ΜΑΡΚΟΣ	062	ΜΠΟΥΦΟΝ
020	ΚΛΗΡ. ΑΝΤΩΝΗ ΧΟΥΒΑΡΔΑ	063	ΚΑΤΣΟΥΡΗΣ ΠΑΝΑΓΙΩΤΗΣ
021	ΚΛΗΡ. ΘΕΟΔΩΡΑΣ ΚΟΤΤΗ	064	ΚΑΤΣΟΥΡΗΣ ΠΑΝΑΓΙΩΤΗΣ
022	ΠΑΤΑΚΙΟΥΤΗΣ	065	ΚΑΡΑΜΙΧΑΛΗΣ ΓΕΩΡΓΙΟΣ
023	ΚΛΗΡ. ΓΕΩΡΓΙΟΥ ΘΕΛΑΝΗ	066	ΚΛΗΡ. ΒΑΡΕΛΑ
024	ΚΛΗΡ. ΤΣΟΥΚΑΛΑ	067	ΑΦΟΙ ΒΑΣΙΛΕΙΟΥ
025	ΚΛΗΡ. ΑΝΔΡΕΑ ΤΣΟΥΚΑΛΑ	068	ΑΓΝΩΣΤΟΣ
026	ΚΛΗΡ. ΝΙΚΟΛΑΟΥ & ΕΜΜΑΝΟΥΗΛ	069	ΚΥΡΛΗΣ ΚΩΣΤΑΣ
	ΠΑΡΙΑΝΟΥ	070	ΔΗΜΟΣΙΟ ΚΤΗΜΑ
027	ΠΑΡΙΑΝΟΣ ΔΗΜΗΤΡΙΟΣ	071	ΜΙΧΑΛΟΥΤΣΟΥ ΝΙΤΣΑ
	ΠΑΡΙΑΝΟΣ ΕΥΑΓΓΕΛΟΣ	072	ΧΑΤΖΗΔΗΜΗΤΡΙΟΥ ΔΗΜΗΤΡΙΟΣ
028	ΠΑΡΙΑΝΟΥ ΣΟΦΙΑ	073	ΕΚΚΛΗΣΙΑ ΑΓ. ΝΙΚΟΛΑΟΥ
029	ΓΑΓΚΟΥ ΣΟΦΙΑ	074	ΦΕΡΜΑΝΗΣ ΕΜΜΑΝΟΥΗΛ
030	ΚΛΗΡ. ΝΙΚΟΛΑΟΥ	075	ΤΣΑΚΙΡΗΣ ΔΗΜΗΤΡΙΟΣ
	(ΕΦΟΡΙΑ ΑΡΧΑΙΟΤΗΤΩΝ ΡΟΔΟΥ)	076	ΚΑΡΑΚΟΥΔΑΣ ΠΑΡΑΣΧΟΣ
031	ΓΗΡΟΚΟΜΕΙΟ ΕΥΓΗΡΙΑΣ ΠΡΟΝΟΙΑΣ	077	ΔΟΥΚΑ-ΝΑΘΑΝΑΗΛ ΕΛΕΥΘΕΡΙΑ
	ΚΑΡΛΟΒΑΣΙΟΥ	078	ΒΑΛΑΣΚΑΤΖΗΣ ΝΙΚΟΛΑΟΣ
032	ΚΑΤΣΟΥΡΙΝΗΣ ΙΩΑΝΝΗΣ	079	ΣΕΡΚΙΖΗΣ ΓΕΩΡΓΙΟΣ
033	ΠΑΡΙΑΝΟΣ ΑΠΟΣΤΟΛΟΣ	080	ΣΕΡΚΙΖΗΣ ΘΕΟΛΟΓΟΣ
034	ΚΛΗΡ. ΓΕΩΡΓΙΟΥ ΚΑΡΑΓΙΑΝΗ	081	ΠΙΣΤΙΚΑΚΗΣ ΓΕΩΡΓΙΟΣ
035	ΠΑΡΙΑΝΟΣ ΑΠΟΣΤΟΛΟΣ	082	ΘΩΜΑΚΟΣ ΑΝΤΩΝΙΟΣ
036	ΚΛΗΡ. ΑΠΟΣΤΟΛΟΥ ΚΑΡΑΓΙΑΝΗ	083	ΓΚΑΝΙΛΑΚΗΣ ΕΛΕΥΘΕΡΙΟΣ
037	ΝΙΚΟΣ ΕΛΕΝΗΣ του ΕΜΜΑΝΟΥΗΛ	084	ΚΛΗΡ. ΧΑΤΖΗΔΙΑΚΟΥ
038	ΓΗΡΟΚΟΜΕΙΟ ΕΥΓΗΡΙΑΣ ΠΡΟΝΟΙΑΣ	085	ΣΑΡΑΝΤΟΣ ΠΑΝΑΓΙΩΤΗΣ
	ΚΑΡΛΟΒΑΣΙΟΥ	086	ΠΑΠΑΒΑΣΙΛΕΙΟΥ ΝΙΚΟΛΑΟΣ
039	ΚΛΗΡ. ΑΠΟΣΤΟΛΟΥ ΚΑΡΑΓΙΑΝΗ		

ΠΑΡΑΤΗΡΗΣΗ : Η περιοχή δεν έχει ενταχθεί μέχρι σήμερα στο Εθνικό Κτηματολόγιο.
Για την σύνταξη του κτηματολογίου της περιοχής δεν έγινε έλεγχος τίτλων και επομένως τα μη υλοποιημένα στο έδαφος όρια των οικοπέδων είναι δυνατόν να μην απεικονίζονται στο σχέδιο στην πραγματική τους θέση, δείχνουν όμως το υφιστάμενο ιδιοκτησιακό καθεστώς.

Ο ΠΡΟΕΔΡΟΣ
Αλεξάνδρος Φουντεδάκης

ΤΑ ΜΕΛΗ
2.
3. Ευφροσύνη Βεργή
4.

ΙΩΑΝΝΗΣ ΣΟΦΟΤΑΣΙΟΣ
ΠΕΥΚΟΥΧΟΣ
ΠΟΛΙΤΙΚΟΣ ΜΗΧΑΝΙΚΟΣ Ε.Υ (Τ.Ε.)
με βαθμό Α'

Σάμος 28.8.2009
ΘΕΩΡΗΘΗΚΕ
Ευφροσύνη Βεργή
Τεύχος Μηχανικός

Σάμος 28.8.2009
ΕΛΕΓΧΘΗΚΕ
Ευφροσύνη Βεργή
Τεύχος Μηχανικός

ΔΗΜΟΣ ΚΑΡΛΟΒΑΣΙΩΝ ΣΑΜΟΥ

ΑΠΟΤΥΠΩΣΗ ΠΑΡΑΛΙΑΚΗΣ ΖΩΝΗΣ ΓΙΑ ΤΟ ΚΑΘΟΡΙΣΜΟ ΑΙΓΙΑΛΟΥ & ΠΑΡΑΛΙΑΣ

(Κ Α Ρ Λ Ο Β Α Σ Ι)

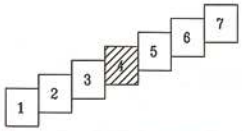

ΚΛΙΜΑΚΑ
1:500

ΤΟΠΟΓΡΑΦΙΚΟ ΔΙΑΓΡΑΜΜΑ ΖΩΝΗΣ
ΣΥΝ/ΝΕΣ ΚΟΡΥΦΩΝ ΟΡΙΟΓΡΑΜΜΩΝ ΑΙΓΙΑΛΟΥ & ΠΑΡΑΛΙΑΣ

ΜΕΛΕΤΗΤΗΣ:
ΧΑΤΣΙΚ ΜΑΝΟΥΚΙΑΝ
ΧΑΤΣΙΚ Μ. ΜΑΝΟΥΚ
Α.Φ.Μ. ΔΟΥ. ΜΕΓΑΡΩΝ

ΑΡ. ΣΧΕΔΙΟΥ
4

ΗΜΕΡΟΜΗΝΙΑ
ΑΥΓΟΥΣΤΟΣ 2009

ΔΗΜΟΣ ΚΑΡΛΟΒΑΣΙΩΝ	ΕΠΙΒΛΕΨΗ	Ο ΕΠΙΒΛΕΠΩΝ ΜΗΧΑΝΙΚΟΣ	ΓΙΟΒΑΝΗ ΕΥΤΥΧΙΑ ΤΟΠ.ΜΗΧΑΝΙΚΟΣ Τ.Ε
	ΕΛΕΓΧΟΣ	Ο ΠΡΟΙΣΤΑΜΕΝΟΣ	ΙΩΑΝ. ΣΥΡΙΠΟΥ ΠΟΛ. ΜΗΧΑΝΙΚΟΣ
	ΘΕΩΡΗΣΗ	Ο ΔΙΕΥΘΥΝΤΗΣ	
	ΕΓΚΡΙΣΗ	ΕΓΚΡΙΤΙΚΗ ΑΠΟΦΑΣΗ	

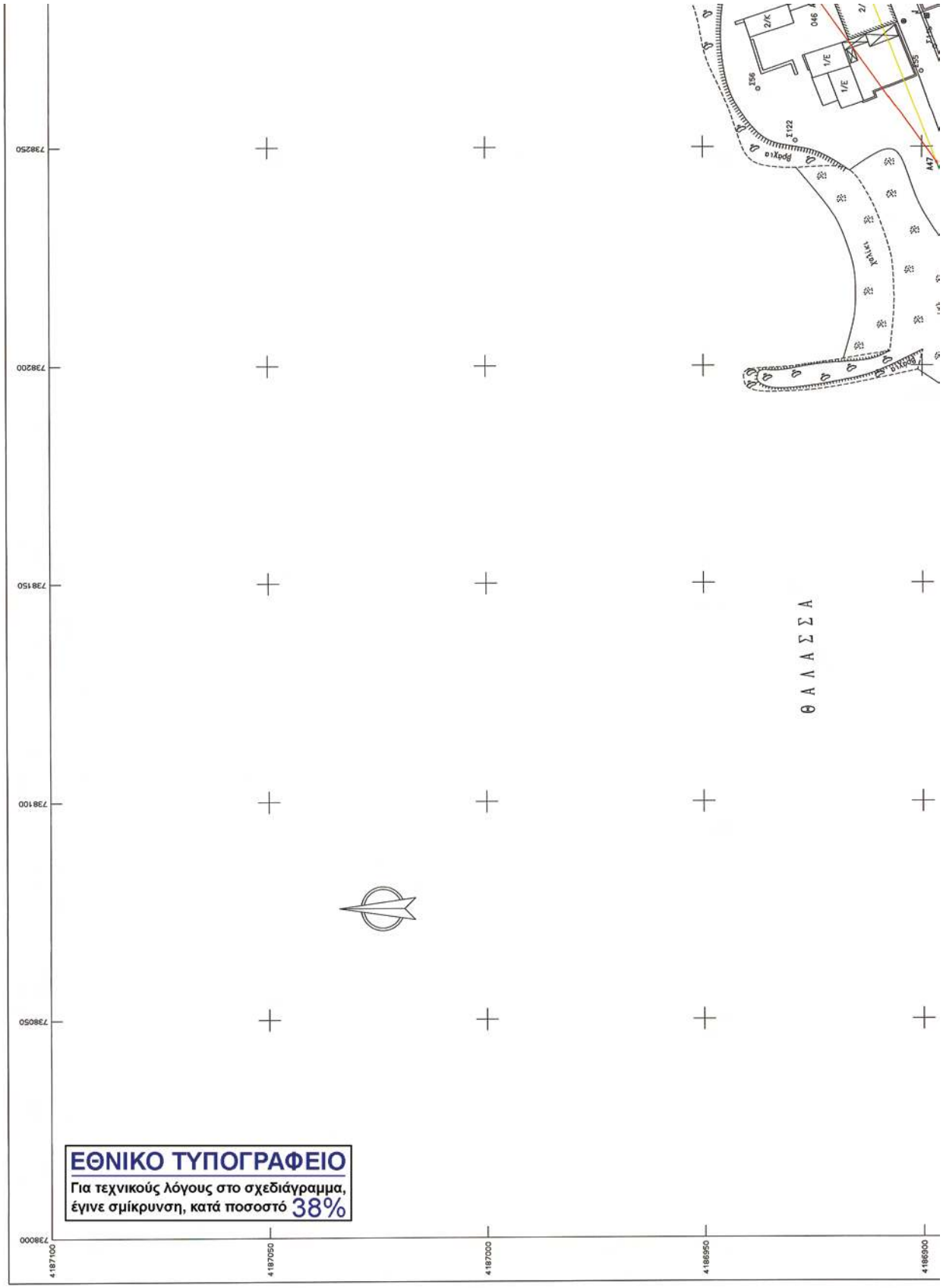
ΘΑΛΑΣΣΑ
ΕΘΝΙΚΟ ΤΥΠΟΓΡΑΦΕΙΟ
Για τεχνικούς λόγους στο σχεδιάγραμμα,
έγινε σμίκρυνση, κατά ποσοστό 38%
4187100
4187050
4187000
4186950
4186900
738000
738050
738100
738150
738200
738250

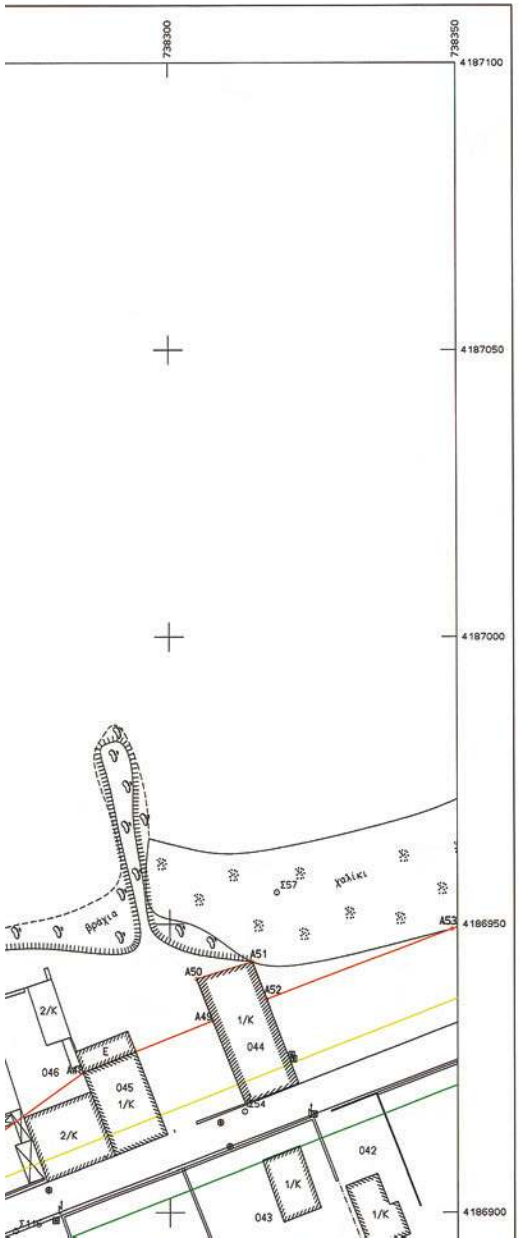

ΥΠΟΜΝΗΜΑ

- Τα πολυγωνομετρικά και ταχυμετρικά σημεία αναφέρονται στο ΕΛΛΗΝΙΚΟ ΓΕΩΔΑΙΤΙΚΟ ΣΥΣΤΗΜΑ ΑΝΑΦΟΡΑΣ (ΕΓΣΑ '87) και η εξάρτησή τους έχει γίνει από το τριγωνομετρικό σημείο "ΤΣΙΠΙΛΙΚΗ" με στοιχεία :

	Χ(m)	Υ(m)	Η(m)	Βάθρο (m)
ΤΣΙΠΙΛΙΚΗ	731837.374	4174346.208	66.943	1.07

- Οι μετρήσεις και υπολογισμοί για τον καθορισμό των πολυγωνομετρικών και ταχυμετρικών σημείων πραγματοποιήθηκαν με την χρήση γεωδαιτικού δέκτη GPS και κατάλληλου λογισμικού.

ΠΙΝΑΚΑΣ ΣΥΝΤΕΤΑΓΜΕΝΩΝ ΠΟΛΥΓΩΝΟΜΕΤΡΙΚΩΝ ΣΗΜΕΙΩΝ

ΣΗΜΕΙΟ	Χ(m)	Υ(m)	ΣΗΜΕΙΟ	Χ(m)	Υ(m)
Σ1	737023.066	4186412.843	Σ64	738735.155	4187156.180
Σ2	736640.102	4186225.583	Σ65	738803.923	4187221.557
Σ3	736489.555	4186179.006	Σ66	738845.059	4187266.811
Σ4	736581.792	4186206.294	Σ67	738893.488	4187215.956
Σ5	736640.084	4186225.599	Σ68	738964.539	4187252.192
Σ6	736541.223	4186193.726	Σ69	738978.357	4187155.610
Σ7	736588.238	4186231.081	Σ70	738215.766	4186889.074
Σ8	736449.471	4186264.315	Σ71	738173.255	4186866.260
Σ9	736702.723	4186245.051	Σ72	738123.866	4186846.326
Σ10	736743.330	4186261.394	Σ73	738076.640	4186830.540
Σ11	736785.817	4186281.217	Σ74	738036.187	4186820.082
Σ12	736820.157	4186298.133	Σ75	737999.737	4186806.916
Σ13	736854.435	4186315.688	Σ76	737939.440	4186786.827
Σ14	736897.935	4186340.063	Σ77	737873.487	4186775.258
Σ15	736931.596	4186359.980	Σ78	740071.090	4187813.752
Σ16	736984.272	4186390.975	Σ79	739933.010	4187755.373
Σ17	737023.086	4186412.825	Σ80	739842.421	4187718.260
Σ18	737057.259	4186446.003	Σ81	739793.214	4187686.162
Σ19	737149.682	4186483.563	Σ82	739759.145	4187657.938
Σ20	737205.568	4186493.939	Σ83	739688.435	4187624.727
Σ21	737229.542	4186503.918	Σ84	739598.649	4187598.982
Σ22	737271.144	4186521.318	Σ85	739522.069	4187566.055
Σ23	737323.755	4186555.090	Σ86	739426.261	4187523.722
Σ24	737378.588	4186561.699	Σ87	739362.834	4187500.965
Σ25	737418.908	4186575.304	Σ88	739294.396	4187470.015
Σ26	737443.606	4186597.050	Σ89	739210.773	4187443.928
Σ27	737493.709	4186599.065	Σ90	739142.565	4187424.355
Σ28	737540.027	4186615.346	Σ91	739069.532	4187403.575
Σ29	737580.803	4186634.880	Σ92	739011.090	4187399.141
Σ30	737628.740	4186662.209	Σ93	738952.255	4187360.485
Σ31	737673.671	4186670.106	Σ94	738941.216	4187302.247
Σ32	737700.478	4186701.808	Σ95	738892.617	4187308.185
Σ33	737683.530	4186721.225	Σ96	739581.582	4187218.036
Σ34	736435.790	4186203.160	Σ97	739841.378	4187690.094
Σ35	736545.040	4186227.117	Σ100	736498.658	4186180.725
Σ36	737740.025	4186718.994	Σ101	736589.883	4186199.721
Σ37	737763.847	4186769.555	Σ102	736667.380	4186224.169
Σ38	737722.929	4186748.492	Σ103	736729.007	4186255.596
Σ41	738887.557	4187134.698	Σ104	736826.582	4186289.789
Σ42	738841.076	4187122.250	Σ105	736938.721	4186364.681
Σ43	738807.950	4187109.204	Σ106	737067.651	4186423.721
Σ44	738765.035	4187092.519	Σ107	737378.620	4186561.666
Σ45	738701.225	4187067.341	Σ108	737701.294	4186704.354
Σ46	738655.474	4187049.902	Σ109	737749.929	4186725.265
Σ47	738612.719	4187033.040	Σ110	738753.431	4187170.029
Σ48	738562.533	4187014.022	Σ111	738760.475	4187206.641
Σ49	738531.563	4187002.479	Σ112	738803.786	4187221.730
Σ50	738496.480	4186988.522	Σ113	738121.938	4186846.683
Σ51	738465.587	4186976.304	Σ114	738182.400	4186870.386
Σ52	738425.140	4186960.624	Σ115	738273.115	4186896.888
Σ53	738364.827	4186938.130	Σ116	738942.589	4187293.032
Σ54	738312.977	4186917.498	Σ117	738905.031	4187312.966
Σ55	738267.555	4186900.056	Σ118	738877.571	4187286.990
Σ56	738263.515	4186937.295	Σ119	738909.754	4187251.874
Σ57	738318.627	4186955.532	Σ120	738950.268	4187266.948
Σ58	738428.376	4187005.798	Σ121	738363.741	4186938.385
Σ59	738478.205	4187027.795	Σ122	738251.437	4186928.795
Σ60	738552.965	4187052.880	Σ123	739113.495	4187056.517
Σ61	738595.559	4187067.248	Σ147	738554.671	4187050.736
Σ63	738689.099	4187114.137	Σ1071	737514.960	4186606.534

- Ρυμοτομική Γραμμή (Πράσινη γραμμή)
- Οικοδομική Γραμμή (Πράσινη γραμμή)
- Συρματόπλεγμα
- Μανδρότοιχος
- Ξηρολιθιά
- Φυσικό πρανές
- Στάση
- Στύλος ΔΕΗ

ΣΥΝΤΕΤΑΓΜΕΝΕΣ ΚΟΡΥΦΩΝ ΟΡΙΟΓΡΑΜΜΗΣ ΑΙΓΙΑΛΟΥ

Α/Α	Χ	Υ	Α/Α	Χ	Υ
Α1	736652.900	4186228.707	Α49	738307.437	4186933.263
Α2	736714.718	4186247.816	Α50	738304.602	4186940.507
Α3	736859.793	4186317.152	Α51	738314.320	4186943.452
Α4	736918.817	4186351.280	Α52	738316.800	4186936.995
Α5	736952.273	4186373.078	Α53	738349.042	4186949.167
Α6	737030.187	4186417.698	Α54	738369.556	4186956.470
Α7	737058.962	4186432.676	Α55	738403.597	4186969.118
Α8	737068.035	4186436.777	Α56	738402.759	4186971.322
Α9	737119.761	4186458.669	Α57	738412.492	4186975.099
Α10	737142.394	4186468.070	Α58	738409.191	4186982.816
Α11	737183.726	4186485.605	Α59	738414.793	4186984.990
Α12	737189.813	4186488.243	Α60	738412.501	4186992.676
Α13	737226.673	4186503.548	Α61	738428.640	4186999.311
Α14	737315.949	4186540.838	Α62	738433.063	4186988.321
Α15	737349.273	4186552.566	Α63	738456.419	4186998.187
Α16	737375.833	4186561.637	Α64	738474.921	4187005.152
Α17	737404.513	4186571.326	Α65	738470.194	4187015.442
Α18	737445.510	4186584.728	Α66	738480.760	4187019.705
Α19	737463.487	4186590.451	Α67	738481.678	4187023.821
Α20	737491.077	4186599.083	Α68	738493.257	4187026.310
Α21	737512.748	4186605.979	Α69	738516.200	4187035.899
Α22	737532.763	4186613.387	Α70	738522.329	4187022.085
Α23	737563.349	4186626.183	Α71	738536.872	4187028.773
Α24	737577.561	4186633.257	Α72	738535.315	4187032.636
Α25	737612.278	4186652.756	Α73	738543.042	4187036.303
Α26	737640.536	4186651.411	Α74	738544.831	4187032.246
Α27	737650.256	4186653.190	Α75	738563.443	4187040.411
Α28	737660.320	4186657.337	Α76	738560.251	4187048.771
Α29	737666.390	4186668.547	Α77	738576.638	4187054.953
Α30	737670.389	4186685.899	Α78	738579.391	4187047.406
Α31	737692.270	4186711.325	Α79	738614.000	4187063.143
Α32	737718.141	4186730.660	Α80	738664.134	4187090.431
Α33	737745.055	4186743.293	Α81	738694.420	4187108.771
Α34	737774.653	4186753.641	Α82	738716.260	4187127.518
Α35	737807.603	4186766.398	Α83	738715.029	4187128.275
Α36	737812.059	4186767.599	Α84	738717.779	4187132.021
Α37	737943.516	4186793.218	Α85	738719.950	4187130.685
Α38	737986.554	4186805.410	Α86	738743.955	4187151.291
Α39	738029.774	4186818.151	Α87	738766.699	4187181.425
Α40	738078.819	4186833.080	Α88	738798.458	4187208.948
Α41	738095.002	4186838.259	Α89	738855.034	4187265.969
Α42	738128.646	4186849.841	Α90	738879.159	4187294.462
Α43	738138.887	4186853.272	Α91	738916.548	4187326.128
Α44	738155.280	4186860.145	Α92	738926.769	4187337.367
Α45	738191.042	4186875.015	Α93	738946.055	4187345.114
Α46	738220.885	4186886.792	Α94	738958.154	4187329.428
Α47	738246.376	4186896.576	Α95	738970.382	4187331.297
Α48	738284.926	4186924.290	Α96	738985.457	4187341.696

ΣΥΝΤΕΤΑΓΜΕΝΕΣ ΚΟΡΥΦΩΝ ΓΡΑΜΜΗΣ ΠΑΡΑΛΙΑΣ

Α/Α	Χ	Υ	Α/Α	Χ	Υ
Π1	738246.376	4186896.576	Π13	738751.287	4187144.406
Π2	738392.407	4186953.684	Π14	738774.045	4187174.559
Π3	738406.537	4186959.098	Π15	738805.292	4187201.638
Π4	738437.776	4186979.456	Π16	738862.411	4187259.205
Π5	738460.128	4186988.899	Π17	738886.255	4187287.367
Π6	738488.488	4186999.574	Π18	738923.508	4187318.918
Π7	738517.299	4187008.765	Π19	738932.624	4187328.942
Π8	738540.052	4187019.229	Π20	738942.759	4187333.013
Π9	738583.469	4187038.276	Π21	738953.837	4187318.652
Π10	738618.466	4187054.189	Π22	738974.166	4187321.760
Π11	738669.116	4187081.758	Π23	738988.604	4187331.718
Π12	738700.306	4187100.645			

ΥΠΟΜΝΗΜΑ ΕΠΙΤΡΟΠΗΣ

1. Το παρόν τοπογραφικό διάγραμμα συνοδεύει την από 28-9-2009 έκθεση της Επιτροπής καθορισμού των ορίων του αιγιαλού, παραλίας και παλαιού αιγιαλού (άρθρο 3 Ν.2971/2001)

2. (κόκκινη γραμμή) Α1,Α2,....,Α95,Α96 οριογραμμή αιγιαλού

3. (κίτρινη γραμμή) Π1,Π2,....,Π22,Π23 οριογραμμή παραλίας

4. Οι κορυφές των πολυγωνικών γραμμών έχουν εξαρτηθεί από το Κρατικό Σύστημα Συντεταγμένων.

Ο ΠΡΟΕΔΡΟΣ

ΙΑ ΜΕΛΗ

ΟΔΟΣ ΒΥΖΟΥΣΕΙΩΝ
ΟΔΟΣ ΑΓΙΟΥ ΝΙΚΟΛΑΟΥ
Ο.Τ.2
Ο.Τ.3
στρατόπεδο
4186850
4186800
4186750
4186700
738250
738200
738150
738100
738050
738000



- Στύλος ΔΕΗ
- Στύλος ΟΤΕ
- φρέαρ τετράγωνο
- φρέαρ κυκλικό
- Βράχος
- Αμμοχαλικώδες εδαφος
- Δένδρο
- Θάμνος
- Εικονοστάσι

ΚΤΗΜΑΤΟΛΟΓΙΚΟΣ ΠΙΝΑΚΑΣ

Α/Α	ΟΝΟΜΑΤΕΠΩΝΥΜΟ	Α/Α	ΟΝΟΜΑΤΕΠΩΝΥΜΟ
001	ΥΠΕΘΑ	040	ΒΑΛΗΣ ΒΑΣΙΛΕΙΟΣ
002	ΤΣΑΚΙΡΗΣ ΣΤΑΥΡΟΣ	041	ΜΙΤΖΑΛΗ-ΚΑΡΑΚΟΥΔΑ
	ΛΥΜΠΕΡΗΣ ΧΑΡΗΣ	042	ΘΡΑΣΥΒΟΥΛΟΥ ΣΤΑΥΡΙΤΣΑ
003	ΝΙΚΟΛΑΟΥ ΓΙΑΝΝΗΣ	043	ΤΣΙΤΣΙΝΗΣ ΚΩΝΣΤΑΝΤΙΝΟΣ
004	ΜΟΣΧΟΝΑ ΕΥΑΓΓΕΛΙΑ	044	ΡΕΤΩ ΚΑΤΑΛΑΝ
	ΠΑΠΑΝΙΚΟΛΑΟΥ ΘΩΜΗ	045	ΡΩΜΑΝΟΣ ΕΥΑΓΓΕΛΟΣ
005	ΜΟΡΤΟΥ ΣΤΑΜΑΤΙΑ	046	ΧΡΙΣΤΟΦΟΡΟΣ ΝΤΙΝΟΣ
	ΧΑΤΖΗΑΓΓΕΛΗ-ΜΑΚΡΟΓΛΟΥ	047	ΑΓΝΩΣΤΟΣ
006	ΧΑΤΖΗΑΓΓΕΛΗ ΜΑΛΑΜΑΤΩ	048	ΧΑΤΖΗΘΕΟΔΩΡΟΥ ΙΩΑΝΝΗΣ
007	ΤΖΟΥΛΑΣ ΙΩΑΝΝΗΣ	049	ΚΛΗΡ. ΣΕΡΚΙΖΗ
008	ΚΙΟΥΛΑΦΑΣ ΒΑΣΙΛΕΙΟΣ	050	ΒΑΣΜΑΡΗ ΑΓΓΕΛΙΚΗ
009	ΚΑΡΛΑ ΕΥΓΕΝΕΙΑ	051	ΒΑΛΑΣΚΑΤΖΗΣ
010	ΤΖΟΥΛΑΣ ΓΕΩΡΓΙΟΣ	052	ΠΑΡΙΑΝΟΣ ΕΥΑΓΓΕΛΟΣ
011	ΧΑΤΖΗΜΑΝΩΛΗΣ ΒΑΣΙΛΕΙΟΣ	053	ΠΑΝΤΑΖΩΝΗΣ ΝΙΚΟΛΑΟΣ
012	ΧΑΤΖΗΜΑΝΩΛΗ ΤΡΙΑΝΤΑΦΥΛΛΙΩ	054	ΚΑΡΑΚΟΥΔΑ ΣΜΑΡΑΓΔΑ
013	ΧΑΤΖΗΜΑΝΩΛΗΣ ΧΑΡΑΛΑΜΠΟΣ	055	ΚΛΗΡ. ΣΤΑΜΑΤΗ ΚΟΤΤΑΚΗ
014	ΓΙΑΜΟΣ ΔΗΜΗΤΡΙΟΣ	056	ΚΑΤΣΟΥΡΗΣ ΠΑΝΑΓΙΩΤΗΣ
015	ΜΥΑΩΝΑ ΕΥΤΥΧΙΑ	057	ΑΦΟΙ ΣΦΑΚΙΑΝΑΚΗ
016	ΜΑΡΙΝΟΥ ΣΙΔΗΡΟΥΡΓΟΥ ΕΙΡΗΝΗ	058	ΣΤΑΣΙΝΗ
017	ΜΑΡΙΝΟΣ ΝΙΚΟΛΑΟΣ	059	ΣΤΑΣΙΝΗ
018	ΚΟΤΤΗ ΘΕΟΔΩΡΑ	060	ΚΑΤΣΟΥΡΗΣ ΠΑΝΑΓΙΩΤΗΣ
019	ΜΑΡΚΟΥ ΔΗΜΗΤΡΙΟΣ	061	ΑΓΝΩΣΤΟΣ
	ΜΑΡΚΟΥ ΜΑΡΚΟΣ	062	ΜΠΟΥΦΟΝ
020	ΚΛΗΡ. ΑΝΤΩΝΗ ΧΟΥΒΑΡΔΑ	063	ΚΑΤΣΟΥΡΗΣ ΠΑΝΑΓΙΩΤΗΣ
021	ΚΛΗΡ. ΘΕΟΔΩΡΑΣ ΚΟΤΤΗ	064	ΚΑΤΣΟΥΡΗΣ ΠΑΝΑΓΙΩΤΗΣ
022	ΠΑΤΑΚΙΟΥΤΗΣ	065	ΚΑΡΑΜΙΧΑΛΗΣ ΓΕΩΡΓΙΟΣ
023	ΚΛΗΡ. ΓΕΩΡΓΙΟΥ ΒΕΛΑΝΗ	066	ΚΛΗΡ. ΒΑΡΕΛΑ
024	ΚΛΗΡ. ΤΣΟΥΚΑΛΑ	067	ΑΦΟΙ ΒΑΣΙΛΕΙΟΥ
025	ΚΛΗΡ. ΑΝΔΡΕΑ ΤΣΟΥΚΑΛΑ	068	ΑΓΝΩΣΤΟΣ
026	ΚΛΗΡ. ΝΙΚΟΛΑΟΥ & ΕΜΜΑΝΟΥΗΛ	069	ΚΥΡΛΗΣ ΚΩΣΤΑΣ
	ΠΑΡΙΑΝΟΥ	070	ΔΗΜΟΣΙΟ ΚΤΗΜΑ
027	ΠΑΡΙΑΝΟΣ ΔΗΜΗΤΡΙΟΣ	071	ΜΙΧΑΛΟΥΤΣΟΥ ΝΙΤΣΑ
	ΠΑΡΙΑΝΟΣ ΕΥΑΓΓΕΛΟΣ	072	ΧΑΤΖΗΔΗΜΗΤΡΙΟΥ ΔΗΜΗΤΡΙΟΣ
028	ΠΑΡΙΑΝΟΥ ΣΟΦΙΑ	073	ΕΚΚΛΗΣΙΑ ΑΓ. ΝΙΚΟΛΑΟΥ
029	ΓΑΓΚΟΥ ΣΟΦΙΑ	074	ΦΕΡΜΑΝΗΣ ΕΜΜΑΝΟΥΗΛ
030	ΚΛΗΡ. ΝΙΚΟΛΑΟΥ	075	ΤΣΑΚΙΡΗΣ ΔΗΜΗΤΡΙΟΣ
	(ΕΦΟΡΙΑ ΑΡΧΑΙΟΤΗΤΩΝ ΡΟΔΟΥ)	076	ΚΑΡΑΚΟΥΔΑΣ ΠΑΡΑΣΧΟΣ
031	ΓΗΡΟΚΟΜΕΙΟ ΕΥΓΗΡΙΑΣ ΠΡΟΝΟΙΑΣ	077	ΔΟΥΚΑ-ΝΑΘΑΝΑΗΛ ΕΛΕΥΘΕΡΙΑ
	ΚΑΡΛΟΒΑΣΙΟΥ	078	ΒΑΛΑΣΚΑΤΖΗΣ ΝΙΚΟΛΑΟΣ
032	ΚΑΤΣΟΥΡΙΝΗΣ ΙΩΑΝΝΗΣ	079	ΣΕΡΚΙΖΗΣ ΓΕΩΡΓΙΟΣ
033	ΠΑΡΙΑΝΟΣ ΑΠΟΣΤΟΛΟΣ	080	ΣΕΡΚΙΖΗΣ ΘΕΟΛΟΓΟΣ
034	ΚΛΗΡ. ΓΕΩΡΓΙΟΥ ΚΑΡΑΓΙΑΝΝΗ	081	ΠΙΣΤΙΚΑΚΗΣ ΓΕΩΡΓΙΟΣ
035	ΠΑΡΙΑΝΟΣ ΑΠΟΣΤΟΛΟΣ	082	ΘΩΜΑΚΟΣ ΑΝΤΩΝΙΟΣ
036	ΚΛΗΡ. ΑΠΟΣΤΟΛΟΥ ΚΑΡΑΓΙΑΝΝΗ	083	ΓΚΑΜΙΑΗΣ ΕΛΕΥΘΕΡΙΟΣ
037	ΝΙΚΟΣ ΕΛΕΝΗΣ του ΕΜΜΑΝΟΥΗΛ	084	ΚΛΗΡ. ΧΑΤΖΗΔΙΑΚΟΥ
038	ΓΗΡΟΚΟΜΕΙΟ ΕΥΓΗΡΙΑΣ ΠΡΟΝΟΙΑΣ	085	ΣΑΡΑΝΤΟΣ ΠΑΝΑΓΙΩΤΗΣ
	ΚΑΡΛΟΒΑΣΙΟΥ	086	ΠΑΠΑΒΑΣΙΛΕΙΟΥ ΝΙΚΟΛΑΟΣ
039	ΚΛΗΡ. ΑΠΟΣΤΟΛΟΥ ΚΑΡΑΓΙΑΝΝΗ		

ΠΑΡΑΤΗΡΗΣΗ : Η περιοχή δεν έχει ενταχθεί μέχρι σήμερα στο Εθνικό Κτηματολόγιο.
Για την σύνταξη του κτηματολογίου της περιοχής δεν έγινε έλεγχος τίτλων και επομένως τα μη υλοποιημένα στο έδαφος όρια των οικοπέδων είναι δυνατόν να μην απεικονίζονται στο σχέδιο στην πραγματική τους θέση, δείχνουν όμως το υφιστάμενο ιδιοκτησιακό καθεστώς.

Αλκιβιάδης Θεωνεζάδας

2. ΠΑΠΑΓΕΩΡΓΙΟΥ Κ. Σταύρος
3. Ευφροσύνη Βεργή
Τοπογράφος Μηχανικός
4. ΙΩΑΝΝΗΣ ΣΟΦΟΤΑΣΙΟΣ
ΠΤΥΧΙΟΥΧΟΣ
ΠΟΛΙΤΙΚΟΣ ΜΗΧΑΝΙΚΟΣ ΕΥ (Τ.Ε.)
με βαθμό Α'

Σάμος 28-8-2009
ΘΕΩΡΗΘΗΚΕ
Ευφροσύνη Βεργή
Τοπογράφος Μηχανικός

Σάμος 28-8-2009
ΕΛΕΓΧΘΗΚΕ
Ευφροσύνη Βεργή
Τοπογράφος Μηχανικός

ΔΗΜΟΣ ΚΑΡΛΟΒΑΣΙΩΝ ΣΑΜΟΥ

ΑΠΟΤΥΠΩΣΗ ΠΑΡΑΛΙΑΚΗΣ ΖΩΝΗΣ ΓΙΑ ΤΟ ΚΑΘΟΡΙΣΜΟ ΑΙΓΙΑΛΟΥ & ΠΑΡΑΛΙΑΣ

(ΚΑΡΛΟΒΑΣΙ)

1 2 3 4 5 6 7

ΚΛΙΜΑΚΑ
1:500

ΤΟΠΟΓΡΑΦΙΚΟ ΔΙΑΓΡΑΜΜΑ ΖΩΝΗΣ
ΣΥΝ/ΝΕΣ ΚΟΡΥΦΩΝ ΟΡΙΟΓΡΑΜΜΩΝ ΑΙΓΙΑΛΟΥ & ΠΑΡΑΛΙΑΣ

ΜΕΛΕΤΗΤΗΣ:			ΑΡ. ΣΧΕΔΙΟΥ
ΧΑΤΣΙΚ ΜΑΝΟΥΚΙΑΝ	ΧΑΤΣΙΚ Μ. ΜΑΝΟΥΚΙΑΝ ΔΙΠΛ. ΑΓΡΟΝΟΜΟΣ - ΤΟΠΟΓΡΑΦΟΣ ΜΗΧ/ΚΟΣ ΕΘΝ. ΣΧΟΛΗ ΜΕΤΣΟΒΟΥ (ΠΟΛΥΤΕΧΝΙΟ) ΜΕΑΣ ΤΑΞ. ΔΙΟΙΚΗΣΗΣ ΜΗΤΡΩΟΥ 23078 ΠΑΛΑΙΟΚΑΡΟ 6 - ΠΟΣΕΙΔΩΝΑ - ΤΗΛ. 22730 28381 Α.Φ.Μ. 095338[illegible] Δ.Ο.Υ. ΜΕΓΑΡΩΝ	5
			ΗΜΕΡΟΜΗΝΙΑ ΑΥΓΟΥΣΤΟΣ 2009

ΔΗΜΟΣ ΚΑΡΛΟΒΑΣΙΩΝ			
	ΕΠΙΒΛΕΨΗ	Ο ΕΠΙΒΛΕΠΩΝ ΜΗΧΑΝΙΚΟΣ	ΙΩΑΝΝΗ ΕΥΤΥΧΙΑ ΠΟΛ. ΜΗΧΑΝΙΚΟΣ Τ.Ε
	ΕΛΕΓΧΟΣ	Ο ΠΡΟΙΣΤΑΜΕΝΟΣ	ΙΩΑΝ. ΣΥΓΙΩΝ ΒΟΛ. ΜΗΧΑΝΙΚΟΣ
	ΘΕΩΡΗΣΗ	Ο ΔΙΕΥΘΥΝΤΗΣ	
	ΕΓΚΡΙΣΗ	ΕΓΚΡΙΤΙΚΗ ΑΠΟΦΑΣΗ	

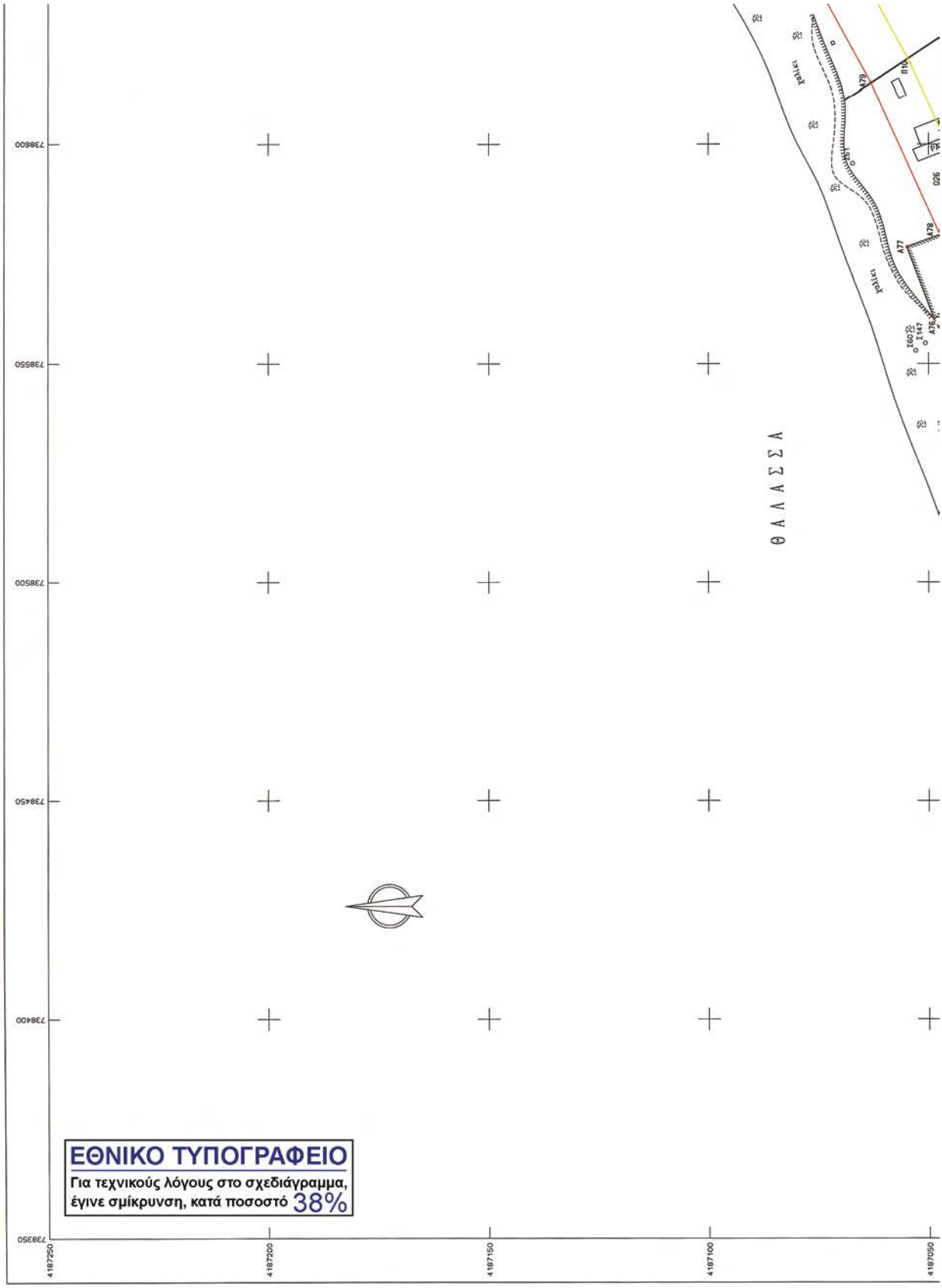
ΘΑΛΑΣΣΑ
ΕΘΝΙΚΟ ΤΥΠΟΓΡΑΦΕΙΟ
Για τεχνικούς λόγους στο σχεδιάγραμμα,
έγινε σμίκρυνση, κατά ποσοστό 38%
4187250
4187200
4187150
4187100
4187050
738350
738400
738450
738500
738550
738600

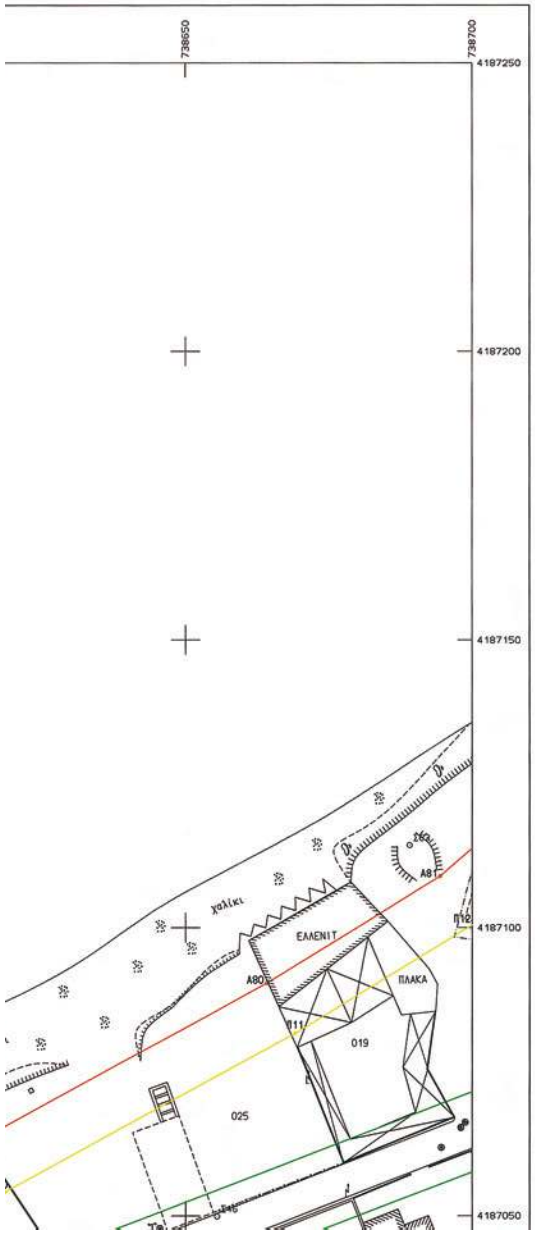

ΥΠΟΜΝΗΜΑ

- Τα πολυγωνομετρικά και ταχυμετρικά σημεία αναφέρονται στο ΕΛΛΗΝΙΚΟ ΓΕΩΔΑΙΤΙΚΟ ΣΥΣΤΗΜΑ ΑΝΑΦΟΡΑΣ (ΕΓΣΑ '87) και η εξάρτησή τους έχει γίνει από το τριγωνομετρικό σημείο "ΤΣΙΠΙΛΙΚΗ" με στοιχεία :

	X(m)	Y(m)	H(m)	Βάθρο (m)
ΤΣΙΠΙΛΙΚΗ	731837.374	4174346.208	66.943	1.07

- Οι μετρήσεις και υπολογισμοί για τον καθορισμό των πολυγωνομετρικών και ταχυμετρικών σημείων πραγματοποιήθηκαν με την χρήση γεωδαιτικού δέκτη GPS και κατάλληλου λογισμικού.

ΠΙΝΑΚΑΣ ΣΥΝΤΕΤΑΓΜΕΝΩΝ ΠΟΛΥΓΩΝΟΜΕΤΡΙΚΩΝ ΣΗΜΕΙΩΝ

ΣΗΜΕΙΟ	X(m)	Y(m)	ΣΗΜΕΙΟ	X(m)	Y(m)
Σ1	737023.066	4186412.843	Σ64	738735.155	4187156.180
Σ2	736640.102	4186225.583	Σ65	738803.923	4187221.557
Σ3	736489.555	4186179.006	Σ66	738845.059	4187266.811
Σ4	736581.792	4186206.294	Σ67	738893.488	4187215.956
Σ5	736640.084	4186225.599	Σ68	738964.539	4187252.192
Σ6	736541.223	4186193.726	Σ69	738978.357	4187155.610
Σ7	736588.238	4186231.081	Σ70	738215.766	4186889.074
Σ8	736449.471	4186264.315	Σ71	738173.255	4186866.260
Σ9	736702.723	4186245.051	Σ72	738123.866	4186846.326
Σ10	736743.330	4186261.394	Σ73	738076.640	4186830.540
Σ11	736785.817	4186281.217	Σ74	738036.187	4186820.082
Σ12	736820.157	4186298.133	Σ75	737999.737	4186806.916
Σ13	736854.435	4186315.688	Σ76	737939.440	4186786.827
Σ14	736897.935	4186340.063	Σ77	737873.487	4186775.258
Σ15	736931.596	4186359.980	Σ78	740071.090	4187813.752
Σ16	736984.272	4186390.975	Σ79	739933.010	4187755.373
Σ17	737023.086	4186412.825	Σ80	739842.421	4187718.260
Σ18	737057.259	4186446.003	Σ81	739793.214	4187686.162
Σ19	737149.682	4186483.563	Σ82	739759.145	4187657.938
Σ20	737205.568	4186493.939	Σ83	739688.435	4187624.727
Σ21	737229.542	4186503.918	Σ84	739598.649	4187598.982
Σ22	737271.144	4186521.318	Σ85	739522.069	4187566.055
Σ23	737323.755	4186555.090	Σ86	739426.261	4187523.722
Σ24	737378.588	4186561.699	Σ87	739362.834	4187500.965
Σ25	737418.908	4186575.304	Σ88	739294.396	4187470.015
Σ26	737443.606	4186597.050	Σ89	739210.773	4187443.928
Σ27	737493.709	4186599.065	Σ90	739142.565	4187424.355
Σ28	737540.027	4186615.346	Σ91	739069.532	4187403.575
Σ29	737580.803	4186634.880	Σ92	739011.090	4187399.141
Σ30	737628.740	4186662.209	Σ93	738952.255	4187360.485
Σ31	737673.671	4186670.106	Σ94	738941.216	4187302.247
Σ32	737700.478	4186701.808	Σ95	738892.617	4187308.185
Σ33	737683.530	4186721.225	Σ96	739581.582	4187218.036
Σ34	736435.790	4186203.160	Σ97	739841.378	4187690.094
Σ35	736545.040	4186227.117	Σ100	736498.658	4186180.725
Σ36	737740.025	4186718.994	Σ101	736589.883	4186199.721
Σ37	737763.847	4186769.555	Σ102	736667.380	4186224.169
Σ38	737722.929	4186748.492	Σ103	736729.007	4186255.586
Σ41	738887.557	4187134.698	Σ104	736626.582	4186289.789
Σ42	738841.076	4187122.250	Σ105	736938.721	4186364.681
Σ43	738807.950	4187109.204	Σ106	737067.651	4186423.721
Σ44	738765.035	4187092.519	Σ107	737378.620	4186561.666
Σ45	738701.225	4187067.341	Σ108	737701.294	4186704.354
Σ46	738655.474	4187049.902	Σ109	737749.929	4186725.265
Σ47	738612.719	4187033.040	Σ110	738753.431	4187170.029
Σ48	738562.533	4187014.022	Σ111	738760.475	4187206.641
Σ49	738531.563	4187002.479	Σ112	738803.786	4187221.730
Σ50	738496.480	4186988.522	Σ113	738121.938	4186846.683
Σ51	738465.587	4186976.304	Σ114	738182.400	4186870.386
Σ52	738425.140	4186960.624	Σ115	738273.115	4186896.888
Σ53	738364.827	4186938.130	Σ116	738942.589	4187293.032
Σ54	738312.977	4186917.498	Σ117	738905.031	4187312.966
Σ55	738267.555	4186900.056	Σ118	738877.571	4187286.990
Σ56	738263.515	4186937.295	Σ119	738909.754	4187251.874
Σ57	738318.627	4186955.532	Σ120	738950.268	4187266.948
Σ58	738428.376	4187005.798	Σ121	738363.741	4186938.385
Σ59	738478.205	4187027.795	Σ122	738251.437	4186928.795
Σ60	738552.965	4187052.880	Σ123	739113.495	4187056.517
Σ61	738595.559	4187067.248	Σ147	738554.671	4187050.736
Σ63	738689.099	4187114.137	Σ1071	737514.960	4186606.534

- Ρυμοτομική Γραμμή (Πράσινη γραμμή)
- Οικοδομική Γραμμή (Πράσινη γραμμή)
- Συρματόπλεγμα
- Μανδρότοιχος
- Ξηρολιθιά
- φυσικό πρανές
- Στάση

ΣΥΝΤΕΤΑΓΜΕΝΕΣ ΚΟΡΥΦΩΝ ΟΡΙΟΓΡΑΜΜΗΣ ΑΙΓΙΑΛΟΥ

Α/Α	X	Y	Α/Α	X	Y
Α1	736652.900	4186228.707	Α49	738307.437	4186933.263
Α2	736714.718	4186247.816	Α50	738304.602	4186940.507
Α3	736859.793	4186317.152	Α51	738314.320	4186943.452
Α4	736918.817	4186351.280	Α52	738316.800	4186936.995
Α5	736952.273	4186373.078	Α53	738349.042	4186949.167
Α6	737030.187	4186417.698	Α54	738369.556	4186956.470
Α7	737058.962	4186432.676	Α55	738403.597	4186969.118
Α8	737068.035	4186436.777	Α56	738402.759	4186971.322
Α9	737119.761	4186458.669	Α57	738412.492	4186975.099
Α10	737142.394	4186468.070	Α58	738409.191	4186982.816
Α11	737183.726	4186485.605	Α59	738414.793	4186984.990
Α12	737189.813	4186488.243	Α60	738412.501	4186992.676
Α13	737226.673	4186503.548	Α61	738428.640	4186999.311
Α14	737315.949	4186540.838	Α62	738433.063	4186988.321
Α15	737349.273	4186552.566	Α63	738456.419	4186998.187
Α16	737375.833	4186561.637	Α64	738474.921	4187005.152
Α17	737404.513	4186571.326	Α65	738470.194	4187015.442
Α18	737445.510	4186584.728	Α66	738480.760	4187019.705
Α19	737463.487	4186590.451	Α67	738481.678	4187023.821
Α20	737491.077	4186599.083	Α68	738493.257	4187026.310
Α21	737512.748	4186605.979	Α69	738516.200	4187035.899
Α22	737532.763	4186613.387	Α70	738522.329	4187022.085
Α23	737563.349	4186626.183	Α71	738536.872	4187028.773
Α24	737577.561	4186633.257	Α72	738535.315	4187032.636
Α25	737612.278	4186652.756	Α73	738543.042	4187036.303
Α26	737640.536	4186651.411	Α74	738544.831	4187032.246
Α27	737650.256	4186653.190	Α75	738563.443	4187040.411
Α28	737660.320	4186657.337	Α76	738560.251	4187048.771
Α29	737666.390	4186668.547	Α77	738576.638	4187054.953
Α30	737670.389	4186685.899	Α78	738579.391	4187047.406
Α31	737692.270	4186711.325	Α79	738614.000	4187063.143
Α32	737718.141	4186730.660	Α80	738664.134	4187090.431
Α33	737745.055	4186743.293	Α81	738694.420	4187108.771
Α34	737774.653	4186753.641	Α82	738716.260	4187127.518
Α35	737807.603	4186766.398	Α83	738715.029	4187128.275
Α36	737812.059	4186767.599	Α84	738717.779	4187132.021
Α37	737943.516	4186793.218	Α85	738719.950	4187130.685
Α38	737986.554	4186805.410	Α86	738743.955	4187151.291
Α39	738029.774	4186818.151	Α87	738766.699	4187181.425
Α40	738078.819	4186833.080	Α88	738798.458	4187208.948
Α41	738095.002	4186838.259	Α89	738855.034	4187265.969
Α42	738128.646	4186849.841	Α90	738879.159	4187294.462
Α43	738138.887	4186853.272	Α91	738916.548	4187326.128
Α44	738155.280	4186860.145	Α92	738926.769	4187337.367
Α45	738191.042	4186875.015	Α93	738946.055	4187345.114
Α46	738220.885	4186886.792	Α94	738958.154	4187329.428
Α47	738246.376	4186896.576	Α95	738970.382	4187331.297
Α48	738284.926	4186924.290	Α96	738985.457	4187341.696

ΣΥΝΤΕΤΑΓΜΕΝΕΣ ΚΟΡΥΦΩΝ ΓΡΑΜΜΗΣ ΠΑΡΑΛΙΑΣ

Α/Α	X	Y	Α/Α	X	Y
Π1	738246.376	4186896.576	Π13	738751.287	4187144.406
Π2	738392.407	4186953.684	Π14	738774.045	4187174.559
Π3	738406.537	4186959.098	Π15	738805.292	4187201.638
Π4	738437.776	4186979.456	Π16	738862.411	4187259.205
Π5	738460.128	4186988.899	Π17	738886.255	4187287.367
Π6	738488.488	4186999.574	Π18	738923.508	4187318.918
Π7	738517.299	4187008.765	Π19	738932.624	4187328.942
Π8	738540.052	4187019.229	Π20	738942.759	4187333.013
Π9	738583.469	4187038.276	Π21	738953.837	4187318.652
Π10	738618.466	4187054.189	Π22	738974.166	4187321.760
Π11	738669.116	4187081.758	Π23	738988.604	4187331.718
Π12	738700.306	4187100.645			

ΥΠΟΜΝΗΜΑ ΕΠΙΤΡΟΠΗΣ

1. Το παρόν τοπογραφικό διάγραμμα συνοδεύει την από 28-.8-.- 2009 έκθεση της Επιτροπής καθορισμού των ορίων του αιγιαλού, παραλίας και παλαιού αιγιαλού (άρθρο 3 Ν.2971/2001)

2. (κόκκινη γραμμή) Α1,Α2,...,Α95,Α96 οριογραμμή αιγιαλού

3. (κίτρινη γραμμή) Π1,Π2,...,Π22,Π23 οριογραμμή παραλίας

4. Οι κορυφές των πολυγωνικών γραμμών έχουν εξαρτηθεί από το Κρατικό Σύστημα Συντεταγμένων.

Ο ΠΡΟΕΔΡΟΣ

ΤΑ ΜΕΛΗ

4187050
4187000
4186950
4186900
4186850
738350
738400
738450
738500
738550
738600
ΔΟΔΟΣ ΗΕΛΙΙΣΟΥ
ΕΡΕΙΠΙΟ
ΜΠΑΖΑ
ΘΕΡΜΟΚΗΠΙΟ
ΧΩΛΙΚΑ
ΦΑΛΑΚΡΑ



- Στάση
- Στύλος ΔΕΗ
- Στύλος ΟΤΕ
- Φρέαρ τετράγωνο
- Φρέαρ κυκλικό
- Βράχος
- Αμμοχαλικώδες εδαφος
- Δένδρο
- Θάμνος
- Εικονοστάσι

ΚΤΗΜΑΤΟΛΟΓΙΚΟΣ ΠΙΝΑΚΑΣ

Α/Α	ΟΝΟΜΑΤΕΠΩΝΥΜΟ	Α/Α	ΟΝΟΜΑΤΕΠΩΝΥΜΟ
001	ΥΠΕΘΑ	040	ΒΑΛΗΣ ΒΑΣΙΛΕΙΟΣ
002	ΤΣΑΚΙΡΗΣ ΣΤΑΥΡΟΣ	041	ΜΙΤΖΑΛΗ-ΚΑΡΑΚΟΥΔΑ
	ΛΥΜΠΕΡΗΣ ΧΑΡΗΣ	042	ΦΡΑΣΥΒΟΥΛΟΥ ΣΤΑΥΡΙΤΣΑ
003	ΝΙΚΟΛΑΟΥ ΓΙΑΝΝΗΣ	043	ΤΣΙΤΣΙΝΗΣ ΚΩΝΣΤΑΝΤΙΝΟΣ
004	ΜΟΣΧΟΝΑ ΕΥΑΓΓΕΛΙΑ	044	ΡΕΤΟ ΚΑΤΑΛΑΝ
	ΠΑΠΑΝΙΚΟΛΑΟΥ ΘΩΜΗ	045	ΡΩΜΑΝΟΣ ΕΥΑΓΓΕΛΟΣ
005	ΜΟΡΤΟΥ ΣΤΑΜΑΤΙΑ	046	ΧΡΙΣΤΟΦΟΡΟΣ ΝΤΙΝΟΣ
	ΧΑΤΖΗΑΓΓΕΛΗ-ΜΑΚΡΟΓΛΟΥ	047	ΑΓΝΩΣΤΟΣ
006	ΧΑΤΖΗΑΓΓΕΛΗ ΜΑΛΑΜΑΤΩ	048	ΧΑΤΖΗΘΕΟΔΩΡΟΥ ΙΩΑΝΝΗΣ
007	ΤΖΟΥΛΑΣ ΙΩΑΝΝΗΣ	049	ΚΑΗΡ. ΣΕΡΚΙΖΗ
008	ΚΙΟΥΛΑΦΑΣ ΒΑΣΙΛΕΙΟΣ	050	ΒΑΣΜΑΡΗ ΑΓΓΕΛΙΚΗ
009	ΚΑΡΛΑ ΕΥΓΕΝΕΙΑ	051	ΒΑΛΑΣΚΑΤΖΗΣ
010	ΤΖΟΥΛΑΣ ΓΕΩΡΓΙΟΣ	052	ΠΑΡΙΑΝΟΣ ΕΥΑΓΓΕΛΟΣ
011	ΧΑΤΖΗΜΑΝΩΛΗΣ ΒΑΣΙΛΕΙΟΣ	053	ΠΑΝΤΑΖΟΝΗΣ ΝΙΚΟΛΑΟΣ
012	ΧΑΤΖΗΜΑΝΩΛΗ ΤΡΙΑΝΤΑΦΥΛΛΙΩ	054	ΚΑΡΑΚΟΥΔΑ ΣΜΑΡΑΓΔΑ
013	ΧΑΤΖΗΜΑΝΩΛΗΣ ΧΑΡΑΛΑΜΠΟΣ	055	ΚΑΗΡ. ΣΤΑΜΑΤΗ ΚΟΤΤΑΚΗ
014	ΓΙΑΜΟΣ ΔΗΜΗΤΡΙΟΣ	056	ΚΑΤΣΟΥΡΗΣ ΠΑΝΑΓΙΩΤΗΣ
015	ΜΥΛΩΝΑ ΕΥΤΥΧΙΑ	057	ΑΦΟΙ ΣΦΑΚΙΑΝΑΚΗ
016	ΜΑΡΙΝΟΥ ΣΙΔΗΡΟΥΡΓΟΥ ΕΙΡΗΝΗ	058	ΣΤΑΣΙΝΗ
017	ΜΑΡΙΝΟΣ ΝΙΚΟΛΑΟΣ	059	ΣΤΑΣΙΝΗ
018	ΚΟΤΤΗ ΘΕΟΔΩΡΑ	060	ΚΑΤΣΟΥΡΗΣ ΠΑΝΑΓΙΩΤΗΣ
019	ΜΑΡΚΟΥ ΔΗΜΗΤΡΙΟΣ	061	ΑΓΝΩΣΤΟΣ
	ΜΑΡΚΟΥ ΜΑΡΚΟΣ	062	ΜΠΟΥΦΟΝ
020	ΚΑΗΡ. ΑΝΤΩΝΗ ΧΟΥΒΑΡΔΑ	063	ΚΑΤΣΟΥΡΗΣ ΠΑΝΑΓΙΩΤΗΣ
021	ΚΑΗΡ. ΘΕΟΔΩΡΑΣ ΚΟΤΤΗ	064	ΚΑΤΣΟΥΡΗΣ ΠΑΝΑΓΙΩΤΗΣ
022	ΠΑΤΑΚΙΟΥΤΗΣ	065	ΚΑΡΑΜΙΧΑΛΗΣ ΓΕΩΡΓΙΟΣ
023	ΚΑΗΡ. ΓΕΩΡΓΙΟΥ ΒΕΛΑΝΗ	066	ΚΑΗΡ. ΒΑΡΕΛΑ
024	ΚΑΗΡ. ΤΣΟΥΚΑΛΑ	067	ΑΦΟΙ ΒΑΣΙΛΕΙΟΥ
025	ΚΑΗΡ. ΑΝΔΡΕΑ ΤΣΟΥΚΑΛΑ	068	ΑΓΝΩΣΤΟΣ
026	ΚΑΗΡ. ΝΙΚΟΛΑΟΥ & ΕΜΜΑΝΟΥΗΛ	069	ΚΥΡΑΝΣ ΚΩΣΤΑΣ
	ΠΑΡΙΑΝΟΥ	070	ΔΗΜΟΣΙΟ ΚΤΗΜΑ
027	ΠΑΡΙΑΝΟΣ ΔΗΜΗΤΡΙΟΣ	071	ΜΙΧΑΛΟΥΤΣΟΥ ΝΙΤΣΑ
	ΠΑΡΙΑΝΟΣ ΕΥΑΓΓΕΛΟΣ	072	ΧΑΤΖΗΔΗΜΗΤΡΙΟΥ ΔΗΜΗΤΡΙΟΣ
028	ΠΑΡΙΑΝΟΥ ΣΟΦΙΑ	073	ΕΚΚΛΗΣΙΑ ΑΓ. ΝΙΚΟΛΑΟΥ
029	ΓΑΓΚΟΥ ΣΟΦΙΑ	074	ΦΕΡΜΑΝΗΣ ΕΜΜΑΝΟΥΗΛ
030	ΚΑΗΡ. ΝΙΚΟΛΑΟΥ	075	ΤΣΑΚΙΡΗΣ ΔΗΜΗΤΡΙΟΣ
	(ΕΦΟΡΙΑ ΑΡΧΑΙΟΤΗΤΩΝ ΡΟΔΟΥ)	076	ΚΑΡΑΚΟΥΔΑΣ ΠΑΡΑΣΧΟΣ
031	ΓΗΡΟΚΟΜΕΙΟ ΕΥΓΗΡΙΑΣ ΠΡΟΝΟΙΑΣ	077	ΔΟΥΚΑ-ΝΑΘΑΝΑΗΛ ΕΛΕΥΘΕΡΙΑ
	ΚΑΡΛΟΒΑΣΙΟΥ	078	ΒΑΛΑΣΚΑΤΖΗΣ ΝΙΚΟΛΑΟΣ
032	ΚΑΤΣΟΥΡΙΝΗΣ ΙΩΑΝΝΗΣ	079	ΣΕΡΚΙΖΗΣ ΓΕΩΡΓΙΟΣ
033	ΠΑΡΙΑΝΟΣ ΑΠΟΣΤΟΛΟΣ	080	ΣΕΡΚΙΖΗΣ ΘΕΟΛΟΓΟΣ
034	ΚΑΗΡ. ΓΕΩΡΓΙΟΥ ΚΑΡΑΓΙΑΝΝΗ	081	ΠΙΣΤΙΚΑΚΗΣ ΓΕΩΡΓΙΟΣ
035	ΠΑΡΙΑΝΟΣ ΑΠΟΣΤΟΛΟΣ	082	ΘΩΜΑΚΟΣ ΑΝΤΩΝΙΟΣ
036	ΚΑΗΡ. ΑΠΟΣΤΟΛΟΥ ΚΑΡΑΓΙΑΝΝΗ	083	ΓΚΑΜΙΛΗΣ ΕΛΕΥΘΕΡΙΟΣ
037	ΝΙΚΟΣ ΕΛΕΝΗΣ του ΕΜΜΑΝΟΥΗΛ	084	ΚΑΗΡ. ΧΑΤΖΗΔΙΑΚΟΥ
038	ΓΗΡΟΚΟΜΕΙΟ ΕΥΓΗΡΙΑΣ ΠΡΟΝΟΙΑΣ	085	ΣΑΡΑΝΤΟΣ ΠΑΝΑΓΙΩΤΗΣ
	ΚΑΡΛΟΒΑΣΙΟΥ	086	ΠΑΠΑΒΑΣΙΛΕΙΟΥ ΝΙΚΟΛΑΟΣ
039	ΚΑΗΡ. ΑΠΟΣΤΟΛΟΥ ΚΑΡΑΓΙΑΝΝΗ		

ΠΑΡΑΤΗΡΗΣΗ : Η περιοχή δεν έχει ενταχθεί μέχρι σήμερα στο Εθνικό Κτηματολόγιο.
Για την σύνταξη του κτηματολογίου της περιοχής δεν έγινε έλεγχος τίτλων και επομένως τα μη υλοποιημένα στο έδαφος όρια των οικοπέδων είναι δυνατόν να μην απεικονίζονται στο σχέδιο στην πραγματική τους θέση, δείχνουν όμως το υφιστάμενο ιδιοκτησιακό καθεστώς.

Ο ΠΡΟΕΔΡΟΣ
Αλκιβιάδης Θεωνεζάδης

ΤΑ-ΜΕΛΗ
2. ΠΑΡΤΣΑΛΑΣ Κ. ΣΥΛΛΑΙΟΣ
ΠΑΛΑΙΟΡΟΣ ΔΕ
3. Ευφροσύνη Βεργή
ΙΩΑΝΝΗΣ ΣΟΦΟΤΑΣΙΟΣ
ΠΤΥΧΙΟΥΧΟΣ
4. ΠΟΛΙΤΙΚΟΣ ΜΗΧΑΝΙΚΟΣ Ε.Υ (Τ.Ε) με βαθμό Α

Σάμος 28.9.2009
ΘΕΩΡΗΘΗΚΕ
Ευφροσύνη Βεργή
Τοπ/φος Μηχανικός

Σάμος 28.9.2009
ΕΛΕΓΧΘΗΚΕ
Ευφροσύνη Βεργή
Τοπ/φος Μηχανικός

ΔΗΜΟΣ ΚΑΡΛΟΒΑΣΙΩΝ ΣΑΜΟΥ

ΑΠΟΤΥΠΩΣΗ ΠΑΡΑΛΙΑΚΗΣ ΖΩΝΗΣ ΓΙΑ ΤΟ ΚΑΘΟΡΙΣΜΟ ΑΙΓΙΑΛΟΥ & ΠΑΡΑΛΙΑΣ

(ΚΑΡΛΟΒΑΣΙ)

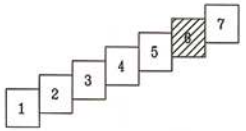

ΚΛΙΜΑΚΑ
1:500

ΤΟΠΟΓΡΑΦΙΚΟ ΔΙΑΓΡΑΜΜΑ ΖΩΝΗΣ
ΣΥΝ/ΝΕΣ ΚΟΡΥΦΩΝ ΟΡΙΟΓΡΑΜΜΩΝ ΑΙΓΙΑΛΟΥ & ΠΑΡΑΛΙΑΣ

ΜΕΛΕΤΗΤΗΣ:
ΧΑΤΣΙΚ ΜΑΝΟΥΚΙΑΝ
ΔΙΠΛΩΜΑΤΟΥΧΟΣ ΑΓΡΟΝΟΜΟΥ ΤΕΙ ΚΡΗΤΗΣ
ΜΕΛΟΣ ΕΛΕΓΚΤΙΚΟΥ ΣΥΛΛΟΓΟΥ ΕΛΟΝ
ΠΑΛΑΙΟΚΑΣΤΡΟ ΜΕΓΑΛΗ ΤΗΛ. 22950 25061
Α.Φ.Μ. 099835722 - Δ.Ο.Υ. ΜΕΓΑΡΩΝ

ΑΡ. ΣΧΕΔΙΟΥ
6
ΗΜΕΡΟΜΗΝΙΑ
ΑΥΓΟΥΣΤΟΣ 2009

ΓΙΟΒΑΝΗ ΕΥΤΥΧΙΑ
ΤΟΠ.ΜΗΧΑΝΙΚΟΣ Τ.Ε

ΔΗΜΟΣ ΚΑΡΛΟΒΑΣΙΩΝ	ΕΠΙΒΛΕΨΗ	Ο ΕΠΙΒΛΕΠΩΝ ΜΗΧΑΝΙΚΟΣ	ΙΩΑΝ. ΣΥΡΙΙΙΤ ΠΟΛ. ΜΗΧΑΝΙΚΟΣ
	ΕΛΕΓΧΟΣ	Ο ΠΡΟΙΣΤΑΜΕΝΟΣ	
	ΘΕΩΡΗΣΗ	Ο ΔΙΕΥΘΥΝΤΗΣ	
	ΕΓΚΡΙΣΗ	ΕΓΚΡΙΤΙΚΗ ΑΠΟΦΑΣΗ	

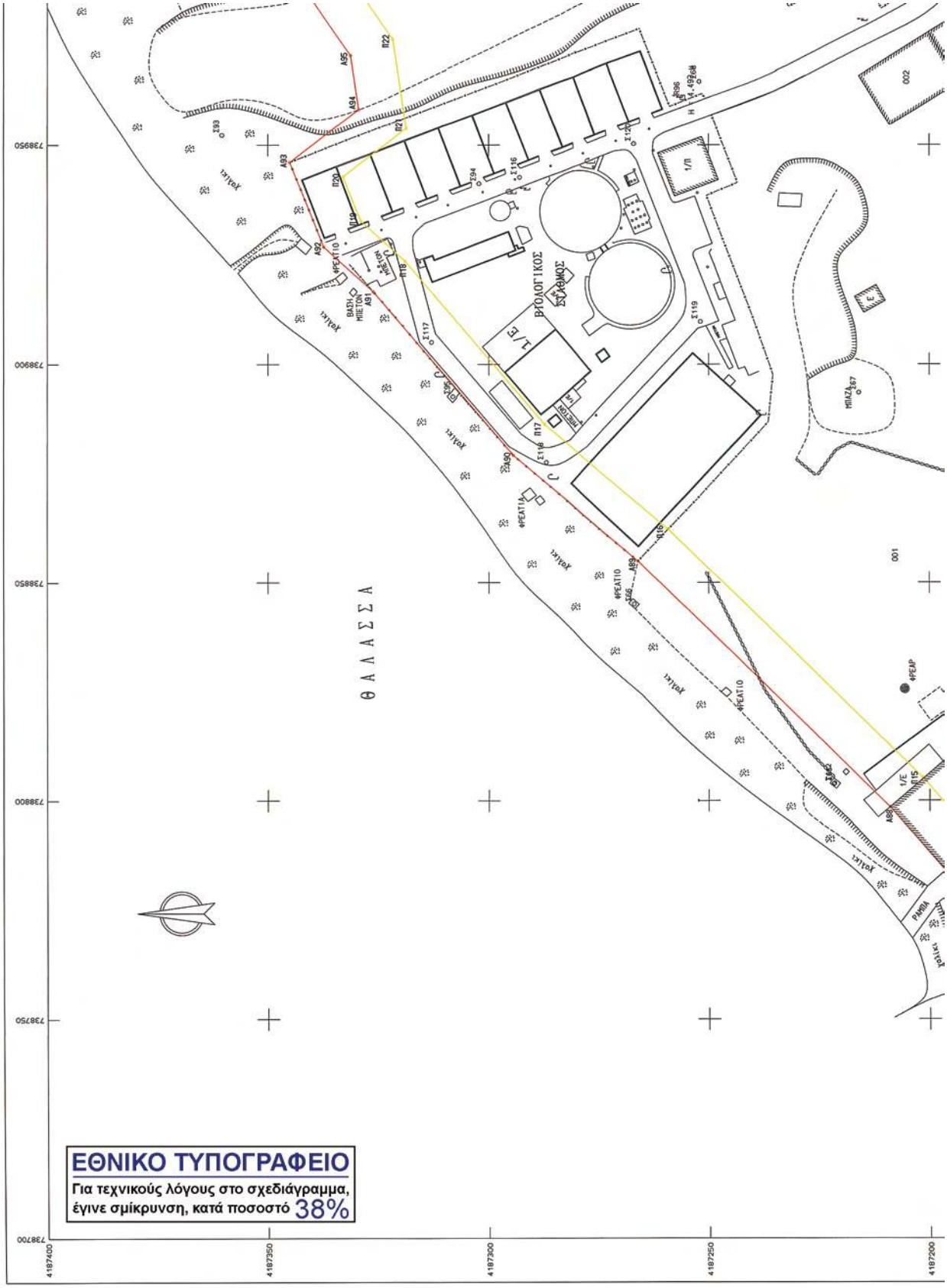
ΒΙΟΛΟΓΙΚΟΣ ΣΥΛΛΟΓΟΣ
Θ Α Λ Α Σ Σ Α
ΕΘΝΙΚΟ ΤΥΠΟΓΡΑΦΕΙΟ
Για τεχνικούς λόγους στο σχεδιάγραμμα, έγινε σμίκρυνση, κατά ποσοστό 38%

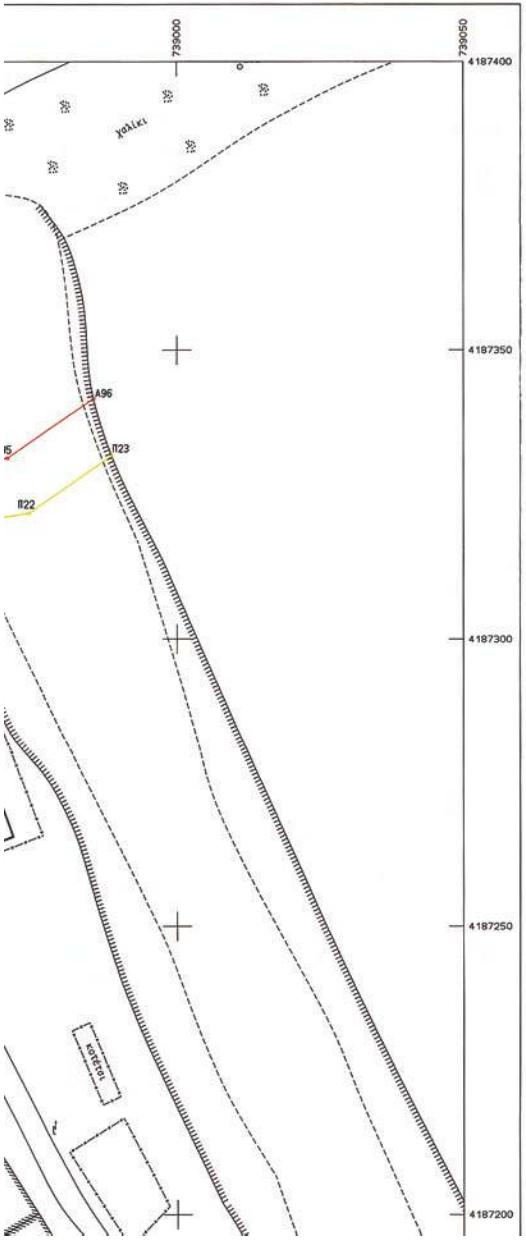

Υ Π Ο Μ Ν Η Μ Α

- Τα πολυγωνομετρικά και τριγωνομετρικά σημεία αναφέρονται στο ΕΛΛΗΝΙΚΟ ΓΕΩΔΑΙΤΙΚΟ ΣΥΣΤΗΜΑ ΑΝΑΦΟΡΑΣ (ΕΓΣΑ '87) και η εξάρτησή τους έχει γίνει από το τριγωνομετρικό σημείο "ΤΣΙΠΙΛΙΚΗ" με στοιχεία :

	Χ(m)	Υ(m)	Η(m)	Βάθρο (m)
ΤΣΙΠΙΛΙΚΗ	731837.374	4174346.208	66.943	1.07

- Οι μετρήσεις και υπολογισμοί για τον καθορισμό των πολυγωνομετρικών και τριγωνομετρικών σημείων πραγματοποιήθηκαν με την χρήση γεωδαιτικού δέκτη GPS και κατάλληλου λογισμικού.

ΠΙΝΑΚΑΣ ΣΥΝΤΕΤΑΓΜΕΝΩΝ ΠΟΛΥΓΩΝΟΜΕΤΡΙΚΩΝ ΣΗΜΕΙΩΝ

ΣΗΜΕΙΟ	Χ(m)	Υ(m)	ΣΗΜΕΙΟ	Χ(m)	Υ(m)
Σ1	737023.066	4186412.843	Σ64	738735.155	4187156.180
Σ2	736640.102	4186225.583	Σ65	738803.923	4187221.557
Σ3	736489.555	4186179.006	Σ66	738845.059	4187266.811
Σ4	736581.792	4186206.294	Σ67	738893.488	4187215.956
Σ5	736640.084	4186225.599	Σ68	738964.539	4187252.192
Σ6	736541.223	4186193.726	Σ69	738978.357	4187155.610
Σ7	736588.238	4186231.081	Σ70	738215.766	4186889.074
Σ8	736449.471	4186264.315	Σ71	738173.255	4186866.260
Σ9	736702.723	4186245.051	Σ72	738123.866	4186846.326
Σ10	736743.330	4186261.394	Σ73	738076.640	4186830.540
Σ11	736785.817	4186281.217	Σ74	738036.187	4186820.082
Σ12	736820.157	4186298.133	Σ75	737999.737	4186806.916
Σ13	736854.435	4186315.688	Σ76	737939.440	4186786.827
Σ14	736897.935	4186340.063	Σ77	737873.487	4186775.258
Σ15	736931.596	4186359.980	Σ78	740071.090	4187813.752
Σ16	736984.272	4186390.975	Σ79	739933.010	4187755.373
Σ17	737023.086	4186412.825	Σ80	739842.421	4187718.260
Σ18	737057.259	4186446.003	Σ81	739793.214	4187686.162
Σ19	737149.682	4186483.563	Σ82	739759.145	4187657.938
Σ20	737205.568	4186493.939	Σ83	739688.435	4187624.727
Σ21	737229.542	4186503.918	Σ84	739598.649	4187598.982
Σ22	737271.144	4186521.318	Σ85	739522.069	4187566.055
Σ23	737323.755	4186555.090	Σ86	739426.261	4187523.722
Σ24	737378.588	4186561.699	Σ87	739362.834	4187500.965
Σ25	737418.908	4186575.304	Σ88	739294.396	4187470.015
Σ26	737443.606	4186597.050	Σ89	739210.773	4187443.928
Σ27	737493.709	4186599.065	Σ90	739142.565	4187424.355
Σ28	737540.027	4186615.346	Σ91	739069.532	4187403.575
Σ29	737580.803	4186634.880	Σ92	739011.090	4187399.141
Σ30	737628.740	4186662.209	Σ93	738952.255	4187360.485
Σ31	737673.671	4186670.106	Σ94	738941.216	4187302.247
Σ32	737700.478	4186701.808	Σ95	738892.617	4187308.185
Σ33	737683.530	4186721.225	Σ96	739581.582	4187218.035
Σ34	736435.790	4186203.160	Σ97	739841.378	4187690.094
Σ35	736545.040	4186227.117	Σ100	736498.658	4186180.725
Σ36	737740.025	4186718.994	Σ101	736589.883	4186199.721
Σ37	737763.847	4186769.555	Σ102	736667.380	4186224.169
Σ38	737722.929	4186748.492	Σ103	736729.007	4186255.586
Σ41	738887.557	4187134.698	Σ104	736826.582	4186289.789
Σ42	738841.076	4187122.250	Σ105	736938.721	4186364.681
Σ43	738807.950	4187109.204	Σ106	737067.651	4186423.721
Σ44	738765.035	4187092.519	Σ107	737378.620	4186561.666
Σ45	738701.225	4187067.341	Σ108	737701.294	4186704.354
Σ46	738655.474	4187049.902	Σ109	737749.929	4186725.265
Σ47	738612.719	4187033.040	Σ110	738753.431	4187170.029
Σ48	738562.533	4187014.022	Σ111	738760.475	4187206.641
Σ49	738531.563	4187002.479	Σ112	738803.786	4187221.730
Σ50	738496.480	4186988.522	Σ113	738121.938	4186846.683
Σ51	738465.587	4186976.304	Σ114	738182.400	4186870.386
Σ52	738425.140	4186960.624	Σ115	738273.115	4186896.888
Σ53	738364.827	4186938.130	Σ116	738942.589	4187293.032
Σ54	738312.977	4186917.498	Σ117	738905.031	4187312.966
Σ55	738267.555	4186900.056	Σ118	738877.571	4187286.990
Σ56	738263.515	4186937.295	Σ119	738909.754	4187251.874
Σ57	738318.627	4186955.532	Σ120	738950.268	4187266.948
Σ58	738428.376	4187005.798	Σ121	738363.741	4186938.385
Σ59	738478.205	4187027.795	Σ122	738251.437	4186928.795
Σ60	738552.965	4187052.880	Σ123	739113.495	4187056.517
Σ61	738595.559	4187067.248	Σ147	738554.671	4187050.736
Σ63	738889.099	4187114.137	Σ1071	737514.960	4186606.534

- Ρυμοτομική Γραμμή (Πράσινη γραμμή)
- Οικοδομική Γραμμή (Πράσινη γραμμή)
- Συρματόπλεγμα
- Μανδρότοιχος
- Ξηρολιθιά
- Φυσικό πρανές
- Στάση

ΣΥΝΤΕΤΑΓΜΕΝΕΣ ΚΟΡΥΦΩΝ ΟΡΙΟΓΡΑΜΜΗΣ ΑΙΓΙΑΛΟΥ

Α/Α	Χ	Υ	Α/Α	Χ	Υ
Α1	736652.900	4186228.707	Α49	738307.437	4186933.263
Α2	736714.718	4186247.816	Α50	738304.602	4186940.507
Α3	736859.793	4186317.152	Α51	738314.320	4186943.452
Α4	736918.817	4186351.280	Α52	738316.800	4186936.995
Α5	736952.273	4186373.078	Α53	738349.042	4186949.167
Α6	737030.187	4186417.698	Α54	738369.556	4186956.470
Α7	737058.962	4186432.676	Α55	738403.597	4186969.118
Α8	737068.035	4186436.777	Α56	738402.759	4186971.322
Α9	737119.761	4186458.669	Α57	738412.492	4186975.099
Α10	737142.394	4186468.070	Α58	738409.191	4186982.816
Α11	737183.726	4186485.605	Α59	738414.793	4186984.990
Α12	737189.813	4186488.243	Α60	738412.501	4186992.676
Α13	737226.673	4186503.548	Α61	738428.640	4186999.311
Α14	737315.949	4186540.838	Α62	738433.063	4186988.321
Α15	737349.273	4186552.566	Α63	738456.419	4186998.187
Α16	737375.833	4186561.637	Α64	738474.921	4187005.152
Α17	737404.513	4186571.326	Α65	738470.194	4187015.442
Α18	737445.510	4186584.728	Α66	738480.760	4187019.705
Α19	737463.487	4186590.451	Α67	738481.678	4187023.821
Α20	737491.077	4186599.083	Α68	738493.257	4187026.310
Α21	737512.748	4186605.979	Α69	738516.200	4187035.899
Α22	737532.763	4186613.387	Α70	738522.329	4187022.085
Α23	737563.349	4186626.183	Α71	738536.872	4187028.773
Α24	737577.561	4186633.257	Α72	738535.315	4187032.636
Α25	737612.278	4186652.756	Α73	738543.042	4187036.303
Α26	737640.536	4186651.411	Α74	738544.831	4187032.246
Α27	737650.256	4186653.190	Α75	738563.443	4187040.411
Α28	737660.320	4186657.337	Α76	738560.251	4187048.771
Α29	737666.390	4186668.547	Α77	738576.638	4187054.953
Α30	737670.389	4186685.899	Α78	738579.391	4187047.406
Α31	737692.270	4186711.325	Α79	738614.000	4187063.143
Α32	737718.141	4186730.660	Α80	738664.134	4187090.431
Α33	737745.055	4186743.293	Α81	738694.420	4187108.771
Α34	737774.653	4186753.641	Α82	738716.260	4187127.518
Α35	737807.603	4186766.398	Α83	738715.029	4187128.275
Α36	737812.059	4186767.599	Α84	738717.779	4187132.021
Α37	737943.516	4186793.218	Α85	738719.950	4187130.685
Α38	737986.554	4186805.410	Α86	738743.955	4187151.291
Α39	738029.774	4186818.151	Α87	738766.699	4187181.425
Α40	738078.819	4186833.080	Α88	738798.458	4187208.948
Α41	738095.002	4186838.259	Α89	738855.034	4187265.969
Α42	738128.646	4186849.841	Α90	738879.159	4187294.462
Α43	738138.887	4186853.272	Α91	738916.548	4187326.128
Α44	738155.280	4186860.145	Α92	738926.769	4187337.367
Α45	738191.042	4186875.015	Α93	738946.055	4187345.114
Α46	738220.885	4186886.792	Α94	738958.154	4187329.428
Α47	738246.376	4186896.576	Α95	738970.382	4187331.297
Α48	738284.926	4186924.290	Α96	738985.457	4187341.696

ΣΥΝΤΕΤΑΓΜΕΝΕΣ ΚΟΡΥΦΩΝ ΓΡΑΜΜΗΣ ΠΑΡΑΛΙΑΣ

Α/Α	Χ	Υ	Α/Α	Χ	Υ
Π1	738246.376	4186896.576	Π13	738751.287	4187144.406
Π2	738392.407	4186953.684	Π14	738774.045	4187174.559
Π3	738406.537	4186959.098	Π15	738805.292	4187201.638
Π4	738437.776	4186979.456	Π16	738862.411	4187259.205
Π5	738460.128	4186988.899	Π17	738886.255	4187287.367
Π6	738488.488	4186999.574	Π18	738923.508	4187318.918
Π7	738517.299	4187008.765	Π19	738932.624	4187328.942
Π8	738540.052	4187019.229	Π20	738942.759	4187333.013
Π9	738583.469	4187038.276	Π21	738953.837	4187318.652
Π10	738618.466	4187054.189	Π22	738974.166	4187321.760
Π11	738669.116	4187081.758	Π23	738988.604	4187331.718
Π12	738700.306	4187100.645			

ΥΠΟΜΝΗΜΑ ΕΠΙΤΡΟΠΗΣ

1. Το παρόν τοπογραφικό διάγραμμα συνοδεύει την από 28.-8.- 2009 έκθεση της Επιτροπής καθορισμού των ορίων του αιγιαλού, παραλίας και παλαιού αιγιαλού (άρθρο 3 Ν.2971/2001)

2. (κόκκινη γραμμή) Α1,Α2,...,Α95,Α96 οριογραμμή αιγιαλού

3. (κίτρινη γραμμή) Π1,Π2,...,Π22,Π23 οριογραμμή παραλίας

4. Οι κορυφές των πολυγωνικών γραμμών έχουν εξαρτηθεί από το Κρατικό Σύστημα Συντεταγμένων.

Ο ΠΡΟΕΔΡΟΣ

ΤΑ.ΜΕΛΗ

ΟΔΟΣ ΦΟΥΡΝΙΣΤΙΚΟΥ ΡΕΜ.
ΚΛΙΝΙΚΟΣΤΑΣΙΟ
ΚΛΙΝΙΚΟΣΤΑΣΙΟ
ΚΑΡΑΖ
ΦΡΕΑΤΙΟ
ΕΛΛΗΝΙΤ
ΕΡΕΙΠΙΟ
ΦΡΕΑΤΙΟ
ΦΡΕΑΤΙΟ
ΦΡΕΑΤ

Ο ΠΡΟΕΔΡΟΣ
Δ.Κωνσταντίνος Θεωνάς

ΙΑ. ΜΕΛΗ
2. ΠΑΝΑΓΙΩΤΗΣ Κ. ΣΤΑΜΑΤΟΠΟΥΛΟΣ
3. Ευφροσύνη Βεργή
Τοπογράφος Μηχανικός
4. ΙΩΑΝΝΗΣ ΣΟΦΟΤΑΣΙΟΣ
ΠΤΥΧΙΟΥΧΟΣ
ΠΟΛΙΤΙΚΟΣ ΜΗΧΑΝΙΚΟΣ ΕΥ (Τ.Ε.)
με βαθμό Α

Σάμος 28-8-2009
ΘΕΩΡΗΘΗΚΕ
Ευφροσύνη Βεργή
Τοπογράφος Μηχανικός

Σάμος 28-8-2009
ΕΛΕΓΧΘΗΚΕ
Ευφροσύνη Βεργή
Τοπογράφος Μηχανικός

ΔΗΜΟΣ ΚΑΡΛΟΒΑΣΙΩΝ ΣΑΜΟΥ

ΑΠΟΤΥΠΩΣΗ ΠΑΡΑΛΙΑΚΗΣ ΖΩΝΗΣ ΓΙΑ ΤΟ ΚΑΘΟΡΙΣΜΟ ΑΙΓΙΑΛΟΥ & ΠΑΡΑΛΙΑΣ

(Κ Α Ρ Λ Ο Β Α Σ Ι)

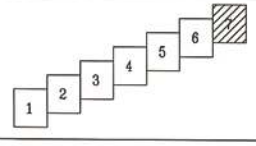

ΚΛΙΜΑΚΑ
1:500

ΤΟΠΟΓΡΑΦΙΚΟ ΔΙΑΓΡΑΜΜΑ ΖΩΝΗΣ
ΣΥΝ/ΝΕΣ ΚΟΡΥΦΩΝ ΟΡΙΟΓΡΑΜΜΩΝ ΑΙΓΙΑΛΟΥ & ΠΑΡΑΛΙΑΣ

ΜΕΛΕΤΗΤΗΣ:
ΧΑΤΣΙΚ ΜΑΝΟΥΚΙΑΝ
Δ.Τ. ΜΗΧΑΝΙΚΟΣ ΔΗΜΟΣ ΚΑΡΛΟΒΑΣΙΩΝ ΕΓΓΕΓΡΑΜΜΕΝΟΣ ΣΤΟ ΕΠΙΜΕΛΗΤΗΡΙΟ ΠΟΛΙΤΙΚΩΝ ΜΗΧΑΝΙΚΩΝ ΜΕΓΑΡΩΝ ΑΡΙΘΜ. ΜΗΤΡΩΟΥ 25976
ΠΑΛΛΗΝΗΣ 6, ΜΕΓΑΡΑ - ΤΗΛ. 22960 20381
Α.Φ.Μ. 069932402 - Δ.Ο.Υ. ΜΕΓΑΡΩΝ

ΑΡ. ΣΧΕΔΙΟΥ
7

ΗΜΕΡΟΜΗΝΙΑ
ΑΥΓΟΥΣΤΟΣ 2009

ΔΗΜΟΣ ΚΑΡΛΟΒΑΣΙΩΝ	ΕΠΙΒΕΑΙΩΗ	Ο ΕΠΙΒΛΕΠΩΝ ΜΗΧΑΝΙΚΟΣ	ΠΟΒΛΗΠΗ ΕΥΤΥΧΙΑ ΤΑΠ ΜΗΧΑΝΙΚΟΣ Τ.Ε
	ΕΛΕΓΧΟΣ	Ο ΠΡΟΙΣΤΑΜΕΝΟΣ	ΙΩΑΝ. ΣΥΡΙΙΔΗΣ ΠΟΛ. ΜΗΧΑΝΙΚΟΣ
	ΘΕΩΡΗΣΗ	Ο ΔΙΕΥΘΥΝΤΗΣ	
	ΕΓΚΡΙΣΗ	ΕΓΚΡΙΤΙΚΗ ΑΠΟΦΑΣΗ	

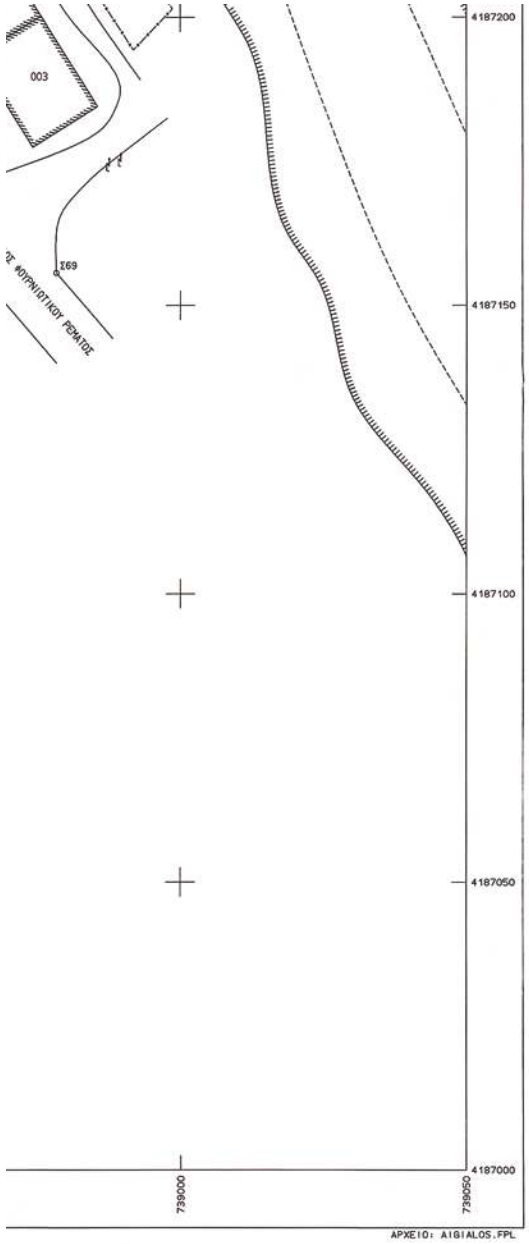

- Στάση
- Στύλος ΔΕΗ
- Στύλος ΟΤΕ
- Φρέαρ τετράγωνο
- Φρέαρ κυκλικό
- Βράχος
- Αμμοχαλικώδες εδαφος
- Δένδρο
- Θάμνος
- Εικονοστάσι

Κ Τ Η Μ Α Τ Ο Λ Ο Γ Ι Κ Ο Σ Π Ι Ν Α Κ Α Σ

Α/Α	ΟΝΟΜΑΤΕΠΩΝΥΜΟ	Α/Α	ΟΝΟΜΑΤΕΠΩΝΥΜΟ
001	ΥΠΕΘΑ	040	ΒΑΛΗΣ ΒΑΣΙΛΕΙΟΣ
002	ΤΣΑΚΙΡΗΣ ΣΤΑΥΡΟΣ	041	ΜΙΤΖΑΛΗ-ΚΑΡΑΚΟΥΔΑ
	ΛΥΜΠΕΡΗΣ ΧΑΡΗΣ	042	ΘΡΑΣΥΒΟΥΛΟΥ ΣΤΑΥΡΙΤΣΑ
003	ΝΙΚΟΛΑΟΥ ΓΙΑΝΝΗΣ	043	ΤΣΙΤΣΙΝΗΣ ΚΩΝΣΤΑΝΤΙΝΟΣ
004	ΜΟΣΧΟΝΑ ΕΥΑΓΓΕΛΙΑ	044	ΡΕΤΩ ΚΑΤΑΛΑΝ
	ΠΑΠΑΝΙΚΟΛΑΟΥ ΘΩΜΗ	045	ΡΩΜΑΝΟΣ ΕΥΑΓΓΕΛΟΣ
005	ΜΟΡΤΟΥ ΣΤΑΜΑΤΙΑ	046	ΧΡΙΣΤΟΦΟΡΟΣ ΝΤΙΝΟΣ
	ΧΑΤΖΗΑΓΓΕΛΗ-ΜΑΚΡΟΓΛΟΥ	047	ΑΓΝΩΣΤΟΣ
006	ΧΑΤΖΗΑΓΓΕΛΗ ΜΑΛΑΜΑΤΩ	048	ΧΑΤΖΗΘΕΟΔΩΡΟΥ ΙΩΑΝΝΗΣ
007	ΤΖΟΥΛΑΣ ΙΩΑΝΝΗΣ	049	ΚΛΗΡ. ΣΕΡΚΙΖΗ
008	ΚΙΟΥΛΑΦΑΣ ΒΑΣΙΛΕΙΟΣ	050	ΒΑΣΜΑΡΗ ΑΓΓΕΛΙΚΗ
009	ΚΑΡΑΛ ΕΥΓΕΝΕΙΑ	051	ΒΑΛΑΣΚΑΤΖΗΣ
010	ΤΖΟΥΛΑΣ ΓΕΩΡΓΙΟΣ	052	ΠΑΡΙΑΝΟΣ ΕΥΑΓΓΕΛΟΣ
011	ΧΑΤΖΗΜΑΝΩΛΗΣ ΒΑΣΙΛΕΙΟΣ	053	ΠΑΝΤΑΖΩΝΗΣ ΝΙΚΟΛΑΟΣ
012	ΧΑΤΖΗΜΑΝΩΛΗ ΤΡΙΑΝΤΑΦΥΛΛΙΟ	054	ΚΑΡΑΚΟΥΔΑ ΣΜΑΡΑΓΔΑ
013	ΧΑΤΖΗΜΑΝΩΛΗΣ ΧΑΡΑΛΑΜΠΟΣ	055	ΚΛΗΡ. ΣΤΑΜΑΤΗ ΚΟΤΤΑΚΗ
014	ΓΙΑΜΟΣ ΔΗΜΗΤΡΙΟΣ	056	ΚΑΤΣΟΥΡΗΣ ΠΑΝΑΓΙΩΤΗΣ
015	ΜΥΛΩΝΑ ΕΥΤΥΧΙΑ	057	ΑΦΟΙ ΣΦΑΚΙΑΝΑΚΗ
016	ΜΑΡΙΝΟΥ ΣΙΔΗΡΟΥΡΓΟΥ ΕΙΡΗΝΗ	058	ΣΤΑΣΙΝΗ
017	ΜΑΡΙΝΟΣ ΝΙΚΟΛΑΟΣ	059	ΣΤΑΣΙΝΗ
018	ΚΟΤΤΗ ΘΕΟΔΩΡΑ	060	ΚΑΤΣΟΥΡΗΣ ΠΑΝΑΓΙΩΤΗΣ
019	ΜΑΡΚΟΥ ΔΗΜΗΤΡΙΟΣ	061	ΑΓΝΩΣΤΟΣ
	ΜΑΡΚΟΥ ΜΑΡΚΟΣ	062	ΜΠΟΥΦΟΝ
020	ΚΛΗΡ. ΑΝΤΟΝΗ ΧΟΥΒΑΡΔΑ	063	ΚΑΤΣΟΥΡΗΣ ΠΑΝΑΓΙΩΤΗΣ
021	ΚΛΗΡ. ΘΕΟΔΩΡΑΣ ΚΟΤΤΗ	064	ΚΑΤΣΟΥΡΗΣ ΠΑΝΑΓΙΩΤΗΣ
022	ΠΑΤΑΚΙΟΥΤΗΣ	065	ΚΑΡΑΜΙΧΑΛΗΣ ΓΕΩΡΓΙΟΣ
023	ΚΛΗΡ. ΓΕΩΡΓΙΟΥ ΒΕΛΑΝΗ	066	ΚΛΗΡ. ΒΑΡΕΛΑ
024	ΚΛΗΡ. ΤΣΟΥΚΑΛΑ	067	ΑΦΟΙ ΒΑΣΙΛΕΙΟΥ
025	ΚΛΗΡ. ΑΝΔΡΕΑ ΤΣΟΥΚΑΛΑ	068	ΑΓΝΩΣΤΟΣ
026	ΚΛΗΡ. ΝΙΚΟΛΑΟΥ & ΕΜΜΑΝΟΥΗΛ	069	ΚΥΡΑΚΗΣ ΚΩΣΤΑΣ
	ΠΑΡΙΑΝΟΥ	070	ΔΗΜΟΣΙΟ ΚΤΗΜΑ
027	ΠΑΡΙΑΝΟΣ ΔΗΜΗΤΡΙΟΣ	071	ΜΙΧΑΛΟΥΤΣΟΥ ΝΙΤΣΑ
	ΠΑΡΙΑΝΟΣ ΕΥΑΓΓΕΛΟΣ	072	ΧΑΤΖΗΔΗΜΗΤΡΙΟΥ ΔΗΜΗΤΡΙΟΣ
028	ΠΑΡΙΑΝΟΥ ΣΟΦΙΑ	073	ΕΚΚΛΗΣΙΑ ΑΓ. ΝΙΚΟΛΑΟΥ
029	ΓΑΓΚΟΥ ΣΟΦΙΑ	074	ΦΕΡΜΑΝΗΣ ΕΜΜΑΝΟΥΗΛ
030	ΚΛΗΡ. ΝΙΚΟΛΑΟΥ	075	ΤΣΑΚΙΡΗΣ ΔΗΜΗΤΡΙΟΣ
	(ΕΦΟΡΙΑ ΑΡΧΑΙΟΤΗΤΩΝ ΡΟΔΟΥ)	076	ΚΑΡΑΚΟΥΔΑΣ ΠΑΡΑΣΧΟΣ
031	ΓΗΡΟΚΟΜΕΙΟ ΕΥΓΗΡΙΑΣ ΠΡΟΝΟΙΑΣ	077	ΔΟΥΚΑ-ΝΑΘΑΝΑΗΛ ΕΛΕΥΘΕΡΙΑ
	ΚΑΡΛΟΒΑΣΙΟΥ	078	ΒΑΛΑΣΚΑΤΖΗΣ ΝΙΚΟΛΑΟΣ
032	ΚΑΤΣΟΥΡΙΝΗΣ ΙΩΑΝΝΗΣ	079	ΣΕΡΚΙΖΗΣ ΓΕΩΡΓΙΟΣ
033	ΠΑΡΙΑΝΟΣ ΑΠΟΣΤΟΛΟΣ	080	ΣΕΡΚΙΖΗΣ ΘΕΟΛΟΓΟΣ
034	ΚΛΗΡ. ΓΕΩΡΓΙΟΥ ΚΑΡΑΓΙΑΝΝΗ	081	ΠΙΣΤΙΚΑΚΗΣ ΓΕΩΡΓΙΟΣ
035	ΠΑΡΙΑΝΟΣ ΑΠΟΣΤΟΛΟΣ	082	ΘΩΜΑΚΟΣ ΑΝΤΩΝΙΟΣ
036	ΚΛΗΡ. ΑΠΟΣΤΟΛΟΥ ΚΑΡΑΓΙΑΝΝΗ	083	ΓΚΑΜΙΛΗΣ ΕΛΕΥΘΕΡΙΟΣ
037	ΝΙΚΟΣ ΕΛΕΝΗΣ του ΕΜΜΑΝΟΥΗΛ	084	ΚΛΗΡ. ΧΑΤΖΗΔΙΑΚΟΥ
038	ΓΗΡΟΚΟΜΕΙΟ ΕΥΓΗΡΙΑΣ ΠΡΟΝΟΙΑΣ	085	ΣΑΡΑΝΤΟΣ ΠΑΝΑΓΙΩΤΗΣ
	ΚΑΡΛΟΒΑΣΙΟΥ	086	ΠΑΠΑΒΑΣΙΛΕΙΟΥ ΝΙΚΟΛΑΟΣ
039	ΚΛΗΡ. ΑΠΟΣΤΟΛΟΥ ΚΑΡΑΓΙΑΝΝΗ		

ΠΑΡΑΤΗΡΗΣΗ : Η περιοχή δεν έχει ενταχθεί μέχρι σήμερα στο Εθνικό Κτηματολόγιο.
Για την σύνταξη του κτηματολογίου της περιοχής δεν έγινε έλεγχος τίτλων και επομένως τα μη υλοποιημένα στο έδαφος όρια των οικοπέδων είναι δυνατόν να μην απεικονίζονται στο σχέδιο στην πραγματική τους θέση, δείχνουν όμως το υφιστάμενο ιδιοκτησιακό καθεστώς.

ΑΠΟ ΤΟ ΕΘΝΙΚΟ ΤΥΠΟΓΡΑΦΕΙΟ
ΚΑΠΟΔΙΣΤΡΙΟΥ 34 * ΑΘΗΝΑ 104 32 * ΤΗΛ. 210 52 79 000 * FAX 210 52 21 004
ΗΛΕΚΤΡΟΝΙΚΗ ΔΙΕΥΘΥΝΣΗ: http://www.et.gr – e-mail: webmaster.et@et.gr

04005601712090032