



# ΕΦΗΜΕΡΙΣ ΤΗΣ ΚΥΒΕΡΝΗΣΕΩΣ

## ΤΗΣ ΕΛΛΗΝΙΚΗΣ ΔΗΜΟΚΡΑΤΙΑΣ

ΤΕΥΧΟΣ ΤΕΤΑΡΤΟ

Αρ. Φύλλου 548

31 Οκτωβρίου 2007

### ΠΕΡΙΕΧΟΜΕΝΑ

#### ΑΠΟΦΑΣΕΙΣ

- Κήρυξη αναδασωτέας δημοτικής δασικής έκτασης εμβαδού εκατό δέκα έξι στρεμμάτων και εννιάκóσιων τριάντα εννέα εκατοστών του στρέμματος (116,939 στρ.) στη θέση «Λαγκάδα» Καρδάμυλων του Δήμου Καρδάμυλων Ν. Χίου..... 1
- Κήρυξη ως αναδασωτέας έκτασης εμβαδού 133,50 τ.μ. στη θέση «Λάκκα» περιφέρειας Δ.Δ. Δελφών, Δήμου Δελφών, του Νομού Φωκίδας..... 2
- Κήρυξη ως αναδασωτέας έκτασης εμβαδού 285,00 τ.μ. στη θέση «Χώρα» περιφέρειας Δ.Δ. Δεσφίνας, Δήμου Δεσφίνας, του Νομού Φωκίδας..... 3
- Κήρυξη ως αναδασωτέας έκτασης εμβαδού 1.220 τ.μ. στη θέση «Ράχη» περιφέρειας Δ.Δ. Καλοσκοπής, Δήμου Γραβιάς, του Νομού Φωκίδας..... 4

#### ΑΠΟΦΑΣΕΙΣ

- Αριθμ. 36579/2148 (1)  
Κήρυξη αναδασωτέας δημοτικής δασικής έκτασης εμβαδού εκατό δέκα έξι στρεμμάτων και εννιάκóσιων τριάντα εννέα εκατοστών του στρέμματος (116,939 στρ.) στη θέση «Λαγκάδα» Καρδάμυλων του Δήμου Καρδάμυλων Ν. Χίου.

#### Ο ΓΕΝΙΚΟΣ ΓΡΑΜΜΑΤΕΑΣ ΠΕΡΙΦΕΡΕΙΑΣ ΒΟΡΕΙΟΥ ΑΙΓΑΙΟΥ

Έχοντας υπόψη:

- 1 Τις σχετικές διατάξεις για διοικητική αποκέντρωση.
- 2 Τις διατάξεις της παρ. 3 του άρθρου 117 Του Συντάγματος της Χώρας.
- 3 Τις διατάξεις του ν. 998/1979 «περί προστασίας των δασών και των δασικών εν γένει εκτάσεων της Χώρας» άρθρα 38 και 41 παρ. 1 και 3.
- 4 Τις διατάξεις του ν. 3208/2003 «Προστασία δασικών οικοσυστημάτων, κατάρτιση δασολογίου, ρύθμιση εμπραγμάτων δικαιωμάτων επί δασών και δασικών εν γένει εκτάσεων και άλλες διατάξεις».

5. Τις υπ' αριθμ. 160417/8.7.1980 και 182447/3049/24.9.1980 διαταγές του Υπ. Γεωργίας.

δ. Την υπ' αριθμ. 36575/2147/5.10.2007 εισήγηση της Δ/σης Δασών Χίου για κήρυξη καταστραφείσας από πυρκαγιά, δημοτικής δασικού χαρακτήρα έκτασης ως αναδασωτέας.

7. Τις διατάξεις των ν. 2218/1994 και ν. 2240/1994.

8. Τις Δ/ξεις του ν. 2503/1997 «Διοίκηση, οργάνωση, στελέχωση, περιφέρειας».

9. Την υπ' αριθμ. 264/3.4.2001 απόφαση Γεν. Γραμ. Περ. Βορείου Αιγαίου (ΦΕΚ 457/Β/24.4.2001) περί μεταβίβασης αρμοδιοτήτων, αποφασίζουμε:

Κηρύσσουμε αναδασωτέα, με σκοπό την αποκατάσταση της δασικής βλάστησης και τον αποκλεισμό διάθεσης της για άλλο προορισμό, τη δημοτική δασική έκταση εμβαδού εκατό δέκα έξι στρεμμάτων και εννιάκóσιων τριάντα εννέα εκατοστών του στρέμματος (116,939 στρ.) στη θέση «Λαγκάδα» Καρδάμυλων του Δήμου Καρδάμυλων Ν. Χίου.

Η δασική βλάστηση που αποτελείτο από πουρνάρια, αρκεύθους, ασπαλάθους και σπάρτα καταστράφηκε από πυρκαγιά την 29.10.2005.

Η έκταση αποτυπώνεται στο από Οκτώβριος 2007 συνημμένο τοπογραφικό διάγραμμα κλίμακας 1:3.000 και στον χάρτη προσανατολισμού κλίμακας

1:5.000 του δασοπόνου Μασούρα Θωμά με τα στοιχεία Ε(1-2-3- ... -63-64-1) εμβαδού 116,939 στρ., εξαιρουμένων των γεωργικών εκτάσεων που αποτυπώνονται με στοιχεία Ε (1, 2', 3', ... 13', 14', 1) εμβαδού 4,499 στρ. και εμφανίζονται γραμμοσκιασμένες.

Η αναδασωτέα έκταση έχει όρια:

ΑΝΑΤΟΛΙΚΑ: Γεωργική έκταση.

ΔΥΤΙΚΑ: Δασική έκταση.

ΒΟΡΕΙΑ: Δασική έκταση και γεωργική έκταση.

ΝΟΤΙΑ: Δασική έκταση και γεωργική έκταση.

Η αποκατάσταση της δασικής βλάστησης θα γίνει με φυσική αναγέννηση.

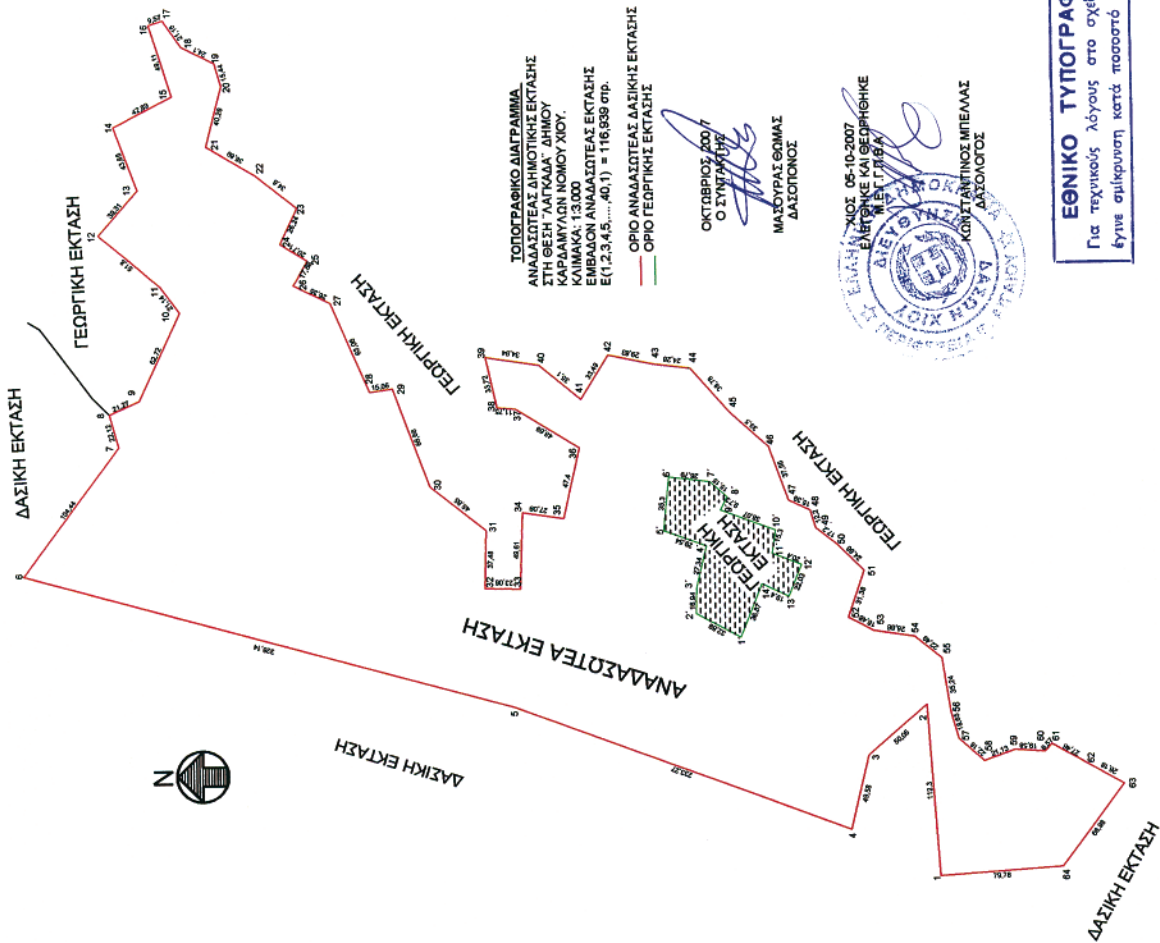
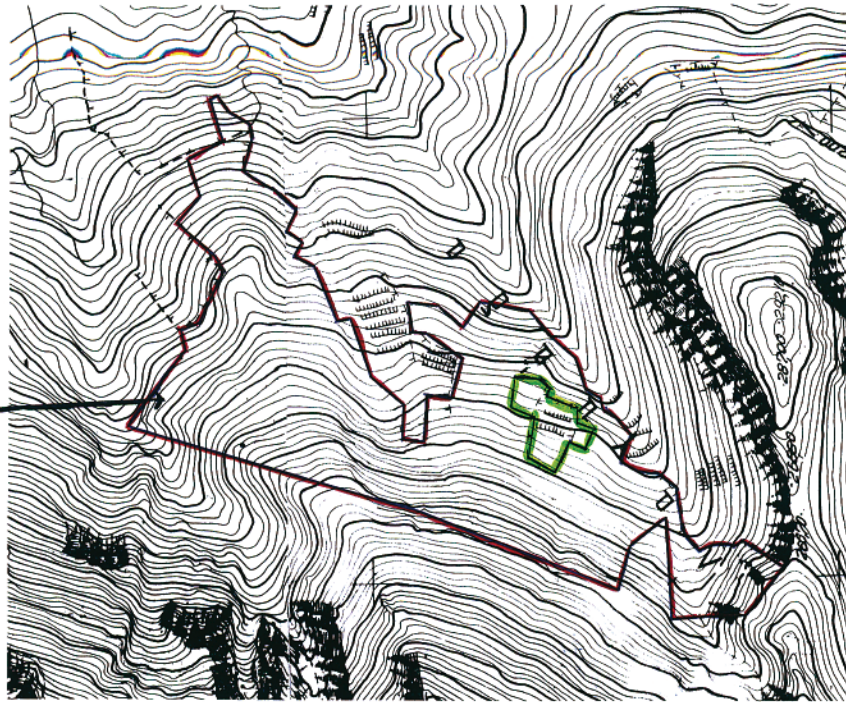
Η απόφαση αυτή να δημοσιευθεί στην Εφημερίδα της Κυβερνήσεως.

Χίος, 5 Οκτωβρίου 2007

Με εντολή Γενικού Γραμματέα Περιφέρειας  
Ο Διευθυντής Δασών  
ΚΩΝ/ΝΟΣ ΜΠΕΛΛΑΣ



ΧΑΡΤΗΣ ΠΡΟΣΑΝΑΤΟΛΙΣΜΟΥ  
ΦΥΛΛΟ ΧΑΡΤΟΥ Γ.Υ.Σ. 5698/4-5698/6  
ΚΛΙΜΑΚΑΣ: 1:5.000  
ΑΝΑΔΑΣΤΕΑ ΕΚΤΑΣΗ



**ΤΟΠΟΓΡΑΦΙΚΟ ΔΙΑΓΡΑΜΜΑ**  
ΑΝΑΔΑΣΤΕΑΣ ΔΗΜΟΤΙΚΗΣ ΕΚΤΑΣΗΣ  
ΣΤΗ ΘΕΣΗ 'ΛΑΓΚΑΔΑ' ΔΗΜΟΥ  
ΚΑΡΔΑΜΥΛΙΩΝ ΝΟΜΟΥ ΧΙΟΥ.  
ΕΠΙΜΕΤΡΩΝ ΑΝΑΔΑΣΤΕΑΣ ΕΚΤΑΣΗΣ  
Ε(1,2,3,4,5.....40,1) = 116.839 στρ.  
— ΟΡΙΟ ΑΝΑΔΑΣΤΕΑΣ ΔΑΣΙΚΗΣ ΕΚΤΑΣΗΣ  
— ΟΡΙΟ ΓΕΩΡΓΙΚΗΣ ΕΚΤΑΣΗΣ

ΟΚΤΩΒΡΙΟΣ 2007  
Ο ΣΥΝΤΑΚΤΗΣ  
ΜΑΣΟΥΡΑΣ ΘΩΜΑΣ  
ΔΑΣΟΛΟΓΟΣ



**ΕΘΝΙΚΟ ΤΥΠΟΓΡΑΦΕΙΟ**  
Για τεχνικούς λόγους στο σχεδιάγραμμα  
 έγινε σφίξιση κατά ποσοστό 61 %

Αριθ. 4873 (2)  
Κήρυξη ως αναδασωτέας έκτασης εμβαδού 133,50 τ.μ. στη θέση «Λάκκα» περιφέρειας Δ.Δ. Δελφών, Δήμου Δελφών, του Νομού Φωκίδας.

Ο ΓΕΝΙΚΟΣ ΓΡΑΜΜΑΤΕΑΣ  
ΠΕΡΙΦΕΡΕΙΑΣ ΣΤΕΡΕΑΣ ΕΛΛΑΔΑΣ

Έχοντας υπόψη:

1. Τις διατάξεις των άρθρων 24 παρ. 1 και 117 παρ. 3 του Συντάγματος.

2. Τις διατάξεις του ν. 2503/1997 «Διοίκηση, οργάνωση, στελέχωση της Περιφέρειας, ρύθμιση θεμάτων για την τοπική αυτοδιοίκηση και άλλες διατάξεις» (ΦΕΚ 107 Α').

3. Τις διατάξεις του ν. 998/1979 «Περί προστασίας των δασών και των δασικών εν γένει εκτάσεων της χώρας» (ΦΕΚ 289 Α') όπως τροποποιήθηκαν με τον ν. 3208/2003 (ΦΕΚ 303 Α') και συγκεκριμένα:

α) του άρθρου 41 παρ. 1

β) του άρθρου 38 παρ. 1

4. Τις διαταγές του Υπουργείου Αγροτικής Ανάπτυξης και τροφίμων:

α) 160417/1180/8.7.1980.

β) 182447/3049/24.9.1980.

5. Την υπ' αριθμ. 2594/31.5.2007 (Φ.Ε.Κ./Α/ 957/14.6.2007) απόφαση του Γ.Γ.Π.Σ.Ε. που αναφέρεται στη παροχή εξουσιοδότησης του δικαιώματος υπογραφής « Με εντολή Γενικού Γραμματέα» στους προϊσταμένους των Δασικών Υπηρεσιών.

6. Την υπ' αριθμ. 3975/26.9.2007 πρόταση του Δασαρχείου Άμφισσας από την οποία προκύπτει ότι η έκταση που αναφέρεται στο θέμα είχε κατά το χρόνο καταστροφής της, που έγινε από παράνομη εκχέρσωση, την 1.9.2007, Δασικό χαρακτήρα κατά την έννοια του άρθρου 3 παρ. 2 του ν. 998/1979 όπως τροποποιήθηκε με το άρθρο 1 του ν. 3208/2003, καλυπτόμενη από ασπάλαθους,

σφάκες, άτομα κέδρου κ.λπ. και ως εκ τούτου επιβάλλεται η κήρυξη της ως αναδασωτέας.

7. Την υπ' αριθμ. 1982/3.10.2007 αναφορά και σύμφωνη γνώμη της Δ/νσης Δασών Ν. Φωκίδας, αποφασίζουμε:

Κηρύσσουμε αναδασωτέα τη Δημόσια δασική έκταση, εμβαδού 133,50 τ.μ. στη θέση «Λάκκα» περιφέρειας Δ.Δ. Δελφών, Δήμου Δελφών, του Νομού Φωκίδας, με σκοπό, ώστε να αποκλειστεί η διάθεση της για άλλο προορισμό, αφ'ετέρου δε την επαναδημιουργία της δασικής βλάστησης με φυσική αναγέννηση.

Προσδιορίζεται από τα στοιχεία: Κ-Λ-Μ-Ν-Ξ-Ο-Κ όπως φαίνεται στο συνημμένο διάγραμμα το οποίο αποτελεί αναπόσπαστο μέρος της αποφάσεως αυτής και έχει όρια:

Ανατολικά: Με χωματόδρομο.

Δυτικά: Με δημόσια δασική έκταση.

Βόρεια: Με δημόσια δασική έκταση.

Νότια: Με δημόσια δασική έκταση.

Η απόφαση αυτή ισχύει από της κοινοποίησεως της αρμοδίως και προ της δημοσίευσέως της στην Εφημερίδα της Κυβερνήσεως (άρθρο 37 ν. 3200/1955).

Επιτρέπεται υποβολή κατ' αυτής αίτησης ακύρωσης στο Σ.τ.Ε. μέσα σε προθεσμία εξήντα (60) ημερών, που αρχίζει από την επομένη της δημοσίευσής της (άρθρο 46 π.δ. 18/1989).

Από τις διατάξεις της απόφασης αυτής δεν προκαλείται δαπάνη σε βάρος του Κρατικού Προϋπολογισμού.

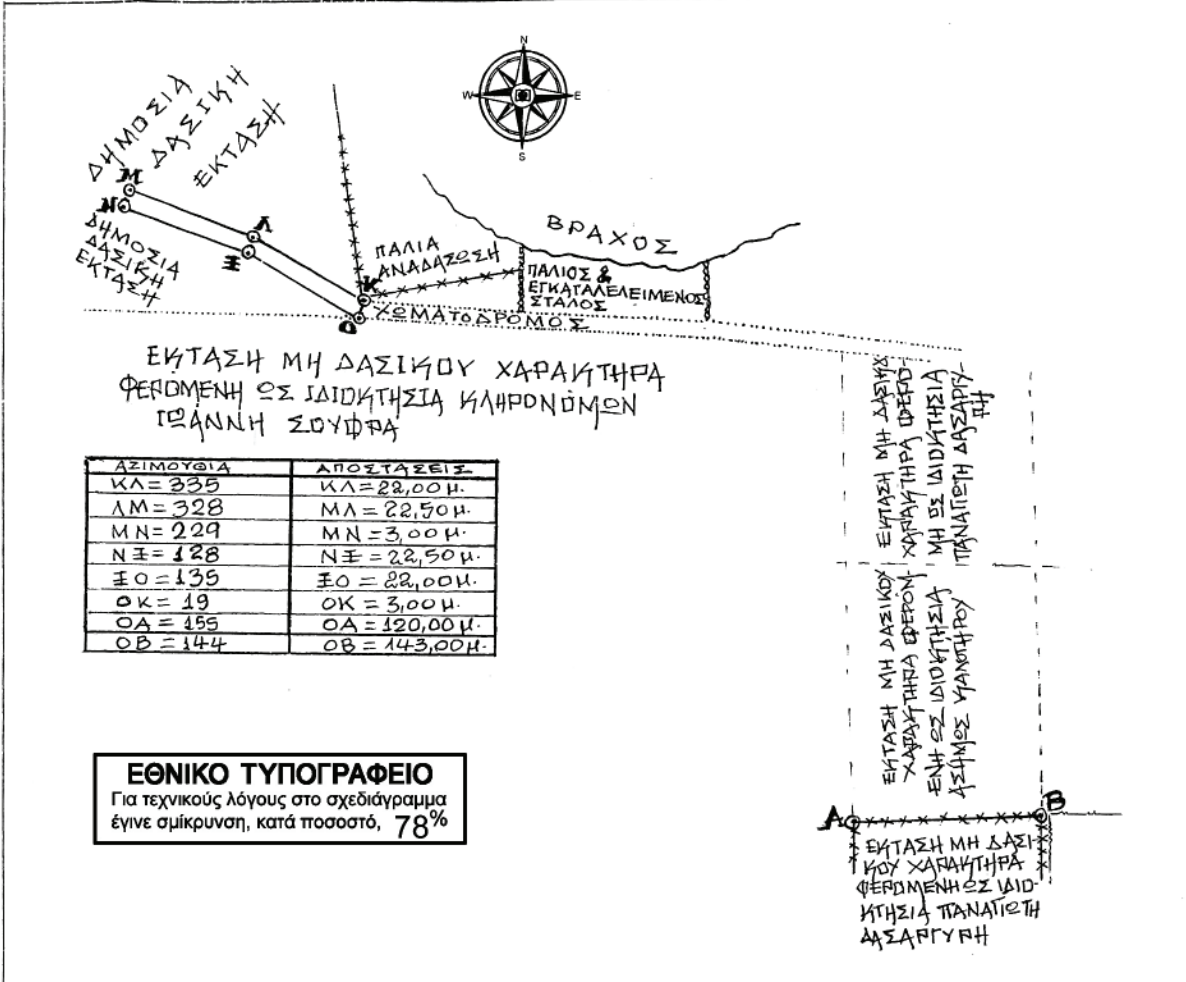
Η απόφαση αυτή να δημοσιευθεί στην Εφημερίδα της Κυβερνήσεως.

Λαμία, 11 Οκτωβρίου 2007

Με εντολή Γενικού Γραμματέα Περιφέρειας  
Ο Δ/ντής Δασών Περιφέρειας  
ΠΑΝΑΓΙΩΤΗΣ ΑΛΕΞΙΟΥ

**ΤΟΠΟΓΡΑΦΙΚΟ ΔΙΑΓΡΑΜΜΑ**

ΑΝΑΔΑΣΩΤΕΑΣ ΔΗΜΟΣΙΑΣ ΔΑΣΙΚΗΣ ΕΚΤΑΣΗΣ (Κ,Λ,Μ,Ν,Ξ,Ο,Κ) ΕΜΒΑΔΟΥ 133,50τ.μ. ΣΤΗ ΘΕΣΗ «ΛΑΚΚΑ» Δ.Δ. ΔΕΛΦΩΝ ΠΕΡΙΦΕΡΕΙΑΣ ΤΟΥ ΔΗΜΟΥ ΔΕΛΦΩΝ ΠΟΥ ΚΑΙ ΕΚΧΕΡΣΩΘΗΚΕ ΠΑΡΑΝΟΜΑ ΑΠΟ ΤΟΝ ΙΩΑΝΝΗ ΧΑΣΙΩΤΗ ΤΟΥ ΙΩΑΝΝΗ, ΚΑΤΟΙΚΟΥ ΔΕΛΦΩΝ, ΚΑΤ'ΕΝΤΟΛΗ ΤΟΥ ΔΗΜΑΡΧΟΥ ΔΕΛΦΩΝ ΠΑΝΑΓΙΩΤΗ ΚΑΛΤΣΗ ΤΟΥ ΙΩΑΝΝΗ ΕΠΙΣΗΣ ΚΑΤΟΙΚΟΥ ΔΕΛΦΩΝ.  
Κλίμακα 1:100



**ΕΘΝΙΚΟ ΤΥΠΟΓΡΑΦΕΙΟ**  
Για τεχνικούς λόγους στο σχεδιάγραμμα έγινε σμίκρυνση, κατά ποσοστό, **78%**



ΑΠΟΣΠΑΣΜΑ ΧΑΡΤΗ	
ΚΛΙΜΑΚΑ 1:50.000	
<b>ΥΠΟΜΝΗΜΑ</b>	
●	ΘΕΣΗ ΕΠΕΜΒΑΣΗΣ
ΕΜΒΑΔΟ (Κ,Λ,Μ,Ν,Ξ,Ο,Κ) = 133,50τ.μ. ΔΑΣΙΚΗ ΘΕΣΗ «ΛΑΚΚΑ» ΔΗΜΟΣ ΔΕΛΦΩΝ	

Ανήκει στην αριθ. 4843/2007 απόφαση μας.  
**ΘΕΩΡΗΘΗΚΕ**  
Λαμία 26 - 9 - 2007  
Με εντολή Γενικού Γραμματέα Π.Σ.Ε.  
Ο Διτήρας Δασών Περιφέρειας  
Παναγιώτης Αλεξίου

**ΔΙΕΛΕΓΧΘΗΚΕ**  
Αμφισσα 26 - 9 - 07  
**Ο ΔΑΣΑΡΧΗΣ κ.α.α.**  
Δήμος Π. Ψέλλος  
Δασολόγος ΠΕ/Α

Αμφισσα 26 - 9 - 07  
**Ο ΣΥΝΤΑΚΤΗΣ**  
Χρυσάφκης Ι. Αναγνωστάκος  
Δασοπόνος

Αριθμ. 4872

(3)

Κήρυξη ως αναδασωτέας έκτασης εμβαδού 285,00 τ.μ. στη θέση «Χώρα» περιφέρειας Δ.Δ. Δεσφίνας, Δήμου Δεσφίνας, του Νομού Φωκίδας.

Ο ΓΕΝΙΚΟΣ ΓΡΑΜΜΑΤΕΑΣ  
ΠΕΡΙΦΕΡΕΙΑΣ ΣΤΕΡΕΑΣ ΕΛΛΑΔΑΣ

Έχοντας υπόψη:

1. Τις διατάξεις των άρθρων 24 παρ. 1 και 117 παρ. 3 του Συντάγματος.

2. Τις διατάξεις του ν. 2503/1997 «Διοίκηση, οργάνωση, στελέχωση της Περιφέρειας, ρύθμιση θεμάτων για την τοπική αυτοδιοίκηση και άλλες διατάξεις» (ΦΕΚ 107 Α').

3. Τις διατάξεις του ν. 998/1979 «Περί προστασίας των δασών και των δασικών εν γένει εκτάσεων της χώρας» (ΦΕΚ 289 Α') όπως τροποποιήθηκαν με τον ν. 3208/2003 (ΦΕΚ 303 Α') και συγκεκριμένα:

α) του άρθρου 41 παρ. 1

β) του άρθρου 38 παρ. 1.

4. Τις διαταγές του Υπουργείου Αγροτικής Ανάπτυξης και τροφίμων:

α) 160417/1180/8.7.1980.

β) 182447/3049/24.9.1980.

5. Την υπ' αριθμ. 2594/31.5.2007 (Φ.Ε.Κ./Α/957/ 14.6.2007) απόφαση του Γ.Γ.Π.Σ.Ε. που αναφέρεται στη παροχή εξουσιοδότησης του δικαιώματος υπογραφής «Με εντολή Γενικού Γραμματέα» στους προϊσταμένους των Δασικών Υπηρεσιών.

6. Την υπ' αριθμ. 3638/28.9.2007 πρόταση του Δασαρχείου Άμφισσας από την οποία προκύπτει ότι η έκταση που αναφέρεται στο θέμα είχε κατά το χρόνο καταστροφής της, που έγινε από παράνομη εκχέρωση, κατά το παρελθόν, Δασικό χαρακτήρα κατά την έννοια του άρθρου 3 παρ. 2 του ν. 998/1979 όπως τροποποιήθηκε με το άρθρο 1 του ν. 3208/2003, καλυπτόμενη από ξυλώ-

δη γαλατσίδα (*Euphorbia dendroides*) και ως εκ τούτου επιβάλλεται η κήρυξη της ως αναδασωτέας.

7. Την υπ' αριθμ. 2007/2.10.2007 αναφορά και σύμφωνη γνώμη της Δ/νσης Δασών Ν. Φωκίδας, αποφασίζουμε:

Κηρύσσουμε αναδασωτέα τη Δημοτική δασική έκταση, εμβαδού 285,00 τ.μ. στη θέση «Χώρα» περιφέρειας Δ.Δ. Δεσφίνας, Δήμου Δεσφίνας, του Νομού Φωκίδας, με σκοπό, αφ' ενός μεν τη διατήρηση του δασικού της χαρακτήρα, ώστε να αποκλειστεί η διάθεση της για άλλο προορισμό, αφ' ετέρου δε την επαναδημιουργία της δασικής βλάστησης με φυσική αναγέννηση.

Προσδιορίζεται από τα στοιχεία: Γ-Δ- β'-α'- Γ όπως φαίνεται στο συνημμένο διάγραμμα το οποίο αποτελεί αναπόσπαστο μέρος της απόφασης αυτής και έχει όρια:

Ανατολικά: Με έκταση αγροτικού χαρακτήρα (αριθ. 1080/1997 πράξη χαρακτηρισμού).

Δυτικά: Με έκταση μη δασικού χαρακτήρα σήμερα.

Βόρεια: Με έκταση αγροτικού χαρακτήρα (αριθμ. 1080/1997 πράξη χαρακτηρισμού).

Νότια: Με πρηνές επαρχιακής οδού Ιτέας - Δεσφίνας.

Η απόφαση αυτή ισχύει από της κοινοποιήσεως της αρμοδίως και προ της δημοσίευσής της στην Εφημερίδα της Κυβερνήσεως (άρθρο 37 ν. 3200/1955).

Επιτρέπεται υποβολή κατ' αυτής αίτησης ακύρωσης στο Σ.τ.Ε. μέσα σε προθεσμία εξήντα (60) ημερών, που αρχίζει από την επομένη της δημοσίευσής της (άρθρο 46 π.δ. 18/1989).

Από τις διατάξεις της απόφασης αυτής δεν προκαλείται δαπάνη σε βάρος του Κρατικού Προϋπολογισμού.

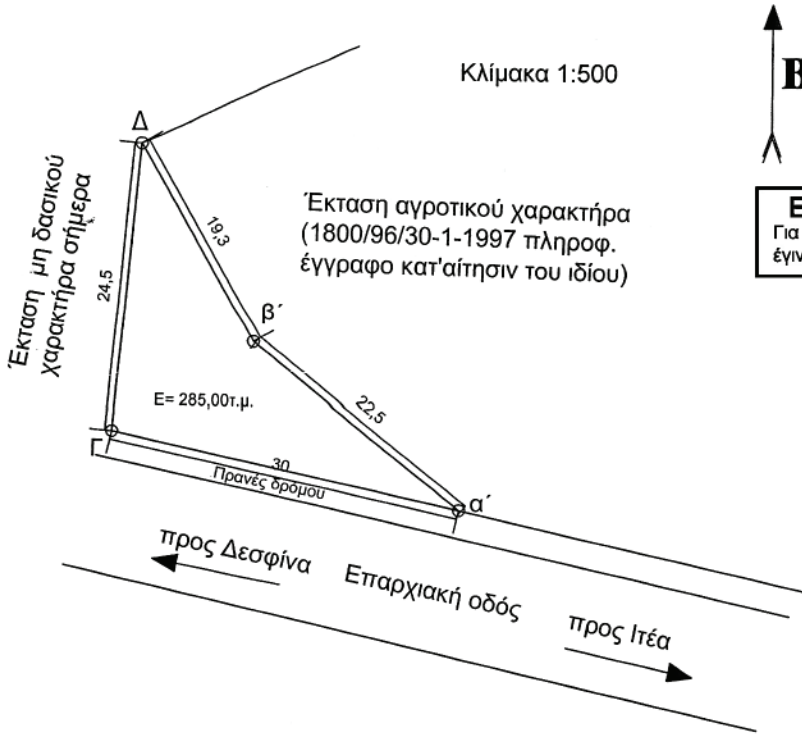
Η απόφαση αυτή να δημοσιευθεί στην Εφημερίδα της Κυβερνήσεως.

Λαμία, 11 Οκτωβρίου 2007

Με εντολή Γενικού Γραμματέα Περιφέρειας  
Ο Δ/ντής Δασών Περιφέρειας  
ΠΑΝΑΓΙΩΤΗΣ ΑΛΕΞΙΟΥ

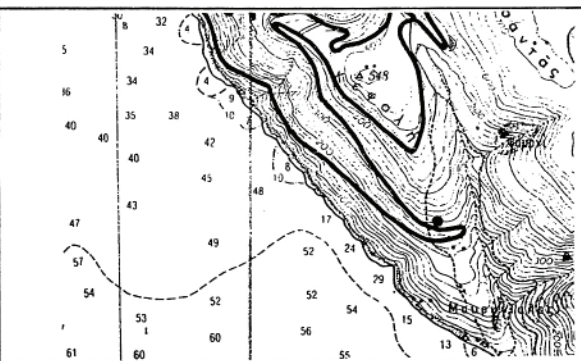
ΤΟΠΟΓΡΑΦΙΚΟ ΔΙΑΓΡΑΜΜΑ

ΑΝΑΔΑΣΩΤΕΑΣ ΔΗΜΟΣΙΑΣ ΕΚΤΑΣΗΣ ΔΑΣΙΚΟΥ ΧΑΡΑΚΤΗΡΑ (Γ,Δ,β',α',Γ) ΕΜΒΑΔΟΥ 285,00τ.μ. ΣΤΗ ΘΕΣΗ «ΧΩΡΑ» ΠΕΡΙΦΕΡΕΙΑΣ ΤΟΥ ΔΗΜΟΥ ΔΕΣΦΙΝΑΣ ΠΟΥ ΚΑΤΑΛΗΦΘΗΚΕ ΠΑΡΑΝΟΜΑ ΑΠΟ ΤΟΝ ΚΩΝ/ΝΟ Σ. ΤΣΙΓΑΡΙΔΑ ΚΑΤΟΙΚΟ ΙΤΕΑΣ.  
Κλίμακα 1:500



**ΕΘΝΙΚΟ ΤΥΠΟΓΡΑΦΕΙΟ**  
Για τεχνικούς λόγους στο σχεδιάγραμμα έγινε σμίκρυνση, κατά ποσοστό, **78%**

ΠΛΕΥΡΕΣ	ΑΖΙΜΟΥΘΙΑ
Γ-Δ	4
Δ-β'	161
β'-α'	139
α'-Γ	310



ΑΠΟΣΠΑΣΜΑ ΧΑΡΤΗ	
ΚΛΙΜΑΚΑ 1:50.000	
ΥΠΟΜΝΗΜΑ	
●	ΘΕΣΗ ΕΠΕΜΒΑΣΗΣ
ΕΜΒΑΔΟ (Γ,Δ,β',α',Γ) =285,00τ.μ.	
ΔΑΣΙΚΗ ΘΕΣΗ «ΧΩΡΑ» ΔΗΜΟΣ ΔΕΣΦΙΝΑΣ	

Ανήκει στην αριθ. 4872/2007 απόφασή μας

**ΘΕΩΡΗΘΗΚΕ**  
Λαμία 27-09-2007  
Με εντολή Γενικού Γραμματέα Π.Σ.Ε.  
Θ. Δ/ντης Δασών Περιφέρειας

Παναγιώτης Αλεξίου

**ΕΛΕΓΧΘΗΚΕ**  
Λαμία 27-09-2007  
Ο ΔΑΣΑΡΧΗΣ κ.α.α.

Δήμος Π. Τσέλλος  
Δασολογός ΠΕ/Α'

Λαμία 27-09-2007  
**Ο ΣΥΝΤΑΚΤΗΣ**

Νικόλαος Χ. Καραθάνος  
Δασοπόνος

Αριθμ. 4874 (4)  
Κήρυξη ως αναδασωτέας έκτασης εμβαδού 1.220 τ.μ. στη θέση «Ράχη» περιφέρειας Δ.Δ. Καλοσκοπής, Δήμου Γραβιάς, του Νομού Φωκίδας.

Ο ΓΕΝΙΚΟΣ ΓΡΑΜΜΑΤΕΑΣ  
ΠΕΡΙΦΕΡΕΙΑΣ ΣΤΕΡΕΑΣ ΕΛΛΑΔΑΣ

Έχοντας υπόψη:

1. Τις διατάξεις των άρθρων 24 παρ. 1 και 117 παρ. 3 του Συντάγματος.

2. Τις διατάξεις του ν. 2503/1997 «Διοίκηση, οργάνωση, στελέχωση της Περιφέρειας, ρύθμιση θεμάτων για την τοπική αυτοδιοίκηση και άλλες διατάξεις» (ΦΕΚ 107 Α΄).

3. Τις διατάξεις του ν. 998/1979 «Περί προστασίας των δασών και των δασικών εν γένει εκτάσεων της χώρας» (ΦΕΚ 289 Α΄) όπως τροποποιήθηκαν με τον ν. 3208/2003 (ΦΕΚ 303 Α΄) και συγκεκριμένα:

α) του άρθρου 41 παρ. 1

β) του άρθρου 38 παρ. 1

4. Τις διαταγές του Υπουργείου Αγροτικής Ανάπτυξης και τροφίμων:

α) 160417/1180/8.7.1980.

β) 182447/3049/24.9.1980.

5. Την υπ' αριθμ. 2594/31.5.2007 (Φ.Ε.Κ./Α7 957/14.6.2007) απόφαση του Γ.Γ.Π.Σ.Ε. που αναφέρεται στη παροχή εξουσιοδότησης του δικαιώματος υπογραφής «Με εντολή Γενικού Γραμματέα» στους προϊστάμενους των Δασικών Υπηρεσιών.

6. Την υπ' αριθμ. 3958/26.9.2007 πρόταση του Δασαρχείου Άμφισσας από την οποία προκύπτει ότι η έκταση που αναφέρεται στο θέμα είχε κατά το χρόνο καταστροφής της, που έγινε από πυρκαγιά την 11.7.2007, Δασικό χαρακτήρα κατά την έννοια του άρθρου 3 παρ. 2 του ν. 998/1979 όπως τροποποιήθηκε με το άρθρο 1 του ν. 3208/2003, καλυπτόμενη από έλατα, κέδρα, σπάρτα και πουρνάρια και ως εκ τούτου επιβάλλεται η κήρυξη της ως αναδασωτέας.

7. Την υπ' αριθμ. 1977/2.10.2007 αναφορά και σύμφωνη γνώμη της Δ/νσης Δασών Ν. Φωκίδας, αποφασίζουμε:

Κηρύσσουμε αναδασωτέα τη Δημόσια δασική έκταση, εμβαδού 1.220 τ.μ. στη θέση «Ράχη» περιφέρειας Δ.Δ. Καλοσκοπής, Δήμου Γραβιάς, του Νομού Φωκίδας, με σκοπό, αφ' ενός μεν τη διατήρηση του δασικού της χαρακτήρα, ώστε να αποκλειστεί η διάθεση της για άλλο προορισμό, αφ' ετέρου δε την επαναδημιουργία της δασικής βλάστησης με φυσική αναγέννηση.

Προσδιορίζεται από τα στοιχεία: Ε1: Α-Β-Θ-Ι-Κ-Α & Ε2: Γ-Δ-Ε-Ζ-Η-Γ όπως φαίνεται στο συνημμένο διάγραμμα το οποίο αποτελεί αναπόσπαστο μέρος της αποφάσεως αυτής και έχει όρια:

Ε1 (ε: 804 τ.μ.)

Ανατολικά: Με δημόσια δασική έκταση & πρόχειρο (τυφλό) δημοτικό δρόμο.

Δυτικά: Με πλάτυσμα επαρχιακού δρόμου.

Βόρεια: Με πρόχειρο (τυφλό) δημοτικό δρόμο.

Νότια: Με δημόσια δασική έκταση.

Ε2 (ε: 416 τ.μ.)

Ανατολικά: Με δημόσια δασική έκταση.

Δυτικά: Με δημόσια δασική έκταση.

Βόρεια: Με δημόσια δασική έκταση και δημοτικό δρόμο.

Νότια: Με πρόχειρο (τυφλό) δημοτικό δρόμο.

Η απόφαση αυτή ισχύει από της κοινοποιήσεώς της αρμοδίως και προ της δημοσιεύσεώς της στην Εφημερίδα της Κυβερνήσεως (άρθρο 37 ν. 3200/1955).

Επιτρέπεται υποβολή κατ' αυτής αίτησης ακύρωσης στο Σ.τ.Ε. μέσα σε προθεσμία εξήντα (60) ημερών, που αρχίζει από την επομένη της δημοσίευσής της (άρθρο 46 π.δ. 18/1989).

Από τις διατάξεις της απόφασης αυτής δεν προκαλείται δαπάνη σε βάρος του Κρατικού Προϋπολογισμού.

Η απόφαση αυτή να δημοσιευθεί στην Εφημερίδα της Κυβερνήσεως.

Λαμία, 10 Οκτωβρίου 2007

Με εντολή Γενικού Γραμματέα Περιφέρειας

Ο Δ/ντής Δασών Περιφέρειας

ΝΙΚΟΛΑΟΣ ΠΕΡΔΙΚΑΚΗΣ

