



# ΕΦΗΜΕΡΙΔΑ ΤΗΣ ΚΥΒΕΡΝΗΣΕΩΣ ΤΗΣ ΕΛΛΗΝΙΚΗΣ ΔΗΜΟΚΡΑΤΙΑΣ

29 Ιουνίου 2026

ΤΕΥΧΟΣ ΤΕΤΑΡΤΟ

Αρ. Φύλλου 532

## ΑΠΟΦΑΣΕΙΣ

Αριθμ. 237485

**Κήρυξη ως αναδασωτέας έκτασης συνολικού εμβαδού 1,291 στρεμμάτων στη θέση «Στενά Κρεμνά» περιοχής οικισμού Καρυάς, Δήμου Καμένων Βούρλων, Π.Ε. Φθιώτιδας.**

Ο ΓΕΝΙΚΟΣ ΓΡΑΜΜΑΤΕΑΣ ΔΑΣΩΝ  
ΤΟΥ ΥΠΟΥΡΓΕΙΟΥ ΠΕΡΙΒΑΛΛΟΝΤΟΣ ΚΑΙ ΕΝΕΡΓΕΙΑΣ

Έχοντας υπόψη:

1. Την παρ. 1 του άρθρου 24 και την παρ. 3 του άρθρου 117 του Συντάγματος.
2. Την παρ. 1 του άρθρου 38 και τις παρ. 1 και 3 του άρθρου 41 του ν. 998/1979 «Προστασία των δασών και των δασικών εν γένει εκτάσεων της Χώρας» (Α' 289).
3. Τον ν. 4727/2020 «Ψηφιακή Διακυβέρνηση (Ενσωμάτωση στην Ελληνική Νομοθεσία της Οδηγίας (ΕΕ) 2016/2102 και της Οδηγίας (ΕΕ) 2019/1024) - Ηλεκτρονικές Επικοινωνίες (Ενσωμάτωση στο Ελληνικό Δίκαιο της Οδηγίας (ΕΕ) 2018/1972) και άλλες διατάξεις» (Α' 184).
4. Την από 13.08.2021 Πράξη Νομοθετικού Περιεχομένου «Έκτακτα μέτρα για την αποτελεσματική προστασία και την ταχεία αποκατάσταση του φυσικού περιβάλλοντος, την άμεση στήριξη των πληγέντων από τις πυρκαγιές του Ιουλίου/Αυγούστου 2021 και συναφείς διατάξεις» (Α' 143), η οποία κυρώθηκε με το άρθρο 2 του ν. 4824/2021 (Α' 156).
5. Τα άρθρα 47 έως 55 του ν. 4915/2022 «Εθνικό Στρατηγικό Σχέδιο Καταπολέμησης της Διαφθοράς, διατάξεις για θέματα ανθρωπίνου δυναμικού και Οργανισμών Τοπικής Αυτοδιοίκησης, νομοθετικό πλαίσιο εκπαίδευσης των σπουδαστών/σπουδαστριών της Εθνικής Σχολής Δημόσιας Διοίκησης και Αυτοδιοίκησης για την ένταξη στον κλάδο Π.Ε. Επιτελικών Στελεχών, διατάξεις για την ολοκλήρωση της μεταφοράς των δασικών υπηρεσιών στο Υπουργείο Περιβάλλοντος και Ενέργειας, διατάξεις για την εφαρμογή του Εθνικού Σχεδίου Ανάκαμψης και Ανθεκτικότητας "Ελλάδα 2.0", Εθνική Σύμβαση Ομογενών και άλλες επείγουσες διατάξεις» (Α' 63).
6. Το π.δ. 6/2022 «Σύσταση και μετονομασία Γενικών Γραμματειών, σύσταση Ειδικής Γραμματείας, μεταφορά υπηρεσιών και αρμοδιοτήτων» (Α' 17).
7. Το π.δ. 132/2017 «Οργανισμός Υπουργείου Περιβάλλοντος και Ενέργειας (Υ.Π.ΕΝ.)» (Α' 160), όπως τροποποιήθηκε με το π.δ. 29/2022 «Τροποποίηση του π.δ. 132/2017 "Οργανισμός Υπουργείου Περιβάλλοντος και Ενέργειας (Υ.Π.ΕΝ.)" (Α' 160)» (Α' 77).
8. Την υπό στοιχεία οικ. ΥΠΕΝ/ΥΠΡΓ/79859/5910/25.07.2023 κοινή απόφαση του Πρωθυπουργού και του Υπουργού Περιβάλλοντος και Ενέργειας «Διορισμός Γενικού Γραμματέα Δασών του Υπουργείου Περιβάλλοντος και Ενέργειας» (Υ.Ο.Δ.Δ. 745).
9. Την υπό στοιχεία ΥΠΕΝ/ΔΔΥ/48478/3594/16.05.2022 κοινή υπουργική απόφαση «Καθορισμός των διοικητικών λεπτομερειών μεταφοράς των δασικών υπηρεσιών του αντίστοιχου προσωπικού και λοιπών θεμάτων της παρ. 5 του άρθρου τρίτου της από 13.8.2021 Πράξης Νομοθετικού Περιεχομένου (Α' 143), η οποία κυρώθηκε με το άρθρο 2 του ν. 4824/2021 (Α' 156)» (Β' 2415).
10. Την υπό στοιχεία ΥΠΕΝ/ΔΔΥ/62511/4542/17.6.2022 απόφαση του Υπουργού Περιβάλλοντος και Ενέργειας «Διαπιστωτική πράξη κατάταξης και τοποθέτησης του προσωπικού των Περιφερειακών Δασικών Υπηρεσιών του Υπουργείου Περιβάλλοντος και Ενέργειας» (Β' 3145).



11. Την υπό στοιχεία ΥΠΕΝ/ΔΝΕΠ/83988/2740/25.8.2022 κοινή απόφαση του Υπουργού και του Υφυπουργού Περιβάλλοντος και Ενέργειας και του Γενικού Γραμματέα Δασών του Υπουργείου Περιβάλλοντος και Ενέργειας «Εξουσιοδότηση υπογραφής “Με εντολή Υπουργού” του Υπουργού Περιβάλλοντος και Ενέργειας, “Με εντολή Υφυπουργού” του Υφυπουργού Περιβάλλοντος και Ενέργειας και “Με εντολή Γενικού Γραμματέα Δασών” του Γενικού Γραμματέα Δασών του Υπουργείου Περιβάλλοντος και Ενέργειας, κατά λόγο αρμοδιότητας, στον Προϊστάμενο της Γενικής Διεύθυνσης Δασών και Δασικού Περιβάλλοντος της Γενικής Γραμματείας Δασών του ΥΠΕΝ, στους Προϊσταμένους των Επιθεωρήσεων Εφαρμογής Δασικής Πολιτικής και στους Προϊσταμένους των Διευθύνσεων, Δασαρχείων και Τμημάτων που υπάγονται σε αυτές» (Β' 4528).

12. Τις υπ' αρ. 160417/1180/08.07.1980 και 182447/3049/24.09.1980 εγκύκλιες διαταγές του Υπουργείου Γεωργίας σχετικά με την κήρυξη εκτάσεων ως αναδασωτέων.

13. Την υπ' αρ. 216801/08.06.2026 εισήγηση του Δασαρχείου Αταλάντης από την οποία προκύπτει ότι η βλάστηση της έκτασης που αναφέρεται στο θέμα καταστράφηκε από πυρκαγιά στις 11.03.2026 και πριν το χρόνο καταστροφής της είχε δασική μορφή κατά την έννοια της παρ. 1 του άρθρου 3 του ν. 998/1979, καλυπτόμενη από θαμνώδη δασική βλάστηση αείφυλλων πλατύφυλλων και ως εκ τούτου επιβάλλεται η κήρυξη της ως αναδασωτέας, αποφασίζουμε:

Κηρύσσουμε ως αναδασωτέα έκταση δασικού χαρακτήρα της παρ. 1 του άρθρου 3 του ν. 998/1979, συνολικού εμβαδού 1,291 στρεμμάτων στη θέση «Στενά Γκρεμνά» περιοχής οικισμού Καρυάς, Δήμου Καμένων Βούρλων, Π.Ε. Φθιώτιδας, της οποίας η βλάστηση καταστράφηκε από πυρκαγιά στις 11.03.2026, όπως απεικονίζεται στο συνημμένο από 05.06.2026 τοπογραφικό διάγραμμα, κλίμακας 1:2000, το οποίο αποτελεί αναπόσπαστο μέρος της παρούσας και προσδιορίζεται επακριβώς από τις αντίστοιχες συντεταγμένες σε ΕΓΣΑ '87.

Ειδικότερα η συνολική έκταση εμβαδού 1,291 στρεμμάτων αποτελείται από το τμήμα Ε1 εμβαδού 0,544 στρεμμάτων με στοιχεία περιμέτρου «1, 2, 3, 4, 5, 1» και το τμήμα Ε2 εμβαδού 0,747 στρεμμάτων με στοιχεία περιμέτρου «6, 7, 8, 9, 6» και συνορεύει:

Τμήμα Ε1:

Ανατολικά: Με έκταση δασικού χαρακτήρα σήμερα.

Δυτικά: Με έκταση μη δασικού χαρακτήρα σήμερα.

Βόρεια: Με έκταση δασικού χαρακτήρα σήμερα.

Νότια: Με έκταση δασικού χαρακτήρα σήμερα.

Τμήμα Ε2:

Ανατολικά: Με έκταση δασικού χαρακτήρα σήμερα.

Δυτικά: Με έκταση μη δασικού χαρακτήρα σήμερα.

Βόρεια: Με έκταση δασικού χαρακτήρα σήμερα.

Νότια: Με έκταση δασικού χαρακτήρα σήμερα.

Σκοποί της κήρυξης της ανωτέρω έκτασης ως αναδασωτέας είναι η διατήρηση του δασικού χαρακτήρα αυτής, ο αποκλεισμός διάθεσής της για άλλη χρήση και η αποκατάσταση της δασικής βλάστησης. Η αποκατάσταση της βλάστησης θα γίνει με φυσική αναγέννηση ή με πρόγραμμα τεχνητής αναγέννησης.

Από τις διατάξεις της απόφασης αυτής δεν προκαλείται δαπάνη σε βάρος του κρατικού προϋπολογισμού.

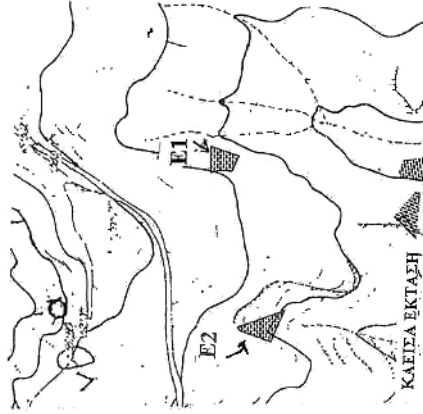
Η ισχύς της παρούσας αρχίζει από τη δημοσίευσή της στην Εφημερίδα της Κυβερνήσεως.



**ΤΟΠΟΓΡΑΦΙΚΟ ΔΙΑΓΡΑΜΜΑ**

«Αναδοσάσεως δημόσιας έκτασης δασικού χαρακτήρα, συνολικού εμβαδού Ε1 & Ε2 :1.291 στρεμ., με στοιχεία Ε1 (1,2,...,5,1) εμβαδού :0,544 στρεμ.και Ε2 (6,7,...,9,6) εμβαδού :0,747 στρεμ., στη θέση « Στενά Γκρεμνά », περιοχής Οικισμού Καρούς , Δήμου Καμένων Βούρλων, που κέρηκε στις 11-03-2026.»

ΑΠΟΣΤΑΣΜΑ ΕΥΛΑΟΥ ΧΑΡΤΗ Γ.Υ.Σ 5375 / 8  
ΚΛΙΣΜΑΚΑ 1:5.000

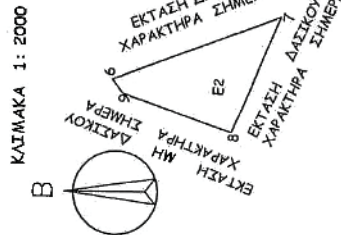


**ΕΘΝΙΚΟ ΤΥΠΟΓΡΑΦΕΙΟ**  
Για τεχνικούς λόγους στο σχεδιάγραμμα, από το ηλεκτρονικό αρχείο, έγινε σμίκρυνση κατά ποσοστό **66%**




ΣΗΜΕΙΟ	X	Y
6	X=395548.0000	Y=4284594.0000
7	X=395567.0000	Y=4284545.0000
8	X=395533.0000	Y=4284559.0000
9	X=395544.0000	Y=4284591.0000

ΣΗΜΕΙΟ	X	Y
1-2		26,79
2-3		30,98
3-4		17,42
4-5		12,11
5-1		9,96



ΣΗΜΕΙΟ	X	Y
1	X=395710.8731	Y=4284621.8355
2	X=395737.6695	Y=4284621.8355
3	X=395727.7102	Y=4284592.5000
4	X=395711.9872	Y=4284600.0000
5	X=395712.9237	Y=4284612.0814



Αρ Πρωτ : 237485 / 2026  
Με εντολή Γενικού Γραμματέα Δασών

Η προϊσταμένη  
Επιθεώρησης, Εφαρμογής Δασικής Πολιτικής  
Θεσσαλίας - Στερεάς Ελλάδας  
ΖΩΗ ΨΙΚΑ  
19/06/2026 16:07  
ΖΩΗ ΨΙΚΑ  
ΔΑΣΟΛΟΓΟΣ

Αταλάνη 05 -06-2026

Η ΣΥΝΤΑΚΤΡΙΑ

ΣΟΧΑΝΤΑΡΗ ΒΑΣΙΛΙΚΗ  
ΔΑΣΟΛΟΓΟΣ



Η απόφαση αυτή να δημοσιευθεί στην Εφημερίδα της Κυβερνήσεως.

Λαμία, 18 Ιουνίου 2026

Με εντολή Γενικού Γραμματέα Δασών  
Η Προϊσταμένη της Επιθεώρησης Εφαρμογής  
Δασικής Πολιτικής Θεσσαλίας – Στερεάς Ελλάδας  
ΖΩΗ ΦΤΙΚΑ

