Signature Not Verified
Digitally signed by Theodoros Moumouris
Date: 2007.11.06 10:27:06 EET
Reason: Signed PDF (embedded)
Location: Athens, Ethniko Typografio

ΕΦΗΜΕΡΙΣ ΤΗΣ ΚΥΒΕΡΝΗΣΕΩΣ

ΤΗΣ ΕΛΛΗΝΙΚΗΣ ΔΗΜΟΚΡΑΤΙΑΣ

ΤΕΥΧΟΣ ΤΕΤΑΡΤΟ **Αρ. Φύλλου 531**

24 Οκτωβρίου 2007

ΠΕΡΙΕΧΟΜΕΝΑ

ΑΠΟΦΑΣΕΙΣ

Κήρυξη ως αναδασωτέας έκτασης εμβαδού 17.854 στρεμμάτων στη θέση «Φλάμπουρο Φτέρη κ.λπ.», περιφέρειας Δ.Δ. Φωτεινών Δήμου Πέτρας Νομού Πιερίας (πυρκαγιά 24.7.2007)..... 1

Επικύρωση οριογραμμών υδατορέματος το οποίο διέρχεται δια της Κ.Μ. 665 Γαιών Καρδάμαινας του Δ.Δ. Καρδάμαινας του Δήμου Ηρακλείδων Νήσου Κω..... 2

ΑΠΟΦΑΣΕΙΣ

Αριθμ. 6389 (1)

Κήρυξη ως αναδασωτέας έκτασης εμβαδού 17.854 στρεμμάτων στη θέση «Φλάμπουρο Φτέρη κ.λπ.», περιφέρειας Δ.Δ. Φωτεινών Δήμου Πέτρας Νομού Πιερίας (πυρκαγιά 24.7.2007).

Ο ΓΕΝΙΚΟΣ ΓΡΑΜΜΑΤΕΑΣ
ΠΕΡΙΦΕΡΕΙΑΣ ΚΕΝΤΡΙΚΗΣ ΜΑΚΕΔΟΝΙΑΣ

Έχοντας υπόψη:

1. Τις διατάξεις του άρθρου 6, του ν. 3200/1955 περί διοικητικής αποκέντρωσης όπως τροποποιήθηκε και συμπληρώθηκε μεταγενέστερα με το ν.δ. 532/1970.

2. Τις διατάξεις των άρθρων 24, παρ. 1 και του άρθρου 117 παρ. 3 του Συντάγματος.

3. Τις διατάξεις των άρθρων 37, 38 και 41 του ν.998/1979 (ΦΕΚ 289/τ.Α΄/29.12.1979) «περί προστασίας των δασών κ.λπ.».

4. Τις διατάξεις του άρθρου 12 παρ. 2 του ν.2040/1992 που αντικαταστάθηκε με την παρ. 15 του άρθρου 1 του ν.3208/2003.

5. Τις διατάξεις του ν. 2240/1994 «συμπλήρωση διατάξεων για τη Νομική Αυτοδιοίκηση αρ. 6 παρ. 7.

6. Τις υπ' αριθμ. 160417/1180/8.8.1980 και 1824447/3049/24.9.1980 εγκύκλιες διαταγές και αποφάσεις του Υπουργείου Γεωργίας, που αναφέρονται στο εν λόγω θέμα.

7. Τις διατάξεις του άρθρου 120, του ν. 1892/1990 (ΦΕΚ 101/τ.Α΄/29.12.1979).

8. Την υπ' αριθμ. 5631/11.8.2000 απόφαση του Γενικού Γραμματέα Περιφέρειας Κεντρικής Μακεδονίας.

9. Την με υπ' αριθμ. Δ.Υ/24.9.2007 πρόταση του Δασολόγου Αμπατζή Θεοδόσιου «περί κηρύξεως Αναδασωτέας» της αναφερομένης στο θέμα εκτάσεως, αποφασίζουμε:

Κηρύσσουμε ως αναδασωτέα με σκοπό την αναδάσωση για αποκατάσταση της βλάστησης την Δημόσια Δασική έκταση εμβαδού 17.854 στρεμμάτων που κάηκε από πυρκαγιά στις 24 Ιουλίου 2007 και βρίσκεται στη θέση «Φλάμπουρο - Φτέρη κ.λπ.» της περιφέρειας Δημοτικού Διαμερίσματος Φωτεινών Δήμου Πέτρας.

Προσδιορίζεται από τα στοιχεία του συνημμένου Αποσπάσματος του Δάσοπονικού Χάρτου με κλίμακα 1:25000, και έχει όρια:

ΑΝΑΤΟΛΙΚΑ: Δασικός δρόμος Αγιονέρι - Λωρίδα.

ΔΥΤΙΚΑ: Δημόσιο Δάσος Σκοτεινών (Ράχη Τούρλα-Βρίζες).

ΒΟΡΕΙΑ: Όρια Νομού Κοζάνης.

ΝΟΤΙΑ: Επαρχιακός δρόμος Σκοτεινών Φτέρης και Δασόδρομος Βρίζες-Καλύβια.

Όπως φαίνεται στο συνημμένο διάγραμμα που αποτελεί αναπόσπαστο μέρος της απόφασης αυτής.

Σκοπός της κήρυξης της ανωτέρω έκτασης ως αναδασωτέας είναι η διατήρηση του δασικού χαρακτήρα της, η αποκατάσταση της βλάστησης που θα γίνει με φυσική αναγέννηση και με τεχνητή αναδάσωση (βάσει προγράμματος αναδασώσεων της Δασικής Υπηρεσίας) και ο αποκλεισμός αυτής για άλλη χρήση.

Εξαιρούμε την αγροτική έκταση εμβαδού 8.203,00 τ.μ που βρίσκεται στη θέση «Σκλάβος» με συντεταγμένες χ=345733 ψ=4451247 για την οποία εκδόθηκε το υπ' αριθμ. 7566/2.12.1991 έγγραφο της υπηρεσίας μας στο οποίο φαίνεται ότι αυτή δεν διέπεται από τις διατάξεις της Δασικής Νομοθεσίας.

Η απόφαση αυτή να δημοσιευθεί στην Εφημερίδα της Κυβερνήσεως.

Κατερίνη, 5 Οκτωβρίου 2007

Με εντολή Γενικού Γραμματέα Περιφέρειας
Ο Προϊστάμενος Διεύθυνσης Δασών α.α.
ΓΕΩΡΓΙΟΣ ΑΔΑΜΙΔΗΣ

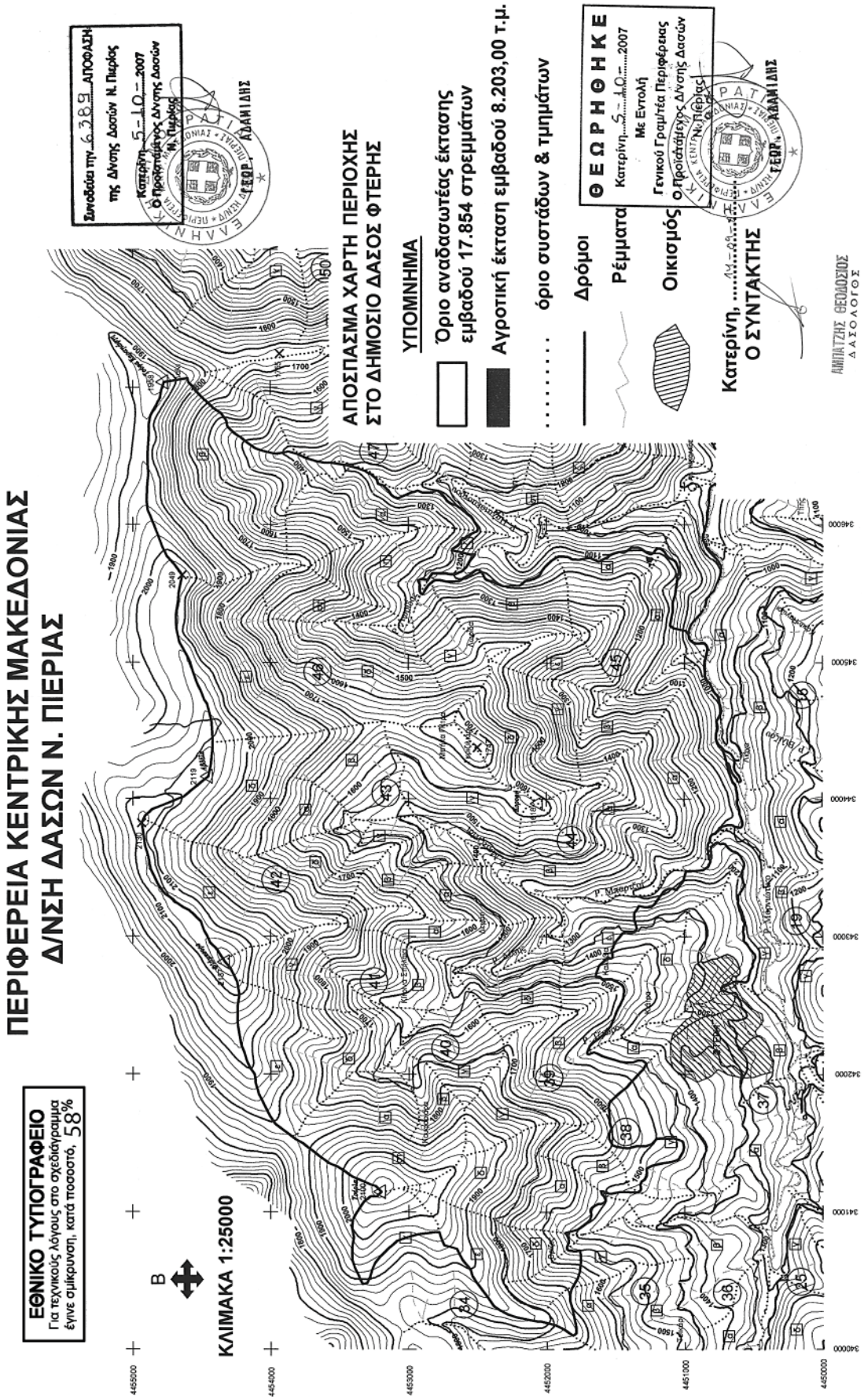
ΠΕΡΙΦΕΡΕΙΑ ΚΕΝΤΡΙΚΗΣ ΜΑΚΕΔΟΝΙΑΣ
Δ/ΝΣΗ ΔΑΣΩΝ Ν. ΠΙΕΡΙΑΣ
ΑΠΟΣΠΑΣΜΑ ΧΑΡΤΗ ΠΕΡΙΟΧΗΣ
ΣΤΟ ΔΗΜΟΣΙΟ ΔΑΣΟΣ ΦΤΕΡΗΣ
ΥΠΟΜΝΗΜΑ
Όριο αναδασωτέας έκτασης εμβαδού 17.854 στρεμμάτων
Αγροτική έκταση εμβαδού 8.203,00 τ.μ.
όριο συστάδων & τμημάτων
Δρόμοι
Ρέμματα
Οικισμός
ΘΕΩΡΗΘΗΚΕ
Κατερίνη, 5-10-2007
Με Εντολή
Γενικού Γραμ/τέα Περιφέρειας
Ο Προϊστάμενος Δ/νσης Δασών
Κατερίνη, 4-10-2007
Ο ΣΥΝΤΑΚΤΗΣ
ΑΜΠΑΤΖΗΣ ΘΕΟΔΟΣΙΟΣ
ΔΑΣΟΛΟΓΟΣ
Συνοδεύει την 6389 ΑΠΟΦΑΣΗ
της Δ/νσης Δασών Ν. Πιερίας
Κατερίνη 5-10-2007
Ο Προϊστάμενος Δ/νσης Δασών
Ν. Πιερίας
ΕΘΝΙΚΟ ΤΥΠΟΓΡΑΦΕΙΟ
Για τεχνικούς λόγους στο σχεδίαγραμμα έγινε σμίκρυνση, κατά ποσοστό, 58%
ΚΛΙΜΑΚΑ 1:25000
B
4465000
4454000
4453000
4452000
4451000
4450000
340000
341000
342000
343000
344000
345000
346000

Αριθμ. 1498 (2)

Επικύρωση οριογραμμών υδατορέματος το οποίο διέρχεται δια της Κ.Μ. 665 Γαιών Καρδάμαινας του Δ.Δ. Καρδάμαινας του Δήμου Ηρακλείδων Νήσου Κω.

Ο ΓΕΝΙΚΟΣ ΓΡΑΜΜΑΤΕΑΣ
ΠΕΡΙΦΕΡΕΙΑΣ ΝΟΤΙΟΥ ΑΙΓΑΙΟΥ

Εχοντας υπόψη:

1. Το άρθρο 5 του ν. 3010 (ΦΕΚ 91/Α/25.4.2002), περί «Εναρμόνισης του ν. 1650/1986 με τις οδηγίες 97/11 Ε.Ε. και 98/61 Ε.Ε., διαδικασία οριοθέτησης και ρυθμίσεις θεμάτων για τα υδατορέματα και άλλες διατάξεις.» όπως ισχύει σήμερα.

2. Το ΑΡΘΡΟΝ-6 της αποφ-304/1989 ΦΕΚ-59/Δ/3.2.1989) Κτιριοδομικός κανονισμός, «Δόμηση κοντά σε ρέματα».

3. Το ν. 3200/1955, άρθρο 8, περί «διοικητικής αποκεντρώσεως».

4. Το ν. 2503/1997 (ΦΕΚ 107Α΄/30.5.1997) περί «Διοίκησης, Οργάνωσης, στελέχωσης της Περιφέρειας, ρύθμιση θεμάτων για την Τοπική Αυτοδιοίκηση και άλλων διατάξεων».

5. Το π.δ. 10 (ΦΕΚ 10Α/20.1.2000) «περί Ιδρύσεως Τμήματος Περιβάλλοντος και Χωροταξίας Δωδεκανήσου στη Περιφέρεια Νοτίου Αιγαίου».

6. Το ν. 2508/1997 (ΦΕΚ 124 Α΄/13.6.1997) περί «βιώσιμης οικιστικής ανάπτυξης των πόλεων και οικισμών της χώρας και άλλων διατάξεων».

7. Το ν. 2690/1999 (ΦΕΚ 45 Α΄/9.3.1999) περί «Κύρωσης του κώδικα διοικητικής διαδικασίας και άλλων διατάξεων».

Την με υπ' αριθμ. 2011/19.4.2007 της Δ/νσης Τεχνικών Υπηρεσιών της Ν. Αυτοδιοίκησης Δωδ/σου με την οποία ελέγχθηκαν και θεωρήθηκαν τα τοπογραφικά διαγράμματα.

9. Το με υπ' αριθμ. 7917/18.5.2007 έγγραφο της Δ/νσης Δημοσίων Έργων Περιφέρειας Νοτίου Αιγαίου για έγκριση και επικύρωση της μελέτης.

10. Την με υπ' αριθμ. 740/1.8.2007 Πράξη του Τμήματος ΠΕ.ΧΩ. Δωδεκανήσου της Περιφέρειας Νοτίου Αιγαίου

11. Το γεγονός ότι με την απόφαση αυτή δεν προκαλείται δαπάνη σε βάρος του προϋπολογισμού του Δημοσίου και του Δήμου Ηρακλείδων.

Επειδή μετά την θετική γνωμοδότηση και την θεώρηση των τοπογραφικών διαγραμμάτων από τις Τεχνικές Υπηρεσίες της Νομαρχιακής Αυτοδιοίκησης Δωδεκανήσου, ως προς την ορθότητα τους, η Δ/νση Έργων της Περιφέρειας Νοτίου Αιγαίου μετά από έλεγχο ενέκρινε την τεχνική έκθεση με την υδραυλική μελέτη, όπως διορθώθηκε με τις υποδείξεις της, και το Τμήμα ΠΕ.ΧΩ. ενέκρινε την τεχνική έκθεση με τα περιβαλλοντικά στοιχεία που αφορούν στο φυσικό και ανθρωπογενές περιβάλλον,

Επειδή δεν προβλέπονται έργα σε όλο το μήκος του ρέματος και οι υπάρχουσες ή και οι προβλεπόμενες χρήσεις δεν θα επηρεάσουν περισσότερο την λειτουργία του και επειδή από την προτεινόμενη οριοθέτηση προστατεύεται επαρκώς το ρέμα, ως στοιχείο του φυσικού και ανθρωπογενούς περιβάλλοντος, αποφασίζουμε:

ΕΠΙΚΥΡΩΝΟΥΜΕ τον καθορισμό των ορίων του τμήματος του ρέματος, ήτοι των πολυγωνικών γραμμών εκατέρωθεν της βαθιάς γραμμής του υδατορέματος το οποίο διέρχεται δια της ΚΜ 665 Γαιών Καρδάμαινας του Δ.Δ. Καρδάμαινας του Δήμου Ηρακλείδων Νήσου Κω, με ανοικτή διατομή, όπως φαίνεται με συνεχή και εστιγμένη μπλε γραμμή στο σχετικό προτρότυπο διάγραμμα σε κλίμακα 1:500, που θεωρήθηκε από τον προϊστάμενο του Τμήματος ΠΕ.ΧΩ. Δωδεκανήσου με την 740/2007 πράξη του και που αντίτυπο του σε φωτοσμίκρυνση δημοσιεύεται με την παρούσα απόφαση.

Ο καθορισμός των ορίων γίνεται για το τμήμα του χειμάρρου εντός της Κ.Μ. 665 Γαιών Καρδάμαινας που έχει μήκος 108,70μ. με αρχή το σημείο Β (Χ = 777.845,054 και Ψ = 4072.732,422) και τέλος τα σημεία 1(Χ= 777.875,270 Ψ = 4.072.633,497) και θ (Χ=777.878,623 Ψ= 4.072.636,231) (Σύστημα αναφοράς ΕΓΣΑ '87) και

Η ισχύς της παρούσας αρχίζει από την δημοσίευση της στην Εφημερίδα της Κυβέρνησης.

Η απόφαση αυτή να δημοσιευθεί στην Εφημερίδα της Κυβερνήσεως.

Ρόδος, 28 Σεπτεμβρίου 2007

Με εντολή Γενικού Γραμματέα Περιφέρειας
Ο Προϊστάμενος

ΝΙΚΟΛΑΟΣ ΦΑΡΜΑΚΙΔΗΣ

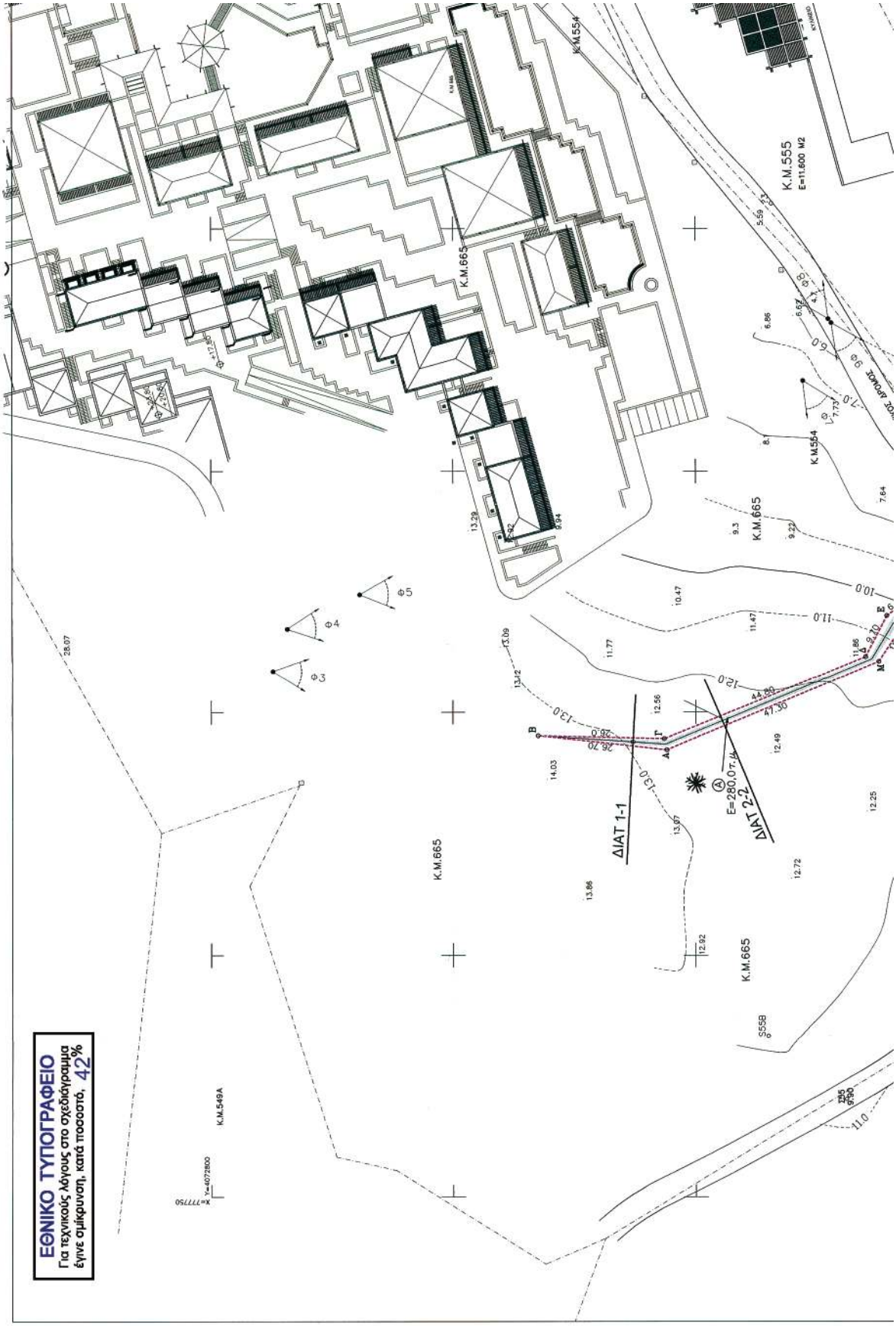
ΕΘΝΙΚΟ ΤΥΠΟΓΡΑΦΕΙΟ
Για τεχνικούς λόγους στο σχεδιάγραμμα
έγινε σμίκρυνση, κατά ποσοστό, 42%
ΔΙΑΤ 1-1
ΔΙΑΤ 2-2
Κ.Μ.665
Κ.Μ.554
Κ.Μ.555
Ε=11.600 Μ2
Κ.Μ.549Α
Ε=280,0τ.μ.
Φ3
Φ4
Φ5

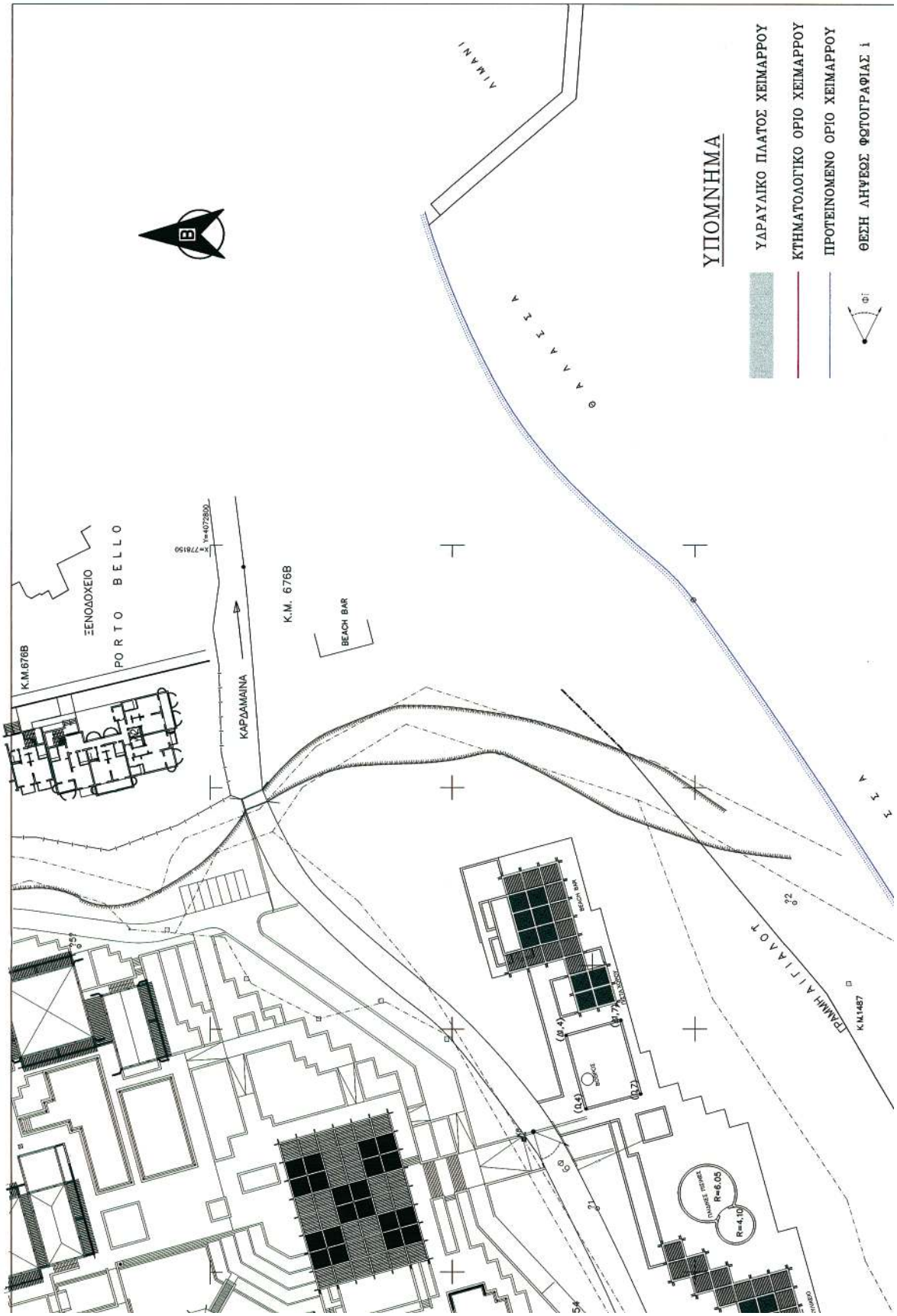
ΥΠΟΜΝΗΜΑ
ΥΔΡΑΥΛΙΚΟ ΠΛΑΤΟΣ ΧΕΙΜΑΡΡΟΥ
ΚΤΗΜΑΤΟΛΟΓΙΚΟ ΟΡΙΟ ΧΕΙΜΑΡΡΟΥ
ΠΡΟΤΕΙΝΟΜΕΝΟ ΟΡΙΟ ΧΕΙΜΑΡΡΟΥ
ΘΕΣΗ ΛΗΨΕΩΣ ΦΩΤΟΓΡΑΦΙΑΣ 1
Φ1
Β
ΑΙΜΑΝΙ
Θ Α Λ Α Σ Σ Α
Σ Ε Α
ΤΡΑΜΜΗ ΑΙΓΙΑΛΟΥ
Κ.Μ.1487
ΚΑΡΔΑΜΑΙΝΑ
Κ.Μ. 676Β
BEACH BAR
Κ.Μ.676Β
ΞΕΝΟΔΟΧΕΙΟ
PORTO BELLO
Y=4072800
X=778150
R=6.05
R=4.10

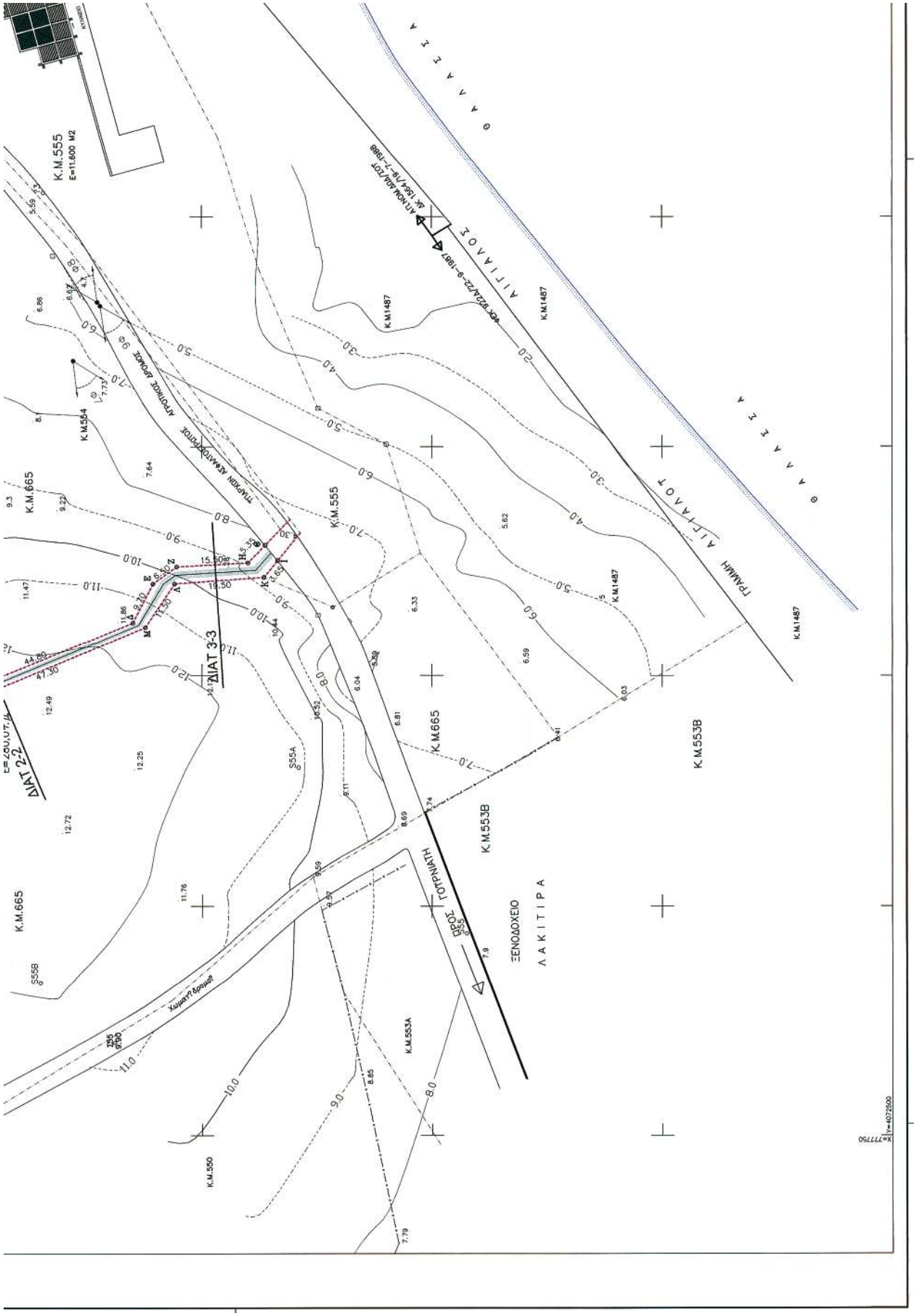
Θ Α Λ Α Σ Σ Α
ΑΙΓΙΑΛΟΣ
ΦΡΑΓΜΗ ΑΙΓΙΑΛΟΥ
ΑΠΟΤΙΜΟΣ ΔΡΟΜΟΣ
ΠΤΩΧΩΝ ΑΣΑΜΠΟΥΡΙΟΥ
ΔΙΑΤ 2-2
ΔΙΑΤ 3-3
ΒΡΟΣ ΓΟΤΡΝΙΑΤΗ
ΞΕΝΟΔΟΧΕΙΟ
Λ Α Κ Ι Τ Ι Ρ Α
Κ.Μ.555
Κ.Μ.665
Κ.Μ.553Β
Κ.Μ.553Α
Κ.Μ.550
Κ.Μ.1487
Κ.Μ.554
S55A
S55B

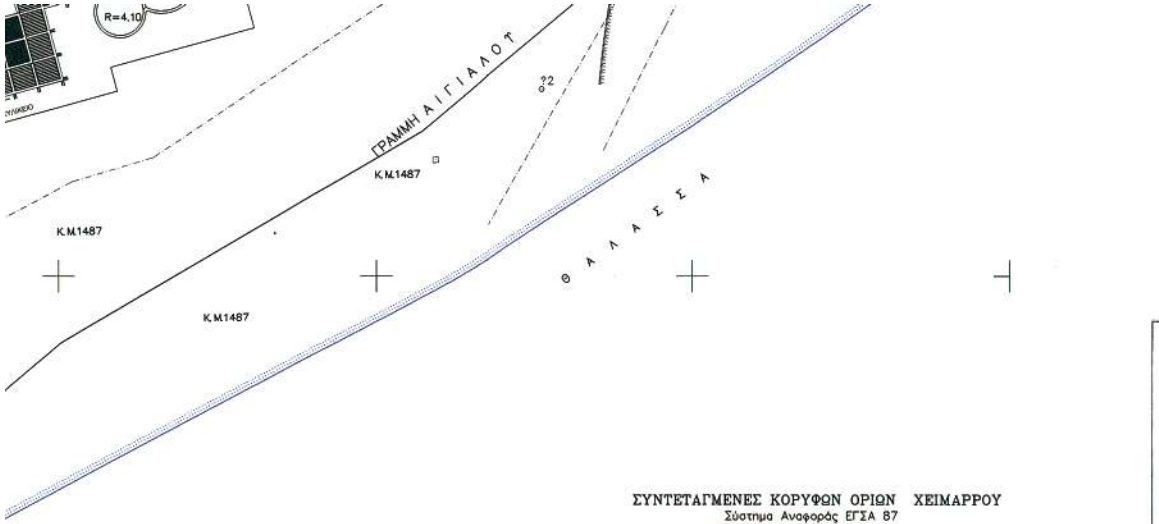

ΣΥΝΤΕΤΑΓΜΕΝΕΣ ΚΟΡΥΦΩΝ ΟΡΙΩΝ ΧΕΙΜΑΡΡΟΥ
Σύστημα Αναφοράς ΕΓΣΑ 87

ΠΙΝΑΚΑΣ ΣΥΝΤΕΤΑΓΜΕΝΩΝ		
ΚΟΡΥΦΕΣ	Χ	Υ
Α	777842.156	4072705.907
Β	777845.054	4072732.422
Γ	777844.435	4072706.449
Δ	777861.582	4072665.044
Ε	777870.186	4072660.652
Ζ	777873.924	4072655.476
Η	777874.771	4072639.941
Θ	777878.623	4072636.231
Ι	777875.270	4072633.497
Κ	777871.609	4072636.475
Λ	777870.208	4072655.927
Μ	777860.607	4072662.337

ΥΔΡΑΥΛΙΚΟ ΠΛΑΤΟΣ ΧΕΙΜΑΡΡΟΥ

ΚΤΗΜΑΤΟΛΟΓΙΚΟ ΟΡΙΟ ΧΕΙΜΑΡΡΟΥ

ΠΡΟΤΕΙΝΟΜΕΝΟ ΟΡΙΟ ΧΕΙΜΑΡΡΟΥ

Φί ΘΕΣΗ ΛΗΨΕΩΣ ΦΩΤΟΓΡΑΦΙΑΣ i

ΓΕΩΡΓΙΟΣ Κ. ΔΙΑΚΟΓΕΩΡΓΙΟΥ
ΠΟΛΙΤΙΚΟΣ ΜΗΧΑΝΙΚΟΣ Ε.Μ.Π.
ΟΔΟΣ : 28ης Οκτωβρίου, αρ. 4 – ΡΟΔΟΣ, ΤΚ 85100, τηλ. 2241030858, FAX 2241078050

ΕΡΓΟΔΟΤΗΣ :
ΑΝΑΠΤΥΞΗ ΑΙΓΑΙΟΥ ΑΕ

ΜΕΛΕΤΗ ΚΑΘΟΡΙΣΜΟΥ ΟΡΙΩΝ ΧΕΙΜΑΡΡΟΥ ΕΝΤΟΣ ΤΗΣ ΜΕΡΙΔΑΣ 665 ΓΑΙΩΝ ΚΑΡΔΑΜΑΙΝΑΣ ΚΩ

ΤΙΤΛΟΣ ΣΧΕΔΙΟΥ :
Οριζοντιογραφία χειμάρρου
Προτεινόμενα όρια χειμάρρου

ΑΡ. ΣΧΕΔΙΟΥ: Υ172.5

ΟΝΟΜΑ ΑΡΧΕΙΟΥ / ΗΜΕΡΟΜ. ΕΓΓΡΑΦΗΣ	Υ172-05-Προτεινόμενα Ορια -03.dwg 22.12.2006	ΚΛΙΜΙΑΚΑ 1:500
ΣΥΝΤΑΧΘΗΚΕ ΑΠΟ :	Γεώργιο Διακογεωργίου	
ΜΕΛΕΤΗΘΗΚΕ ΑΠΟ :	Γεώρ. Διακογεωργίου	ΗΜΕΡΟΜΗΝΙΑ : 21-12-2006

ΘΕΩΡΗΣΗ ΥΠΗΡΕΣΙΑΣ

ΕΛΕΥΘΕΥΡΗΘΗ
ΑΡ. ΠΡΑΞΗΣ 748/1.08.07
Ο ΠΡΟΙΣΤΑΜΕΝΟΣ
Ν. ΦΑΓΜΑΚΙΔΗΣ

ΔΙΕΥΘΥΝΣΗ ΤΕΧΝΙΚΩΝ ΥΠΗΡΕΣΙΩΝ
ΤΜΗΜΑ ΜΕΛΕΤΩΝ & ΤΕΧΝΙΚΩΝ ΕΡΓΩΝ
ΕΛ. ΓΧΘΗΚΕ
Ρόδος 19-4-07 Ρόδος .....
Ο Μηχανικός Ελέγχου Ο Προϊστάμενος Τμ. Μ.Τ.
ΖΑΝΝΕΤΑΚΗΣ ΚΩΝ/ΝΟΣ
Πολιτικός Μηχανικός Τ.Ε.

ΕΛΕΓΧΘΗΚΕ
Ερμούπολη 17-5-2007
Σύμφωνα με Υδραυλικά μελέτη
ΜΠΟΥΧΑΠΕΡ ΙΙΚΕΝΤΙΑ
Πολιτικός Μηχανικός

ΘΕΩΡΗΘΗΚΕ 18/5/07
Ερμούπολη .....
Ο ΠΡΟΪΣΤΑΜΕΝΟΣ ΤΗΣ Δ/ΝΣΗΣ ΔΗΜΟΣΙΩΝ ΕΡΓΩΝ
Δημ. Ι. Δρομαΐτας
Πολιτικός μηχανικός

ΡΟΔΟΣ, ΔΕΚΕΜΒΡΙΟΣ 2006

ΕΘΝΙΚΟ ΤΥΠΟΓΡΑΦΕΙΟ

ΕΦΗΜΕΡΙΣ ΤΗΣ ΚΥΒΕΡΝΗΣΕΩΣ

ΠΕΡΙΦΕΡΕΙΑΚΑ ΓΡΑΦΕΙΑ ΠΩΛΗΣΗΣ Φ.Ε.Κ.

ΘΕΣΣΑΛΟΝΙΚΗ - Βασ. Όλγας 227	**23104 23956**	**ΛΑΡΙΣΑ** - Διοικητήριο	**2410 597449**
ΠΕΙΡΑΙΑΣ - Ευριπίδου 63	**210 4135228**	**ΚΕΡΚΥΡΑ** - Σαμαρά 13	**26610 89122**
ΠΑΤΡΑ - Κορίνθου 327	**2610 638109**	**ΗΡΑΚΛΕΙΟ** - Πεδιάδος 2	**2810 300781**
ΙΩΑΝΝΙΝΑ - Διοικητήριο	**26510 87215**	**ΜΥΤΙΛΗΝΗ** - Πλ. Κωνσταντινουπόλεως 1	**22510 46654**
ΚΟΜΟΤΗΝΗ - Δημοκρατίας 1	**25310 22858**		

ΤΙΜΗ ΠΩΛΗΣΗΣ ΦΥΛΛΩΝ ΤΗΣ ΕΦΗΜΕΡΙΔΟΣ ΤΗΣ ΚΥΒΕΡΝΗΣΕΩΣ

Σε έντυπη μορφή

- Για τα Φ.Ε.Κ. από 1 μέχρι 16 σελίδες σε 1 €, προσαυξανόμενη κατά 0,20 € για κάθε επιπλέον οκτασέλιδο ή μέρος αυτού.
- Για τα φωτοαντίγραφα Φ.Ε.Κ. σε 0,15 € ανά σελίδα.

Σε μορφή DVD/CD

Τεύχος	Ετήσια έκδοση	Τριμηνιαία έκδοση	Μηνιαία έκδοση
Α΄	150 €	40 €	15 €
Β΄	300 €	80 €	30 €
Γ΄	50 €	-	-
Υ.Ο.Δ.Δ.	50 €	-	-
Δ΄	110 €	30 €	-

Τεύχος	Ετήσια έκδοση	Τριμηνιαία έκδοση	Μηνιαία έκδοση
Α.Α.Π.	110 €	30 €	-
Ε.Β.Ι.	100 €	-	-
Α.Ε.Δ.	5 €	-	-
Δ.Δ.Σ.	200 €	-	20 €
Α.Ε. - Ε.Π.Ε. και **Γ.Ε.ΜΗ.**	-	-	100 €

- Η τιμή πώλησης μεμονωμένων Φ.Ε.Κ. σε μορφή cd-rom από εκείνα που διατίθενται σε ψηφιακή μορφή και μέχρι 100 σελίδες, σε 5 € προσαυξανόμενη κατά 1 € ανά 50 σελίδες.
- Η τιμή πώλησης σε μορφή cd-rom/dvd, δημοσιευμάτων μιας εταιρείας στο τεύχος Α.Ε.-Ε.Π.Ε. και Γ.Ε.ΜΗ. σε 5 € ανά έτος.

ΠΑΡΑΓΓΕΛΙΑ ΚΑΙ ΑΠΟΣΤΟΛΗ Φ.Ε.Κ.: Τηλεφωνικά: 210 4071010 - fax: 210 4071010 - internet: http://www.et.gr

ΕΤΗΣΙΕΣ ΣΥΝΔΡΟΜΕΣ Φ.Ε.Κ.

Τεύχος	Έντυπη μορφή	Ψηφιακή Μορφή
Α΄	225 €	190 €
Β΄	320 €	225 €
Γ΄	65 €	Δωρεάν
Υ.Ο.Δ.Δ.	65 €	Δωρεάν
Δ΄	160 €	80 €
Α.Α.Π.	160 €	80 €
Ε.Β.Ι.	65 €	33 €

Τεύχος	Έντυπη μορφή	Ψηφιακή Μορφή
Α.Ε.Δ.	10 €	Δωρεάν
Α.Ε. - Ε.Π.Ε. και **Γ.Ε.ΜΗ.**	2.250 €	645 €
Δ.Δ.Σ.	225 €	95 €
Α.Σ.Ε.Π.	70€	Δωρεάν
Ο.Π.Κ.	-	Δωρεάν
Α΄+ Β΄+ Δ΄ + Α.Α.Π.	-	450 €

- Το τεύχος Α.Σ.Ε.Π. (έντυπη μορφή) θα αποστέλλεται σε συνδρομητές ταχυδρομικά, με την επιβάρυνση των 70 €, ποσό το οποίο αφορά τα ταχυδρομικά έξοδα.
- Για την παροχή πρόσβασης μέσω διαδικτύου σε Φ.Ε.Κ. προηγουμένων ετών και συγκεκριμένα στα τεύχη: **α)** Α, Β, Δ, Α.Α.Π., Ε.Β.Ι. και Δ.Δ.Σ., η τιμή προσαυξάνεται, πέραν του ποσού της ετήσιας συνδρομής του 2007, κατά 40 € ανά έτος και ανά τεύχος και **β)** για το τεύχος Α.Ε.-Ε.Π.Ε. & Γ.Ε.ΜΗ., κατά 60 € ανά έτος παλαιότητας.

* Η καταβολή γίνεται σε όλες τις Δημόσιες Οικονομικές Υπηρεσίες (Δ.Ο.Υ.). Το πρωτότυπο διπλότυπο (έγγραφο αριθμ. πρωτ. 9067/28.2.2005 2η Υπηρεσία Επιτρόπου Ελεγκτικού Συνεδρίου) με φροντίδα των ενδιαφερομένων, πρέπει να αποστέλλεται ή να κατατίθεται στο Εθνικό Τυπογραφείο (Καποδιστρίου 34, Τ.Κ. 104 32 Αθήνα).
* Σημειώνεται ότι φωτοαντίγραφα διπλοτύπων, ταχυδρομικές Επιταγές για την εξόφληση της συνδρομής, δεν γίνονται δεκτά και θα επιστρέφονται.
* Οι οργανισμοί τοπικής αυτοδιοίκησης, τα νομικά πρόσωπα δημοσίου δικαίου, τα μέλη της Ένωσης Ιδιοκτητών Ημερησίου Τύπου Αθηνών και Επαρχίας, οι τηλεοπτικοί και ραδιοφωνικοί σταθμοί, η Ε.Σ.Η.Ε.Α., τα τριτοβάθμια συνδικαλιστικά Όργανα και οι τριτοβάθμιες επαγγελματικές ενώσεις δικαιούνται έκπτωσης πενήντα τοις εκατό (50%) επί της ετήσιας συνδρομής (τρέχον έτος + παλαιότητα).
* Το ποσό υπέρ Τ.Α.Π.Ε.Τ. [5% επί του ποσού συνδρομής (τρέχον έτος + παλαιότητα)], καταβάλλεται ολόκληρο (Κ.Α.Ε. 3512) και υπολογίζεται πριν την έκπτωση.
* Στην Ταχυδρομική συνδρομή του τεύχους Α.Σ.Ε.Π. δεν γίνεται έκπτωση.

Πληροφορίες για δημοσιεύματα που καταχωρούνται στα Φ.Ε.Κ. στο τηλ.: 210 5279000.
Φωτοαντίγραφα παλαιών Φ.Ε.Κ.: Μάρνη 8 τηλ.: 210 8220885, 210 8222924, 210 5279050.
Οι πολίτες έχουν τη δυνατότητα ελεύθερης ανάγνωσης των δημοσιευμάτων που καταχωρούνται σε όλα τα τεύχη της Εφημερίδας της Κυβερνήσεως πλην εκείνων που καταχωρούνται στο τεύχος Α.Ε.-Ε.Π.Ε και Γ.Ε.ΜΗ., από την ιστοσελίδα του Εθνικού Τυπογραφείου (www.et.gr).

Οι υπηρεσίες εξυπηρέτησης πολιτών λειτουργούν καθημερινά από 08:00 μέχρι 13:00

04005312410070008

ΑΠΟ ΤΟ ΕΘΝΙΚΟ ΤΥΠΟΓΡΑΦΕΙΟ
ΚΑΠΟΔΙΣΤΡΙΟΥ 34 * ΑΘΗΝΑ 104 32 * ΤΗΛ. 210 52 79 000 * FAX 210 52 21 004
ΗΛΕΚΤΡΟΝΙΚΗ ΔΙΕΥΘΥΝΣΗ: http://www.et.gr – e-mail: webmaster.et@et.gr