Signature Not Verified
Digitally signed by Theodoros Moumouris
Date: 2007.11.06 10:31:33 EET
Reason: Signed PDF (embedded)
Location: Athens, Ethniko Typografio

ΕΦΗΜΕΡΙΣ ΤΗΣ ΚΥΒΕΡΝΗΣΕΩΣ

ΤΗΣ ΕΛΛΗΝΙΚΗΣ ΔΗΜΟΚΡΑΤΙΑΣ

ΤΕΥΧΟΣ ΤΕΤΑΡΤΟ **Αρ. Φύλλου 529**

23 Οκτωβρίου 2007

ΑΠΟΦΑΣΕΙΣ

Αριθμ. 17824

Καθορισμός ορίων αιγιαλού, παραλίας στη θέση «Ακρωτήρι», Νήσου Πάρου.

Ο ΓΕΝΙΚΟΣ ΓΡΑΜΜΑΤΕΑΣ ΠΕΡΙΦΕΡΕΙΑΣ ΝΟΤΙΟΥ ΑΙΓΑΙΟΥ

Έχοντας υπόψη

1. Τις διατάξεις του άρθρου 3, 4, 5 και 6 ν. 2971/2001 (ΦΕΚ 285/τ.Α/19.12.2001) « περί αιγιαλού και παραλίας».

2. Τις διατάξεις του άρθρου 1 του ν.δ. 439/1970 «περί συμπληρώσεως των διατάξεων περί αιγιαλού».

3. Τις διατάξεις του άρθρου 5 του ν. 3200/1955 «περί διοικητικής αποκέντρωσης», όπως αυτές τροποποιήθηκαν και ισχύουν σήμερα.

4. Τις διατάξεις του άρθρου 19 παραγρ. 5 ν. 2344/1995, του άρθρου 52 παρ. 6 ν. 2218/1994, του άρθρου 4 παρ. 7 του ν. 2240/1994, δυνάμει των οποίων αρμοδιότητες του Υπουργείου Οικονομικών που είχαν μεταβιβασθεί στους Νομάρχες, ανήκουν στον Περιφερειακό Δ/ντή, σε συνδυασμό με αυτές του άρθρου 14 παρ. 2 του ν. 2399/1996 με τις οποίες προβλέπεται η κατάργηση των θέσεων των Περ/κών Δ/ντών, οι αρμοδιότητες πλέον του οποίου περιήλθαν στο Γενικό Γραμματέα της Περιφέρειας και ασκούνται από τον αναπληρωτή Περ/κό Δ/ντή.

5. Τις διατάξεις του τετάρτου εδαφίου της παρ. 2 του άρθρου 1 και της παρ. 6 του ιδίου άρθρου του ν. 2503/1997 «Διοίκηση, οργάνωση, στελέχωση της Περιφέρειας, ρύθμιση θεμάτων για την Τοπική Αυτοδιοίκηση και άλλες διατάξεις» (ΦΕΚ 107/Α), σύμφωνα με τις οποίες οι Περιφερειακές Υπηρεσίες του Υπουργείου Οικονομικών, που συγκροτούσαν την Περιφερειακή Διοίκηση του Νομού ή της Νομαρχίας, δεν υπήχθησαν στην ενιαία οργανική μονάδα της Περιφέρειας, ούτε καταργήθηκαν αλλά αποτελούν από 1.9.1997, Υπηρεσίες του Υπουργείου Οικονομικών.

6. Το υπ' αριθμ. 28979/31.7.1997 έγγραφο της Δ/νσης Διοίκησης του Υπουργείου Εσωτερικών, Δημ. Διοίκησης και Αποκέντρωσης, σύμφωνα με το οποίο οι αρμοδιότητες του Γενικού Γραμματέα της Περιφέρειας σε θέματα Υπηρεσιών του Υπουργείου Οικονομικών, μεταφέρονται από 1.9.1997 στον Υπουργό Οικονομικών.

7. Τον ν. 3220/2004, «Μέτρα αναπτυξιακής και κοινωνικής πολιτικής - αντικειμενοποίηση του φορολογικού ελέγχου κ.α. διατάξεις (ΦΕΚ 15/Α/28.1.2004.

8. Την υπ' αριθμ. 1030067/296/Α006/7.4.2004, εγκύκλιο, της Δ/νσης Οργάνωσης του Υπουργείου Οικονομίας και Οικονομικών.

9. Την από 7.6.2006 έκθεση της επιτροπής καθορισμού των ορίων αιγιαλού, παραλίας, στην περιοχή «Ακρωτήρι», νήσου Πάρου και το από Φεβρουάριο του 2005 κτηματολογικό, υψομετρικό, τοπογραφικό διάγραμμα, εξαρτημένο από το κρατικό δίκτυο (ΗΑΤΤ), κλίμακας 1:500, το οποίο συντάχθηκε από τον Ηλία Οικονομόπουλο, τοπογράφο μηχανικό σε μία πινακίδα, ελέγχθηκε για την ακρίβεια της αποτύπωσης στις 7.6.2006 από τον Θεόδωρο Κιουπίδη, Τεχνολόγο Τοπογράφο Μηχανικό της Κτηματικής Υπηρεσίας Ν. Κυκλάδων και θεωρήθηκε την ίδια ημερομηνία, από τον Στέλιο Σεζένια, Προϊστάμενο της Κτηματικής Υπηρεσίας Ν. Κυκλάδων.

10. Το υπ' αριθμ. 544.5/156/07/13.2.2007 έγγραφο του Γενικού Επιτελείου Ναυτικού, με τις υποδείξεις του οποίου συμμορφώθηκε η Επιτροπή, αποφασίζουμε:

Επικυρώνουμε την από 7.6.2006 έκθεση της κατά το άρθρο 3 του ν. 2971/2001 αρμόδιας επιτροπής για

τον καθορισμό των ορίων αιγιαλού και παραλίας στη θέση «Ακρωτήρι», Νήσου Πάρου καθώς επίσης και το από Φεβρουάριο του 2005 κτηματολογικό, υψομετρικό τοπογραφικό διάγραμμα, (εξαρτημένο από το κρατικό δίκτυο, (ΗΑΤΤ), κλίμακας 1:500, το οποίο συντάχθηκε από τον Ηλία Οικονομόπουλο, Τοπογράφο Μηχανικό σε μία πινακίδα, ελέγχθηκε ως προς την ακρίβεια της αποτύπωσης στις 7.6.2006, από το Θεόδωρο Κιουπίδη, Τεχνολόγο Τοπογράφο Μηχανικό της Κτηματικής Υπηρεσίας Ν. Κυκλάδων και θεωρήθηκε την ίδια ημερομηνία από το Στέλιο Σεζένια, Προϊστάμενο της Κτηματικής Υπηρεσίας Ν. Κυκλάδων.

Στο τοπογραφικό αυτό διάγραμμα καθορίστηκε

α) Η οριογραμμή του αιγιαλού με κόκκινη συνεχή πολυγωνική γραμμή και στοιχεία Α1, Α2, Α3,..., Α21, Α22, Α23.

β) Η οριογραμμή της παραλίας με κίτρινη συνεχή πολυγωνική γραμμή και με στοιχεία Α1΄, Α2΄, Α3΄,..., Α21΄, Α22΄, Α23΄.

Αποφαινόμαστε, ότι δεν υφίσταται παλαιός αιγιαλός.

Η ζώνη παραλίας έχει πλάτος 10 μ. διότι διαφορετικά δεν εξυπηρετούνται οι σκοποί του άρθρου 1 παρ. 2 του ν. 2971/2001.

Δεν εξαιρούνται τα κτίσματα (ξερολιθιές, μανδρότοιχοι, κ.λ.π), που βρίσκονται στη ζώνη παραλίας.

Στη ζώνη του αιγιαλού υπάρχουν τρεις μικροί προβλήτες και ένας μεγαλύτερος.

Δεν υφίσταται παλαιός αιγιαλός.

Η απόφαση αυτή με την έκθεση της επιτροπής και το τοπογραφικό διάγραμμα να δημοσιευθούν στην Εφημερίδα της Κυβερνήσεως.

Ερμούπολη, 9 Οκτωβρίου 2007

Ο Γενικός Γραμματέας Περιφέρειας
ΧΑΡΑΛΑΜΠΟΣ ΚΟΚΚΙΝΟΣ

ΕΚΘΕΣΗ
ΕΠΙΤΡΟΠΗΣ ΚΑΘΟΡΙΣΜΟΥ ΤΩΝ ΟΡΙΩΝ ΤΟΥ ΑΙΓΙΑΛΟΥ
(ΑΡΘΡΟ 3 ν. 2971/19.12.2001)

Για τον καθορισμό των ορίων του αιγιαλού που γίνεται για πρώτη φορά στη θέση «ΑΚΡΩΤΗΡΙ», Ν. Πάρου.

Στην Πάρο, σήμερα 7.6.2006, οι υπογεγραμμένοι:

1. ΣΤΕΛΙΟΣ ΣΕΖΕΝΙΑΣ, προϊστάμενος της Κτηματικής Υπηρεσίας του Νομού Κυκλάδων, ως πρόεδρος,

2. ΘΕΟΔΩΡΟΣ ΚΙΟΥΠΙΔΗΣ, Τεχνολόγος Τοπογράφος Μηχανικός, της Κτηματικής Υπηρεσίας Ν. Κυκλάδων, ως μέλος,

3. ΕΙΡΗΝΗ ΖΑΧΑΡΙΟΥΔΑΚΗ, Αναπληρώτρια Λιμενάρχη Πάρου, ως μέλος, Γραμματέας της επιτροπής είναι η Αγγελική Ψιλλοπούλου, υπάλληλος της Κτηματικής Υπηρεσίας Ν. Κυκλάδων.

Τα μέλη της Επιτροπής:

4. ΔΗΜΗΤΡΙΟΣ ΜΠΟΥΝΤΟΥΡΗΣ, Διευθυντής της Διεύθυνσης Πολεοδομίας Νομαρχιακής Αυτοδιοίκησης Ν. Κυκλάδων και

5. ΕΜΜΑΝΟΥΗΛ ΚΑΛΑΒΡΟΣ, Διευθυντής Χωροταξίας και Περιβάλλοντος της Γενικής Γραμματείας Περιφέρειας Ν. Κυκλάδων αν και προσκλήθηκαν με την υπ' αριθμ. 987/5.6.2006 πρόσκληση του προέδρου, δεν παρευρέθησαν, αποτελούντες την επιτροπή καθορισμού των ορίων του αιγιαλού δυνάμει του άρθρου 3 του ν. 2971/19.12.2001, μεταβήκαμε επί τόπου στην προαναφερθείσα περιοχή και λαβόντες απ' όψη:

1. Την από 10.3.2005 αίτηση καθορισμού, της Λεοντή Ειρήνης, των ορίων του αιγιαλού στην εν λόγω θέση.

2. Το τοπογραφικό, υψομετρικό και κτηματολογικό διάγραμμα, εξαρτημένο από το κρατικό δίκτυο, (ΗΑΤΤ), το οποίο συντάχθηκε τον Φεβρουάριο του 2005, από τον Ηλία Οικονομόπουλο, τοπογράφο μηχανικό σε μία πινακίδα, σε κλίμακα 1:500, ελέγχθηκε επιτόπου, για την ακρίβεια της αποτύπωσης στις 7.6.2006 από το Θεόδωρο Κιουπίδη, τεχνολόγο τοπογράφο, μηχανικό, της Κτηματικής Υπηρεσίας Ν. Κυκλάδων και θεωρήθηκε την ίδια ημερομηνία από τον Στέλιο Σεζένια, Προϊστάμενο της Κτηματικής Υπηρεσίας Ν. Κυκλάδων.

3. Τις διατάξεις του ν. 2971/2001 «Αιγιαλός, παραλία και άλλες διατάξεις» όπως αυτός ισχύει, και τον ν. 1337/1983 καθώς και την προς αυτόν σχετική Δικαστηριακή και Διοικητική Νομολογία.

4. Την από την επιτόπια μετάβαση σχηματισθείσα αντίληψη περί του πλάτους της βρεχόμενης ζώνης της ξηράς καθώς και τα στοιχεία που προβλέπονται από το άρθρο 9 του ν. 2971/2001 και ειδικότερα:

1. Πρόκειται για αμμώδη ακτή με μικρό πλάτος, παράλληλα της οποίας διέρχεται χωματόδρομος. Ένα μικρότερο τμήμα της ακτής στα νότια αποτελείται από απότομα βραχώδη - ημιβραχώδη πρανή, με ύψη στέψης που ξεκινάν από 2-3 μ. και σταδιακά φτάνουν τα 15 μ. προς νότο.

2. Της ακτής συνέχονται εκτάσεις ημιλοφώδεις-λοφώδεις εν μέρει βραχώδους μορφής και εν μέρει αγροτικής, με αραιή δόμηση.

3. Η φυσική βλάστηση της περιοχής είναι θαμνώδους και ποώδους μορφής (σχοίνα, βρύα κ.λ.π.), και αρκετές συστάδες καλαμιώνων.

4. Η περιοχή βρίσκεται στο μοιχό του κόλπου της Παροικίας και δεν έχει ανάπτυγμα πελάγους. Προσβάλλεται από ανέμους νοτίων διευθύνσεων και η επίδραση του κυματισμού επί της ακτής είναι μικρή.

5. Ο πυθμένας είναι αμμώδης με μικρές και ομαλές κλίσεις και μικρά βάθη.

6. Δεν υπάρχουν γνωστά δημόσια κτήματα, που να βρίσκονται σε άμεση γειτνίαση με την περιοχή.

7. Στη νήσο Πάρο υπάρχει εγκεκριμένη χωροταξική μελέτη χρήσεων γης, που επηρεάζει τη δόμηση στις παραθαλάσσιες περιοχές, η οποία έχει δημοσιευθεί στο ΦΕΚ 732/Δ/7.7.1993.

9. Δεν υπάρχει κτηματολόγιο στην περιοχή.

10. Δεν υπάρχουν παράκτιοι φυσικοί πόροι.

11. Δεν υπάρχουν θεσμοθετημένες ζώνες ευπαθών οικοσυστημάτων (natura κ.λ.π.) για την περιοχή.

12. Στη ζώνη του αιγιαλού υφίστανται τρεις μικροί προβλήτες και ένας μεγαλύτερος, αποφασίζουμε:

1. Καθορίζουμε επί του ανωτέρω τοπογραφικού διαγράμματος:

α) Την οριογραμμή του αιγιαλού με κόκκινη συνεχή πολυγωνική γραμμή και στοιχεία Α1, Α2, Α3, ... , Α21, Α22, Α23.

β) Την οριογραμμή της παραλίας με κίτρινη συνεχή πολυγωνική γραμμή και στοιχεία Α1΄, Α2΄, Α3΄, ... , Α21΄, Α22΄, Α23΄.

Η ζώνη παραλίας έχει πλάτος 10 μ. διότι διαφορετικά δεν εξυπηρετούνται οι σκοποί του άρθρου 1 παρ. 2 του ν. 2971/2001.

2. Δεν υφίσταται παλαιός αιγιαλός.

Η Επιτροπή

Ο Πρόεδρος	Τα Μέλη
ΣΤΕΛΙΟΣ ΣΕΖΕΝΙΑΣ	ΘΕΟΔΩΡΟΣ ΚΙΟΥΠΙΔΗΣ, ΕΙΡΗΝΗ ΖΑΧΑΡΙΟΥΔΑΚΗ

ΕΘΝΙΚΟ ΤΥΠΟΓΡΑΦΕΙΟ
Για τεχνικούς λόγους στο σχεδίαγραμμα
έγινε σμίκρυνση κατά ποσοστό 36 %
-17250
-17300
-17350
-17400

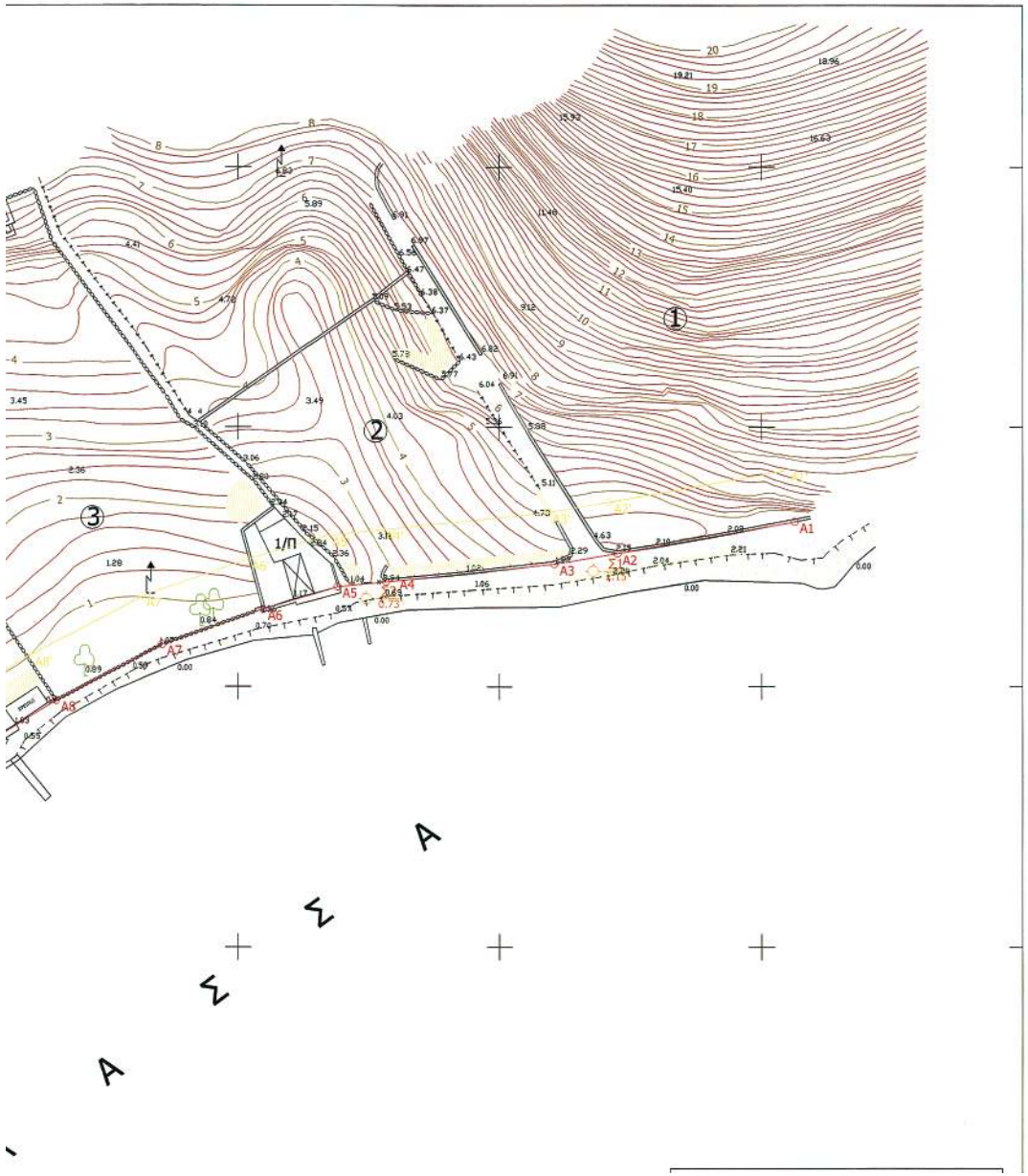

ΣΥΝΤΕΤΑΓΜΕΝΕΣ ΚΟΡΥΦΩΝ ΑΙΓΙΑΛΟΥ			ΣΥΝΤΕΤΑΓΜΕΝΕΣ ΚΟΡΥΦΩΝ ΠΑΡΑΛΙΑΣ		
ΚΟΡΥΦΗ	X	Y	ΚΟΡΥΦΗ	X	Y
A1	16358,31	-17318,32	A1'	16354,55	-17308,49
A2	16322,36	-17324,41	A2'	16320,65	-17314,55
A3	16310,51	-17326,41	A3'	16309,14	-17316,50
A4	16278,29	-17329,95	A4'	16277,24	-17319,91
A5	16269,05	-17330,81	A5'	16267,07	-17320,97
A6	16254,72	-17335,15	A6'	16251,61	-17325,65
A7	16235,54	-17341,90	A7'	16231,54	-17332,71
A8	16215,02	-17352,66	A8'	16210,04	-17343,99
A9	16195,86	-17364,82	A9'	16190,29	-17356,39
A10	16176,26	-17377,37	A10'	16171,22	-17368,73
A11	16157,72	-17387,06	A11'	16148,68	-17380,51
A12	16156,78	-17392,67	A12'	16147,47	-17387,75
A13	16125,26	-17422,87	A13'	16117,87	-17416,11
A14	16114,47	-17436,37	A14'	16105,92	-17431,06
A15	16099,50	-17470,65	A15'	16089,55	-17466,19
A16	16074,70	-17515,49	A16'	16066,04	-17510,48
A17	16060,92	-17537,44	A17'	16052,63	-17531,84
A18	16041,27	-17564,49	A18'	16033,76	-17557,81
A19	16025,45	-17579,07	A19'	16018,42	-17571,95
A20	16008,72	-17596,76	A20'	15999,70	-17591,77
A21	16005,01	-17610,85	A21'	15996,20	-17605,01
A22	15983,01	-17627,94	A22'	15978,37	-17618,79
A23	15964,98	-17633,26	A23'	15962,01	-17623,68

ΥΠΟΜΝΗΜΑ ΕΠΙΤΡΟΠΗΣ

Το παρόν τοπογραφικό διάγραμμα συνοδεύει την απο 7-6-2006 έκθεση της επιτροπής καθορισμού των ορίων αιγιαλού.

Κόκκινη Γραμμή A1,A2,A3 . . . A 23 οριογραμμή αιγιαλού
Κίτρινη Γραμμη A1',A2',A3', . . . A 23' οριογραμμή παραλίας

Οι κορυφές των οριογραμμών του αιγιαλού και της παραλίας ορίζονται με συντεταγμένες του κρατικού τριγωνομετρικού δικτύου ως ο συνημμένος πίνακας.

Η οριογραμμή παραλίας χαράσεται σε σταθερή απόσταση 10.00 μ. απο την οριογραμμή αιγιαλού.

ΠΑΡΟΣ 7/6/2006

Η ΕΠΙΤΡΟΠΗ

Ο ΠΡΟΕΔΡΟΣ

ΣΕΖΕΝΙΑΣ ΣΤΕΛΙΟΣ
ΕΦΟΡΙΑΚΟΣ Α'

ΤΑ ΜΕΛΗ

1) ΚΙΟΥΠΙΔΗΣ ΘΕΟΔΩΡΟΣ
ΤΕΧΝ. ΤΟΠΟΓΡ. ΜΗΧΑΝΙΚΟΣ

2) ΖΑΧΑΡΙΟΥΔΑΚΗ ΕΙΡΗΝΗ
ΑΝΑΠΛΗΡΩΤΡΙΑ
ΛΙΜΕΝΑΡΧΗ ΠΑΡΟΥ

ΚΤΗΜΑΤΙΚΗ ΥΠΗΡΕΣΙΑ
ΥΠΟΥΡΓΕΙΟΥ ΟΙΚΟΝΟΜΙΚΩΝ
ΔΙΕΥΘΥΣΗ ΑΠΟΚΡΑΤΙΚΩΝ
4-10-2007

ΥΠΟΜΝΗΜΑ

Βράχος — Ακτογραμμή
Άμμος — Πρανές

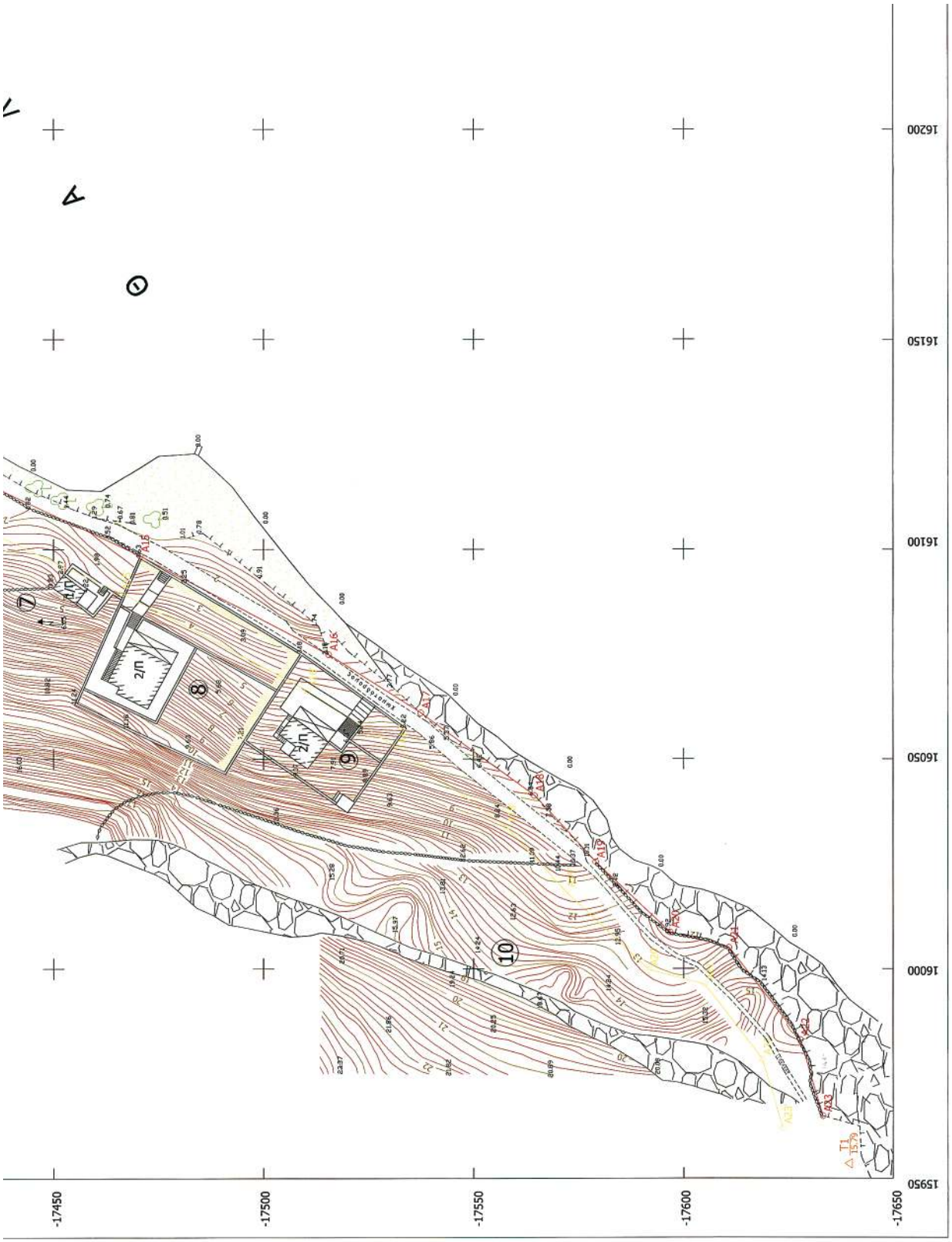
16200
16150
16100
16050
16000
15950
-17450
-17500
-17550
-17600
-17650
7
8
9
10
2/n
4/n


Ξερολιθιά
Μάντρα
Κύρια Ισοϋψής Καμπύλη
Δευτερεύουσα Ισοϋψής Καμπύλη
Πολυγωνομετρικό Σημείο
Τριγωνομετρικό Σημείο
Γραμμή Παραλίας
Κτίσμα
Καλάμια
Αλμυρίκι
Φοίνικας
Στύλος ΟΤΕ
Στύλος ΔΕΗ
Γραμμή Αιγιαλού
ΤΟΠΟΓΡΑΦΙΚΟ ΔΙΑΓΡΑΜΜΑ
ΘΕΣΗ: "ΑΚΡΩΤΗΡΙ" Ν. ΠΑΡΟΥ
ΑΡΜΟΔΙΑ ΚΤΗΜΑΤΙΚΗ ΥΠΗΡΕΣΙΑ: ΚΥΚΛΑΔΩΝ
ΝΟΜΑΡΧΙΑ: ΚΥΚΛΑΔΩΝ
ΕΝΔΙΑΦΕΡΟΜΕΝΟΣ: ΛΕΟΝΤΗ ΕΙΡΗΝΗ
ΤΡΙΓΩΝΟΜΕΤΡΙΚΗ ΕΞΑΡΤΗΣΗ: Κρατικό Δίκτυο Γ.Υ.Σ.
Συντεταγμένες στο σύστημα ΗΑΤΤ
Ονομασία Φ.Χ. 1:50.000 ΠΑΡΟΣ
ΥΨΟΜΕΤΡΙΚΗ ΑΦΕΤΗΡΙΑ: Μέση Στάθμη Θάλασσας με εξάρτηση από τριγ/κο δίκτυο Γ.Υ.Σ.
Ισοδιάσταση Ισοϋψών: 0,2 μ.
ΚΛΙΜΑΚΑ 1:500
ΦΕΒΡΟΥΑΡΙΟΣ 2005
ΕΛΕΓΧΘΗΚΕ
ΘΕΩΡΗΘΗΚΕ
Ο ΣΥΝΤΑΞΑΣ
ΓΙΑ ΤΗΝ ΑΡΧΙΒΕΙΑ ΤΗΣ ΑΠΟΤΥΠΩΣΗΣ 7/6/2006
ΚΟΥΛΙΔΑΣ ΘΕΟΔΩΡΟΣ ΤΕΧΝ. ΤΟΠΟΓΡ. ΜΗΧΑΝΙΚΟΣ
7/6/2006
ΣΕΖΕΝΙΑΣ ΣΤΕΛΙΟΣ ΕΦΟΡΙΑΚΟΣ Α'
ΠΑΛΑΣ ΟΙΚΟΝΟΜΟΠΟΥΛΟΣ
ΤΟΠΟΓΡΑΦΟΣ ΜΗΧΑΝΙΚΟΣ
ΛΕΩΦ. Τ.Ε.Ε. ΑΡ. ΜΗΤΡ. 18888
ΔΑΡΟΣ: ΠΑΡΟΙΑΣ - ΤΗΛ. 22810
ΚΤΗΜΑΤΟΛΟΓΙΚΟΣ ΠΙΝΑΚΑΣ
1.ΜΑΤΙΝΑ ΑΛΙΦΙΕΡΗ
2.ΜΑΡΙΑ ΑΛΙΦΙΕΡΗ
3.ΤΑΣΟΣ ΘΕΟΧΑΡΙΔΗΣ
4.ΚΛΗΡΟΝΟΜΟΙ ΓΕΩΡΓΙΟΥ ΚΑΠΟΥΤΣΟΥ
5.ΝΙΚΟΛΑΟΣ ΚΑΛΑΚΩΝΑΣ
6.ΜΑΝΩΛΗΣ ΚΑΛΑΚΩΝΑΣ
7.ΚΑΤΕΡΙΝΑ ΔΑΦΕΡΕΡΑ
8.ΜΠΑΝΤ ΚΟΜΠΛΙΝ
9.ΡΟΤΖΕΡ
10.ΕΙΡΗΝΗ ΣΙΓΑΛΑ
ΠΙΝΑΚΑΣ ΣΥΝΤ/ΝΩΝ ΤΡΙΓΩΝΟΜΕΤΡΙΚΩΝ - ΣΤΑΣΕΩΝ
Α/Α | Χ (μ.) | Υ (μ.) | Η (μ.) | ΧΑΡΑΚΤΗΡΙΣΜΟΣ
ΤΡΙΓΩΝΟΜΕΤΡΙΚΑ
28918 (ΓΥΣ) | 14600,33 | -17812,48 | 14,24 | Κορυφή φανού
28913 (ΓΥΣ) | 13688,73 | -21776,15 | 209,98 | Βάθρο 1,10
28915 (ΓΥΣ) | 11252,34 | -19427,67 | 26,44 | Βάση σταυρού
28910 (ΓΥΣ) | 8718,20 | -24067,66 | 135,97 | Βάθρο 1,20
Τ1 | 15953,53 | -17639,71 | 15,79 | Κορφί σε τοιμέντο
ΣΤΑΣΕΙΣ
S1 | 16317,79 | -17327,75 | 2,15 | Σιδηροπάσσαλος
S2 | 16274,53 | -17333,08 | 0,73 | Σιδηροπάσσαλος
S3 | 16173,07 | -17414,27 | 0,53 | Κορφί σε τοιμέντο
S4 | 16099,57 | -17399,97 | 9,28 | Κορφί σε τσιμάτσα
16400
16350
16300
16250

ΕΘΝΙΚΟ ΤΥΠΟΓΡΑΦΕΙΟ

ΕΦΗΜΕΡΙΣ ΤΗΣ ΚΥΒΕΡΝΗΣΕΩΣ

ΠΕΡΙΦΕΡΕΙΑΚΑ ΓΡΑΦΕΙΑ ΠΩΛΗΣΗΣ Φ.Ε.Κ.

ΘΕΣΣΑΛΟΝΙΚΗ - Βασ. Όλγας 227	**23104 23956**	**ΛΑΡΙΣΑ** - Διοικητήριο	**2410 597449**
ΠΕΙΡΑΙΑΣ - Ευριπίδου 63	**210 4135228**	**ΚΕΡΚΥΡΑ** - Σαμαρά 13	**26610 89122**
ΠΑΤΡΑ - Κορίνθου 327	**2610 638109**	**ΗΡΑΚΛΕΙΟ** - Πεδιάδος 2	**2810 300781**
ΙΩΑΝΝΙΝΑ - Διοικητήριο	**26510 87215**	**ΜΥΤΙΛΗΝΗ** - Πλ. Κωνσταντινουπόλεως 1	**22510 46654**
ΚΟΜΟΤΗΝΗ - Δημοκρατίας 1	**25310 22858**		

ΤΙΜΗ ΠΩΛΗΣΗΣ ΦΥΛΛΩΝ ΤΗΣ ΕΦΗΜΕΡΙΔΟΣ ΤΗΣ ΚΥΒΕΡΝΗΣΕΩΣ

Σε έντυπη μορφή

- Για τα Φ.Ε.Κ. από 1 μέχρι 16 σελίδες σε 1 €, προσαυξανόμενη κατά 0,20 € για κάθε επιπλέον οκτασέλιδο ή μέρος αυτού.
- Για τα φωτοαντίγραφα Φ.Ε.Κ. σε 0,15 € ανά σελίδα.

Σε μορφή DVD/CD

Τεύχος	Ετήσια έκδοση	Τριμηνιαία έκδοση	Μηνιαία έκδοση
Α΄	150 €	40 €	15 €
Β΄	300 €	80 €	30 €
Γ΄	50 €	-	-
Υ.Ο.Δ.Δ.	50 €	-	-
Δ΄	110 €	30 €	-

Τεύχος	Ετήσια έκδοση	Τριμηνιαία έκδοση	Μηνιαία έκδοση
Α.Α.Π.	110 €	30 €	-
Ε.Β.Ι.	100 €	-	-
Α.Ε.Δ.	5 €	-	-
Δ.Δ.Σ.	200 €	-	20 €
Α.Ε. - Ε.Π.Ε. και **Γ.Ε.ΜΗ.**	-	-	100 €

- Η τιμή πώλησης μεμονωμένων Φ.Ε.Κ. σε μορφή cd-rom από εκείνα που διατίθενται σε ψηφιακή μορφή και μέχρι 100 σελίδες, σε 5 € προσαυξανόμενη κατά 1 € ανά 50 σελίδες.
- Η τιμή πώλησης σε μορφή cd-rom/dvd, δημοσιευμάτων μιας εταιρείας στο τεύχος Α.Ε.-Ε.Π.Ε. και Γ.Ε.ΜΗ. σε 5 € ανά έτος.

ΠΑΡΑΓΓΕΛΙΑ ΚΑΙ ΑΠΟΣΤΟΛΗ Φ.Ε.Κ.: Τηλεφωνικά: 210 4071010 - fax: 210 4071010 - internet: http://www.et.gr

ΕΤΗΣΙΕΣ ΣΥΝΔΡΟΜΕΣ Φ.Ε.Κ.

Τεύχος	Έντυπη μορφή	Ψηφιακή Μορφή
Α΄	225 €	190 €
Β΄	320 €	225 €
Γ΄	65 €	Δωρεάν
Υ.Ο.Δ.Δ.	65 €	Δωρεάν
Δ΄	160 €	80 €
Α.Α.Π.	160 €	80 €
Ε.Β.Ι.	65 €	33 €

Τεύχος	Έντυπη μορφή	Ψηφιακή Μορφή
Α.Ε.Δ.	10 €	Δωρεάν
Α.Ε. - Ε.Π.Ε. και **Γ.Ε.ΜΗ.**	2.250 €	645 €
Δ.Δ.Σ.	225 €	95 €
Α.Σ.Ε.Π.	70€	Δωρεάν
Ο.Π.Κ.	-	Δωρεάν
Α΄+ Β΄+ Δ΄ + Α.Α.Π.	-	450 €

- Το τεύχος Α.Σ.Ε.Π. (έντυπη μορφή) θα αποστέλλεται σε συνδρομητές ταχυδρομικά, με την επιβάρυνση των 70 €, ποσό το οποίο αφορά τα ταχυδρομικά έξοδα.
- Για την παροχή πρόσβασης μέσω διαδικτύου σε Φ.Ε.Κ. προηγουμένων ετών και συγκεκριμένα στα τεύχη: **α)** Α, Β, Δ, Α.Α.Π., Ε.Β.Ι. και Δ.Δ.Σ., η τιμή προσαυξάνεται, πέραν του ποσού της ετήσιας συνδρομής του 2007, κατά 40 € ανά έτος και ανά τεύχος και **β)** για το τεύχος Α.Ε.-Ε.Π.Ε. & Γ.Ε.ΜΗ., κατά 60 € ανά έτος παλαιότητας.

* Η καταβολή γίνεται σε όλες τις Δημόσιες Οικονομικές Υπηρεσίες (Δ.Ο.Υ.). Το πρωτότυπο διπλότυπο (έγγραφο αριθμ. πρωτ. 9067/28.2.2005 2η Υπηρεσία Επιτρόπου Ελεγκτικού Συνεδρίου) με φροντίδα των ενδιαφερομένων, πρέπει να αποστέλλεται ή να κατατίθεται στο Εθνικό Τυπογραφείο (Καποδιστρίου 34, Τ.Κ. 104 32 Αθήνα).
* Σημειώνεται ότι φωτοαντίγραφα διπλοτύπων, ταχυδρομικές Επιταγές για την εξόφληση της συνδρομής, δεν γίνονται δεκτά και θα επιστρέφονται.
* Οι οργανισμοί τοπικής αυτοδιοίκησης, τα νομικά πρόσωπα δημοσίου δικαίου, τα μέλη της Ένωσης Ιδιοκτητών Ημερησίου Τύπου Αθηνών και Επαρχίας, οι τηλεοπτικοί και ραδιοφωνικοί σταθμοί, η Ε.Σ.Η.Ε.Α., τα τριτοβάθμια συνδικαλιστικά Όργανα και οι τριτοβάθμιες επαγγελματικές ενώσεις δικαιούνται έκπτωσης πενήντα τοις εκατό (50%) επί της ετήσιας συνδρομής (τρέχον έτος + παλαιότητα).
* Το ποσό υπέρ Τ.Α.Π.Ε.Τ. [5% επί του ποσού συνδρομής (τρέχον έτος + παλαιότητα)], καταβάλλεται ολόκληρο (Κ.Α.Ε. 3512) και υπολογίζεται πριν την έκπτωση.
* Στην Ταχυδρομική συνδρομή του τεύχους Α.Σ.Ε.Π. δεν γίνεται έκπτωση.

Πληροφορίες για δημοσιεύματα που καταχωρούνται στα Φ.Ε.Κ. στο τηλ.: 210 5279000.
Φωτοαντίγραφα παλαιών Φ.Ε.Κ.: Μάρνη 8 τηλ.: 210 8220885, 210 8222924, 210 5279050.
Οι πολίτες έχουν τη δυνατότητα ελεύθερης ανάγνωσης των δημοσιευμάτων που καταχωρούνται σε όλα τα τεύχη της Εφημερίδας της Κυβερνήσεως πλην εκείνων που καταχωρούνται στο τεύχος Α.Ε.-Ε.Π.Ε και Γ.Ε.ΜΗ., από την ιστοσελίδα του Εθνικού Τυπογραφείου (www.et.gr).

Οι υπηρεσίες εξυπηρέτησης πολιτών λειτουργούν καθημερινά από 08:00 μέχρι 13:00

04005292310070008

ΑΠΟ ΤΟ ΕΘΝΙΚΟ ΤΥΠΟΓΡΑΦΕΙΟ
ΚΑΠΟΔΙΣΤΡΙΟΥ 34 * ΑΘΗΝΑ 104 32 * ΤΗΛ. 210 52 79 000 * FAX 210 52 21 004
ΗΛΕΚΤΡΟΝΙΚΗ ΔΙΕΥΘΥΝΣΗ: http://www.et.gr – e-mail: webmaster.et@et.gr