



# ΕΦΗΜΕΡΙΔΑ ΤΗΣ ΚΥΒΕΡΝΗΣΕΩΣ ΤΗΣ ΕΛΛΗΝΙΚΗΣ ΔΗΜΟΚΡΑΤΙΑΣ

25 Ιουνίου 2026

ΤΕΥΧΟΣ ΤΕΤΑΡΤΟ

Αρ. Φύλλου 522

## ΠΕΡΙΕΧΟΜΕΝΑ

### ΑΠΟΦΑΣΕΙΣ

- |   |  |      |
|---|--|------|
| 1 | Μερική ανάκληση της υπ' αρ. 4362/6-9-2001 απόφασης του Γενικού Γραμματέα Περιφέρειας Ανατολικής Μακεδονίας και Θράκης «Κήρυξη αναδασωτέας έκτασης 22,011 στρεμμάτων στην δασική θέση "Σημαία" Δημοτικού Διαμερίσματος Ελαιοχωρίου Δήμου Ελευθερών» (Δ' 805).   | 5993 |
| 2 | Ανάκληση της υπ' αρ. 161537/2817/01-12-2015 απόφασης του Ασκούντος καθήκοντα Γενικού Γραμματέα Αποκεντρωμένης Διοίκησης Πελοποννήσου, Δυτικής Ελλάδας και Ιονίου «Κήρυξη δημοσίου δάσους 4.308,78 τ.μ ως αναδασωτέου λόγω εκχέρσωσης, στη θέση "ΜΑΡΑΘΙΑΣ" της ΤΚ Μάστρου, ΔΕ Ονιαδών του Δήμου Μεσολογγίου, ΠΕ Αιτωλοακαρνανίας» (Δ' 49/2016). | 5997 |

### ΑΠΟΦΑΣΕΙΣ

Αριθμ. 230439

(1)

**Μερική ανάκληση της υπ' αρ. 4362/6-9-2001 απόφασης του Γενικού Γραμματέα Περιφέρειας Ανατολικής Μακεδονίας και Θράκης «Κήρυξη αναδασωτέας έκτασης 22,011 στρεμμάτων στην δασική θέση "Σημαία" Δημοτικού Διαμερίσματος Ελαιοχωρίου Δήμου Ελευθερών» (Δ' 805).**

Ο ΓΕΝΙΚΟΣ ΓΡΑΜΜΑΤΕΑΣ ΔΑΣΩΝ  
ΤΟΥ ΥΠΟΥΡΓΕΙΟΥ ΠΕΡΙΒΑΛΛΟΝΤΟΣ ΚΑΙ ΕΝΕΡΓΕΙΑΣ

Έχοντας υπόψη:

- Την παρ. 1 του άρθρου 24 και την παρ. 3 του άρθρου 117 του Συντάγματος.
- Το άρθρο 44 του ν. 998/1979 «Περί προστασίας των δασών και των δασικών εν γένει εκτάσεων της Χώρας» (Α' 289).
- Την παρ. 9 του άρθρου 17 του ν. 3889/2010 «Χρηματοδότηση Περιβαλλοντικών Παρεμβάσεων, Πράσινο Ταμείο, Κύρωση Δασικών Χαρτών και άλλες διατάξεις» (Α' 182), η οποία προστέθηκε με την παρ. 3 του άρθρου δεύτερου του ν. 4462/2017 (Α' 39).
- Τον ν. 4727/2020 «Ψηφιακή Διακυβέρνηση [Ενσωμάτωση στην Ελληνική Νομοθεσία της Οδηγίας (ΕΕ) 2016/2102 και της Οδηγίας (ΕΕ) 2019/1024] - Ηλεκτρονικές Επικοινωνίες [Ενσωμάτωση στο Ελληνικό Δίκαιο της Οδηγίας (ΕΕ) 2018/1972] και άλλες διατάξεις» (Α' 184).
- Την από 13.8.2021 Πράξη Νομοθετικού Περιεχομένου «Εκτακτα μέτρα για την αποτελεσματική προστασία και την ταχεία αποκατάσταση του φυσικού περιβάλλοντος, την άμεση στήριξη των πληγέντων από τις πυρκαγιές του Ιουλίου/Αυγούστου 2021 και συναφείς διατάξεις» (Α' 143), η οποία κυρώθηκε με το άρθρο 2 του ν. 4824/2021 (Α' 156).
- Τα άρθρα 47 έως 55 του ν. 4915/2022 «Εθνικό Στρατηγικό Σχέδιο Καταπολέμησης της Διαφθοράς, διατάξεις για θέματα ανθρώπινου δυναμικού και Οργανισμών Τοπικής Αυτοδιοίκησης, νομοθετικό πλαίσιο εκπαίδευσης των σπουδαστών/σπουδαστριών της Εθνικής Σχολής Δημόσιας Διοίκησης και Αυτοδιοίκησης για την ένταξη στον κλάδο Π.Ε. Επιτελικών Στελεχών, διατάξεις για την ολοκλήρωση της μεταφοράς των δασικών υπηρεσιών στο Υπουργείο Περιβάλλοντος και Ενέργειας, διατάξεις για την εφαρμογή του Εθνικού Σχεδίου Ανάκαμψης και Ανθεκτικότητας "Ελλάδα 2.0", Εθνική Σύμβαση Ομογενών και άλλες επείγουσες διατάξεις» (Α' 63).



7. Το π.δ. 6/2022 «Σύσταση και μετονομασία Γενικών Γραμματειών, σύσταση Ειδικής Γραμματείας, μεταφορά υπηρεσιών και αρμοδιοτήτων» (Α' 17).

8. Το π.δ. 132/2017 «Οργανισμός Υπουργείου Περιβάλλοντος και Ενέργειας (Υ.Π.ΕΝ.)» (Α' 160), όπως τροποποιήθηκε με το π.δ. 29/2022 (Α' 77).

9. Την υπό στοιχεία οικ. ΥΠΕΝ/ΥΠΡΓ/79859/5910/25-7-2023 κοινή απόφαση του Πρωθυπουργού και του Υπουργού Περιβάλλοντος και Ενέργειας «Διορισμός Γενικού Γραμματέα Δασών του Υπουργείου Περιβάλλοντος και Ενέργειας» (Υ.Ο.Δ.Δ. 745).

10. Την υπό στοιχεία ΥΠΕΝ/ΔΔΥ/48478/3594/16.05.2022 κοινή υπουργική απόφαση «Καθορισμός των διοικητικών λεπτομερειών μεταφοράς των δασικών υπηρεσιών, του αντίστοιχου προσωπικού και λοιπών θεμάτων της παρ. 5 του άρθρου τρίτου της από 13.8.2021 Πράξης Νομοθετικού Περιεχομένου (Α' 143), η οποία κωρώθηκε με το άρθρο 2 του ν. 4824/2021 (Α' 156)» (Β' 2415).

11. Την υπό στοιχεία ΥΠΕΝ/ΔΔΥ/62511/4542/17-6-2022 απόφαση του Υπουργού Περιβάλλοντος και Ενέργειας «Διαπιστωτική πράξη κατάταξης και τοποθέτησης του προσωπικού των Περιφερειακών Δασικών Υπηρεσιών του Υπουργείου Περιβάλλοντος και Ενέργειας» (Β' 3145).

12. Την υπό στοιχεία ΥΠΕΝ/ΔΔΥ/70401/5167/6-7-2022 απόφαση του Υπουργού Περιβάλλοντος και Ενέργειας «Τοποθέτηση Προϊσταμένων σε θέσεις ευθύνης επιπέδου Γενικής Διεύθυνσης στις Επιθεωρήσεις Εφαρμογής Δασικής Πολιτικής του Υπουργείου Περιβάλλοντος και Ενέργειας» (ΑΔΑ: Ω8ΔΡ4653Π8-7ΨΡ).

13. Την υπό στοιχεία ΥΠΕΝ/ΔΝΕΠ/83988/2740/25-8-2022 κοινή απόφαση του Υπουργού και του Υφυπουργού Περιβάλλοντος και Ενέργειας και του Γενικού Γραμματέα Δασών του Υπουργείου Περιβάλλοντος και Ενέργειας «Εξουσιοδότηση υπογραφής "Με εντολή Υπουργού" του Υπουργού Περιβάλλοντος και Ενέργειας, "Με εντολή Υφυπουργού" του Υφυπουργού Περιβάλλοντος και Ενέργειας και "Με εντολή Γενικού Γραμματέα Δασών" του Γενικού Γραμματέα Δασών του Υπουργείου Περιβάλλοντος και Ενέργειας, κατά λόγο αρμοδιότητας, στον Προϊστάμενο της Γενικής Διεύθυνσης Δασών και Δασικού Περιβάλλοντος της Γενικής Γραμματείας Δασών του Υ.Π.ΕΝ., στους Προϊσταμένους των Επιθεωρήσεων Εφαρμογής Δασικής Πολιτικής και στους Προϊσταμένους των Διευθύνσεων, Δασαρχείων και Τμημάτων που υπάγονται σε αυτές» (Β' 4528).

14. Την υπ' αρ. 153373/441/22-02-2017 εγκύκλιο του Υπουργείου Περιβάλλοντος και Ενέργειας «Περιοχές κηρυγμένων αναδασωτέων εκτάσεων στους αναρτημένους δασικούς χάρτες» (ΑΔΑ: 61ΤΗ4653Π8-Ω7Θ).

15. Την υπό στοιχεία οικ. ΥΠΕΝ/ΔΠΔ/95099/5160/12-10-2021 εγκύκλιο διαταγή της Γενικής Διεύθυνσης Δασών και Δασικού Περιβάλλοντος του Υπουργείου Περιβάλλοντος και Ενέργειας «Περί ανάκλησης αποφάσεων αναδασωτέων, εκτάσεων μη υπαγομένων στις προστατευτικές διατάξεις της δασικής νομοθεσίας, λόγω συμπερίληψής τους στους δασικούς χάρτες ως τμήματα ευρύτερης αναδασωτέας» (ΑΔΑ: ΨΠΙΨ4653Π8-50Χ).

16. Την υπό στοιχεία οικ. ΥΠΕΝ/ΔΠΔ/1105293/6510/13-10-2023 εγκύκλιο διαταγή της Γενικής Διεύθυνσης Δασών και Δασικού Περιβάλλοντος του Υπουργείου Περιβάλλοντος και Ενέργειας «Οδηγίες εφαρμογής της παρ. 2 του άρθρου 18 του ν. 3889/2010 σε συνδυασμό με την παρ. 4 του άρθρου 44 του ν. 998/1979» (ΑΔΑ: 6ΗΑΝ4653Π8-6ΑΣ).

17. Την υπό στοιχεία οικ. ΥΠΕΝ/ΔΠΔ/10816/625/30-1-2025 εγκύκλιο διαταγή της Γενικής Διεύθυνσης Δασών και Δασικού Περιβάλλοντος του Υπουργείου Περιβάλλοντος και Ενέργειας «Συμπληρωματικές οδηγίες εφαρμογής των διατάξεων της παρ. 2 του άρθρου 18 του ν. 3889/2010 σε συνδυασμό με την παρ. 4 του άρθρου 44 του ν. 998/1979» (ΑΔΑ: Ψ5ΠΛ4653Π8-Ρ5Τ).

18. Την υπ' αρ. 584/15-1-2021 (ΑΔΑ:ΩΔΟΡΟΡ1Υ-Σ40) απόφαση του Διευθυντή Δασών Καβάλας «Ανάρτηση του Δασικού Χάρτη των Δημοτικών και Τοπικών Κοινοτήτων των Δήμων Καβάλας, Παγγαίου, Νέστου και Θάσου, των Περιφερειακών Ενοτήτων Καβάλας και Θάσου και πρόσκληση για υποβολή αντιρρήσεων κατά του περιεχομένου του, όπως τροποποιήθηκε και ισχύει, στο οποίο η αναφερόμενη έκταση κατατάχθηκε στην κατηγορία ΑΔ (Άλλης μορφής το έτος 1945-δασικής μορφής κατά τον πρόσφατο ορθοφωτοχάρτη) (ΚΑΤΗΓΟΡΑΛ DX) και ΑΝ (έκταση κηρυγμένη ως αναδασωτέα) (ΚΑΤΗΓΟΡΑΛ 1).

19. Την υπ' αρ. 385085/31-10-2022 απόφαση του Γενικού Γραμματέα Δασών του Υπουργείου Περιβάλλοντος και Ενέργειας «Κύρωση δασικού χάρτη για το σύνολο του Νομού Καβάλας ήτοι των Δημοτικών και Τοπικών Κοινοτήτων των Δήμων Καβάλας, Παγγαίου, Νέστου και Θάσου των Περιφερειακών Ενοτήτων Καβάλας και Θάσου», σύμφωνα με τις διατάξεις του άρθρου 17 του ν. 3889/2010 (Δ' 777), και αναμορφώθηκε με τις υπ' αρ. 67152/27-11-2023 (Δ' 995) και 167516/8-5-2026 (Δ' 379) αποφάσεις του ιδίου.

20. Την υπ' αρ. 4362/6-9-2001 απόφαση του Γενικού Γραμματέα Περιφέρειας Αν. Μακεδονίας και Θράκης «Κήρυξη αναδασωτέας έκτασης 22,011 στρεμμάτων στην δασική θέση "Σημαία" Δημοτικού Διαμερίσματος Ελαιοχωρίου Δήμου Ελευθερών» (Δ' 805).



21. Την υπ' αρ. 33/104/27-2-2025 (ΑΔΑ:Ψ29Υ4653Π8-ΜΤ2) απόφαση της συνεδρίασης της Επιτροπής Εξέτασης Αντιρρήσεων κατά του περιεχομένου του Δασικού Χάρτη της Δ.Κ. Καβάλας.

22. Την από 23-4-2026 αίτηση του Θεόδωρου Σπινθηρόπουλου, που υποβλήθηκε δια του ιδιώτη Δασολόγου Μελετητή Κωνσταντίνου Πασβάντη.

23. Την υπ' αρ. 172899/12-5-2026 θετική εισήγηση του Δασαρχείου Καβάλας, μετά της συνημμένης αλληλογραφίας, για τη μερική ανάκληση της υπ' αρ. 4362/6-9-2001 (Δ' 805) απόφασης του Γενικού Γραμματέα Περιφέρειας Ανατολικής Μακεδονίας και Θράκης, για έκταση εμβαδού 686,50 τ.μ. στη θέση «Σημαία» της Δ.Κ. Ελαιοχωρίου του Δήμου Παγγαίου της Π.Ε. Καβάλας όπως προβλέπεται από τις διατάξεις της παρ. 5 του άρθρου 44 του ν. 998/1979.

24. Τη σύμφωνη γνώμη της υπηρεσίας μας με την ανωτέρω με στοιχείο {23} εισήγηση, αποφασίζουμε:

Ανακαλούμε μερικώς, για επιφάνεια εμβαδού 686,50 τ.μ. λόγω πλάνης περί τα πραγματικά δεδομένα, την υπ' αρ. 4362/6-9-2001 απόφαση του Γενικού Γραμματέα Περιφέρειας Ανατολικής Μακεδονίας και Θράκης «Κήρυξη αναδασωτέας έκτασης 22,011 στρεμμάτων στην δασική θέση "Σημαία" Δημοτικού Διαμερίσματος Ελαιοχωρίου Δήμου Ελευθερών» (Δ' 805), σύμφωνα με την παρ. 5 του άρθρου 44 του ν. 998/1979.

Η ανωτέρω επιφάνεια εμβαδού 686,50 τ.μ. απεικονίζεται στο από 29-4-2026 τοπογραφικό διάγραμμα, το οποίο αποτελεί αναπόσπαστο μέρος της παρούσας, κλίμακας 1:500 με στοιχεία περιμέτρου [1,2,3,4,5,6,7,1] και προσδιορίζεται επακριβώς από τις αντίστοιχες συντεταγμένες σε ΕΓΣΑ '87, όπως αυτές αναγράφονται στον συνημμένο πίνακα συντεταγμένων.

Από τις διατάξεις της απόφασης αυτής δεν προκαλείται δαπάνη σε βάρος του κρατικού προϋπολογισμού.

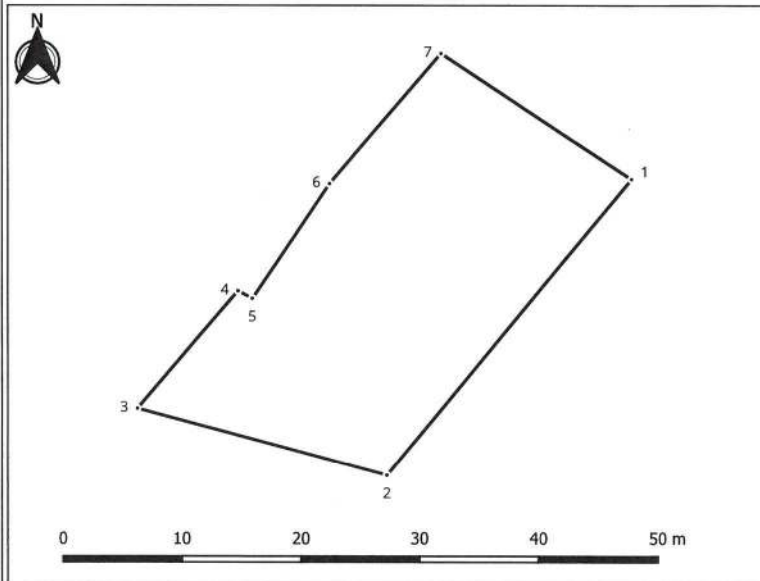
Η ισχύς της παρούσας αρχίζει από τη δημοσίευσή της στην Εφημερίδα της Κυβερνήσεως.



ΥΠΟΥΡΓΕΙΟ ΠΕΡΙΒΑΛΛΟΝΤΟΣ & ΕΝΕΡΓΕΙΑΣ  
ΓΕΝΙΚΗ ΓΡΑΜΜΑΤΕΙΑ ΔΑΣΩΝ  
ΕΠΙΘΕΩΡΗΣΗ ΕΦΑΡΜΟΓΗΣ ΔΑΣΙΚΗΣ ΠΟΛΙΤΙΚΗΣ  
ΜΑΚΕΔΟΝΙΑΣ-ΘΡΑΚΗΣ  
ΔΑΣΑΡΧΕΙΟ ΚΑΒΑΛΑΣ

ΜΕΡΙΚΗ ΑΝΑΚΛΗΣΗ ΤΗΣ ΥΠ.ΑΡΙΘ.  
4362/6-9-2001 (ΦΕΚ Δ' 805/27-9-2001)  
ΑΠΟΦΑΣΗΣ ΤΟΥ ΓΕΝΙΚΟΥ ΓΡΑΜΜΑΤΕΑ  
ΠΕΡΙΦΕΡΕΙΑΣ Α. Μ-Θ, ΕΜΒΑΔΟΥ 686,50 Τ.Μ.  
ΣΤΗ ΘΕΣΗ «ΣΗΜΑΙΑ» ΤΗΣ Τ.Κ ΕΛΑΙΟΧΩΡΙΟΥ  
ΤΟΥ ΔΗΜΟΥ ΠΑΓΓΑΙΟΥ ΤΗΣ Π.Ε ΚΑΒΑΛΑΣ

ΤΟΠΟΓΡΑΦΙΚΟ ΔΙΑΓΡΑΜΜΑ  
ΚΛΙΜΑΚΑ 1:500



ΣΥΝΤΕΤΑΓΜΕΝΕΣ ΣΕ ΣΥΣΤΗΜΑ ΕΓΣΑ '87

A/A	X	Y
1	521701,000	4517697,060
2	521680,468	4517672,117
3	521659,463	4517677,754
4	521667,907	4517687,646
5	521669,102	4517687,022
6	521675,615	4517696,675
7	521684,979	4517707,644

Εμβαδό έκτασης (1,2,...,7,1) = 686,50 τ.μ

ΧΑΡΤΗΣ ΠΡΟΣΑΝΑΤΟΛΙΣΜΟΥ  
ΚΛΙΜΑΚΑ 1:100.000  
⊙:Θέση επέμβασης



**ΕΘΝΙΚΟ ΤΥΠΟΓΡΑΦΕΙΟ**  
Για τεχνικούς λόγους στο σχεδιάγραμμα,  
από το ηλεκτρονικό αρχείο, έγινε  
σμίκρυνση κατά ποσοστό **82%**

Το παρόν αποτελεί αναπόσπαστο μέρος της

υπ' αριθ. 930439/15.6.26

απόφασης του Γενικού Γραμματέα Δασών  
Υ.Π.ΕΝ..

DESPOINA STYLIADOU  
16/06/2026 08:53

ΘΕΣ/ΝΙΚΗ / / 2026 Με εντολή Γ.Γ.Δ Ο ΕΠΙΘΕΩΡΗΤΗΣ ΕΦΑΡΜΟΓΗΣ ΔΑΣΙΚΗΣ ΠΟΛΙΤΙΚΗΣ ΜΑΚΕΔΟΝΙΑΣ - ΘΡΑΚΗΣ  Δρ. ΝΙΚΗΤΑΣ ΦΡΑΓΚΙΣΚΑΚΗΣ	ΚΑΒΑΛΑ / / 2026 Ο ΔΙΕΥΘΥΝΤΗΣ ΔΑΣΩΝ Ν. ΚΑΒΑΛΑΣ  ΙΩΑΝΝΗΣ ΚΑΠΕΤΑΝΓΙΑΝΝΗΣ ΔΑΣΟΛΟΓΟΣ ΜΕ Α' ΒΑΘΜΟ	ΚΑΒΑΛΑ / / 2026 Ο ΑΝΑΓΛΗΡΩΤΗΣ ΠΡΟΪΣΤΑΜΕΝΟΣ ΔΑΣΑΡΧΕΙΟΥ ΚΑΒΑΛΑΣ  Δρ. ΝΙΚΟΛΑΟΣ ΚΟΝΤΟΣ ΔΑΣΟΛΟΓΟΣ ΜΕ Α' ΒΑΘΜΟ	ΚΑΒΑΛΑ / / 2026 Ο ΣΥΝΤΑΚΤΗΣ  Δρ. ΑΝΤΩΝΙΟΣ ΑΘΑΝΑΣΙΑΔΗΣ ΔΑΣΟΛΟΓΟΣ ΜΕ Β' ΒΑΘΜΟ
---	--	---	---



Η απόφαση αυτή να δημοσιευθεί στην Εφημερίδα της Κυβερνήσεως.

Θεσσαλονίκη, 15 Ιουνίου 2026

Με εντολή Γενικού Γραμματέα Δασών  
Ο Προϊστάμενος της Επιθεώρησης Εφαρμογής  
Δασικής Πολιτικής Μακεδονίας - Θράκης  
ΝΙΚΗΤΑΣ ΦΡΑΓΚΙΣΚΑΚΗΣ

Αριθμ. 231293

(2)

**Ανάκληση της υπ' αρ. 161537/2817/01-12-2015 απόφασης του Ασκούντος καθήκοντα Γενικού Γραμματέα Αποκεντρωμένης Διοίκησης Πελοποννήσου, Δυτικής Ελλάδας και Ιονίου «Κήρυξη δημοσίου δάσους 4.308,78 τ.μ ως αναδασωτέου λόγω εκχέρσωσης, στη θέση "ΜΑΡΑΘΙΑΣ" της ΤΚ Μάστρου, ΔΕ Οινιαδών του Δήμου Μεσολογγίου, ΠΕ Αιτωλοακαρνανίας» (Δ' 49/2016).**

Ο ΓΕΝΙΚΟΣ ΓΡΑΜΜΑΤΕΑΣ ΔΑΣΩΝ  
ΤΟΥ ΥΠΟΥΡΓΕΙΟΥ ΠΕΡΙΒΑΛΛΟΝΤΟΣ ΚΑΙ ΕΝΕΡΓΕΙΑΣ

Έχοντας υπόψη:

1. Την παρ. 1 του άρθρου 24 και την παρ. 3 του άρθρου 117 του Συντάγματος.
2. Το άρθρο 44 του ν. 998/1979 «Περί προστασίας των δασών και των δασικών εν γένει εκτάσεων της Χώρας» (Α' 289).
3. Την παρ. 9 του άρθρου 17 του ν. 3889/2010 «Χρηματοδότηση Περιβαλλοντικών Παρεμβάσεων, Πράσινο Ταμείο, Κύρωση Δασικών Χαρτών και άλλες διατάξεις» (Α' 182), η οποία προστέθηκε με την παρ. 3 του άρθρου δεύτερου του ν. 4462/2017 (Α' 39). (Η διάταξη αυτή τίθεται μόνο στις περιπτώσεις που στον αναρτημένο δασικό χάρτη η οικεία έκταση εμφανίζεται ως ΑΑ και σε εφαρμογή της διάταξης αυτής, έχει εξαιρεθεί από την κύρωση του δασικού χάρτη).
4. Τον ν. 4727/2020 «Ψηφιακή Διακυβέρνηση [Ενσωμάτωση στην Ελληνική Νομοθεσία της Οδηγίας (ΕΕ) 2016/2102 και της Οδηγίας (ΕΕ) 2019/1024] - Ηλεκτρονικές Επικοινωνίες [Ενσωμάτωση στο Ελληνικό Δίκαιο της Οδηγίας (ΕΕ) 2018/1972] και άλλες διατάξεις» (Α' 184).
5. Την από 13.8.2021 Πράξη Νομοθετικού Περιεχομένου «Έκτακτα μέτρα για την αποτελεσματική προστασία και την ταχεία αποκατάσταση του φυσικού περιβάλλοντος, την άμεση στήριξη των πληγέντων από τις πυρκαγιές του Ιουλίου/Αυγούστου 2021 και συναφείς διατάξεις» (Α' 143), η οποία κυρώθηκε με το άρθρο 2 του ν. 4824/2021 (Α' 156).
6. Τα άρθρα 47 έως 55 του ν. 4915/2022 «Εθνικό Στρατηγικό Σχέδιο Καταπολέμησης της Διαφθοράς, διατάξεις για θέματα ανθρώπινου δυναμικού και Οργανισμών Τοπικής Αυτοδιοίκησης, νομοθετικό πλαίσιο εκπαίδευσης των σπουδαστών/σπουδαστριών της Εθνικής Σχολής Δημόσιας Διοίκησης και Αυτοδιοίκησης για την ένταξη στον κλάδο Π.Ε. Επιτελικών Στελεχών, διατάξεις για την ολοκλήρωση της μεταφοράς των δασικών υπηρεσιών στο Υπουργείο Περιβάλλοντος και Ενέργειας, διατάξεις για την εφαρμογή του Εθνικού Σχεδίου Ανάκαμψης και Ανθεκτικότητας "Ελλάδα 2.0", Εθνική Σύμβαση Ομογενών και άλλες επείγουσες διατάξεις» (Α' 63).
7. Το π.δ. 6/2022 «Σύσταση και μετονομασία Γενικών Γραμματειών, σύσταση Ειδικής Γραμματείας, μεταφορά υπηρεσιών και αρμοδιοτήτων» (Α' 17).
8. Το π.δ. 132/2017 «Οργανισμός Υπουργείου Περιβάλλοντος και Ενέργειας (Υ.Π.ΕΝ.)» (Α' 160), όπως τροποποιήθηκε με το π.δ. 29/2022 (Α' 77).
9. Την υπό στοιχεία οικ. ΥΠΕΝ/ΥΠΡΓ/79859/5910/25-7-2023 κοινή απόφαση του Πρωθυπουργού και του Υπουργού Περιβάλλοντος και Ενέργειας «Διορισμός Γενικού Γραμματέα Δασών του Υπουργείου Περιβάλλοντος και Ενέργειας» (Υ.Ο.Δ.Δ. 745).
10. Την υπό στοιχεία ΥΠΕΝ/ΔΔΥ/48478/3594/16.05.2022 κοινή υπουργική απόφαση «Καθορισμός των διοικητικών λεπτομερειών μεταφοράς των δασικών υπηρεσιών, του αντίστοιχου προσωπικού και λοιπών θεμάτων της παρ. 5 του άρθρου τρίτου της από 13.8.2021 Πράξης Νομοθετικού Περιεχομένου (Α' 143), η οποία κυρώθηκε με το άρθρο 2 του ν. 4824/2021 (Α' 156)» (Β' 2415).
11. Την υπό στοιχεία ΥΠΕΝ/ΔΔΥ/62511/4542/17-6-2022 απόφαση του Υπουργού Περιβάλλοντος και Ενέργειας «Διαπιστωτική πράξη κατάταξης και τοποθέτησης του προσωπικού των Περιφερειακών Δασικών Υπηρεσιών του Υπουργείου Περιβάλλοντος και Ενέργειας» (Β' 3145).



12. Την υπό στοιχεία ΥΠΕΝ/ΔΔΥ/70401/5167/6-7-2022 απόφαση του Υπουργού Περιβάλλοντος και Ενέργειας «Τοποθέτηση Προϊσταμένων σε θέσεις ευθύνης επιπέδου Γενικής Διεύθυνσης στις Επιθεωρήσεις Εφαρμογής Δασικής Πολιτικής του Υπουργείου Περιβάλλοντος και Ενέργειας» (ΑΔΑ: Ω8ΔΡ4653Π8-7ΨΡ).

13. Την υπό στοιχεία ΥΠΕΝ/ΔΝΕΠ/83988/2740/25-8-2022 κοινή απόφαση του Υπουργού και του Υφυπουργού Περιβάλλοντος και Ενέργειας και του Γενικού Γραμματέα Δασών του Υπουργείου Περιβάλλοντος και Ενέργειας «Εξουσιοδότηση υπογραφής “Με εντολή Υπουργού” του Υπουργού Περιβάλλοντος και Ενέργειας, “Με εντολή Υφυπουργού” του Υφυπουργού Περιβάλλοντος και Ενέργειας και “Με εντολή Γενικού Γραμματέα Δασών” του Γενικού Γραμματέα Δασών του Υπουργείου Περιβάλλοντος και Ενέργειας, κατά λόγο αρμοδιότητας, στον Προϊστάμενο της Γενικής Διεύθυνσης Δασών και Δασικού Περιβάλλοντος της Γενικής Γραμματείας Δασών του Υ.Π.Ε.Ν., στους Προϊσταμένους των Επιθεωρήσεων Εφαρμογής Δασικής Πολιτικής και στους Προϊσταμένους των Διευθύνσεων, Δασαρχείων και Τμημάτων που υπάγονται σε αυτές» (Β' 4528).

14. Την υπ' αρ. 153373/441/22-02-2017 εγκύκλιο του Υπουργείου Περιβάλλοντος και Ενέργειας «Περιοχές κηρυγμένων αναδασωτέων εκτάσεων στους αναρτημένους δασικούς χάρτες» (ΑΔΑ: 61ΤΗ4653Π8-Ω7Θ).

15. Την υπό στοιχεία οικ. ΥΠΕΝ/ΔΠΔ/95099/5160/12-10-2021 εγκύκλιο διαταγή της Γενικής Διεύθυνσης Δασών και Δασικού Περιβάλλοντος του Υπουργείου Περιβάλλοντος και Ενέργειας «Περί ανάκλησης αποφάσεων αναδασωτέων, εκτάσεων μη υπαγομένων στις προστατευτικές διατάξεις της δασικής νομοθεσίας, λόγω συμπερίληψής τους στους δασικούς χάρτες ως τμήματα ευρύτερης αναδασωτέας» (ΑΔΑ: ΨΠΨ4653Π8-50Χ).

16. Το περιεχόμενο του δασικού χάρτη του συνόλου της Περιφερειακής Ενότητας Αιτωλοακαρνανίας, που αναρτήθηκε με την υπ' αρ. 21605/05-02-2021 (ΑΔΑ: ΡΟΟΜΟΡΙΦ-Τ4Ω) απόφαση της Διεύθυνσης Δασών, στον οποίο η έκταση που αναφέρεται στο θέμα εμφανίζεται ως ΔΑ.

17. Το υπ' αρ. 37/2025 πρακτικό της συνεδρίασης 14-02-2025 της 4ης Επιτροπής εξέτασης αντιρρήσεων του δασικού χάρτη περιοχής Μεσολογγίου ΠΕ Αιτωλοακαρνανίας, συνοδευόμενο από την υπ' αρ. 919/2025 απόφαση.

18. Την υπ' αρ. 161537/2817/01-12-2015 απόφαση του Ασκούντος καθήκοντα Γενικού Γραμματέα Αποκεντρωμένης Διοίκησης Πελοποννήσου, Δυτικής Ελλάδας και Ιονίου «Κήρυξη δημοσίου δάσους 4.308,78 τ.μ ως αναδασωτέου λόγω εκχέρσωσης, στη θέση “ΜΑΡΑΘΙΑΣ” της ΤΚ Μάστρου, ΔΕ Οινιαδών του Δήμου Μεσολογγίου, ΠΕ Αιτωλοακαρνανίας» (Δ' 49/2016).

19. Την υπ' αρ. 176780/14-05-2026 θετική εισήγηση του Δασαρχείου Μεσολογγίου, μετά της συνημμένης αλληλογραφίας, για την ανάκληση της υπ' αρ. 161537/2817/01-12-2015 απόφασης του Ασκούντος καθήκοντα Γενικού Γραμματέα Αποκεντρωμένης Διοίκησης Πελοποννήσου, Δυτικής Ελλάδας και Ιονίου «Κήρυξη δημοσίου δάσους 4.308,78 τ.μ ως αναδασωτέου λόγω εκχέρσωσης, στη θέση “ΜΑΡΑΘΙΑΣ” της ΤΚ Μάστρου, ΔΕ Οινιαδών του Δήμου Μεσολογγίου, ΠΕ Αιτωλοακαρνανίας» (Δ' 49/2016).

20. Το υπ' αρ. 181730/18-05-2026 έγγραφο της Διεύθυνσης Δασών Αιτωλοακαρνανίας (Επανάληψη στο Ορθό), με το οποίο εκφράζεται η σύμφωνη γνώμη της, αποφασίζουμε:

Ανακαλούμε, λόγω πλάνης περί τα πραγματικά δεδομένα, την υπ' αρ. 161537/2817/01-12-2015 απόφαση του Ασκούντος καθήκοντα Γενικού Γραμματέα Αποκεντρωμένης Διοίκησης Πελοποννήσου, Δυτικής Ελλάδας και Ιονίου «Κήρυξη δημοσίου δάσους 4.308,78 τ.μ ως αναδασωτέου λόγω εκχέρσωσης, στη θέση “ΜΑΡΑΘΙΑΣ” της ΤΚ Μάστρου, ΔΕ Οινιαδών του Δήμου Μεσολογγίου, ΠΕ Αιτωλοακαρνανίας» (Δ' 49/2016), επειδή η 4η επιτροπή εξέτασης αντιρρήσεων του δασικού χάρτη περιοχής Μεσολογγίου ΠΕ Αιτωλοακαρνανίας, στη συνεδρίαση της 14-02-2025 εξέδωσε το υπ' αρ. 37/2025 πρακτικό, σύμφωνα με το οποίο απεφάνθη με την υπ' αρ. 919/2025 απόφαση για τα τμήματα 1000 εμβαδού 255,85 τ.μ, 1001 εμβαδού 2.194,95 τ.μ και 1003 εμβαδού 1.827,06 τ.μ, συνολικού εμβαδού 4.277,86 τ.μ τα οποία χαρακτήρισε ως ΑΑ/ΑΝ.

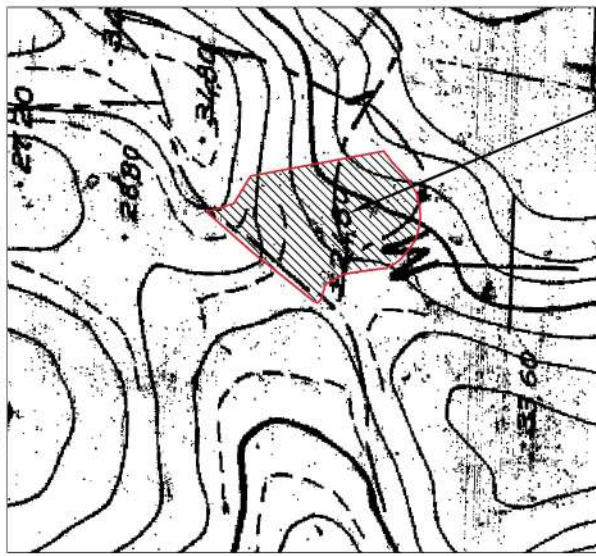
Η παραπάνω έκταση απεικονίζεται στο από 12-05-2026 τοπογραφικό διάγραμμα της Δασοπόνου Ανδρονίκης Κουφού, που συνοδεύει την απόφαση του Επιθεωρητή Εφαρμογής Δασικής Πολιτικής Πελοποννήσου, Δυτικής Ελλάδας και Ιονίου, το οποίο αποτελεί αναπόσπαστο μέρος της.

Από τις διατάξεις της απόφασης αυτής δεν προκαλείται δαπάνη σε βάρος του κρατικού προϋπολογισμού. Η ισχύς της παρούσας αρχίζει από τη δημοσίευσή της στην Εφημερίδα της Κυβερνήσεως.



<p>ΕΛΛΗΝΙΚΗ ΔΗΜΟΚΡΑΤΙΑ ΥΠΟΥΡΓΕΙΟ ΠΕΡΙΒΑΛΛΟΝΤΟΣ &amp; ΕΝΕΡΓΕΙΑΣ ΕΠΙΧΕΙΡΗΣΗ ΓΕΩΜΕΤΡΙΚΩΝ ΔΕΔΟΜΕΝΩΝ ΚΑΙ ΠΟΛΙΤΙΚΗΣ ΠΛΑΝΟΤΕΧΝΙΚΗΣ, ΔΙΑΤΗΡΗΣΗΣ ΕΓΚΑΤΑΣΤΑΣΕΩΝ ΚΑΙ ΤΙΜΩΝ —ΔΙΑΔΕΙΞΗΣ ΜΕΣΟΛΟΓΙΩΝ— ΤΜΗΜΑ ΤΡΟΤΗΚΩΝ ΚΑΙ ΔΑΔΩΝ ΚΑΙ ΔΙΑΤΗΡΗΣΗΣ ΕΓΚΑΤΑΣΤΑΣΕΩΝ</p>	<p>ΤΟΠΟΓΡΑΦΙΚΟ ΔΙΑΓΡΑΜΜΑ ΤΗΣ ΑΝΑΚΑΛΗΣΗΣ ΕΚΤΑΣΗΣ ΓΙΑ ΑΝΑΚΑΛΗΣΗ ΕΚΤΑΣΗΣ ΕΜΒΛΑΟΥ 4.308,78 τ.μ.</p>	
	<p>Ι.Π.ΜΕΣΟΛΟΓΙΟΥ</p>	
<p>Δίπλος</p>		
<p>Τοπ. Διπλ. Κοινότητα οικισμός</p>		
<p>ΜΑΙΣΤΡΟΥ</p>		
<p>ΨΑΡΑΦΙΑΣ*</p>		
<p>Ημερομηνία: 12/05/2026</p>		
<p>Η ΣΥΝΤΑΚΤΡΙΑ ΑΝΔΡΟΝΙΚΗ ΚΟΥΡΟΥ 14/05/2026 08:17</p>		
<p>Ανδρονίκη Κουρού Δασοπόνος με β βεβύλο</p>		
<p>ΕΛΛΗΝΙΚΗ ΔΗΜΟΚΡΑΤΙΑ ΥΠΟΥΡΓΕΙΟ ΠΕΡΙΒΑΛΛΟΝΤΟΣ &amp; ΕΝΕΡΓΕΙΑΣ ΕΠΙΧΕΙΡΗΣΗ ΓΕΩΜΕΤΡΙΚΩΝ ΔΕΔΟΜΕΝΩΝ ΚΑΙ ΠΟΛΙΤΙΚΗΣ ΠΛΑΝΟΤΕΧΝΙΚΗΣ, ΔΙΑΤΗΡΗΣΗΣ ΕΓΚΑΤΑΣΤΑΣΕΩΝ ΚΑΙ ΤΙΜΩΝ —ΔΙΑΔΕΙΞΗΣ ΜΕΣΟΛΟΓΙΩΝ— ΤΜΗΜΑ ΤΡΟΤΗΚΩΝ ΚΑΙ ΔΑΔΩΝ ΚΑΙ ΔΙΑΤΗΡΗΣΗΣ ΕΓΚΑΤΑΣΤΑΣΕΩΝ</p>	<p>Ο Προϊστάμενος της Διεύθυνσης Δοσολογίας</p>	<p>Ο Επιδρομήτης Ε.Δ.Π. Πλάνηρου Διπ. Ελ. &amp; Γεν.</p>
<p>Ο Προϊστάμενος του Διατμήτου Μεσολογίου</p>	<p>ΑΝΑΣΤΑΣΙΑ ΛΕΠΙΔΙ 19/05/2026 11:41</p>	<p>ΝΙΚΗΤΑΣ ΜΑΖΟΣ 19/05/2026 10:20</p>
<p>Γεώργιος Δημητριάδης Δασολόγος με Α βεβύλο</p>	<p>Αναστασία Αστύδη Δασολόγος με Α βεβύλο</p>	<p>Νικόλαος Μόζος Δασολόγος, Περιβαλλοντολόγος</p>

ΑΠΟΣΤΑΣΜΑ ΦΧ 1:500 αρ. 620016



Εκταση για μερική αναδάσωση  
Εκταση για άρση αναδάσωσης


**ΕΘΝΙΚΟ ΤΥΠΟΓΡΑΦΕΙΟ**  
Για τεχνικούς λόγους στο σχεδιάγραμμα,  
από το ηλεκτρονικό αρχείο, έγινε  
σμίκρυνση κατά ποσοστό **56%**

ΠΛΕΥΡΑ ΜΗΚΟΣ

1-2	2,54
2-3	13,04
3-4	22,95
4-5	29,78
5-6	13,32
6-7	15,26
7-8	63,89
8-9	6,90
9-10	6,35
10-11	5,34
11-12	7,03
12-13	6,70
13-14	5,01
14-15	5,37
15-16	5,17
16-17	5,02
17-18	6,49
18-19	4,08
19-20	4,31
20-21	5,78
21-22	6,90
22-23	7,18
23-24	9,86
24-25	7,44

ΣΥΓΓΡΑΜΜΕΣ ΚΟΡΥΦΩΝ ΣΥΣΤΗΜΑ ΑΝΑΚΑΛΗΣ ΕΤΑ Β'

Α/Α	X	Y
1	261469,13	4258608,25
2	261470,13	4258610,99
3	261478,36	4258620,70
4	261492,37	4258638,37
5	261512,05	4258660,72
6	261516	4258648,00
7	261529	4258640,00
8	261540,72	4258577,19
9	261535,22	4258573,02
10	261530,63	4258568,63
11	261526,6	4258565,12
12	261520,53	4258561,59
13	261514	4258560,08
14	261508,99	4258559,91
15	261503,69	4258560,76
16	261498,74	4258562,25
17	261494,59	4258565,07
18	261489,59	4258569,21
19	261487,21	4258572,53
20	261485,48	4258576,48
21	261484,78	4258582,22
22	261483,83	4258589,05
23	261482,65	4258596,13
24	261477,82	4258604,72
25	261470,68	4258606,80



ΚΑΙΜΑΚΑ 1:1000

ΓΙΑ ΑΝΑΚΑΛΗΣΗ ΕΚΤΑΣΗΣ ΣΥΜΦΩΝΑ ΜΕ ΑΠΟΦΑΣΗ ΤΗΣ 4ΗΣ ΕΠΕΑ ΑΠΟ ΕΚΧΕΡΣΙΣΗ ΠΟΥ ΚΗΡΥΧΘΗΚΕ ΑΝΑΔΑΣΤΟΕΤΑ ΣΤΗ ΘΕΣΗ "Μερεβής" Δημοτικής κοινότητας Μαιστρου Δήμου Ι.Π. Μεσολογίου Ν. Αργίνας Φ.κ. Δ. 49/2016 Εμβ. = (1,2.....10,11.....24,25...-1) = 4.308,78 τ.μ.

ΓΙΑ ΑΝΑΚΑΛΗΣΗ ΕΚΤΑΣΗΣ ΣΥΜΦΩΝΑ ΜΕ ΑΠΟΦΑΣΗ ΤΗΣ 4ΗΣ ΕΠΕΑ ΑΠΟ ΕΚΧΕΡΣΙΣΗ ΠΟΥ ΚΗΡΥΧΘΗΚΕ ΑΝΑΔΑΣΤΟΕΤΑ ΣΤΗ ΘΕΣΗ "Μερεβής" Δημοτικής Κοινότητας Μαιστρου Δήμου Ι.Π. Μεσολογίου Ν. Αργίνας Φ.κ. Δ. 49/2016 Εμβ. = (1,2.....10,11.....24,25...-1) = 4.308,78 τ.μ.



Η απόφαση αυτή να δημοσιευθεί στην Εφημερίδα της Κυβερνήσεως.

Ιερά Πόλη Μεσολογγίου, 16 Ιουνίου 2026

Με εντολή Γενικού Γραμματέα Δασών  
Ο Προϊστάμενος της Επιθεώρησης Εφαρμογής Δασικής  
Πολιτικής Πελοποννήσου, Δυτικής Ελλάδας και Ιονίου  
ΝΙΚΗΤΑΣ ΜΑΖΗΣ