



ΕΦΗΜΕΡΙΔΑ ΤΗΣ ΚΥΒΕΡΝΗΣΕΩΣ ΤΗΣ ΕΛΛΗΝΙΚΗΣ ΔΗΜΟΚΡΑΤΙΑΣ

24 Ιουνίου 2026

ΤΕΥΧΟΣ ΤΕΤΑΡΤΟ

Αρ. Φύλλου 518

ΠΕΡΙΕΧΟΜΕΝΑ

ΑΠΟΦΑΣΕΙΣ

- | | | |
|---|--|------|
| 1 | Μερική ανάκληση της υπ'αρ. 2743/25.11.1988 απόφασης του Νομάρχη Μαγνησίας «Κήρυξη αναδασωτέας έκτασης 20.250 στρεμμάτων στη θέση Άγιος Γεώργιος - Κλεινοβός περιφ. Κοινот. Πτελεού - Σούρπης, Ν. Μαγνησίας» (Δ' 865), ως προς την έκταση συνολικού εμβαδού 14.713,356 τ.μ. στη θέση Κλεινοβός, Δ.Ε. Σούρπης, Δήμου Αλμυρού, Π.Ε. Μαγνησίας. | 5959 |
| 2 | Μερική ανάκληση της υπ'αρ. 1742/19.06.2006 απόφασης του Γενικού Γραμματέα Περιφέρειας Θεσσαλίας «Κήρυξη αναδασωτέας έκτασης εμβαδού 333.578,88 τ.μ. στη θέση "Στάφυλος - Βελανιό" περιφέρειας Δήμου Σκοπέλου, Ν. Μαγνησίας» (Δ' 691), ως προς την έκταση συνολικού εμβαδού 20.217,24 τ.μ., στη θέση Στάφυλος - Βελανιό, Δήμου Σκοπέλου, Π.Ε. Σποράδων. | 5963 |

ΑΠΟΦΑΣΕΙΣ

Αριθμ. 225243

(1)

Μερική ανάκληση της υπ'αρ. 2743/25.11.1988 απόφασης του Νομάρχη Μαγνησίας «Κήρυξη αναδασωτέας έκτασης 20.250 στρεμμάτων στη θέση Άγιος Γεώργιος - Κλεινοβός περιφ. Κοινот. Πτελεού - Σούρπης, Ν. Μαγνησίας» (Δ' 865), ως προς την έκταση συνολικού εμβαδού 14.713,356 τ.μ. στη θέση Κλεινοβός, Δ.Ε. Σούρπης, Δήμου Αλμυρού, Π.Ε. Μαγνησίας.

Ο ΓΕΝΙΚΟΣ ΓΡΑΜΜΑΤΕΑΣ ΔΑΣΩΝ
ΤΟΥ ΥΠΟΥΡΓΕΙΟΥ ΠΕΡΙΒΑΛΛΟΝΤΟΣ ΚΑΙ ΕΝΕΡΓΕΙΑΣ

Έχοντας υπόψη:

1. Την παρ. 1 του άρθρου 24 και την παρ. 3 του άρθρου 117 του Συντάγματος.
2. Το άρθρο 44 του ν. 998/1979 «Περί προστασίας των δασών και των δασικών εν γένει εκτάσεων της Χώρας» (Α' 289).
3. Την παρ. 9 του άρθρου 17 του ν. 3889/2010 «Χρηματοδότηση Περιβαλλοντικών Παρεμβάσεων, Πράσινο Ταμείο, Κύρωση Δασικών Χαρτών και άλλες διατάξεις» (Α' 182) η οποία προστέθηκε με την παρ. 3 του άρθρου δεύτερου του ν. 4462/2017 (Α' 39).
4. Τον ν. 4727/2020 «Ψηφιακή Διακυβέρνηση (Ενσωμάτωση στην Ελληνική Νομοθεσία της Οδηγίας (ΕΕ) 2016/2102 και της Οδηγίας (ΕΕ) 2019/1024) - Ηλεκτρονικές Επικοινωνίες (Ενσωμάτωση στο Ελληνικό Δίκαιο της Οδηγίας (ΕΕ) 2018/1972) και άλλες διατάξεις» (Α' 184).
5. Την από 13.08.2021 Πράξη Νομοθετικού Περιεχομένου «Έκτακτα μέτρα για την αποτελεσματική προστασία και την ταχεία αποκατάσταση του φυσικού περιβάλλοντος, την άμεση στήριξη των πληγέντων από τις πυρκαγιές του Ιουλίου/Αυγούστου 2021 και συναφείς διατάξεις» (Α' 143), η οποία κυρώθηκε με το άρθρο 2 του ν. 4824/2021 (Α' 156).
6. Τα άρθρα 47 έως 55 του ν. 4915/2022 «Εθνικό Στρατηγικό Σχέδιο Καταπολέμησης της Διαφθοράς, διατάξεις για θέματα ανθρώπινου δυναμικού και Οργανισμών Τοπικής Αυτοδιοίκησης, νομοθετικό πλαίσιο εκπαίδευσης των σπουδαστών/σπουδαστριών της Εθνικής Σχολής Δημόσιας Διοίκησης και Αυτοδιοίκησης για



την ένταξη στον κλάδο Π.Ε. Επιτελικών Στελεχών, διατάξεις για την ολοκλήρωση της μεταφοράς των δασικών υπηρεσιών στο Υπουργείο Περιβάλλοντος και Ενέργειας, διατάξεις για την εφαρμογή του Εθνικού Σχεδίου Ανάκαμψης και Ανθεκτικότητας "Ελλάδα 2.0", Εθνική Σύμβαση Ομογενών και άλλες επείγουσες διατάξεις» (Α' 63).

7. Το π.δ. 6/2022 «Σύσταση και μετονομασία Γενικών Γραμματειών, σύσταση Ειδικής Γραμματείας, μεταφορά υπηρεσιών και αρμοδιοτήτων» (Α' 17).

8. Το π.δ. 132/2017 «Οργανισμός Υπουργείου Περιβάλλοντος και Ενέργειας (Υ.Π.ΕΝ.)» (Α' 160), όπως τροποποιήθηκε με το π.δ. 29/2022 (Α' 77).

9. Την υπό στοιχεία οικ. ΥΠΕΝ/ΥΠΡΓ/79859/5910/25.07.2023 κοινή απόφαση του Πρωθυπουργού και του Υπουργού Περιβάλλοντος και Ενέργειας «Διορισμός Γενικού Γραμματέα Δασών του Υπουργείου Περιβάλλοντος και Ενέργειας» (Υ.Ο.Δ.Δ. 745).

10. Την υπό στοιχεία ΥΠΕΝ/ΔΔΥ/48478/3594/16.05.2022 κοινή υπουργική απόφαση «Καθορισμός των διοικητικών λεπτομερειών μεταφοράς των δασικών υπηρεσιών, του αντίστοιχου προσωπικού και λοιπών θεμάτων της παρ. 5 του άρθρου τρίτου της από 13.8.2021 Πράξης Νομοθετικού Περιεχομένου (Α' 143), η οποία κυρώθηκε με το άρθρο 2 του ν. 4824/2021 (Α' 156)» (Β' 2415).

11. Την υπό στοιχεία ΥΠΕΝ/ΔΔΥ/62511/4542/17.06.2022 απόφαση του Υπουργού Περιβάλλοντος και Ενέργειας «Διαπιστωτική πράξη κατάταξης και τοποθέτησης του προσωπικού των Περιφερειακών Δασικών Υπηρεσιών του Υπουργείου Περιβάλλοντος και Ενέργειας» (Β' 3145).

12. Την υπό στοιχεία 70401/5167/06.07.2022 απόφαση του Υπουργού Περιβάλλοντος και Ενέργειας «Τοποθέτηση Προϊσταμένων σε θέσεις ευθύνης επιπέδου Γενικής Διεύθυνσης στις Επιθεωρήσεις Εφαρμογής Δασικής Πολιτικής του Υπουργείου Περιβάλλοντος και Ενέργειας» (ΑΔΑ: Ω8ΔΡ4653Π8-7ΨΡ).

13. Την υπό στοιχεία ΥΠΕΝ/ΔΝΕΠ/83988/2740/25.08.2022 κοινή απόφαση του Υπουργού και του Υφυπουργού Περιβάλλοντος και Ενέργειας και του Γενικού Γραμματέα Δασών του Υπουργείου Περιβάλλοντος και Ενέργειας «Εξουσιοδότηση υπογραφής "Με εντολή Υπουργού" του Υπουργού Περιβάλλοντος και Ενέργειας, "Με εντολή Υφυπουργού" του Υφυπουργού Περιβάλλοντος και Ενέργειας και "Με εντολή Γενικού Γραμματέα Δασών" του Γενικού Γραμματέα Δασών του Υπουργείου Περιβάλλοντος και Ενέργειας, κατά λόγο αρμοδιότητας, στον Προϊστάμενο της Γενικής Διεύθυνσης Δασών και Δασικού Περιβάλλοντος της Γενικής Γραμματείας Δασών του Υ.Π.ΕΝ., στους Προϊσταμένους των Επιθεωρήσεων Εφαρμογής Δασικής Πολιτικής και στους Προϊσταμένους των Διευθύνσεων, Δασαρχείων και Τμημάτων που υπάγονται σε αυτές» (Β' 4528).

14. Την υπ' αρ. 153373/441/22.02.2017 εγκύκλιο του Υπουργείου Περιβάλλοντος και Ενέργειας «Περιοχές κηρυγμένων αναδασωτέων εκτάσεων στους αναρτημένους δασικούς χάρτες» (ΑΔΑ: 61ΤΗ4653Π8-Ω7Θ).

15. Την υπό στοιχεία οικ. ΥΠΕΝ/ΔΠΔ/95099/5160/12.10.2021 εγκύκλιο διαταγή της Γενικής Διεύθυνσης Δασών και Δασικού Περιβάλλοντος του Υπουργείου Περιβάλλοντος και Ενέργειας «Περί ανάκλησης αποφάσεων αναδασωτέων, εκτάσεων μη υπαγομένων στις προστατευτικές διατάξεις της δασικής νομοθεσίας, λόγω συμπεριληψής τους στους δασικούς χάρτες ως τμήματα ευρύτερης αναδασωτέας» (ΑΔΑ: ΨΠΙΨ4653Π8-50Χ).

16. Το περιεχόμενο του δασικού χάρτη του συνόλου της Περιφερειακής Ενότητας Μαγνησίας και Σποράδων, που αναρτήθηκε με την υπ' αρ. 38126/26.2.2021 (ΑΔΑ: ΩΦ5ΖΟΡ10-ΙΞΑ) απόφαση της Διεύθυνσης Δασών Μαγνησίας, στον οποίο η έκταση που αναφέρεται στο θέμα εμφανίζεται ως ΑΑ/ΑΝ/20.

17. Την υπ' αρ. 2743/25.11.1988 απόφαση του Νομάρχη Μαγνησίας «Κήρυξη αναδασωτέας έκτασης 20.250 στρεμμάτων στη θέση Άγιος Γεώργιος - Κλεινοβός περιφ. Κοινот. Πτελεού - Σούρπης, Ν. Μαγνησίας» (Δ' 865).

18. Την υπ' αρ. 165023/07.05.2026 θετική εισήγηση του Δασαρχείου Αλμυρού, μετά της συνημμένης αλληλογραφίας, για τη μερική ανάκληση της υπ' αρ. 2743/25.11.1988 απόφασης του Νομάρχη Μαγνησίας, για έκταση συνολικού εμβαδού 14.713,356 τ.μ. στη θέση Κλεινοβός, Δ.Ε. Σούρπης, Δήμου Αλμυρού, Π.Ε. Μαγνησίας, επειδή η έκταση αυτή αποτελεί τμήμα του τεμ. 672 του αναδασμού του Αγροκτήματος Σούρπης Κοινότητας Σούρπης, με τα στοιχεία που καθορίζονται στον κτηματολογικό Πίνακα Αναδασμού που κυρώθηκε με την υπό στοιχεία Δ.Α.Α. 968/23.01.1998 (Β' 98) απόφαση του Νομάρχη Μαγνησίας και για αυτή έχει εκδοθεί ο υπ' αρ. 6950/20.03.1998 τίτλος της Διεύθυνσης Αγροτικής Ανάπτυξης της Νομαρχιακής Αυτοδιοίκησης Μαγνησίας και επιπλέον εμφανίζει διαχρονικά και κατά τον κρίσιμο χρόνο της πυρκαγιάς μη δασική μορφή και στον Αναρτημένο Δασικό Χάρτη εμφανίζεται με τον κωδικό ΑΑ/ΑΝ/20.

19. Το υπ' αρ. 214435/05.06.2026 έγγραφο του Δασαρχείου Αλμυρού με το οποίο υποβλήθηκαν συμπληρωματικά στοιχεία.

20. Τη σύμφωνη γνώμη της Διεύθυνσης Δασών Μαγνησίας, αποφασίζουμε:

Ανακαλούμε μερικώς, λόγω πλάνης περί τα πραγματικά δεδομένα, την υπ' αρ. 2743/25.11.1988 απόφαση του Νομάρχη Μαγνησίας «Κήρυξη αναδασωτέας έκτασης 20.250 στρεμμάτων στη θέση Άγιος Γεώργιος - Κλεινοβός περιφ. Κοινот. Πτελεού - Σούρπης, Ν. Μαγνησίας» (Δ' 865), για έκταση συνολικού



εμβαδού 14.713,356 τ.μ. στη θέση Κλεινοβός, Δ.Ε. Σούρπης, Δήμου Αλμυρού, Π.Ε. Μαγνησίας, επειδή η έκταση αυτή αποτελεί τμήμα του τεμ. 672 του αναδασμού του Αγροκτήματος Σούρπης Κοινότητας Σούρπης, με τα στοιχεία που καθορίζονται στον κτηματολογικό Πίνακα Αναδασμού που κυρώθηκε με την υπό στοιχεία Δ.Α.Α. 968/23.01.1998 (Β' 98) απόφαση του Νομάρχη Μαγνησίας και για αυτή έχει εκδοθεί ο υπ' αρ. 6950/20.03.1998 τίτλος της Διεύθυνσης Αγροτικής Ανάπτυξης της Νομαρχιακής Αυτοδιοίκησης Μαγνησίας και επιπλέον εμφανίζει διαχρονικά και κατά τον κρίσιμο χρόνο της πυρκαγιάς μη δασική μορφή και στον Αναρτημένο Δασικό Χάρτη εμφανίζεται με τον κωδικό ΑΑ/ΑΝ.

Η παραπάνω έκταση, απεικονίζεται στο συνημμένο από 07.05.2026 τοπογραφικό διάγραμμα, κλίμακας 1:2.500, με στοιχεία περιμέτρου (1, 2, 3, [...], 30, 31, 1) το οποίο αποτελεί αναπόσπαστο μέρος της παρούσας και προσδιορίζεται επακριβώς από τις αντίστοιχες συντεταγμένες στο σύστημα ΕΓΣΑ '87.

Κατά τα λοιπά παραμένει σε ισχύ η υπ' αρ. 2743/25.11.1988 απόφαση του Νομάρχη Μαγνησίας.

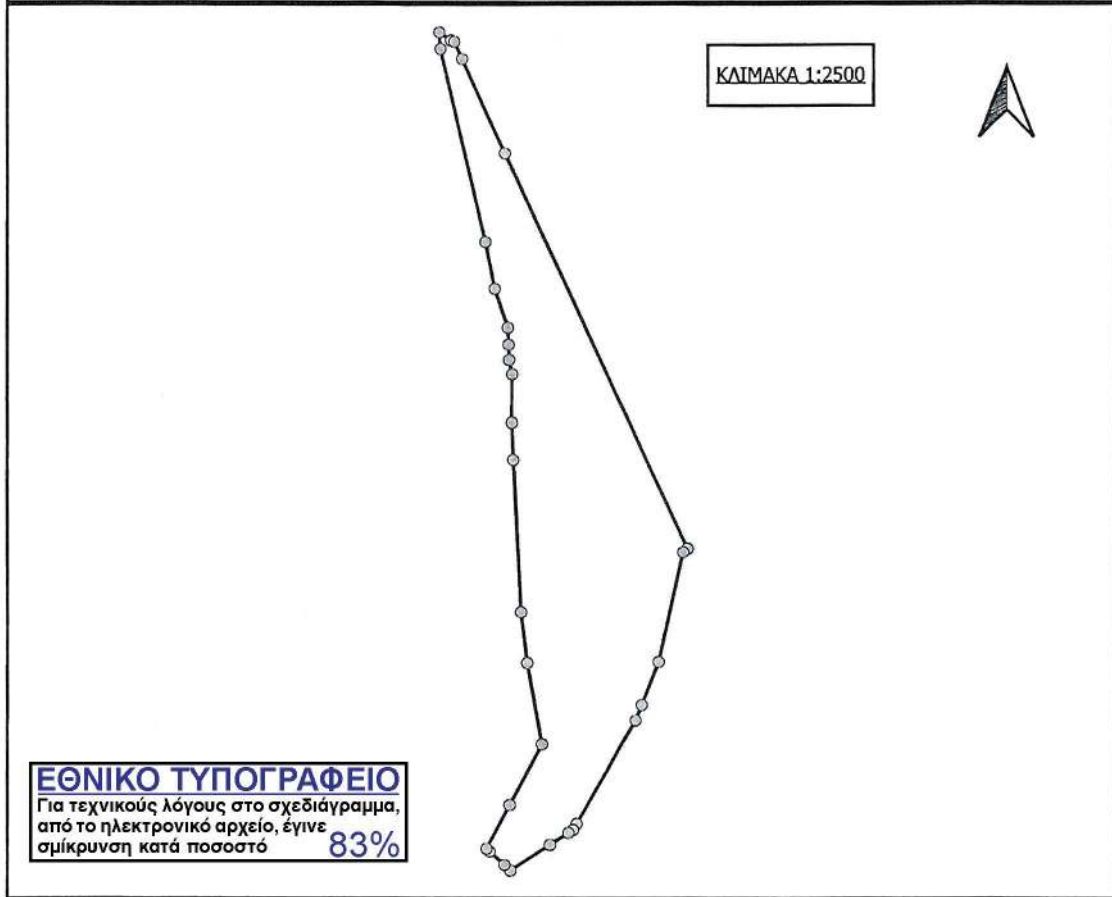
Από τις διατάξεις της απόφασης αυτής δεν προκαλείται δαπάνη σε βάρος του κρατικού προϋπολογισμού.

Η ισχύς της παρούσας αρχίζει από τη δημοσίευσή της στην Εφημερίδα της Κυβερνήσεως.



ΤΟΠΟΓΡΑΦΙΚΟ ΔΙΑΓΡΑΜΜΑ

Έκτασης εμβαδού 14.713,356 τ.μ με στοιχεία 1, 2,...31 για την οποία ανακαλείται μερικώς η αναδάσωση που επιβλήθηκε λόγω πυρκαγιάς με την Αριθ. 2743/25-11-1988 Απόφαση Νομάρχη Μαγνησίας «Κήρυξη αναδασωτέας έκτασης 20.250 στρεμμάτων στη θέση «Κλεινοβός» περιφέρειας Κοινότητας Πτελεού-Σούρηης Ν. Μαγνησίας» (ΦΕΚ: 865/τ.Δ' /05-12-1988)



ΕΚΤΑΣΗ ΣΥΝΟΛΙΚΟΥ ΕΜΒΑΔΟΥ 14.713,356 τ.μ. ΓΙΑ ΤΗΝ ΟΠΟΙΑ ΑΝΑΚΑΛΕΙΤΑΙ ΜΕΡΙΚΩΣ Η ΑΡΙΘ. 2743/25-11-1988 ΑΠΟΦΑΣΗ ΝΟΜΑΡΧΗ Ν.ΜΑΓΝΗΣΙΑΣ ΚΗΡΥΞΗΣ ΩΣ ΑΝΑΔΑΣΩΤΕΑΣ ΕΚΤΑΣΗΣ (ΦΕΚ:865/τ. Δ'/05-12-1988).



ΘΕΣΗ ΕΚΤΑΣΗΣ ΓΙΑ ΤΗΝ ΟΠΟΙΑ ΑΝΑΚΑΛΕΙΤΑΙ ΜΕΡΙΚΩΣ Η ΑΡΙΘ. 2743/25-11-1988 ΑΠΟΦΑΣΗ ΝΟΜΑΡΧΗ Ν. ΜΑΓΝΗΣΙΑΣ ΚΗΡΥΞΗΣ ΩΣ ΑΝΑΔΑΣΩΤΕΑΣ ΕΚΤΑΣΗΣ (ΦΕΚ:865/τ. Δ'/05-12-1988).

<p>Ανήκει στην Αριθ..... Απόφαση</p> <p>ΘΕΩΡΗΘΗΚΕ Λάρισα, - -2026 Με εντολή Γενικού Γραμματέα Δασών Η Προϊσταμένη Ε.Ε.Δ.Π.Θ.-Στ.Ε.</p> <p>Ζωή Φτίκα Δασολόγος</p>	<p>ΘΕΩΡΗΘΗΚΕ Αλυμρός, 07-05-2026 Με εντολή Γ.Γ. Δασών Η Αναπληρώτρια Προϊσταμένη Δασαρχείου Αλυμρού</p> <p>Στυλιανή Α. Τουλιά Δασολόγος</p>	<p>ΣΥΝΤΑΧΘΗΚΕ Αλυμρός, 07-05-2026 Ο συντάκτης</p> <p>Γεώργιος Τίγκας Δασολόγος</p>
--	--	---



ΠΙΝΑΚΕΣ ΣΥΝΤΕΤΑΓΜΕΝΩΝ ΚΟΡΥΦΩΝ ΠΟΛΥΓΩΝΟΥ ΣΕ ΕΓΣΑ '87
Ανήκει στην αριθ.....Απόφαση

ΠΟΛΥΓΩΝΟ

A/A	X	Y	A/A	X	Y
1	402443,57	4322644,82	17	402412,67	4323004,37
2	402440,89	4322647,20	18	402412,14	4323011,57
3	402434,27	4322653,09	19	402417,41	4323008,03
4	402432,86	4322654,34	20	402418,95	4323007,48
5	402443,29	4322673,64	21	402422,45	4323000,00
6	402457,63	4322700,18	22	402441,67	4322958,96
7	402451,11	4322735,99	23	402522,71	4322785,92
8	402448,39	4322758,07	24	402520,82	4322784,44
9	402445,13	4322824,94	25	402509,70	4322736,50
10	402444,51	4322841,04	26	402502,08	4322717,45
11	402444,76	4322862,20	27	402499,26	4322710,66
12	402443,46	4322868,54	28	402472,89	4322665,33
13	402443,20	4322875,23	29	402471,35	4322662,68
14	402442,91	4322882,72	30	402469,23	4322661,31
15	402437,07	4322899,60	31	402461,14	4322656,11
16	402432,85	4322920,14			

Η απόφαση αυτή να δημοσιευθεί στην Εφημερίδα της Κυβερνήσεως.

Βόλος, 11 Ιουνίου 2026

Με εντολή Γενικού Γραμματέα Δασών
Η Προϊσταμένη Επιθεώρησης Εφαρμογής
Δασικής Πολιτικής Θεσσαλίας - Στερεάς Ελλάδας
ΖΩΗ ΦΤΙΚΑ

Αριθμ. 225450

(2)

Μερική ανάκληση της υπ' αρ. 1742/19.06.2006 απόφασης του Γενικού Γραμματέα Περιφέρειας Θεσσαλίας «Κήρυξη αναδασωτέας έκτασης εμβαδού 333.578,88 τ.μ. στη θέση "Στάφυλος - Βελανιό" περιφέρειας Δήμου Σκοπέλου, Ν. Μαγνησίας» (Δ' 691), ως προς την έκταση συνολικού εμβαδού 20.217,24 τ.μ., στη θέση Στάφυλος - Βελανιό, Δήμου Σκοπέλου, Π.Ε. Σποράδων.

Ο ΓΕΝΙΚΟΣ ΓΡΑΜΜΑΤΕΑΣ ΔΑΣΩΝ
ΤΟΥ ΥΠΟΥΡΓΕΙΟΥ ΠΕΡΙΒΑΛΛΟΝΤΟΣ ΚΑΙ ΕΝΕΡΓΕΙΑΣ

Έχοντας υπόψη:

1. Την παρ. 1 του άρθρου 24 και την παρ. 3 του άρθρου 117 του Συντάγματος.
2. Το άρθρο 44 του ν. 998/1979 «Περί προστασίας των δασών και των δασικών εν γένει εκτάσεων της Χώρας» (Α' 289).
3. Τον ν. 4727/2020 «Ψηφιακή Διακυβέρνηση (Ενσωμάτωση στην Ελληνική Νομοθεσία της Οδηγίας (ΕΕ) 2016/2102 και της Οδηγίας (ΕΕ) 2019/1024) - Ηλεκτρονικές Επικοινωνίες (Ενσωμάτωση στο Ελληνικό Δίκαιο της Οδηγίας (ΕΕ) 2018/1972) και άλλες διατάξεις» (Α' 184).
4. Την από 13.08.2021 Πράξη Νομοθετικού Περιεχομένου «Έκτακτα μέτρα για την αποτελεσματική προστασία και την ταχεία αποκατάσταση του φυσικού περιβάλλοντος, την άμεση στήριξη των πληγέντων από τις



πυρκαγιές του Ιουλίου/Αυγούστου 2021 και συναφείς διατάξεις» (Α' 143), η οποία κυρώθηκε με το άρθρο 2 του ν. 4824/2021 (Α' 156).

5. Τα άρθρα 47 έως 55 του ν. 4915/2022 «Εθνικό Στρατηγικό Σχέδιο Καταπολέμησης της Διαφθοράς, διατάξεις για θέματα ανθρώπινου δυναμικού και Οργανισμών Τοπικής Αυτοδιοίκησης, νομοθετικό πλαίσιο εκπαίδευσης των σπουδαστών/σπουδαστριών της Εθνικής Σχολής Δημόσιας Διοίκησης και Αυτοδιοίκησης για την ένταξη στον κλάδο Π.Ε. Επιτελικών Στελεχών, διατάξεις για την ολοκλήρωση της μεταφοράς των δασικών υπηρεσιών στο Υπουργείο Περιβάλλοντος και Ενέργειας, διατάξεις για την εφαρμογή του Εθνικού Σχεδίου Ανάκαμψης και Ανθεκτικότητας "Ελλάδα 2.0", Εθνική Σύμβαση Ομογενών και άλλες επείγουσες διατάξεις» (Α' 63).

6. Το π.δ. 6/2022 «Σύσταση και μετονομασία Γενικών Γραμματειών, σύσταση Ειδικής Γραμματείας, μεταφορά υπηρεσιών και αρμοδιοτήτων» (Α' 17).

7. Το π.δ. 132/2017 «Οργανισμός Υπουργείου Περιβάλλοντος και Ενέργειας (Υ.Π.Ε.Ν.)» (Α' 160), όπως τροποποιήθηκε με το π.δ. 29/2022 (Α' 77).

8. Την υπό στοιχεία οικ. ΥΠΕΝ/ΥΠΡΓ/79859/5910/25.07.2023 κοινή απόφαση του Πρωθυπουργού και του Υπουργού Περιβάλλοντος και Ενέργειας «Διορισμός Γενικού Γραμματέα Δασών του Υπουργείου Περιβάλλοντος και Ενέργειας» (Υ.Ο.Δ.Δ. 745).

9. Την υπό στοιχεία ΥΠΕΝ/ΔΔΥ/48478/3594/16.05.2022 κοινή υπουργική απόφαση «Καθορισμός των διοικητικών λεπτομερειών μεταφοράς των δασικών υπηρεσιών, του αντίστοιχου προσωπικού και λοιπών θεμάτων της παρ. 5 του άρθρου τρίτου της από 13.8.2021 Πράξης Νομοθετικού Περιεχομένου (Α' 143), η οποία κυρώθηκε με το άρθρο 2 του ν. 4824/2021 (Α' 156)» (Β' 2415).

10. Την υπό στοιχεία ΥΠΕΝ/ΔΔΥ/62511/4542/17.6.2022 απόφαση του Υπουργού Περιβάλλοντος και Ενέργειας «Διαπιστωτική πράξη κατάταξης και τοποθέτησης του προσωπικού των Περιφερειακών Δασικών Υπηρεσιών του Υπουργείου Περιβάλλοντος και Ενέργειας» (Β' 3145).

11. Την υπό στοιχεία ΥΠΕΝ/ΔΔΥ/70401/5167/06.07.2022 απόφαση του Υπουργού Περιβάλλοντος και Ενέργειας «Τοποθέτηση Προϊσταμένων σε θέσεις ευθύνης επιπέδου Γενικής Διεύθυνσης στις Επιθεωρήσεις Εφαρμογής Δασικής Πολιτικής του Υπουργείου Περιβάλλοντος και Ενέργειας» (ΑΔΑ: Ω8ΔΡ4653Π8-7ΨΡ).

12. Την υπό στοιχεία ΥΠΕΝ/ΔΝΕΠ/83988/2740/25.08.2022 κοινή απόφαση του Υπουργού και του Υφυπουργού Περιβάλλοντος και Ενέργειας και του Γενικού Γραμματέα Δασών του Υπουργείου Περιβάλλοντος και Ενέργειας «Εξουσιοδότηση υπογραφής "Με εντολή Υπουργού" του Υπουργού Περιβάλλοντος και Ενέργειας, "Με εντολή Υφυπουργού" του Υφυπουργού Περιβάλλοντος και Ενέργειας και "Με εντολή Γενικού Γραμματέα Δασών" του Γενικού Γραμματέα Δασών του Υπουργείου Περιβάλλοντος και Ενέργειας, κατά λόγο αρμοδιότητας, στον Προϊστάμενο της Γενικής Διεύθυνσης Δασών και Δασικού Περιβάλλοντος της Γενικής Γραμματείας Δασών του Υ.Π.Ε.Ν., στους Προϊσταμένους των Επιθεωρήσεων Εφαρμογής Δασικής Πολιτικής και στους Προϊσταμένους των Διευθύνσεων, Δασαρχείων και Τμημάτων που υπάγονται σε αυτές» (Β' 4528).

13. Την υπ' αρ. 153373/441/22.02.2017 εγκύκλιο του Υπουργείου Περιβάλλοντος και Ενέργειας «Περιοχές κηρυγμένων αναδασωτέων εκτάσεων στους αναρτημένους δασικούς χάρτες» (ΑΔΑ: 61ΤΗ4653Π8-Ω7Θ).

14. Την υπό στοιχεία οικ. ΥΠΕΝ/ΔΠΔ/95099/5160/12.10.2021 εγκύκλιο διαταγή της Γενικής Διεύθυνσης Δασών και Δασικού Περιβάλλοντος του Υπουργείου Περιβάλλοντος και Ενέργειας «Περί ανάκλησης αποφάσεων αναδασωτέων, εκτάσεων μη υπαγομένων στις προστατευτικές διατάξεις της δασικής νομοθεσίας, λόγω συμπερίληψής τους στους δασικούς χάρτες ως τμήματα ευρύτερης αναδασωτέας» (ΑΔΑ: ΨΠΙΨ4653Π8-50Χ).

15. Την υπό στοιχεία ΥΠΕΝ/ΔΠΔ/105293/6510/13.10.2023 εγκύκλιο της Γενικής Γραμματείας Δασών του Υπουργείου Περιβάλλοντος και Ενέργειας «Οδηγίες εφαρμογής των διατάξεων της παρ. 2 του άρθρου 18 του ν. 3889/2010 σε συνδυασμό με την παρ. 4 του άρθρου 44 του ν. 998/79» (ΑΔΑ: 6ΗΑΝ4653Π8-6ΑΣ).

16. Το περιεχόμενο του δασικού χάρτη του συνόλου της Περιφερειακής Ενότητας Μαγνησίας και Σποράδων, που αναρτήθηκε με την υπ' αρ. 38126/26.2.2021 (ΑΔΑ: ΩΦ5ΖΟΡ10-ΙΞΑ) απόφαση της Διεύθυνσης Δασών Μαγνησίας, στον οποίο η έκταση που αναφέρεται στο θέμα εμφανίζεται ως ΔΔ/ΑΝ.

17. Την υπ' αρ. 177/2022 απόφαση της 2ης Επιτροπής Εξέτασης Αντιρρήσεων (ΕΠ.Ε.Α.) Μαγνησίας και Σποράδων, με την οποία κρίθηκε ότι η έκταση συνολικού εμβαδού 20.217,24 τ.μ., χαρακτηρίζεται διαχρονικά ως μη δασικού χαρακτήρα έκταση και της αποδόθηκε ο χαρακτηρισμός ΑΑ/ΑΝ στον αναρτημένο Δασικό Χάρτη του συνόλου της Περιφερειακής Ενότητας Σποράδων (ΑΔΑ: ΡΙ1Υ4653Π8-Ο6Β).

18. Την υπ' αρ. 1742/19.06.2006 απόφαση του Γενικού Γραμματέα Περιφέρειας Θεσσαλίας «Κήρυξη αναδασωτέας έκτασης εμβαδού 333.578,88 τ.μ. στη θέση "Στάφυλος - Βελανιό" περιφέρειας Δήμου Σκοπέλου, Ν. Μαγνησίας» (Δ' 691).

19. Την υπ' αρ. 209005/03.06.2026 θετική εισήγηση του Δασαρχείου Σκοπέλου, μετά της συνημμένης αλληλογραφίας, για τη μερική ανάκληση της υπ' αρ. 1742/19.06.2006 απόφασης του Γενικού Γραμματέα



Περιφέρειας Θεσσαλίας για την έκταση συνολικού εμβαδού 20.217,24 τ.μ. στη θέση «Στάφυλος - Βελανιό», Δήμου Σκοπέλου, Π.Ε. Σποράδων, επειδή με την υπ' αρ. 177/2022 απόφαση της 2ης ΕΠ.Ε.Α. Μαγνησίας και Σποράδων, χαρακτηρίστηκε ως μη δασικού χαρακτήρα έκταση και στον αναρτημένο Δασικό Χάρτη του συνόλου της Περιφερειακής Ενότητας Μαγνησίας και Σποράδων θα εμφανίζεται με τον κωδικό ΑΑ/ΑΝ.

20. Τη σύμφωνη γνώμη της Διεύθυνσης Δασών Μαγνησίας, αποφασίζουμε:

Ανακαλούμε μερικώς, λόγω πλάνης περί τα πραγματικά δεδομένα, την υπ' αρ. 1742/19.06.2006 απόφαση του Γενικού Γραμματέα Περιφέρειας Θεσσαλίας «Κήρυξη αναδασωτέας έκτασης εμβαδού 333.578,88 τ.μ. στη θέση "Στάφυλος - Βελανιό" περιφέρειας Δήμου Σκοπέλου, Ν. Μαγνησίας» (Δ' 691), για την έκταση συνολικού εμβαδού 20.217,24 τ.μ. στη θέση Στάφυλος - Βελανιό, Δήμου Σκοπέλου, Π.Ε. Σποράδων, επειδή με την υπ' αρ. 177/2022 απόφαση της 2ης ΕΠ.Ε.Α. Μαγνησίας και Σποράδων, χαρακτηρίστηκε ως μη δασικού χαρακτήρα έκταση και στον αναρτημένο Δασικό Χάρτη του συνόλου της Περιφερειακής Ενότητας Μαγνησίας και Σποράδων θα εμφανίζεται με τον κωδικό ΑΑ/ΑΝ.

Η παραπάνω έκταση, απεικονίζεται στο συνημμένο από 03.06.2026 τοπογραφικό διάγραμμα, κλίμακα 1:2.500, το οποίο αποτελεί αναπόσπαστο μέρος της παρούσας και προσδιορίζεται επακριβώς από τις αντίστοιχες συντεταγμένες στο σύστημα ΕΓΣΑ '87.


Κατά τα λοιπά παραμένει σε ισχύ η υπ' αρ. 1742/19.06.2006 απόφαση του Γενικού Γραμματέα Περιφέρειας Θεσσαλίας.

Από τις διατάξεις της απόφασης αυτής δεν προκαλείται δαπάνη σε βάρος του κρατικού προϋπολογισμού.

Η ισχύς της παρούσας αρχίζει από τη δημοσίευσή της στην Εφημερίδα της Κυβερνήσεως.



ΕΛΛΗΝΙΚΗ ΔΗΜΟΚΡΑΤΙΑ
ΥΠΟΥΡΓΕΙΟ ΠΕΡΙΒΑΛΛΟΝΤΟΣ & ΕΝΕΡΓΕΙΑΣ
ΕΠΙΘΕΩΡΗΣΗ ΕΦΑΡΜΟΓΗΣ ΔΑΣΙΚΗΣ ΠΟΛΙΤΙΚΗΣ
ΘΕΣΣΑΛΙΑΣ - ΣΤΕΡΕΑΣ ΕΛΛΑΔΑΣ
ΔΑΣΑΡΧΕΙΟ ΣΚΟΠΕΛΟΥ



ΕΘΝΙΚΟ ΤΥΠΟΓΡΑΦΕΙΟ
Για τεχνικούς λόγους στο σχεδιάγραμμα,
από το ηλεκτρονικό αρχείο, έγινε
σμίκρυνση κατά ποσοστό **85%**

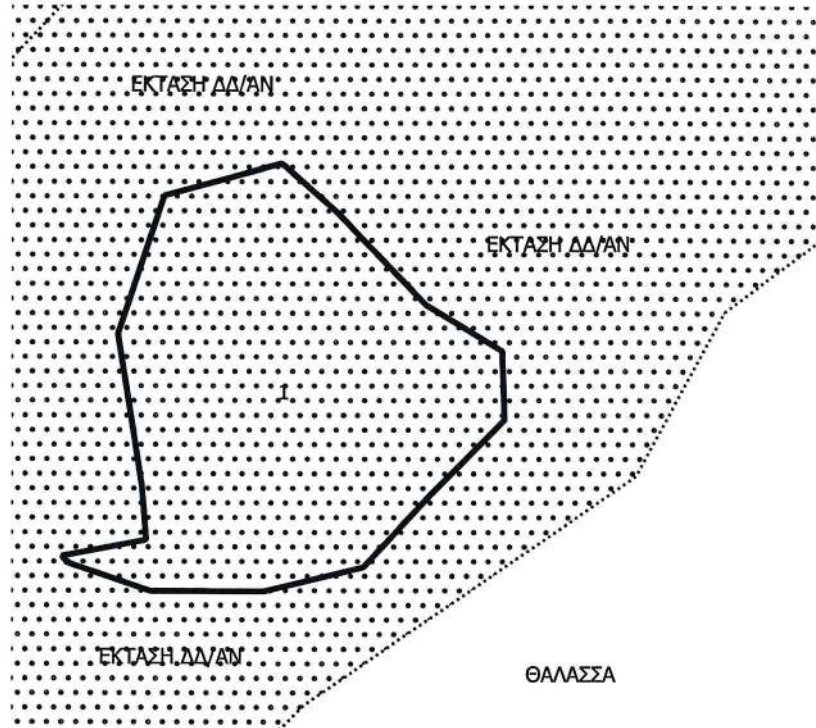
ΤΟΠΟΓΡΑΦΙΚΟ ΔΙΑΓΡΑΜΜΑ

Έκταση συνολικού εμβαδού 20.217,24 τ.μ. στη θέση "ΣΤΑΦΥΛΟΣ-ΒΕΛΑΝΙΟ" Δήμου Σκοπέλου για την οποία ανακαλείται μερικώς η με αρ. πρωτ. 1742/19-6-2006 (Δ' 691) απόφαση του Γενικού Γραμματέα Περιφέρειας Θεσσαλίας.



ΑΠΟΣΠΑΣΜΑ ΦΥΛΛΟΥ ΧΑΡΤΗ
ΚΛΙΜΑΚΑ 1: 100.000
ΤΜΗΜΑ ΠΡΟΣ ΑΝΑΚΛΗΣΗ

ΔΗΜΟΣ ΣΚΟΠΕΛΟΥ
ΘΕΣΗ: ΣΤΑΦΥΛΟΣ-ΒΕΛΑΝΙΟ
ΕΚΤΑΣΗ: 20.217,24 τ.μ.
ΚΛΙΜΑΚΑ: 1: 2.500



□ ΤΜΗΜΑ 1 (Ε = 20.217,24 τ.μ)

▨ Η αριθμ. 1742/19-6-2006 απόφαση κήρυξης αναδασωτέας

Σκόπελος, 03 - 06 - 2026
Ο συντάκτης

ΣΠΥΡΟΣ ΑΝΔΡΙΑΝΟΣ
Δασολόγος

Σκόπελος, 03 - 06 - 2026
Ο αναληφτής Προϊστάμενος
του Δασαρχείου Σκοπέλου

ΣΠΥΡΟΣ ΑΝΔΡΙΑΝΟΣ
Δασολόγος

Με εντολή Γενικού Γραμματέα Δασών
Η Προϊσταμένη Επιθεώρησης Εφαρμογής
Δασικής Πολιτικής Θεσσαλίας - Στ. Ελλάδα

ΖΩΗ ΦΤΙΚΑ
Δασολόγος



ΤΜΗΜΑ 1



X (ΕΓΣΑ 87)	Y (ΕΓΣΑ 87)
478591.562	4326577.897
478645.000	4326574.000
478667.000	4326575.000
478695.000	4326580.000
478735.000	4326598.000
478785.000	4326614.000
478812.000	4326600.000
478834.000	4326585.000
478834.050	4326485.000
478952.550	4326554.740
478954.395	4326577.539
478971.387	4326546.930
478976.104	4326541.649
478875.160	4326361.940
478872.042	4326359.626
478870.628	4326360.034
478864.637	4326362.589
478847.912	4326347.049
478831.652	4326335.812
478819.404	4326324.618
478805.010	4326309.876
478791.363	4326299.748
478779.448	4326294.740
478776.062	4326288.391
478766.440	4326281.250
478760.416	4326270.179
478742.872	4326250.478
478737.837	4326234.045
478719.019	4326209.926
478716.827	4326204.916
478591.600	4326119.560
478543.498	4326070.047
478516.748	4326108.187
478506.062	4326128.286
478493.596	4326178.153
478527.835	4326166.562
478575.120	4326166.365
478616.494	4326176.354
478644.491	4326206.332
478675.007	4326236.934
478674.201	4326265.133
478642.527	4326284.186
478605.787	4326322.072
478584.062	4326341.101
478582.482	4326342.150
478533.788	4326329.023
478514.439	4326272.272
478524.464	4326209.637

478526.188	4326187.610
478491.360	4326180.995
478478.585	4326197.235
478462.557	4326229.801
478452.814	4326254.649
478446.199	4326283.908
478435.768	4326325.379
478435.768	4326367.104
478441.889	4326385.830
478439.599	4326428.319
478438.327	4326495.487
478441.627	4326554.953
478447.478	4326569.709
478460.976	4326636.240
478463.695	4326664.640
478493.002	4326683.689
478563.875	4326706.369
478603.564	4326662.427
478620.763	4326603.036
478591.562	4326577.897



Η απόφαση αυτή να δημοσιευθεί στην Εφημερίδα της Κυβερνήσεως.

Βόλος, 11 Ιουνίου 2026

Με εντολή Γενικού Γραμματέα Δασών
Η Προϊσταμένη Επιθεώρησης Εφαρμογής
Δασικής Πολιτικής Θεσσαλίας - Στερεάς Ελλάδας
ΖΩΗ ΦΤΙΚΑ

