



ΕΦΗΜΕΡΙΣ ΤΗΣ ΚΥΒΕΡΝΗΣΕΩΣ

ΤΗΣ ΕΛΛΗΝΙΚΗΣ ΔΗΜΟΚΡΑΤΙΑΣ

ΤΕΥΧΟΣ ΤΕΤΑΡΤΟ

Αρ. Φύλλου 510

16 Οκτωβρίου 2007

ΠΕΡΙΕΧΟΜΕΝΑ

ΑΠΟΦΑΣΕΙΣ

- Κήρυξη ως αναδασωτέας έκτασης εμβαδού 437,44 τ.μ. στη θέση «Παπακράνη» περιφέρειας Δ.Δ. Μοναστηρακίου, Δήμου Ευπαλίου, του Νομού Φωκίδας..... 1
- Κήρυξη ως αναδασωτέας έκτασης εμβαδού 1.586,70 τ.μ. στη θέση «Λούζες Δραμπαλόλακκας» περιφέρειας Δ.Δ. Μαυρολιθαρίου, Δήμου Καλλιέων, του Νομού Φωκίδας..... 2
- Κήρυξη ως αναδασωτέας έκτασης εμβαδού 90,7365 στρ. στη θέση «Αη Γιάννης» Περιφέρειας Δ.Δ. Λαδικού Δήμου Υπάτης, του Νομού Φθιώτιδας..... 3
- Κήρυξη ως αναδασωτέας έκτασης εμβαδού 130,10 στρ. στη θέση «Αλωνάκι - Πρίνος» περιφέρειας Δήμου Δεσφίνας, του Νομού Φωκίδας..... 4

ΑΠΟΦΑΣΕΙΣ

- Αριθμ. 4593 (1)
Κήρυξη ως αναδασωτέας έκτασης εμβαδού 437,44 τ.μ. στη θέση «Παπακράνη» περιφέρειας Δ.Δ. Μοναστηρακίου, Δήμου Ευπαλίου, του Νομού Φωκίδας.

Ο ΓΕΝΙΚΟΣ ΓΡΑΜΜΑΤΕΑΣ ΠΕΡΙΦΕΡΕΙΑΣ ΣΤΕΡΕΑΣ ΕΛΛΑΔΑΣ

Έχοντας υπόψη:

1. Τις διατάξεις των άρθρων 24 παρ. 1 και 117 παρ. 3 του Συντάγματος.
2. Τις διατάξεις του ν. 2503/1997 « Διοίκηση, οργάνωση, στελέχωση της Περιφέρειας, ρύθμιση θεμάτων για την τοπική αυτοδιοίκηση και άλλες διατάξεις» (ΦΕΚ 107 Α').
3. Τις διατάξεις του ν. 998/1979 « Περί προστασίας των δασών και των δασικών εν γένει εκτάσεων της χώρας» (ΦΕΚ 289 Α') όπως τροποποιήθηκαν με τον ν. 3208/2003 (ΦΕΚ 303 Α') και συγκεκριμένα:
 - α) του άρθρου 41 παρ. 1
 - β) του άρθρου 38 παρ. 1
4. Τις διαταγές του Υπουργείου Αγροτικής Ανάπτυξης και τροφίμων:
 - α) 160417/1180/8.7.1980.
 - β) 182447/3049/24.9.1980.
5. Την υπ' αριθμ. 2594/31.5.2007 (Φ.Ε.Κ./Α'/957/14.6.2007) απόφαση του Γ.Γ.Π.Σ.Ε. που αναφέρεται στη παροχή εξουσιοδότησης του δικαιώματος υπογραφής «Με εντο-

λή Γενικού Γραμματέα» στους προϊσταμένους των Δασικών Υπηρεσιών.

6. Την υπ' αριθμ. 1360/19.9.2007 πρόταση του Δασαρχείου Λιδωρικίου από την οποία προκύπτει ότι η έκταση που αναφέρεται στο θέμα είχε κατά το χρόνο καταστροφής της, που έγινε από παράνομη εκχέρσωση, κατά τον μήνα Απρίλιο του 2006, Δασικό χαρακτήρα κατά την έννοια του άρθρου 3 παρ. 2 του ν. 998/1979 όπως τροποποιήθηκε με το άρθρο 1 του ν. 3208/2003, καλυπτόμενη από σχίνα, φιλύκια και αγριελιές, με ποσοστό εδαφοκάλυψης 90-100% και ως εκ τούτου επιβάλλεται η κήρυξη της ως αναδασωτέας.

7. Την υπ' αριθμ. 1936/24.9.2007 αναφορά και σύμφωνη γνώμη της Δ/νσης Δασών Ν. Φωκίδας, αποφασίζουμε: Κηρύσσουμε ως αναδασωτέα τη Δημόσια δασική έκταση, εμβαδού 437,44 τ.μ. στη θέση «Παπακράνη» περιφέρειας Δ.Δ. Μοναστηρακίου Δήμου Ευπαλίου, του Νομού Φωκίδας, με σκοπό, αφ' ενός μεν τη διατήρηση του δασικού της χαρακτήρα, ώστε να αποκλειστεί η διάθεση της για άλλο προορισμό, αφ' ετέρου δε την επαναδημιουργία της δασικής βλάστησης με φυσική αναγέννηση.

Προσδιορίζεται από τα στοιχεία: 1, 2, 3, 4, 5, 6, 7, 8, 9, 10, 11, 12, 13, 1, όπως φαίνεται στο συνημμένο διάγραμμα το οποίο αποτελεί αναπόσπαστο μέρος της αποφάσεως αυτής και έχει όρια:

Ανατολικά: Με δημόσια δασική έκταση.

Δυτικά: Με έκταση γεωργικού χαρακτήρα (αριθμ. 253/2007 πράξη χαρακτηρισμού).

Βόρεια: Με δημόσια δασική έκταση.

Νότια: Με έκταση γεωργικού χαρακτήρα (αριθμ. 2129/2003 πράξη χαρακτηρισμού).

Η απόφαση αυτή ισχύει από της κοινοποιήσεως της αρμοδίως και προ της δημοσιεύσεως της στην Εφημερίδα της Κυβερνήσεως (άρθρο 37 ν. 3200/1955).

Επιτρέπεται υποβολή κατ' αυτής αίτησης ακύρωσης στο Σ.τ.Ε. μέσα σε προθεσμία εξήντα (60) ημερών, που αρχίζει από την επομένη της δημοσίευσής της (άρθρο 46 π.δ. 18/1989).

Από τις διατάξεις της απόφασης αυτής δεν προκαλείται δαπάνη σε βάρος του Κρατικού Προϋπολογισμού.

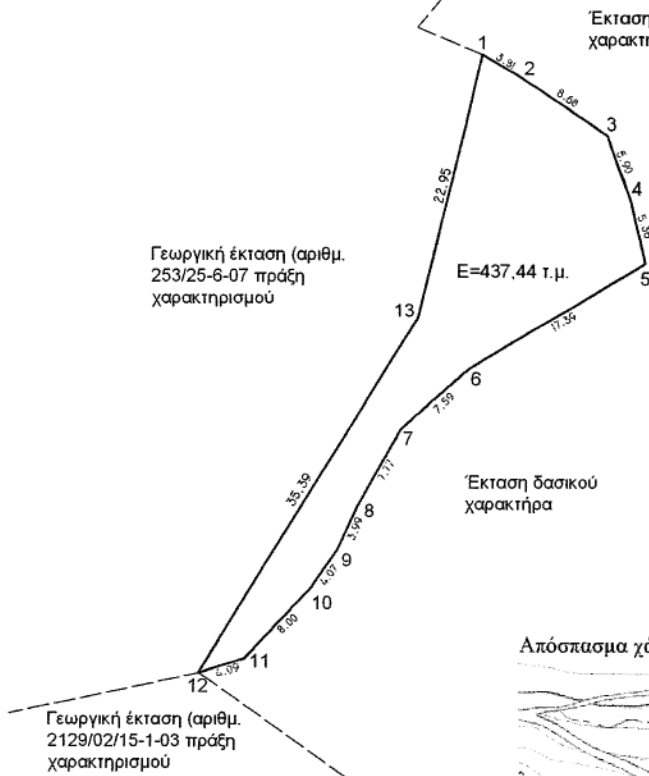
Η απόφαση αυτή να δημοσιευθεί στην Εφημερίδα της Κυβερνήσεως.

Λαμία, 28 Σεπτεμβρίου 2007

Με εντολή Γενικού Γραμματέα Περιφέρειας
Ο Διευθυντής Δασών
ΠΑΝΑΓΙΩΤΗΣ ΑΛΕΞΙΟΥ

ΤΟΠΟΓΡΑΦΙΚΟ ΔΙΑΓΡΑΜΜΑ

Δημόσιας δασικής έκτασης εμβαδού 437,44 τ.μ. στη θέση "Παπακράνη" Δ.Δ. Μοναστηρακίου Δήμου Ευπαλίου η οποία απώλεσε την δασική βλάστηση λόγω εκχέρσωσης με σκαπτικό μηχάνημα από τους αδελφούς Γεώργιο, Στυριδίωνα και Δημήτριο Αθανασίου του Αθανασίου κατοίκους Βύρωνα Αττικής κατά τον Απρίλιο του έτους 2006.

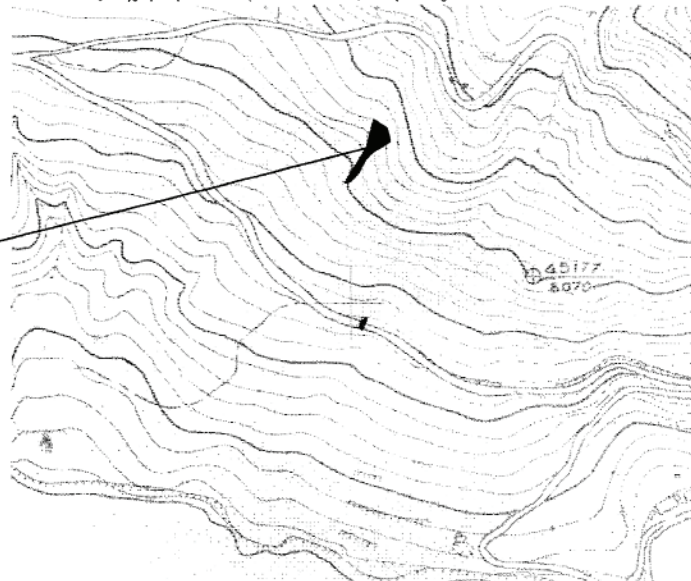


ΚΛΙΜΑΚΑ 1:500

Συντεταγμένες ΕΓΣΑ '87		
	Χ	Ψ
1	324.354,22	4.252.127,46
2	324.347,45	4.252.125,42
3	324.364,74	4.252.120,72
4	324.366,72	4.252.115,16
5	324.367,92	4.252.109,84
6	324.353,10	4.252.100,84
7	324.347,40	4.252.095,82
8	324.343,62	4.252.089,03
9	324.341,98	4.252.085,40
10	324.339,65	4.252.082,05
11	324.334,13	4.252.076,27
12	324.330,24	4.252.075,01
13	324.348,76	4.252.105,17

ΕΘΝΙΚΟ ΤΥΠΟΓΡΑΦΕΙΟ
Για τεχνικούς λόγους στο σχεδιάγραμμα έγινε σμίκρυνση κατά ποσοστό 78 %

Απόσπασμα χάρτη Γ.Υ.Σ (Φ.Χ. 6207/8) κλίμακας 1: 5.000



ΥΠΟΜΝΗΜΑ

Θέση Δημόσιας δασικής έκτασης που εκχερσώθηκε ΕΜΒΑΔΟΝ (1-2-3...-12-13-1) = 437,44 τ.μ. Θέση: "Παπακράνη" Δ.Δ. Μοναστηρακίου του Δήμου Ευπαλίου

<p>Ανήκει στην αριθμ. 4393/07 απόφασή μας ΘΕΩΡΗΘΗΚΕ Λαμία 19-9-2007 Με εντολή Γενικού Προϊσταμένου Π.Σ.Ε. Ο Δ/ντης Δασών Περιφέρειας <i>Παναγιώτης Αλεξίου</i></p>	<p>ΕΛΕΓΧΘΗΚΕ Λιτώρικι 19-9-2007 Ο Δασάρχης <i>ΣΠ. ΚΑΛΛΙΑΝΤΕΡΗΣ</i> ΔΑΣΟΛΟΓΟΣ Π.Ε. ΜΕ Α' Βαθμό</p>	<p>Λιτώρικι 19-9-2007 Ο Συντάκτης <i>Μηνάς Ι. Χασιόπης</i> Δασολόγος Π.Ε.2</p>
---	--	--

Αριθμ. 4594 (2)
Κήρυξη ως αναδασωτέας έκτασης εμβαδού 1.586,70 τ.μ. στη θέση «Λούζες Δραμπαλόλακκας» περιφέρειας Δ.Δ. Μαυρολιθαρίου, Δήμου Καλλιέων, του Νομού Φωκίδας.

Ο ΓΕΝΙΚΟΣ ΓΡΑΜΜΑΤΕΑΣ
ΠΕΡΙΦΕΡΕΙΑΣ ΣΤΕΡΕΑΣ ΕΛΛΑΔΑΣ

Έχοντας υπόψη:

1. Τις διατάξεις των άρθρων 24 παρ. 1 και 117 παρ. 3 του Συντάγματος.
2. Τις διατάξεις του ν. 2503/1997 « Διοίκηση, οργάνωση, στελέχωση της Περιφέρειας, ρύθμιση θεμάτων για την τοπική αυτοδιοίκηση και άλλες διατάξεις » (ΦΕΚ 107 Α').
3. Τις διατάξεις του ν. 998/1979 « Περί προστασίας των δασών και των δασικών εν γένει εκτάσεων της χώρας » (ΦΕΚ 289 Α') όπως τροποποιήθηκαν με τον ν. 3208/2003 (ΦΕΚ 303 Α') και συγκεκριμένα:
 - α) του άρθρου 41 παρ. 1
 - β) του άρθρου 38 παρ. 1
4. Τις διαταγές του Υπουργείου Αγροτικής Ανάπτυξης και τροφίμων:
 - α) 160417/1180/8.7.1980
 - β) 182447/3049/24.9.1980
5. Την υπ' αριθμ. 2594/31.5.2007 (Φ.Ε.Κ./Α'/957/14.6.2007) απόφαση του Γ.Γ.Π.Σ.Ε. που αναφέρεται στη παροχή εξουσιοδότησης του δικαιώματος υπογραφής « Με εντολή Γενικού Γραμματέα » στους προϊσταμένους των Δασικών Υπηρεσιών.
6. Την υπ' αριθμ. 3627/18.9.2007 πρόταση του Δασαρχείου Άμφισσας από την οποία προκύπτει ότι η έκταση που αναφέρεται στο θέμα είχε κατά το χρόνο καταστροφής της, που έγινε από πυρκαγιά την 10.7.2007, Δασικό χαρακτήρα κατά την έννοια του άρθρου 3 παρ. 1 του ν. 998/1979 όπως τροποποιήθηκε με το άρθρο 1 του

ν. 3208/2003, καλυπτόμενη από άτομα ελάτης και ως εκ τούτου επιβάλλεται η κήρυξη της ως αναδασωτέας.

7. Την υπ' αριθμ. 1948/24.9.2007 αναφορά και σύμφωνη γνώμη της Δ/νσης Δασών Ν. Φωκίδας, αποφασίζουμε: Κηρύσσουμε ως αναδασωτέο το Δημοτικό Δάσος, εμβαδού 1.586,70 τ.μ. στη θέση «Λούζες Δραμπαλόλακκας» περιφέρειας Δ.Δ. Μαυρολιθαρίου Δήμου Καλλιέων, του Νομού Φωκίδας, με σκοπό, αφ' ενός μεν τη διατήρηση του δασικού του χαρακτήρα, ώστε να αποκλειστεί η διάθεση του για άλλο προορισμό, αφ'ετέρου δε την επαναδημιουργία της δασικής βλάστησης με φυσική αναγέννηση.

Προσδιορίζεται από τα στοιχεία: Α-Β-Γ-Δ-Ε-Ζ-Η-Θ-Α όπως φαίνεται στο συνημμένο διάγραμμα οποίο αποτελεί αναπόσπαστο μέρος της απόφασεως αυτής και έχει όρια:

Ανατολικά: Με δημοτικό δάσος ελάτης.

Δυτικά: Με δημοτικό δάσος ελάτης.

Βόρεια: Με δημοτικό δάσος ελάτης.

Νότια: Με δημοτικό δάσος ελάτης.

Η απόφαση αυτή ισχύει από της κοινοποιήσεως της αρμοδίως και προ της δημοσιεύσεως της στην Εφημερίδα της Κυβερνήσεως (άρθρο 37 ν. 3200/1955).

Επιτρέπεται υποβολή κατ' αυτής αίτησης ακύρωσης στο Σ.τ.Ε. μέσα σε προθεσμία εξήντα (60) ημερών, που αρχίζει από την επομένη της δημοσίευσής της (άρθρο 46 π.δ. 18/1989).

Από τις διατάξεις της απόφασης αυτής δεν προκαλείται δαπάνη σε βάρος του Κρατικού Προϋπολογισμού.

Η απόφαση αυτή να δημοσιευθεί στην Εφημερίδα της Κυβερνήσεως.

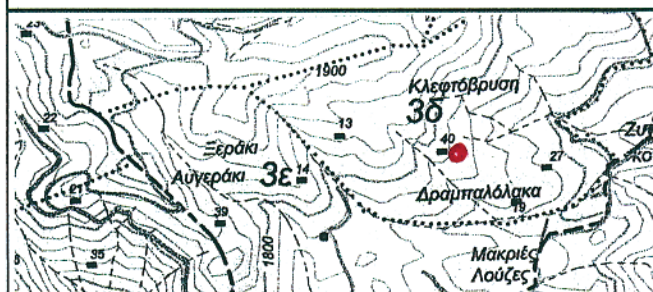
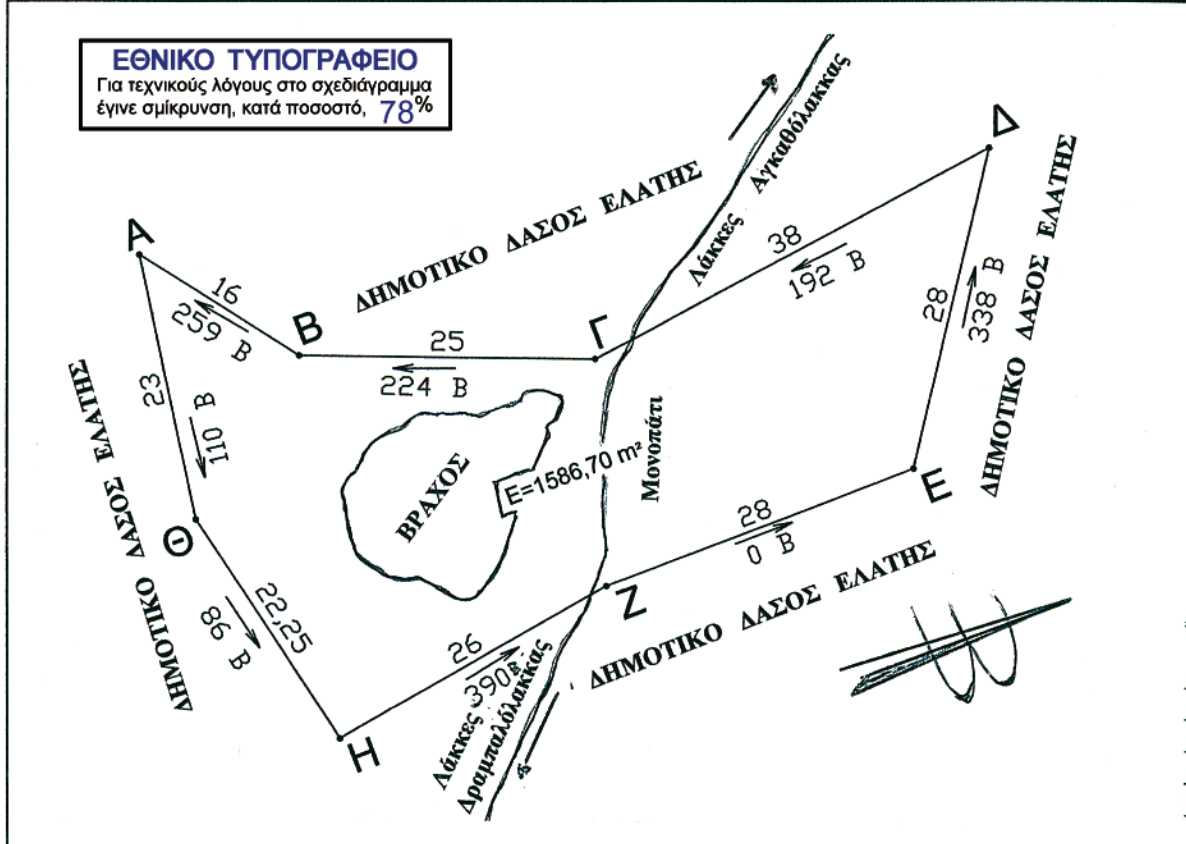
Λαμία, 28 Σεπτεμβρίου 2007

Με εντολή Γενικού Γραμματέα Περιφέρειας
Ο Διευθυντής Δασών
ΠΑΝΑΓΙΩΤΗΣ ΑΛΕΞΙΟΥ

ΤΟΠΟΓΡΑΦΙΚΟ ΔΙΑΓΡΑΜΜΑ

ΑΝΑΔΑΞΩΤΕΑΣ ΔΗΜΟΤΙΚΗΣ ΕΚΤΑΣΗΣ ΔΑΣΙΚΟΥ ΧΑΡΑΚΤΗΡΑ ΕΜΒΑΔΟΥ 1.586,70 Τ.Μ. ΣΤΗ ΘΕΣΗ "ΛΟΥΖΕΣ ΔΡΑΜΠΑΛΟΛΑΚΚΑΣ" Δ.Δ. ΜΑΥΡΟΛΙΘΑΡΙΟΥ ΤΟΥ ΔΗΜΟΥ ΚΑΛΛΙΕΩΝ ΠΟΥ ΚΑΝΚΕ ΑΠΟ ΠΥΡΚΑΓΙΑ ΣΤΙΣ 10/7/2007
 Κλίμακα: 1:500

ΕΘΝΙΚΟ ΤΥΠΟΓΡΑΦΕΙΟ
 Για τεχνικούς λόγους στο σχεδιάγραμμα έγινε σμίκρυνση, κατά ποσοστό, **78%**



ΑΠΟΣΠΑΣΜΑ ΔΙΑΧΕΙΡΙΣΤΙΚΟΥ ΧΑΡΤΗ ΠΕΡΙΟΧΗΣ ΜΑΥΡΟΛΙΘΑΡΙΟΥ

ΚΛΙΜΑΚΑ 1:20.000
ΥΠΟΜΝΗΜΑ
ΕΚΤΑΣΗ ΠΟΥ ΚΑΝΚΕ 1.586,70 ΣΤΡ
ΕΜΒΑΔΟ ΤΜΗΜΑ (Α,Β,Γ,Δ,Ε,Ζ,Η,Θ,Α)=1.586,70 Τ.Μ.
ΔΑΣΙΚΗ ΘΕΣΗ ΛΟΥΖΕΣ ΔΡΑΜΠΑΛΟΛΑΚΑΣ ΠΕΡΙΦΕΡΕΙΑ Δ.Δ. ΜΑΥΡΟΛΙΘΑΡΙΟΥ

Ανήκει στην αριθμ. 4594 / 2007 Απόφασή μας.
ΘΕΩΡΗΘΗΚΕ
 Λαμία 28 - 9 - 2007
 Με εντολή Γεν. Γραμματέα Π.Σ.Ε.
Ο ΔΙΕΥΚΤΗΣ ΔΑΣΩΝ Π.Σ.Ε.
 Παναγιώτης Αλεξίου
 Δασολόγος



ΕΛΕΓΧΘΗΚΕ
 Ημερομηνία 18.9.2007
Ο ΔΑΣΑΡΧΗΣ
 α/α
 Δήμος Π. Τσέλλος
 Δασολόγος με Α' βαθμό



Ημερομηνία 28/8/2007
Ο ΣΥΝΤΑΞΑΣ
 Κοσμάς Α. Ιωάννου
 Δασοπόνος



Αριθμ. 4642

(3)

Κήρυξη ως αναδασωτέας έκτασης εμβαδού 90,7365 στρ. στη θέση «Αη Γιάννης» Περιφέρειας Δ.Δ. Λαδικού Δήμου Υπάτης, του Νομού Φθιώτιδας.

Ο ΓΕΝΙΚΟΣ ΓΡΑΜΜΑΤΕΑΣ
ΠΕΡΙΦΕΡΕΙΑΣ ΣΤΕΡΕΑΣ ΕΛΛΑΔΑΣ

Έχοντας υπόψη:

1. Τις διατάξεις των άρθρων 24 παρ. 1 και 117 παρ. 3 του Συντάγματος.

2. Τις διατάξεις του ν. 2503/1997 « Διοίκηση, οργάνωση, στελέχωση της Περιφέρειας, ρύθμιση θεμάτων για την τοπική αυτοδιοίκηση και άλλες διατάξεις» (ΦΕΚ 107 Α').

3. Τις διατάξεις του ν. 998/1979 « Περί προστασίας των δασών και των δασικών εν γένει εκτάσεων της χώρας» (ΦΕΚ 289 Α') όπως τροποποιήθηκαν με τον ν. 3208/2003 (ΦΕΚ 303 Α') και συγκεκριμένα:

α) του άρθρου 41 παρ. 1

β) του άρθρου 38 παρ. 1

4. Τις διαταγές του Υπουργείου Αγροτικής Ανάπτυξης και τροφίμων:

α) 160417/1180/8.7.1980

β) 182447/3049/24.9.1980

5. Την υπ' αριθμ. 2594/31.5.2007 (Φ.Ε.Κ./Α' / 957/14.6.2007) απόφαση του Γ.Γ.Π.Σ.Ε. που αναφέρεται στη παροχή εξουσιοδότησης του δικαιώματος υπογραφής «Με εντολή Γενικού Γραμματέα» στους προϊστάμενους των Δασικών Υπηρεσιών.

6. Την υπ' αριθμ. 8715/20.9.2007 πρόταση του Δασαρχείου Λαμίας από την οποία προκύπτει ότι η έκταση που αναφέρεται στο θέμα είχε κατά το χρόνο καταστροφής της, που έγινε από πυρκαγιά την 11.7.2007, Δασικό χαρακτήρα κατά την έννοια του άρθρου 3 παρ. 2 του ν. 998/1979 όπως τροποποιήθηκε με το άρθρο 1 του ν. 3208/2003, καλυπτόμενη από αείφυλλα -πλατύφυλλα και ως εκ τούτου επιβάλλεται η κήρυξη της ως αναδασωτέας.

7. Την υπ' αριθμ. 16618/4280/24.9.2007 αναφορά και σύμφωνη γνώμη της Δ/νσης Δασών Ν. Φθ/δας, αποφασίζουμε:

Κηρύσσουμε ως αναδασωτέα τη Δημόσια δασική έκταση, εμβαδού 90,7365 στρ. στη θέση «Αη Γιάννης» περιφέρειας Δ.Δ. Λαδικού Δήμου Υπάτης, του Νομού Φθιώτιδας, με σκοπό, αφ' ενός μεν τη διατήρηση του δασικού της χαρακτήρα, ώστε να αποκλειστεί η διάθεση της για άλλο προορισμό, αφ' ετέρου δε την επαναδημιουργία της δασικής βλάστησης με φυσική αναγέννηση. Προσδιορίζεται από τα στοιχεία: Ε1: (Α, Β, Γ, Δ, Ε, Ζ, Η, Θ, Ι, Κ, Λ, Μ, Ν, Ξ, Ο, Π, Ρ, Σ, Τ, Α) & Ε2: (Α, Β, Γ, Δ, Ε, Ζ, Η, Α), όπως φαίνεται στο συνημμένο διάγραμμα το οποίο αποτελεί αναπόσπαστο μέρος της αποφάσεως αυτής και έχει όρια:

ΤΜΗΜΑ Ε1

Ανατολικά: Με αγροτικό δρόμο & έκταση μη δασικού χαρακτήρα σήμερα.

Δυτικά: Με έκταση μη δασικού χαρακτήρα σήμερα.

Βόρεια: Με επαρχιακή οδό Λαδικού- Λ. Υπάτης.

Νότια: Με έκταση μη δασικού χαρακτήρα σήμερα.

ΤΜΗΜΑ Ε2

Ανατολικά: Με έκταση μη δασικού χαρακτήρα σήμερα.

Δυτικά: Με αγροτικό δρόμο.

Βόρεια: Με έκταση μη δασικού χαρακτήρα σήμερα.

Νότια: Με έκταση μη δασικού χαρακτήρα σήμερα.

Η απόφαση αυτή ισχύει από της κοινοποιήσεως της αρμοδίως και προ της δημοσίευσής της στην εφημερίδα της Κυβερνήσεως (άρθρο 37 ν. 3200/1955).

Επιτρέπεται υποβολή κατ' αυτής αίτησης ακύρωσης στο Σ.τ.Ε. μέσα σε προθεσμία εξήντα (60) ημερών, που αρχίζει από την επομένη της δημοσίευσής της (άρθρο 46 π.δ. 18/1989).

Από τις διατάξεις της απόφασης αυτής δεν προκαλείται δαπάνη σε βάρος του Κρατικού Προϋπολογισμού .

Η απόφαση αυτή να δημοσιευθεί στην Εφημερίδα της Κυβερνήσεως.

Λαμία, 2 Οκτωβρίου 2007

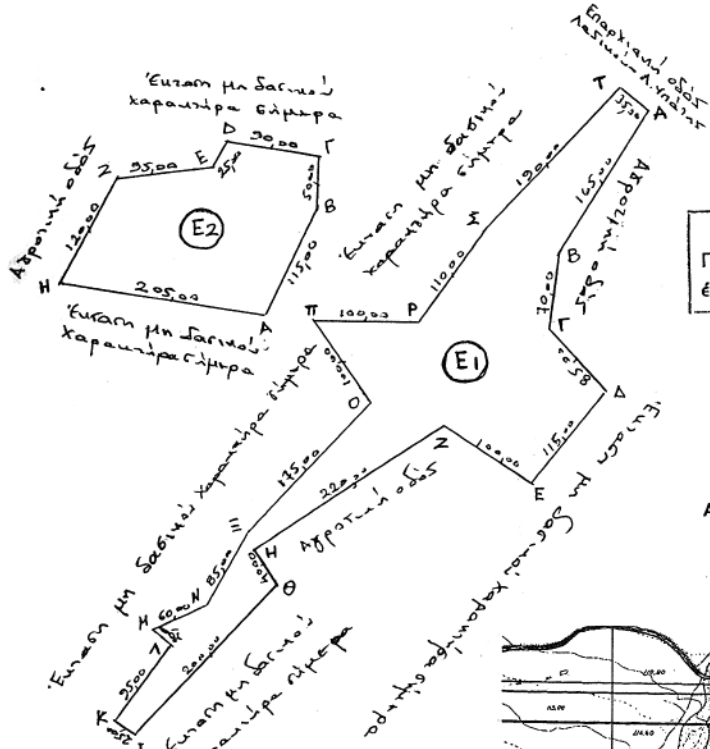
Με εντολή Γενικού Γραμματέα Περιφέρειας
Ο Διευθυντής Δασών
ΠΑΝΑΓΙΩΤΗΣ ΑΛΕΞΙΟΥ

ΤΟΠΟΓΡΑΦΙΚΟ ΔΙΑΓΡΑΜΜΑ

Δημόσιας δασικής έκτασης που ανήκει στην περιοχή του Δ.Δ Λαδικούς του Δήμου Υπάτης που κήκε την 11-7-2007 για την κήρυξη της ως αναδασωτέας στη θέση "Αν Γιάνας".

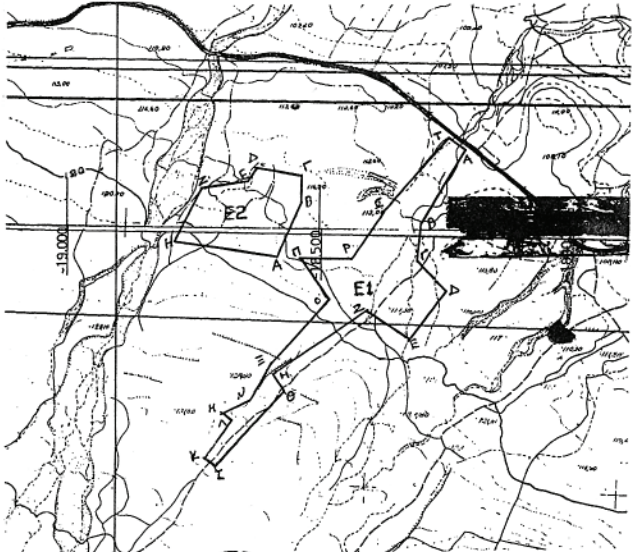
Συνολικό εμβαδόν καείσης δασικής έκτασης $E_1 + E_2 = 90.736,50$ τ.μ

Κλίμακα 1: 5.000



ΕΘΝΙΚΟ ΤΥΠΟΓΡΑΦΕΙΟ
Για τεχνικούς λόγους στο σχεδιάγραμμα έγινε σμίκρυνση κατά ποσοστό 66 %

ΥΠΟ ΣΜΗΚΡΥΝΣΗ
ΑΠΟΣΠΑΣΜΑ ΧΑΡΤΗ ΓΥΣ ΚΛΙΜ. 1:5000
ΦΥΛΛΟ ΧΑΡΤΗ 5350/7 γ 5360/1
ΚΕΝΤΡΟ φκ 1:100000
ΛΑΝΙΑ - ΑΗΦΙΣΣΑ
φ = 38° 45'
λ = 1° 15'



- ΣΥΝΤΕΤΑΓΜΕΝΕΣ Ε.Γ.Σ.Α 87
ΤΕΜΑΧΙΟΥ Ε₁
- A=348815-4306879
 - B=348729-4306736
 - Γ=348721-4306661
 - Δ=348779-4306599
 - Ε=348707-4306505
 - Ζ=348621-4306562
 - Η=348437-4306435
 - Θ=348460-4306401
 - Ι=348323-4306251
 - Κ=348303-4306264
 - Λ=348357-4306341
 - Μ=348339-4306355
 - Ν=348391-4306379
 - Ξ=348432-4306454
 - Ο=348549-4306584
 - Π=348491-4306666
 - Ρ=348591-4306665
 - Σ=348657-4306761
 - Τ=348785-4306902

- ΣΥΝΤΕΤΑΓΜΕΝΕΣ Ε.Γ.Σ.Α 87
ΤΕΜΑΧΙΟΥ Ε₂
- A=348443-4306670
 - B=348491-4306779
 - Γ=348492-4306829
 - Δ=348401-4306844
 - Ε=348386-4306817
 - Ζ=348293-4306805
 - Η=348239-4306700

Ανήκει στην αριθμ. 4642/2007 απόφασή μας.

ΘΕΩΡΗΘΗΚΕ
Λαμία 10-10-2007
Με Εγθλή Γ.Γ.Π.Σ.Ε
Ο Δ/ντης Δασών Π.Σ.Ε

Παναγιώτης Αλεξίου
Δασολόγος με Α' Βαθμό

ΕΛΕΓΘΗΚΕ
Λαμία 19-9-2007
Ο Δασάρχης αα

Νικόλαος Κενανίδης
Δασολόγος με Α' Βαθμό

Λαμία 14-9-2007
Ο Συντάξας

Κων/νος Φλώρος
Δασοπόνος με Α' Βαθμό

Αριθμ. 4632

(4)

Κήρυξη ως αναδασωτέας έκτασης εμβαδού 130,10 στρ. στη θέση «Αλωνάκι - Πρίνος» περιφέρειας Δήμου Δεσφίνας, του Νομού Φωκίδας.

Ο ΓΕΝΙΚΟΣ ΓΡΑΜΜΑΤΕΑΣ
ΠΕΡΙΦΕΡΕΙΑΣ ΣΤΕΡΕΑΣ ΕΛΛΑΔΑΣ

Έχοντας υπόψη:

1. Τις διατάξεις των άρθρων 24 παρ. 1 και 117 παρ. 3 του Συντάγματος.

2. Τις διατάξεις του ν. 2503/1997 «Διοίκηση, οργάνωση, στελέχωση της Περιφέρειας, ρύθμιση θεμάτων για την τοπική αυτοδιοίκηση και άλλες διατάξεις» (ΦΕΚ 107 Α').

3. Τις διατάξεις του ν. 998/1979 «Περί προστασίας των δασών και των δασικών εν γένει εκτάσεων της χώρας» (ΦΕΚ 289 Α') όπως τροποποιήθηκαν με τον ν. 3208/2003 (ΦΕΚ 303 Α') και συγκεκριμένα:

α) του άρθρου 41 παρ. 1

β) του άρθρου 38 παρ. 1

4. Τις διαταγές του Υπουργείου Αγροτικής Ανάπτυξης και τροφίμων:

α) 160417/1180/8.7.1980

β) 182447/3049/24.9.1980

5. Την υπ' αριθμ. 2594/31.5.2007 (Φ.Ε.Κ./Α'/957/14.6.2007) απόφαση του Γ.Γ.Π.Σ.Ε. που αναφέρεται στη παροχή εξουσιοδότησης του δικαιώματος υπογραφής «Με εντολή Γενικού Γραμματέα» στους προϊστάμενους των Δασικών Υπηρεσιών.

6. Την υπ' αριθμ. 3916/24.9.2007 πρόταση του Δασαρχείου Άμφισσας από την οποία προκύπτει ότι η έκταση που αναφέρεται στο θέμα είχε κατά το χρόνο καταστροφής της, που έγινε από πυρκαγιά την 18.7.2007, Δασικό χαρακτήρα κατά την έννοια του άρθρου 3 παρ. 2 του ν. 998/1979 όπως τροποποιήθηκε με το άρθρο 1 του ν. 3208/2003, καλυπτόμενη από πουρνάρια και κέδρα σε ποσοστό 70% και ως εκ τούτου επιβάλλεται η κήρυξη της ως αναδασωτέας.

7. Την υπ' αριθμ. 1953/26.9.2007 αναφορά και σύμφωνη γνώμη της Δ/σης Δασών Ν. Φωκίδας, αποφασίζουμε:

Κηρύσσουμε ως αναδασωτέα τη Δημοτική δασική έκταση, εμβαδού 130,10 στρ. στη θέση «Αλωνάκι-Πρίνος» περιφέρειας Δήμου Δεσφίνας, του Νομού Φωκίδας, με σκοπό, αφ' ενός μεν τη διατήρηση του δασικού της χαρακτήρα, ώστε να αποκλειστεί η διάθεση της για άλλο προορισμό, αφ' ετέρου δε την επαναδημιουργία της δασικής βλάστησης με φυσική αναγέννηση. Προσδιορίζεται από τα στοιχεία: 1, 2, 3, 4, 5, 6, 7, 8, 9, 10, 11, 12, 13, 14, 15, 1 όπως φαίνεται στο συνημμένο διάγραμμα το οποίο αποτελεί αναπόσπαστο μέρος της αποφάσεως αυτής και έχει όρια:

Ανατολικά: Με διοικητικά όρια Ν Βοιωτίας (δασική έκταση εν μέρει καμένη).

Δυτικά: Με πρανές επαρχιακής οδού Δεσφίνας - Διστόμου.

Βόρεια: Με Δημοτική δασική έκταση .

Νότια: Με αναδασωτέα Δημοτική έκταση (αριθμ. 3913/2005 απόφαση Γ.Γ.Π.Σ.Ε.).

Η απόφαση αυτή ισχύει από της κοινοποιήσεως της αρμοδίως και προ της δημοσιεύσεως της στην εφημερίδα της Κυβερνήσεως (άρθρο 37 ν. 3200/1955).

Επιτρέπεται υποβολή κατ' αυτής αίτησης ακύρωσης στο Σ.τ.Ε. μέσα σε προθεσμία εξήντα (60) ημερών, που αρχίζει από την επομένη της δημοσίευσής της (άρθρο 46 π.δ. 18/1989).

Από τις διατάξεις της απόφασης αυτής δεν προκαλείται δαπάνη σε βάρος του Κρατικού Προϋπολογισμού .

Η απόφαση αυτή να δημοσιευθεί στην Εφημερίδα της Κυβερνήσεως.

Λαμία, 2 Οκτωβρίου 2007

Με εντολή Γενικού Γραμματέα Περιφέρειας
Ο Διευθυντής Δασών
ΠΑΝΑΓΙΩΤΗΣ ΑΛΕΞΙΟΥ

