



# ΕΦΗΜΕΡΙΔΑ ΤΗΣ ΚΥΒΕΡΝΗΣΕΩΣ

## ΤΗΣ ΕΛΛΗΝΙΚΗΣ ΔΗΜΟΚΡΑΤΙΑΣ

ΤΕΥΧΟΣ ΤΕΤΑΡΤΟ

Αρ. Φύλλου 51

3 Μαρτίου 2016

### ΠΕΡΙΕΧΟΜΕΝΑ

#### ΑΠΟΦΑΣΕΙΣ

- Κήρυξη ως αναδασωτέας έκτασης 28,615 στρεμμάτων στη θέση «Ακρωτήρι Πράσο - Ζωοδόχου Πηγής» περιφέρειας δημοτικής κοινότητας Βαθέος του Δήμου Σάμου..... 1
- Μερική άρση της αριθμ. 2654/9-8-2007 (ΦΕΚ 409/τ.Δ'/31-8-2007) απόφασης του Γενικού Γραμματέα Περιφέρειας Θεσσαλίας, περί «Κήρυξης ως αναδασωτέας έκτασης συνολικού εμβαδού 45.000 στρεμμάτων περίπου, η οποία βρίσκεται στα διοικητικά όρια των Δήμων Αφειτών, Αργαλαστής και Μηλεών Ν. Μαγνησίας, στα Δημ. Διαμερίσματα Νεοχωρίου - Συκής - Αφειτών - Καλαμακίου - Αργαλαστής - Ξινόβρυσης και Μηλεών που καταστράφηκε από την πυρκαγιά στις 27-6-2007», ως προς την έκταση εμβαδού 42,295 στρ. στη θέση «Χούνες» Τ.Κ. Συκής του Δήμου Νοτίου Πηλίου Π.Ε. Μαγνησίας..... 2
- Μερική ανάκληση της αριθμ. 3302π.ε./7-3-1995 (ΦΕΚ 248/τ.Δ'/18-4-1995), απόφασης κήρυξης αναδασωτέας έκτασης του Περιφερειακού Διευθυντή Ν. Αργολίδας στη θέση «Κρέριζες» της δ.κ. Κρανιδίου δ.ε. Κρανιδίου του Δήμου Ερμιονίδας Π.Ε. Αργολίδας, συνολικού εμβαδού Ε=3,972 στρεμμάτων ή 3.972τ.μ., ώστε να εξαιρεθεί αυτής το τμήμα (2α), εμβαδού Ε(2α)=2.413,25τ.μ. όπως αυτό απεικονίζεται στο από 25-6-2015 τοπογραφικό διάγραμμα που συνοδεύει την παρούσα..... 3

#### ΑΠΟΦΑΣΕΙΣ

- Αριθμ. 11543 (1)  
Κήρυξη ως αναδασωτέας έκτασης 28,615 στρεμμάτων στη θέση «Ακρωτήρι Πράσο - Ζωοδόχου Πηγής» περιφέρειας δημοτικής κοινότητας Βαθέος του Δήμου Σάμου.

Ο ΑΣΚΩΝ ΚΑΘΗΚΟΝΤΑ ΓΕΝΙΚΟΥ ΓΡΑΜΜΑΤΕΑ  
ΑΠΟΚΕΝΤΡΩΜΕΝΗΣ ΔΙΟΙΚΗΣΗΣ ΑΙΓΑΙΟΥ

Έχοντας υπόψη:

1. Τις διατάξεις του άρθρου 24 παράγραφος 1 και του άρθρου 117 παράγραφος 3, του Συντάγματος της Χώρας.

2. Τις διατάξεις του άρθρου 6 του Νόμου 3200/1955 περί διοικητικής αποκέντρωσης, όπως τροποποιήθηκε και συμπληρώθηκε μεταγενέστερα με το Ν.δ. 532/1970.

3. Τις διατάξεις του Νόμου 998/1979 «Περί προστασίας των δασών και των δασικών εν γένει εκτάσεων της Χώρας» όπως ισχύει και ειδικότερα των άρθρων 38 και 41.

4. Τις διατάξεις του άρθρου 120 του νόμου 1892/1990.

5. Τις διατάξεις του Ν. 3208/2003 καθώς και του Ν. 3818/2010.

6. Τις διατάξεις του Νόμου 3852/2010 «Νέα Αρχιτεκτονική της Αυτοδιοίκησης και της Αποκεντρωμένης Διοίκησης - Πρόγραμμα Καλλικράτης» και του Π.δ. 143/2010 «Οργανισμός της Αποκεντρωμένης Διοίκησης Αιγαίου».

7. Τις διατάξεις του Ν. 3861/2010 (ΦΕΚ 112/τ.Α'/13-7-2010) «Ενίσχυση της διαφάνειας με την υποχρεωτική ανάρτηση νόμων και πράξεων των κυβερνητικών, διοικητικών και αυτοδιοικητικών οργάνων στο διαδίκτυο «Πρόγραμμα Διαύγεια» και άλλες διατάξεις».

8. Την υπ' αριθμόν 4 πράξη του Υπουργικού Συμβουλίου με θέμα: «Αποδοχή παραιτήσεων των Γενικών Γραμματέων των Αποκεντρωμένων Διοικήσεων της χώρας» (ΦΕΚ 24/τ.Α'/06-02-2015).

9. Τις διατάξεις του άρθρου 56 Κεφ. Γ' του Ν. 4257/2014 (ΦΕΚ 93/τ.Α'/14-4-2014) και του αρθρ. 28 παρ 1. του Ν. 4325/2015 ΦΕΚ 47/τ.Α'/11-5-2015.

10. Τις υπ' αριθμόν 160417/1180/8-7-1980, 182447/3049/24-9-1980, 141823/24-2-1983 εγκύκλιες διαταγές του Υπουργείου Γεωργίας.

11. Το υπ' αριθμόν 4091 Φ.702.18/1-10-2015 έγγραφο της ΠΥ Σάμου.

12. Τη Δ.Υ/9-2-2016 εισήγηση του δασολόγου της Διεύθυνσης Δασών Ν. Σάμου Παναγιώτη Τσιμπέρη για κήρυξη αναδασωτέας έκτασης.

13. Τη σύμφωνη γνώμη της Διεύθυνσης Δασών Ν. Σάμου, αποφασίζουμε:

Κηρύσσουμε ως αναδασωτέα με σκοπό την προστασία και αναγέννηση της δασικής βλάστησης δια της φυσικής οδού την καταστραφείσα από πυρκαγιά που εκδηλώθηκε στις 4-9-2015, έκταση δάσους αειφύλλων - πλατύφυλλων ευρισκόμενη στη θέση «Ακρωτήρι Πράσο - Ζωοδόχου Πηγής» περιφέρειας δημοτικής κοινότητας Βαθέος του Δήμου Σάμου. Η εν λόγω έκταση έχει εμβαδόν Ε=28,615 στρέμματα, απεικονίζεται στο

σνημμένο τοπογραφικό διάγραμμα κλίμακας 1:4.000 του δασολόγου της Διεύθυνσης Δασών Ν. Σάμου Πα-ναγιώτη Τσιμπέρη και έχει όρια ως εξής:

ΒΟΡΕΙΑ: βραχώδης ακτή.

ΝΟΤΙΑ: αναδασωτέα έκταση και δάσος αειφύλλων - πλατύφυλλων.

ΑΝΑΤΟΛΙΚΑ: αναδασωτέα έκταση και δάσος αειφύλλων - πλατύφυλλων.

ΔΥΤΙΚΑ: βραχώδης ακτή και δάσος αειφύλλων - πλα-τύφυλλων.

Η απόφαση αυτή να δημοσιευθεί στην Εφημερίδα της Κυβερνήσεως

Πειραιάς 17 Φεβρουαρίου 2016

Ο Ασκών καθήκοντα Γενικού Γραμματέα  
Αποκεντρωμένης Διοίκησης  
ΝΙΚΟΛΑΟΣ ΘΕΟΔΩΡΙΔΗΣ

**ΕΘΝΙΚΟ ΤΥΠΟΓΡΑΦΕΙΟ**  
 Για τεχνικούς λόγους στο σχεδιάγραμμα,  
 από το ηλεκτρονικό αρχείο, έγινε  
 σμίκρυνση κατά ποσοστό **85%**

**ΑΠΟΚΕΝΤΡΩΜΕΝΗ ΔΙΟΙΚΗΣΗ ΑΙΓΑΙΟΥ**  
**ΔΙΕΥΘΥΝΣΗ ΔΑΣΩΝ Ν. ΣΑΜΟΥ**

ΤΟΠΟΓΡΑΦΙΚΟ ΔΙΑΓΡΑΜΜΑ ΑΝΑΔΑΣΩΤΕΑΣ ΕΚΤΑΣΗΣ ΠΟΥ ΣΥΝΟΔΕΥΕΙ ΤΗΝ  
 11543/17-2-2016 ΑΠΟΦΑΣΗ ΤΟΥ ΓΕΝΙΚΟΥ ΓΡΑΜΜΑΤΕΑ  
 ΤΗΣ ΑΠΟΚΕΝΤΡΩΜΕΝΗΣ ΔΙΟΙΚΗΣΗΣ ΑΙΓΑΙΟΥ

ΑΠΟΣΠΑΣΜΑ ΧΑΡΤΗ Γ.Υ.Σ.  
 ΘΕΣΗ ΕΚΤΑΣΗΣ: ○

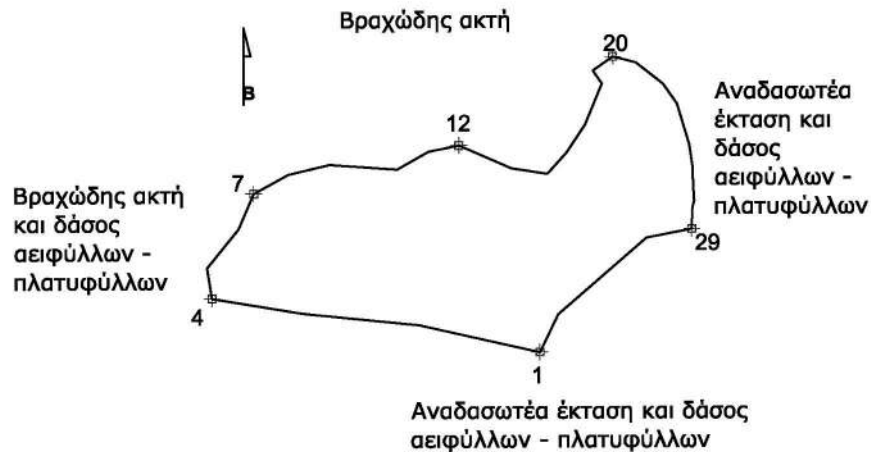


Κλίμακα 1:4.000  
 Εμβαδόν Ε=28.615 τ.μ.  
 Θέση "Ακρωτήριο Πράσο - Ζωοδόχου Πηγής"  
 Δ.Κ. Βαθέος - Δήμου Σάμου

ΑΔΑ: 79ΞΣΟΡ11-7ΓΚ

Ψηφιακά υπογεγραμμένο  
 από ΚΑΛΛΙΟΡΙ ΜΟΣΧΟΝΑ  
 Ημερομηνία 2016.02.18

1	X=768017.9739	Y=4185026.4893
2	X=767943.2270	Y=4185043.3491
3	X=767870.3377	Y=4185050.7761
4	X=767814.4836	Y=4185060.1923
5	X=767811.3444	Y=4185079.1156
6	X=767831.0249	Y=4185103.2796
7	X=767840.4943	Y=4185125.2641
8	X=767862.0952	Y=4185137.1742
9	X=767887.6354	Y=4185143.2564
10	X=767929.6087	Y=4185140.2468
11	X=767949.0188	Y=4185151.1847
12	X=767968.0726	Y=4185155.1346
13	X=767995.0692	Y=4185143.3258
14	X=768000.4671	Y=4185140.9051
15	X=768022.9000	Y=4185137.3945
16	X=768035.0155	Y=4185150.9091
17	X=768046.4611	Y=4185168.0330
18	X=768056.8936	Y=4185193.4262
19	X=768051.3096	Y=4185201.5125
20	X=768063.7535	Y=4185210.1751
21	X=768077.9874	Y=4185206.5880
22	X=768094.8397	Y=4185193.1864
23	X=768103.4692	Y=4185180.8911
24	X=768110.9817	Y=4185155.8392
25	X=768112.9262	Y=4185142.1264
26	X=768113.5712	Y=4185128.6449
27	X=768114.0825	Y=4185120.3815
28	X=768112.9661	Y=4185116.5682
29	X=768112.3397	Y=4185103.0252
30	X=768084.3384	Y=4185097.6119
31	X=768029.3086	Y=4185049.9426



ΣΑΜΟΣ 10-2-2016  
 Ο ΣΥΝΤΑΚΤΗΣ

ΘΕΩΡΗΘΗΚΕ 10-2-2016  
 Η ΠΡΟΪΣΤΑΜΕΝΗ

ΠΕΙΡΑΙΑΣ 17-2-2016  
 Ο ΑΣΚΩΝ ΚΑΘΗΚΟΝΤΑ  
 ΓΕΝΙΚΟΥ ΓΡΑΜΜΑΤΕΑ

ΠΑΝΑΓΙΩΤΗΣ ΤΣΙΜΠΕΡΗΣ  
 ΔΑΣΟΛΟΓΟΣ

ΖΩΗ ΚΙΝΙΑΖΟΠΟΥΛΟΥ  
 ΔΑΣΟΛΟΓΟΣ

ΝΙΚΟΛΑΟΣ ΘΕΟΔΩΡΙΔΗΣ

Αριθμ. 370/29582

(2)

Μερική άρση της αριθμ. 2654/9-8-2007 (ΦΕΚ 409/τ.Δ'/31-8-2007) απόφασης του Γενικού Γραμματέα Περιφέρειας Θεσσαλίας, περί «Κήρυξης ως αναδασωτέας έκτασης συνολικού εμβαδού 45.000 στρεμμάτων Δήμων Αφειτών, Αργαλαστής και Μηλεών Ν. Μαγνησίας, στα Δημ. Διαμερίσματα Νεοχωρίου - Συκής - Αφειτών - Καλαμακίου -Αργαλαστής - Ξινόβρουσης και Μηλεών που καταστράφηκε από την πυρκαγιά στις 27-6-2007», ως προς την έκταση εμβαδού 42,295 στρ. στη θέση «Χούνες» Τ.Κ. Συκής του Δήμου Νοτίου Πηλίου Π.Ε. Μαγνησίας.

Ο ΑΣΚΩΝ ΚΑΘΗΚΟΝΤΑ ΓΕΝΙΚΟΥ ΓΡΑΜΜΑΤΕΑ  
ΑΠΟΚΕΝΤΡΩΜΕΝΗΣ ΔΙΟΙΚΗΣΗΣ ΘΕΣΣΑΛΙΑΣ  
ΚΑΙ ΣΤΕΡΕΑΣ ΕΛΛΑΔΑΣ

Έχοντας υπόψη:

1. Τις διατάξεις των άρθρων 24 παρ. 1 και 117 παρ. 3 του Συντάγματος της Χώρας.
2. Τις διατάξεις των παραγράφων 3 και 4 του άρθρου 44 του Ν. 998/1979 «Περί Προστασίας των Δασών και των Δασικών εν γένει εκτάσεων της χώρας», όπως αντικαταστάθηκαν από τις παραγράφους 2 και 3 του άρθρου 35 του Ν. 4280/2014, αντίστοιχα.
3. Τις διατάξεις του Ν. 3852/2010 (ΦΕΚ 87/τ.Α'/7-6-2010) «Νέα Αρχιτεκτονική της Αυτοδιοίκησης και της Αποκεντρωμένης Διοίκησης - Πρόγραμμα Καλλικράτης».
4. Τις διατάξεις του Π.δ. 138/23-12-2010 (ΦΕΚ 231/τ.Α'/27-12-2010) «Οργανισμός της Αποκεντρωμένης Διοίκησης Θεσσαλίας και Στερεάς Ελλάδας».
5. Την Πράξη 4 της 06-02-2015 (ΦΕΚ 24/τ.Α'/2015) του Υπουργικού Συμβουλίου «Αποδοχή παραιτήσεων των Γενικών Γραμματέων των Αποκεντρωμένων Διοικήσεων της Χώρας».
6. Τις διατάξεις του άρθρου 56 του Ν. 4257/2014 (ΦΕΚ 93/τ.Α'/2014) «Επείγουσες ρυθμίσεις αρμοδιότητας Υπουργείου Εσωτερικών».
7. Την υπ' αριθμ. 117080/6353/13-11-2014 Εγκύκλιο διαταγή της Γενικής Διεύθυνσης Ανάπτυξης και Προστασίας Δασών και Αγροπεριβάλλοντος του Υ.Π.Ε.Κ.Α. «Περί της διαδικασίας άρσης ή ανάκλησης αποφάσεων αναδάσωσης».
8. Την υπ' αριθμ. 2654/9-8-2007 (ΦΕΚ 409/τ.Δ'/31-8-2007) απόφαση του Γενικού Γραμματέα Περιφέρειας Θεσσαλίας, με την οποία κηρύχθηκε ως αναδασωτέα έκταση εμβαδού 45.000 στρεμμάτων, η οποία βρίσκεται στα διοικητικά όρια των Δήμων Αφειτών, Αργαλαστής και Μηλεών Ν. Μαγνησίας, στα Δημ. Διαμερίσματα Νε-

οχωρίου - Συκής - Αφειτών - Καλαμακίου - Αργαλαστής - Ξινόβρουσης και Μηλεών, λόγω πυρκαγιάς.

9. Την υπ' αριθμ. 471 1/160093/7-12-2015 θετική εισήγηση του Δασαρχείου Βόλου, για μερική άρση της υπ' αριθμ. 2654/9-8-2007 απόφασης του Γενικού Γραμματέα Περιφέρειας Θεσσαλίας, ως προς την έκταση εμβαδού 42,295 στρ. στη θέση «Χούνες» Τ.Κ. Συκής του Δήμου Νοτίου Πηλίου, αφού έχει επανέλθει η καταστραφείσα δασική βλάστηση σε επίπεδο ώστε να υπάρχουν επαρκή οικολογικά χαρακτηριστικά για την υπαγωγή της στην παρ. 1 του άρθρου 3 του Ν. 998/79 όπως ισχύει, υπαγόμενη στις διατάξεις της δασικής νομοθεσίας, αποφασίζουμε:

Αίρουμε μερικώς την υπ' αριθμ. 2654/9-8-2007 (ΦΕΚ 409/τ.Δ'/31-8-2007) απόφαση του Γενικού Γραμματέα Περιφέρειας Θεσσαλίας, με την οποία κηρύχθηκε ως αναδασωτέα έκταση εμβαδού 45.000 στρεμμάτων λόγω πυρκαγιάς, ως προς την έκταση εμβαδού 42,295 στο. που βρίσκεται στη θέση «Χούνες» Τ.Κ. Συκής του Δήμου Νοτίου Πηλίου Π.Ε. Μαγνησίας, διότι έχει επανέλθει η καταστραφείσα δασική βλάστηση υπαγόμενη, σύμφωνα με την αριθμ. 4711/160093/7-12-2015 εισήγηση του Δασαρχείου Βόλου, στην παρ. 1 του άρθρου 3 του Ν. 998/1979 όπως ισχύει.

Η έκταση απεικονίζεται στο συνημμένο τοπογραφικό διάγραμμα κλίμακας 1:5000, το οποίο αποτελεί αναπόσπαστο μέρος της παρούσας, με στοιχεία Α, Β, Γ, Δ, Ε, Α προσδιορίζεται επακριβώς από τις αντίστοιχες συντεταγμένες στο σύστημα ΕΓΣΑ 87 και έχει ως όρια:

Ανατολικά: Δασικής μορφής έκταση (αναδασωτέα έκταση)

Δυτικά: Δασικής μορφής έκταση (αναδασωτέα έκταση)

Βόρεια: Δασικής μορφής έκταση (αναδασωτέα έκταση)

Νότια: Μη δασικής μορφής έκταση

Κατά τα λοιπά ισχύει η υπ' αριθμ. 2654/9-8-2007 (ΦΕΚ 409/τ.Δ'/31-8-2007) απόφαση του Γενικού Γραμματέα Περιφέρειας Θεσσαλίας, όπως τροποποιήθηκε και ισχύει.

Η απόφαση αυτή ισχύει από της δημοσίευσής της στην Εφημερίδα της Κυβερνήσεως.

Από τις διατάξεις της απόφασης αυτής δεν προκαλείται δαπάνη σε βάρος του Κρατικού Προϋπολογισμού.

Η απόφαση αυτή να δημοσιευθεί στην Εφημερίδα της Κυβερνήσεως.

Βόλος, 22 Φεβρουαρίου 2016

Ο Ασκών καθήκοντα Γενικού Γραμματέα

Αποκεντρωμένης Διοίκησης

ΗΛΙΑΣ ΤΣΕΛΙΓΚΑΣ



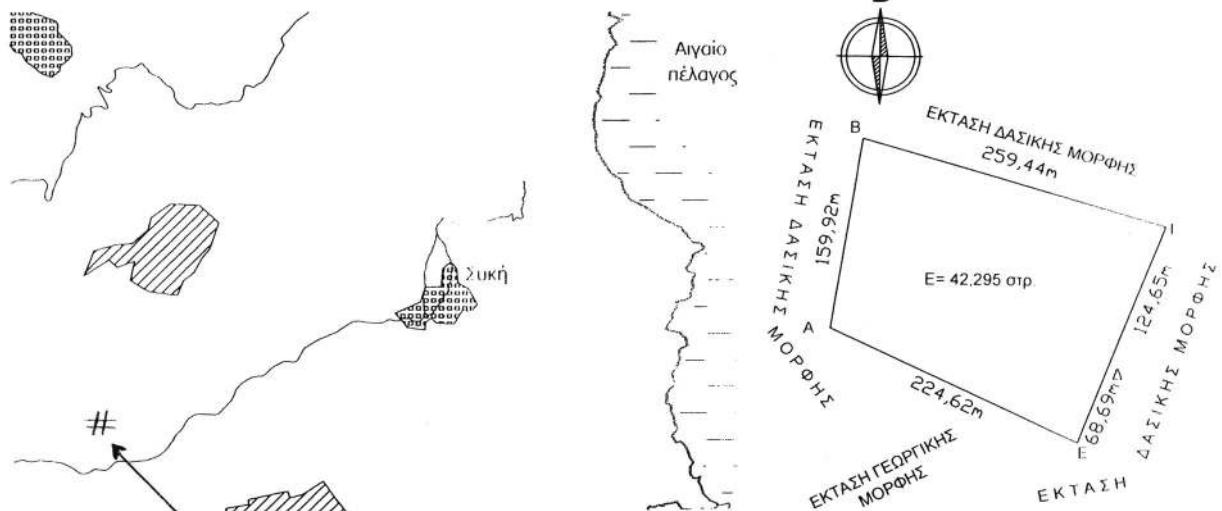
ΕΛΛΗΝΙΚΗ ΔΗΜΟΚΡΑΤΙΑ  
ΑΠΟΚΕΝΤΡΩΜΕΝΗ ΔΙΟΙΚΗΣΗ  
ΘΕΣΣΑΛΙΑΣ – ΣΤΕΡΕΑΣ ΕΛΛΑΔΑΣ  
ΓΕΝΙΚΗ Δ/ΝΣΗ ΔΑΣΩΝ & ΑΓΡΟΤΙΚΩΝ ΥΠΟΘΕΣΕΩΝ  
ΔΑΣΑΡΧΕΙΟ ΒΟΛΟΥ  
ΔΗΜΟΣ: Νοτίου Πηλίου  
Τοπική Κοινότητα: Συκής  
ΘΕΣΗ: "Χούνες"  
ΕΜΒΑΔΟΝ: 42,295 στρ.

Ανήκει στην 370/29582 Απόφαση του  
Γενικού Γραμματέα Α. Δ. Θ. Στ. Ε.

#### ΤΟΠΟΓΡΑΦΙΚΟ ΔΙΑΓΡΑΜΜΑ

Εκτάσεως με στοιχεία: Α, Β, Γ, Δ, Ε εμβαδού 42,295 στρ.  
για την οποία κατ' εφαρμογή των διατάξεων της παρ. 4 του  
αρθρ. 44 του Ν. 998/79 όπως ισχύει αίρεται μερικώς η 2654/9-8-  
2007 απόφαση αναδάσωσης της Δ/σης Δασών Μαγνησίας.

#### ΚΛΙΜΑΚΑ 1:5000



ΘΕΣΗ ΕΚΤΑΣΗΣ

CHRISTOS  
SANIDAS

ΑΚΡΙΒΕΣ  
ΑΝΤΙΓΡΑΦΟ

#### ΔΑΣΑΡΧΕΙΟ ΒΟΛΟΥ

Χάρτης κλιμ. 1:50.000  
Καμένης δασικής έκτασης στις 27-6-2007  
Στις Δημοτικές Ενώτητες Αφειτών – Μηλεών  
Αργαλαστής  
Δήμου Νοτίου Πηλίου Ν. Μαγνησίας

**ΕΘΝΙΚΟ ΤΥΠΟΓΡΑΦΕΙΟ**  
Για τεχνικούς λόγους στο σχεδιάγραμμα,  
από το ηλεκτρονικό αρχείο, έγινε  
σμίκρυνση κατά ποσοστό **79%**

ΣΗΜΕΙΟ	X	Y
A	433112,34	4347285,48
B	433138,27	4347443,28
Γ	433387,76	4347372,11
E	433342,09	4347256,13
Δ	433316,72	4347192,30

#### ΥΠΟΜΝΗΜΑ

Ορια καμένης έκτασης  
Καμένες δασικές εκτάσεις  
Αειφ. Πλατυφύλλων 63969 στρ  
Ανήκει στην 2654/9-8-2007  
Απόφαση της Δ/σεως Δασών  
Μαγνησίας

Βόλος 7 / 12 / 2015

Ο ΣΥΝΤΑΚΤΗΣ

Παρναβέλα Χρυσάνθη  
Δασολόγος

Βόλος 7 / 12 / 2015

Ο ΔΑΣΑΡΧΗΣ ΒΟΛΟΥ

Ντίτορας Νικόλαος  
Δρ. Δασολόγος

Λάρισα 29 / 02 / 2016

Ο ασκών καθήκοντα  
ΓΕΝΙΚΟΥ ΓΡΑΜΜΑΤΕΑ  
ΑΠΟΚΕΝΤΡΩΜΕΝΗΣ ΔΙΟΙΚΗΣΗΣ  
ΘΕΣΣΑΛΙΑΣ – ΣΤΕΡΕΑΣ ΕΛΛΑΔΑΣ

Τσελιγκας Ηλίας

Αριθμ. 10738/341 (3)  
Μερική ανάκληση της αριθμ. 3302π.ε./7-3-1995 (ΦΕΚ 248/τ.Δ'/18-4-1995), απόφασης κήρυξης αναδασωτέας έκτασης του Περιφερειακού Διευθυντή Ν. Αργολίδας στη θέση «Κρέριζες» της δ.κ. Κρανιδίου δ.ε. Κρανιδίου του Δήμου Ερμιονίδας Π.Ε. Αργολίδας, συνολικού εμβαδού Ε=3,972 στρεμμάτων ή 3.972τ.μ., ώστε να εξαιρεθεί αυτής το τμήμα (2α), εμβαδού Ε(2α)=2.413,25τ.μ. όπως αυτό απεικονίζεται στο από 25-6-2015 τοπογραφικό διάγραμμα που συνοδεύει την παρούσα.

Ο ΑΣΚΩΝ ΚΑΘΗΚΟΝΤΑ ΓΕΝΙΚΟΥ ΓΡΑΜΜΑΤΕΑ  
ΑΠΟΚΕΝΤΡΩΜΕΝΗΣ ΔΙΟΙΚΗΣΗΣ ΠΕΛΟΠΟΝΝΗΣΟΥ -  
ΔΥΤΙΚΗΣ ΕΛΛΑΔΑΣ ΚΑΙ ΙΟΝΙΟΥ

Έχοντας υπόψη:

1. Τις διατάξεις του άρθρου 280 του Ν. 3852/2010 (ΦΕΚ 87/τ.Α'/7-6-2010) «Νέα Αρχιτεκτονική της Αυτοδιοίκησης και της Αποκεντρωμένης Διοίκησης - Πρόγραμμα Καλλικράτης».

2. Τις διατάξεις του Π.δ. 139/2010 (ΦΕΚ 232/τ.Α'/27-12-2010) «Οργανισμός της Αποκεντρωμένης Διοίκησης Πελοποννήσου-Δυτικής Ελλάδας και Ιονίου».

3. Την αριθμ. 20883/2671/26-2-2013 (ΦΕΚ 278/τ.Γ'/7-3-2013), απόφαση του Γενικού Γραμματέα Αποκεντρωμένης Διοίκησης Πελοποννήσου-Δυτικής Ελλάδας και Ιονίου «Τοποθέτηση Προϊσταμένων των Διευθύνσεων Δασών της Γενικής Διεύθυνσης Δασών και Αγροτικών Υποθέσεων».

4. Τις διατάξεις του άρθρου 56 του Ν. 4257/2014 (ΦΕΚ 93/τ.Α'/14-4-2014) «Επείγουσες ρυθμίσεις αρμοδιότητας Υπουργείου Εσωτερικών».

5. Την αριθμ. 4/6-2-2015 (ΦΕΚ 24/τ.Α'/6-2-2015) Πράξη του Υπουργικού Συμβουλίου «περί αποδοχής παραιτήσεων των Γενικών Γραμματέων των Αποκεντρωμένων Διοικήσεων της Χώρας».

6. Τις διατάξεις των άρθρων 24 παρ. 1 και 117 παρ. 3 του Συντάγματος.

7. Τις διατάξεις των άρθρων 38 παρ. 1 (όπως αντικαταστάθηκε από το αρθρ. 35 παρ. 1 του Ν. 4280/2014 (ΦΕΚ 59/τ.Α'/8-8-2014) «Περιβαλλοντική αναβάθμιση..... Ρυθμίσεις δασικής νομοθεσίας και άλλες διατάξεις»), 41 παρ. 1 και 44 (όπως αντικαταστάθηκε από το άρθρ. 35 παρ. 2 και 3 του Ν. 4280/2014) του Ν. 998/1979 (ΦΕΚ 289/τ.Α'/29-12-1979) «Περί προστασίας των Δασών και των Δασικών εν γένει εκτάσεων της Χώρας» όπως ισχύει.

8. Τις διατάξεις του Ν. 3208/2003 (ΦΕΚ 303/τ.Α'/24-12-2003) «Προστασία Δασικών Οικοσυστημάτων κ.λπ.» όπως τροποποιήθηκε και ισχύει (σχετ. Ν. 4280/2014).

9. Τις διατάξεις του άρθρου 52 παρ. 5 του Ν. 4280/2014 (ΦΕΚ 59/τ.Α'/8-8-2014) «Περιβαλλοντική αναβάθμιση..... Ρυθμίσεις δασικής νομοθεσίας και άλλες διατάξεις».

10. Τις σχετικές με την κήρυξη εκτάσεων ως αναδασωτέων εγκύκλιες διαταγές του Υπουργείου Γεωργίας με αριθμ. α)160417/1180/8-7-1980 β) 182447/3049/24-9-1980 γ) 168692/3318/5-10-1981 δ) 85144/1468/9-9-1992 και ε) 60284/365/26-1-1994.

11. Τις σχετικές εγκυκλίους διαταγές της Ειδικής Γραμματείας Δασών του Υ.Π.Ε.Κ.Α. με αριθμ: α) 105545/534/1-9-2014 και β) 110789/1293/2-9-2014.

12. Την αριθμ. 3302π.ε./7-3-1995 (ΦΕΚ 249/τ.Δ'/18-4-1995), Απόφαση κήρυξης αναδασωτέας έκτασης του Περιφερειακού Διευθυντή Ν. Αργολίδας.

13. Την αριθμ. 46913/1828/8-6-2015 «Αίτηση Ανάκλησης» του Ιωάννη Δημ. Βλαχογιάννη μαζί με τα προσκομιζόμενα και επικαλούμενα έγγραφα, προς την Δ/νση Δασών Αργολίδας.

14. Την αριθμ. Δ.Υ./25-6-2015 «Έκθεση Αυτοψίας - Φωτοερμηνεία - Εισήγηση» που συνέταξαν ο Δασολόγος Πολίτης Γεώργιος και η Δασοπόνος Σφήνα Μαρία της Διεύθυνσης Δασών Αργολίδας, μαζί με το από Μάιος 2015 τοπογραφικό διάγραμμα με κλίμακα 1:1000 που συνέταξε η Πολιτικός Μηχανικός Τ.Ε. Σπανού Σταματίνα, που την συνοδεύει.

15. Την αριθμ. 52429/2066/25-6-2015 (ΑΔΑ:66ΘΨΟΡ1Φ-Κ0Ζ) Πράξη Χαρακτηρισμού Έκτασης του Δ/ντή Δασών Αργολίδας μαζί με το από Μάιος 2015 τοπογραφικό διάγραμμα με κλίμακα 1:1000 που συνέταξε η Πολιτικός Μηχανικός Τ.Ε. Σπανού Σταματίνα, που την συνοδεύει, θεωρημένο από τον Προϊστάμενο της Διεύθυνσης Δασών Αργολίδας.

16. Το αριθμ. 91377/3934/27-10-2015 «Χορήγηση Πιστοποιητικού περί της συνδρομής οριστικού και αμετάκλητου χαρακτηρισμού έκτασης» της Διεύθυνσης Δασών Αργολίδας.

17. Την αριθμ. 96072/4147/5-11-2015 «Αίτηση» του Ιωάννη Δημ. Βλαχογιάννη προς την Διεύθυνση Δασών Αργολίδας.

18. Την αριθμ. 52429/2066/25-6-2015 «Πρόταση» της Διεύθυνσης Δασών Αργολίδας.

19. Το από 25-6-2015 τοπογραφικό διάγραμμα με κλίμακα 1:1000 που συνέταξαν ο Δασολόγος Πολίτης Γεώργιος και η Δασοπόνος Σφήνα Μαρία της Διεύθυνσης Δασών Αργολίδας που συνοδεύει την παρούσα.

20. Το γεγονός ότι με την παρούσα απόφαση δεν προκαλείται δαπάνη σε βάρος του κρατικού προϋπολογισμού, αποφασίζουμε:

Ανακαλούμε μερικώς την αριθμ. 3302π.ε./7-3-1995 (ΦΕΚ 249/τ.Δ'/18-4-1995), Απόφαση κήρυξης αναδασωτέας έκτασης του Περιφερειακού Διευθυντή Ν. Αργολίδας στη θέση «Κρέριζες» της δ.κ. Κρανιδίου δ.ε. Κρανιδίου του Δήμου Ερμιονίδας Π.Ε. Αργολίδας, συνολικού εμβαδού Ε=3,972 στρεμμάτων ή 3.972τ.μ., ώστε να εξαιρεθεί αυτής το τμήμα (2α), εμβαδού Ε(2α)=2.413,25τ.μ. με περιμετρικά στοιχεία (5(P)-Π-17-16-15-14-Ψ-13-1(Φ)-2(Υ)-3(T)-4(Σ)-5(P)), όπως απεικονίζονται και προσδιορίζονται στο από 25-6-2015 τοπογραφικό διάγραμμα με κλίμακα 1:1000 που συνέταξαν ο Δασολόγος Πολίτης Γεώργιος και η Δασοπόνος Σφήνα Μαρία της Διεύθυνσης Δασών Αργολίδας, θεωρημένο από τον Προϊστάμενο της Διεύθυνσης Δασών Αργολίδας, που συνοδεύει την παρούσα απόφαση.

Το Τμήμα (2α) εμβαδού Ε(2α)=2.413,25τ.μ. συνορεύει:  
Βόρεια: Με αγρούς, μη Δασικές εκτάσεις (αριθμ. 102/14-1-2014 Τελεσίδικη Πράξη Χαρακτηρισμού).

Νότια: Με αναδασωτέα έκταση Τμήμα (2β) (Απόφαση αριθμ. 3302π.ε./7-3-1995 (ΦΕΚ 249/τ.Δ'/18-4-1995)).

Ανατολικά: Με αγρούς, μη Δασικές εκτάσεις (αριθμ. 102/14-1-2014 Τελεσίδικη Πράξη Χαρακτηρισμού).

Δυτικά: Με αγρούς, μη Δασικές εκτάσεις (αριθμ. 102/14-1-2014 Τελεσίδικη Πράξη Χαρακτηρισμού) και με αναδασωτέα έκταση Τμήμα (2β) (Απόφαση αριθμ. 3302π.ε./7-3-1995 (ΦΕΚ 249/τ.Δ'/18-4-1995)).

Η Μερική Ανάκληση της αναδασωτέας με το ιστορικό και το σκεπτικό αυτής γίνεται μετά από σχετικό αίτημα του Ιωάννη Δημ. Βλαχογιάννη Αφού ελέγχθηκε,

εξετάσθηκε, διαπιστώθηκε και βεβαιώνεται αρμοδίως, αποδεικνύεται και τεκμηριώνεται βάση επιστημονικών κριτηρίων (αιτιολογημένα) καθώς και των νέων ουσιαστικών, πραγματικών, κρίσιμων και χαρακτηριστικών στοιχείων που προέκυψαν, πως υφίστανται, τηρούνται και συντρέχουν οι προϋποθέσεις, η νομιμότητα και οι λόγοι για την μερική ανάκληση της Διότι κατόπιν νέας κατ' ουσία επιστημονικής έρευνας - διερεύνησης και εμπειριστατωμένης εξέτασης, αυτοψίας, διαχρονικής μελέτης (για τον προσδιορισμό και την εκτίμηση της εδαφοπονικής μορφής, ανθρωπογενούς επεμβάσεως στην έκταση, κ.λπ.) και εξέτασης Α/Φ (Φωτοερμηνεία (διενεργηθείσα στερεοσκοπική παρατήρηση στο ζεύγος των επικαλυπτόμενων αεροφωτογραφιών επιτόπου και στο γραφείο)) έτους λήψης 1945, όπου και εντοπίστηκε η εξεταζόμενη έκταση, αφενός με το Τμήμα (2α) να εμφανίζεται ως αγροτικής μορφής, παράλληλα και με τις όμορες εκτάσεις ανέκαθεν να φέρουν αγροτική μορφή εκτός του Τμήματος (2β), σε συνάρτηση και με την σημερινή κατάσταση της έκτασης η οποία εμφανίζεται αγροτικής μορφής (ελαιοκτημα) από επάλληλες βαθμίδες καλλιέργειας και εντός αυτής να υφίστανται ελαιόδεντρα, με το έδαφος να είναι μετρίως βαθύ έως βαθύ γόνιμο και αφετέρου Η ολοκληρωμένη και πλήρης επιστημονική έρευνα -εξέταση, λαμβάνοντας υπόψη και την αριθμ. 52429/2066/25-6-2015 Πράξη Χαρακτηρισμού Έκτασης του Διευθυντή Δασών Αργολίδας και όλα τα σχετικά με την υπόθεση έγγραφα, στοιχεία - τίτλους, καθώς και την από 1-6-2015 Τεχνική Έκθεση - Φωτοερμηνεία του Ιδιώτη Δασολόγου - Περιβαλλοντολόγου Αναστασίου Λειβαδίτη, Οδήγησε στο βάσιμο και βέβαιο συμπέρασμα ότι ανέκαθεν το Τμήμα (2α) ήταν αγροτική έκταση, μη Δασικού χαρακτήρα και μη υπαγόμενη στις διατάξεις της Δασικής νομοθεσίας και εξακριβώθηκε. Ότι εσφαλ-

μένα και κατά πλάνη περί τα πράγματα συμπεριελήφθη στην έκταση που κηρύχθηκε ως αναδασωτέα με την αριθμ. 3302π.ε./7-3-1995 (ΦΕΚ 249/τ.Δ'/18-4-1995) απόφαση του Περιφερειακού Διευθυντή Ν. Αργολίδας και Ως εκ τούτου τα νέα δεδομένα με τα πραγματικά, συγκεκριμένα, αναλυτικά, ακριβή, αναμφισβήτητα, συνδυασμένα, αποδεδειγμένα και τεκμηριωμένα στοιχεία ανατρέπουν την αιτιολογική βάση στην οποία στηρίχθηκε η πράξη κήρυξης της ως αναδασωτέας, όπως αυτά προκύπτουν στοιχειοθετώντας και θεμελιώνοντας πλάνη περί τα πράγματα Σύμφωνα με τα όσα διεξοδικά αναφέρονται, καταγράφονται, περιγράφονται, προσδιορίζονται και καταθέτονται στην αριθμ. 52429/2066/25-6-2015 Πρόταση της Διεύθυνσης Δασών Αργολίδας η οποία είναι σύμφωνη με την αριθμ.Δ.Υ./25-6-2015 «Έκθεση Αυτοψίας - Φωτοερμηνεία - Εισήγηση» που συνέταξαν ο Δασολόγος Πολίτης Γεώργιος και η Δασοπόνος Σφήνα Μαρία της Διεύθυνσης Δασών Αργολίδας για μερική ανάκληση απόφασης κήρυξης έκτασης αναδασωτέας.

Κατά της ανωτέρω Απόφασης μπορεί να ασκηθεί αίτηση ακύρωσης, ενώπιον του Τριμελούς Διοικητικού Εφετείου Τρίπολης, από κάθε φυσικό ή νομικό πρόσωπο που έχει έννομο συμφέρον, άρθρο 46 του Π.δ. 18/1989 (ΦΕΚ 8/τ.Α'/9-1-1989).

Από τις διατάξεις της απόφασης αυτής δεν προκαλείται δαπάνη σε βάρος του κρατικού προϋπολογισμού.

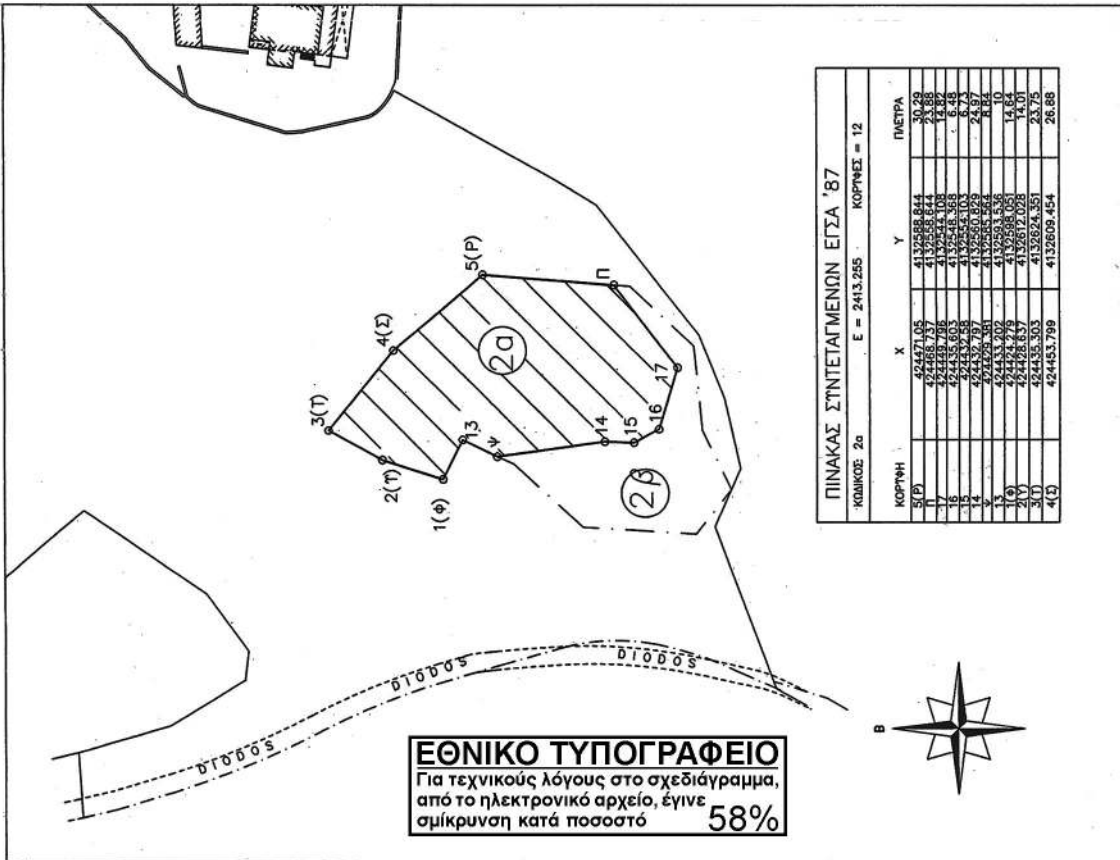
Η απόφαση αυτή να δημοσιευθεί στην Εφημερίδα της Κυβερνήσεως.

Πάτρα, 2 Φεβρουαρίου 2016

Ο Ασκών καθήκοντα Γενικού Γραμματέα  
Αποκεντρωμένης Διοίκησης

ΔΙΟΝΥΣΙΟΣ ΠΑΝΑΓΙΩΤΟΠΟΥΛΟΣ

<p><b>ΕΛΛΗΝΙΚΗ ΔΗΜΟΚΡΑΤΙΑ</b>  <b>ΑΠΟΚΕΝΤΡΩΜΕΝΗ ΔΙΟΙΚΗΣΗ</b>  <b>ΠΕΛΟΠΟΝΝΗΣΟΥ-ΔΥΤΙΚΗΣ ΕΛΛΑΔΑΣ &amp; ΙΟΝΙΟΥ</b>  <b>ΓΕΝΙΚΗ ΔΙΕΥΘΥΝΣΗ ΔΑΣΩΝ</b>  <b>&amp; ΑΓΡΟΤΙΚΩΝ ΥΠΟΘΕΣΕΩΝ</b>  <b>Δ/ΝΣΗ ΣΥΝΤΟΝΙΣΜΟΥ &amp; ΕΠΙΘΕΩΡΗΣΗΣ ΔΑΣΩΝ</b>  <b>ΔΙΕΥΘΥΝΣΗ ΔΑΣΩΝ ΑΡΓΟΛΙΔΑΣ</b></p>	
<p><b>ΤΟΠΟΓΡΑΦΙΚΟ ΔΙΑΓΡΑΜΜΑ</b></p>	
<p>Θέμα: «Μερική ανάκληση της αριθμ.3302/7-3-1995 (ΦΕΚτ.Δ'249/18-4-1995), Απόφασης κύριους ανασταστικές έκτασης του Περιφερειακού Διευθυντή Ν. Αργολίδας συνολικού εμβαδού Ε=3,972 στρεμμάτων ή 3,972τ.μ., ώστε να εξαφραθεί αυτής το τμήμα (2α), εμβαδού Ε(2α)=2,413,25τ.μ.».</p>	
<p>Θέση: «Κρέριες» δ.κ. Κρανίδιο δ.ε. Κρανίδιο του Δήμου Ερμιονίδας Περιφερειακής Ενότητας Αργολίδας.</p>	
<p>Ανήκει στην αριθμ. <u>10738/341/2-2-2016</u> ..... Απόφαση Μερικής ανάκλησης ανασταστικής του Γενικού Γραμματέα Αποκεντρωμένης Διοίκησης Πελοποννήσου - Δυτικής Ελλάδας &amp; Ιονίου.</p>	
Κλίμακα	1:1000 Εμβαδόν Ε(2α)=2.413,25τ.μ. Περιμετρικά Στοιχεία:(5(Ρ)-Π-17-16-15-14-Ψ-13-1(Φ)-2(Υ)-3(Τ)-4(Σ)-5(Ρ))
Ημερομηνία Νάυπλο	25-6-2015 Οι Συντάκτες Πολίτης Γεώργιος Δασολόγος Σφήνα Μαρία Δασολόγος
Ημερομηνία Νάυπλο	2/12/2015 Φορηθήκη ΕΛΛΗΝΙΚΗ ΔΗΜΟΚΡΑΤΙΑ ΥΠΟΥΡΓΕΙΟ ΠΕΡΙΧΕΙΡΗΣΗΣ ΕΦΕΣ ΕΛΛΗΝΙΚΟ ΓΕΩΓΡΑΦΙΚΟ ΚΑΙ ΤΟΠΟΓΡΑΦΙΚΟ ΙΝΣΤΙΤΟΥΤΟ ΕΠΙΤΡΟΠΗ ΓΕΩΓΡΑΦΙΚΩΝ ΚΑΙ ΤΟΠΟΓΡΑΦΙΚΩΝ ΕΡΕΥΝΩΝ ΕΛΛΗΝΙΚΟ ΓΕΩΓΡΑΦΙΚΟ ΚΑΙ ΤΟΠΟΓΡΑΦΙΚΟ ΙΝΣΤΙΤΟΥΤΟ & Ι.
Ημερομηνία Πάτρα	2/2/2016 ΠΑΝΕΠΙΣΤΗΜΙΟΥ ΚΟΣ ΔΙΟΝΥΣΙΟΣ



Ψηφιακά υπογεωμετρικό από ΚΩΝΣΤΑΝΤΙΝΑ ΝΑΣΙ Ημερομηνία: 2016.02.22

