



04000502501050008



ΕΦΗΜΕΡΙΣ ΤΗΣ ΚΥΒΕΡΝΗΣΕΩΣ

ΤΗΣ ΕΛΛΗΝΙΚΗΣ ΔΗΜΟΚΡΑΤΙΑΣ

ΤΕΥΧΟΣ ΤΕΤΑΡΤΟ

Αρ. Φύλλου 50

25 Ιανουαρίου 2005

ΠΕΡΙΕΧΟΜΕΝΑ

ΑΠΟΦΑΣΕΙΣ

Τροποποίηση του εγκεκριμένου ρυμοτομικού σχεδίου του Δήμου Λάρισας (Ν. Λάρισας)	1
Τροποποίηση του εγκεκριμένου ρυμοτομικού σχεδίου στον κοινόχρηστο χώρο που περικλείεται από τις οδούς Λ. Βουλαγμένης, Θεσσαλίας, Κουμουندούρου και Αιγαίου, του Δήμου Αλίμου (Ν. Αττικής) και επιβολή προκηπίου	2
Τροποποίηση του εγκεκριμένου ρυμοτομικού σχεδίου του Δήμου Λάρισας (Ν. Λάρισας)	3

ΑΠΟΦΑΣΕΙΣ

Αριθ. 672	(1)
Τροποποίηση του εγκεκριμένου ρυμοτομικού σχεδίου του Δήμου Λάρισας (Ν. Λάρισας).	

Ο ΥΠΟΥΡΓΟΣ ΠΕΡΙΒΑΛΛΟΝΤΟΣ, ΧΩΡΟΤΑΞΙΑΣ ΚΑΙ ΔΗΜΟΣΙΩΝ ΕΡΓΩΝ

Έχοντας υπόψη:

1. Τις διατάξεις των άρθρων 152 (παρ. 1, 2 και 6), 154 και 160 (παρ. 1) του από 14.7.1999 Π.Δ/τος «Κώδικας Βασικής Πολεοδομικής Νομοθεσίας» (Δ' 580).
2. Τις διατάξεις της παρ. 3α εδαφ. ββ του άρθρου 29 του Ν. 2831/2000 «Τροποποίηση των διατάξεων του Ν. 1577/1985 «Γενικός Οικοδομικός Κανονισμός» και άλλες πολεοδομικές διατάξεις» (Α' 140), όπως αυτό αντικαταστάθηκε με το άρθρο 10 του Ν. 3044/2002 «Μεταφορά Συντελεστή Δόμησης και ρυθμίσεις άλλων θεμάτων αρμοδιότητας του Υπουργείου Περιβάλλοντος, Χωροταξίας και Δημοσίων Έργων» (Α' 197).
3. Τις διατάξεις του άρθρου 29Α του Ν.1558/1985 «Κυβέρνηση και Κυβερνητικά Όργανα» (Α' 137) που προστέθηκε με το άρθρο 27 του Ν. 2081/1992 (Α' 154) και τροποποιήθηκε με την παραγ. 2α του άρθρου 1 του Ν. 2469/1997 (Α' 38).

4. Την υπ' αριθμ. 4881/19.5.2004 απόφαση του Πρωθυπουργού και του Υπουργού Περιβάλλοντος, Χωροταξίας και Δημοσίων Έργων «Ανάθεση αρμοδιοτήτων του Υπουργού Περιβάλλοντος, Χωροταξίας και Δημοσίων Έργων στους Υφυπουργούς Περιβάλλοντος, Χωροταξίας και Δημοσίων Έργων» (Β' 754).

5. Το υπ' αριθμ. 937/17.3.2004 έγγραφο της ΙΕ Εφορείας Προϊστορικών και Κλασικών Αρχαιοτήτων του δήμου Λάρισας.

6. Την υπ' αριθμ. 542/2003 γνωμοδότηση του δημοτικού συμβουλίου Ν. Λάρισας.

7. Τις υπ' αριθμ. 132/2004 και 154/2004 γνωμοδοτήσεις του Κεντρικού Συμβουλίου Χωροταξίας Οικισμού και Περιβάλλοντος.

8. Το γεγονός ότι από τις κανονιστικές διατάξεις της παρούσας απόφασης δεν προκαλείται δαπάνη σε βάρος του κρατικού προϋπολογισμού και του προϋπολογισμού του οικείου Ο.Τ.Α., αποφασίζουμε:

1. Εγκρίνεται η τροποποίηση του εγκεκριμένου ρυμοτομικού σχεδίου του Δήμου Λάρισας (Ν. Λάρισας) στο τμήμα της πόλης που έχει χαρακτηριστεί ως αρχαιολογικός χώρος με την υπ' αριθμ. ΥΠΠΟ/ΓΔΑ/Α1/Φ43/18742/1272 απόφαση του Υπουργού Πολιτισμού (Β' 687/2003) και ειδικότερα στο Ο.Τ. 881Α με τη μετατόπιση οικοδομικής ρυμοτομικής γραμμής όπως φαίνεται στο σχετικό πρωτότυπο τοπογραφικό διάγραμμα σε κλίμακα 1:500 που θεωρήθηκε από τον Προϊστάμενο της Διεύθυνσης Τοπογραφικών Εφαρμογών με την υπ' αριθμ. 672/2005 πράξη του και που αντίτυπό του σε φωτοσμίκρυνση δημοσιεύεται με την παρούσα απόφαση.

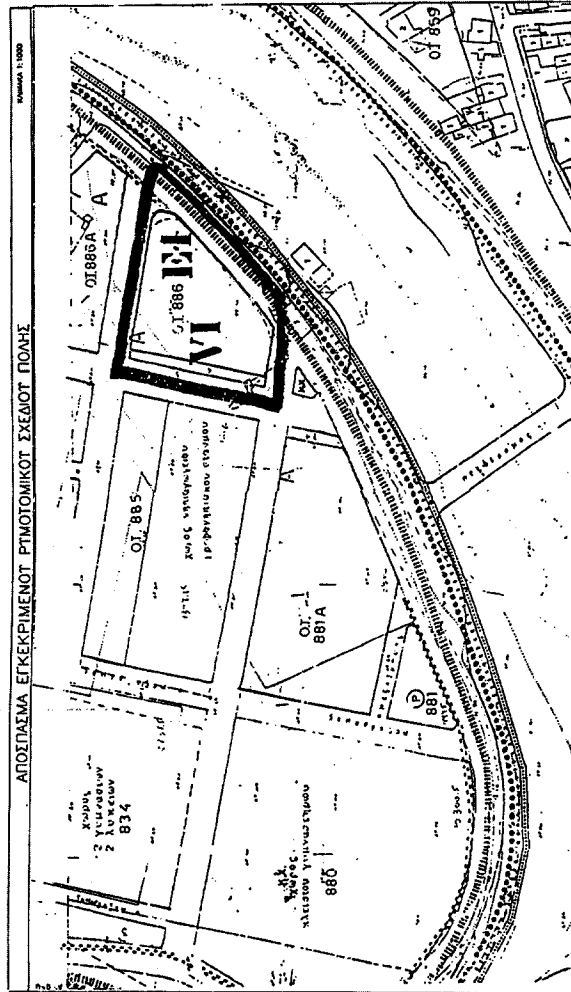
2. Η ισχύς της παρούσας απόφασης αρχίζει από τη δημοσίευσή της στην Εφημερίδα της Κυβερνήσεως.

Η απόφαση αυτή να δημοσιευθεί στην Εφημερίδα της Κυβερνήσεως.

Αθήνα, 5 Ιανουαρίου 2005

Ο ΥΠΟΥΡΓΟΣ

ΓΕΩΡΓΙΟΣ ΣΟΥΦΛΙΑΣ



ΕΘΝΙΚΟ ΓΥΝΟΤΑΓΜΑ
Για τεχνικές λύσεις στο σχεδιασμό
Εργ. Συμβούλιο από άρθρο 53, § 2

ΕΛΛΗΝΙΚΗ ΔΗΜΟΚΡΑΤΙΑ
ΥΠΟΥΡΓΕΙΟ ΠΕΡΙΒΑΛΛΟΝΤΟΣ
ΚΑΙ ΑΝΤΙΠΟΛΙΤΕΥΜΑΤΟΣ
ΔΙΕΥΚΥΝΣΗ ΑΝΤΙΠΟΛΙΤΕΥΜΑΤΟΣ ΚΑΙ
ΑΙΟΚΑΤΑΣΤΡΟΦΩΝ

0.626

ΛΕΜΟΣ: ΛΑΡΙΣΣΑ
ΠΕΡΙΟΧΗ: ΑΓΙΟΥ ΠΑΥΛΟΥ
ΠΡΟΤΥΠΟ: Π/Κ/ΜΙ/Π/ΑΡΓΕΑ
ΠΕΡΙΟΧΗ: ΕΚΤΕΡΝΟΙ ΚΑΙ
ΠΕΡΙΟΧΗ: ΣΧΕΔΙΟ ΠΟΛΗΣ
ΣΧΕΔΙΑΣΤΗΣ: ΓΕΩΡΓΙΟΣ ΚΑΡΑΜΑΝΑΣ
ΠΡΟΤΥΠΟ: Π/Κ/ΜΙ/Π/ΑΡΓΕΑ
ΣΤ. Τ. ... 881Α ... Π/Κ/ΜΙ/Π/ΑΡΓΕΑ
ΥΠΟΚΕΝΤΡΟ: ... ΛΙΠΟΚΡΑΤΗΣ ...
ΖΩΝΗ: ... ΔΕΛΤΑ ...
ΧΡΗΣΗ: ... ΣΤ. Τ. ... 881Α ... 881Β ... 881Γ ... 881Δ ...
ΕΚΔΗΛΩΣΗ: ... 881Α ... 881Β ... 881Γ ... 881Δ ...
ΑΠΟΚΑΤΑΣΤΑΣΗ: ... 881Α ... 881Β ... 881Γ ... 881Δ ...
ΔΙΑΜΕΤΡΟΣ: ... 881Α ... 881Β ... 881Γ ... 881Δ ...

Για κείμενο αναφέρεται την με αριθμό ... 881 ...
... 881 ...

Ο ΣΥΝΤΑΞΑΣ
ΣΤΑΘΙΝΟΣ - ΠΑΥΛΟΣ ΚΑΡΑΜΑΝΑΣ
ΑΡΧ. Μ.Ρ. - ΤΟΜΟΓΡΑΦΟΣ ΒΥΡΑΝΣΗΣ
ΜΕΝΟΥ ΤΗΣ ΑΠ. ΜΗΤΡΟΥ 3884
ΕΔ. ΒΕΝΙΖΕΛΟΥ 18 - ΑΡΓΕΑ 41272
ΤΗΛ. 84581810

ΘΕΩΡΗΘΗΚΕ
Αθήνα ... 3.1.6.2025
Η ΔΙΕΥΘΥΝΤΡΙΑ
ΠΟΛΙΤΕΥΜΑΤΟΣ

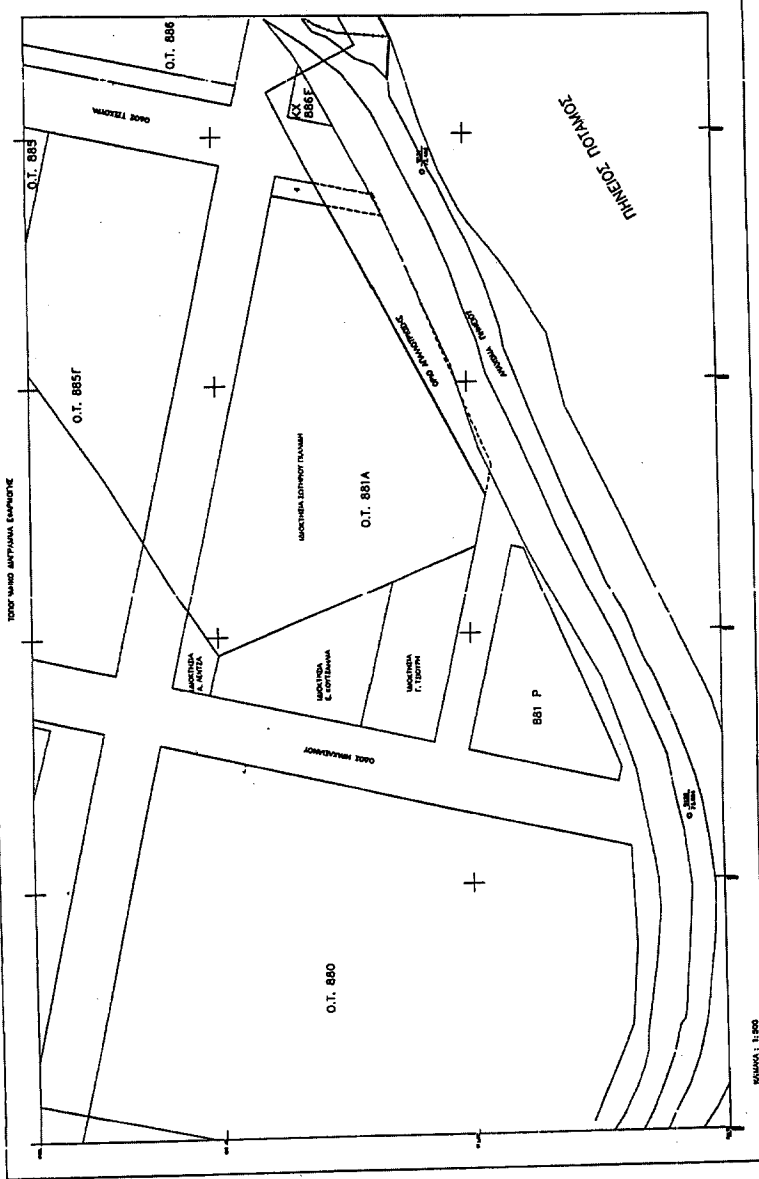
Αθήνα 3.1.6.2025
Η ΠΡΟΕΤΑΜΕΝΗ
ΓΕΝΝΑΤΟΣ ΣΧΕΔΙΟΥ
ΠΟΛΗΣ

ΚΟΙΝΗ ΠΡΑΞΗ
ΚΑΤΑΧΡΑΣΗ
ΜΕ Α. 881



89

ΥΠΟΥΡΓΕΙΟ
ΠΕΡΙΒΑΛΛΟΝΤΟΣ ΧΩΡΟΤΑΞΙΑΣ & ΔΗΜ. ΕΡΓΩΝ



ΥΠΟΥΡΓΕΙΟ
ΠΕΡΙΒΑΛΛΟΝΤΟΣ ΧΩΡΟΤΑΞΙΑΣ & ΔΗΜ. ΕΡΓΩΝ
ΓΡΑΦΕΙΟ ΤΕΧΝΙΚΩΝ ΕΡΓΩΝ
ΣΥΝΤΟΜΟ ΤΟΠΟΓΡΑΦΙΚΟ
ΣΥΝΤΟΜΟ ΤΟΠΟΓΡΑΦΙΚΟ
ΣΥΝΤΟΜΟ ΤΟΠΟΓΡΑΦΙΚΟ
ΣΥΝΤΟΜΟ ΤΟΠΟΓΡΑΦΙΚΟ

Αρ. Φ. 18/65
ΣΧ. 1

Κ. Ν. Σ. (αρχιτεκτονική)

Αριθ. 689

(2)

Τροποποίηση του εγκεκριμένου ρυμοτομικού σχεδίου στον κοινόχρηστο χώρο που περικλείεται από τις οδούς Λ. Βουλιαγμένης, Θεσσαλίας, Κουμουνδούρου και Αιγαίου, του Δήμου Αλίμου (Ν. Αττικής) και επιβολή προκηπίου.

**Ο ΥΠΟΥΡΓΟΣ ΠΕΡΙΒΑΛΛΟΝΤΟΣ,
ΧΩΡΟΤΑΞΙΑΣ ΚΑΙ ΔΗΜΟΣΙΩΝ ΕΡΓΩΝ**

Έχοντας υπόψη:

1. Τις διατάξεις των άρθρων 152 (παρ. 1, 2, 6), 160 (παρ. 1, 2) και 248 του από 14.7.1999 Π.Δ/τος «Κώδικας Βασικής Πολεοδομικής Νομοθεσίας» (Δ' 580) όπως το άρθρο 248 τροποποιήθηκε με το άρθρο 5 του Ν. 2851/2000 «Τροποποίηση των διατάξεων του Ν. 1577/1985 «ΓΟΚ και άλλες πολεοδομικές δαιτάξεις» (Α' 140).

2. Τις διατάξεις των παρ. 3α εδ. αα και 4α του άρθρου 29 του Ν. 2831/2000 «Τροποποίηση των διατάξεων του Ν. 1577/1985 «Γενικός Οικοδομικός Κανονισμός και άλλες πολεοδομικές διατάξεις» (Α' 140) όπως το άρθρο 29 αντικαταστάθηκε με το άρθρο 10 του Ν. 3044/2002 «Μεταφορά Συντελεστή Δόμησης και ρυθμίσεις άλλων θεμάτων αρμοδιότητας Υπουργείου Περιβάλλοντος, Χωροταξίας και Δημοσίων Έργων» (Α' 197).

3. Τις διατάξεις του άρθρου 29Α του Ν. 1558/1985 «Κυβέρνηση και Κυβερνητικά Όργανα» (Α' 137), όπως αυτό προστέθηκε με το άρθρο 27 του Ν. 2081/1992 (Α' 154) και τροποποιήθηκε με την παρ. 2α του άρθρου 1 του Ν. 2469/1997 (Α' 38).

4. Τις διατάξεις του άρθρου 11 (παρ. 1) του Κώδικα Αναγκαστικών Απαλλοτριώσεων Ακινήτων, ο οποίος κυρώθηκε με το άρθρο 1 του Ν. 2882/2001 (Α' 17).

5. Την παρ. 2 του άρθρου 20 του Ν. 2508/1997 όπως τροποποιήθηκε με την παρ. 5 του άρθρου 11 του Ν. 3212/2003 (ΦΕΚ 308 Α').

6. Τις διατάξεις του άρθρου 17 του Συντάγματος.

7. Την υπ' αριθμ. 458/2002 απόφαση Διοικητικού Εφετείου Αθηνών.

8. Τις υπ' αριθμ. 239/1996 και 127/1997 αποφάσεις Δημοτικού Συμβουλίου Αλίμου.

9. Τις υπ' αριθμ. 64/6/19.2.2004 και 66/7/25.2.2004 γνωμοδοτήσεις του Κεντρικού Συμβουλίου Χωροταξίας Οικισμού και Περιβάλλοντος.

10. Το γεγονός ότι από τις κανονιστικές διατάξεις αυτής της απόφασης δεν προκαλείται δαπάνη σε βάρος του κρατικού προϋπολογισμού και του προϋπολογισμού του οικείου Ο.Τ.Α., αποφασίζουμε:

1. Εγκρίνεται η τροποποίηση του ρυμοτομικού σχεδίου του Δήμου Αλίμου (Ν. Αττικής) στον κοινόχρηστο χώρο που περικλείεται από τις οδούς Λ. Βουλιαγμένης, Θεσσαλίας, Κουμουνδούρου και Αιγαίου με τη μετατροπή τμημάτων αυτού σε οικοδομήσιμα όπως η παραπάνω ρύθμιση φαίνεται στο σχετικό πρωτότυπο διάγραμμα σε κλίμακα 1: 500, που θεωρήθηκε από τον Προϊστάμενο της Δ/νσης Τοπογραφικών Εφαρμογών με την 689/2005 πράξη του και που αντίτυπό του σε φωτοσμίκρυνση δημοσιεύεται με την παρούσα απόφαση.

2. Στο πρόσωπο των οικοπέδων οικοδομημένων ή μη, που βρίσκονται στους κατά το προηγούμενο άρθρο οικοδομήσιμους χώρους, επιβάλλεται προκήπιο πλάτους δύο (2), τριών (3) και τεσσάρων (4) μέτρων όπως φαίνεται στο διάγραμμα της παραγράφου 1.

3. Στους παραπάνω οικοδομήσιμους χώρους ισχύουν τα από 27.11.1978 (Δ' 376) και από 1.11.1979 (Δ' 618) Π. Δ/γματα.

4. Επιβάλλεται εισφορά σε γη όπως φαίνεται στο διάγραμμα της παρ. 1 ήτοι:

α) για την ιδιοκτησία με στοιχείο ένα (1) (Καπή) 110,20 μ².

β) για την ιδιοκτησία με στοιχείο έξι (6) (Κορολή Θεοδώρα) 60,89 μ².

γ) για την ιδιοκτησία με στοιχείο δέκα (10) (Καψάλη) 17 μ².

Η ανωτέρω εισφορά σε γη που προκύπτει από την παρ. 5 του άρθρου 11 του Ν. 3212/2003 (Α' 308), μετατρέπεται σε ισάξια χρηματική συμμετοχή.

5. Η ισχύς της παρούσας απόφασης αρχίζει από τη δημοσίευσή της στην Εφημερίδα της Κυβερνήσεως.

Η απόφαση αυτή να δημοσιευθεί στην Εφημερίδα της Κυβερνήσεως.

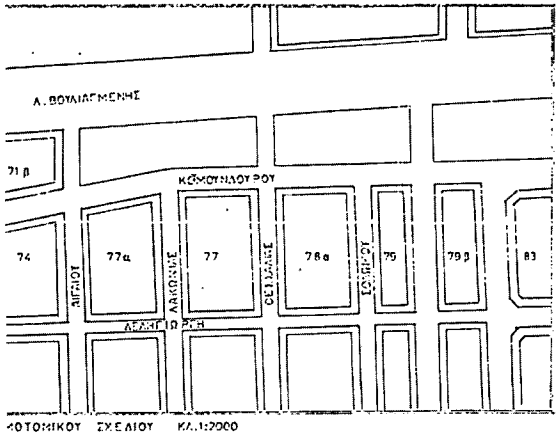
Αθήνα, 7 Ιανουαρίου 2005

Ο ΥΠΟΥΡΓΟΣ

ΓΕΩΡΓΙΟΣ ΣΟΥΦΛΙΑΣ

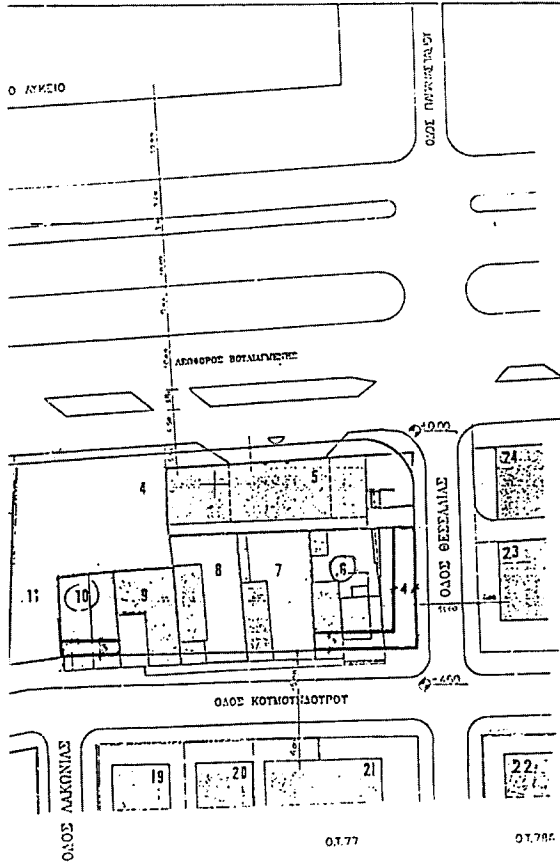
ΠΙΝΑΚΑΣ ΠΑΙΚΤΗΣΙΩΝ

1. ΓΑΓΚΗ ΣΕΥΡΟΣ κ.α. ΓΑΓΚΗ ΑΙΓΑΤΕΡΙΝΗ - Α. ΒΟΥΤΑΓΚΗΜΕΝΗ 524
2. ΜΑΡΤΥΡΑΦΗΣ ΑΝΤΩΝΙΟΣ κ.α. ΜΑΡΤΥΡΑΦΗΣ ΠΑΝΑΓΙΩΤΗΣ - Α. ΒΟΥΤΑΓΚΗΜΕΝΗ 524
3. ΚΟΡΡΑΣ ΒΕΡΒΑΣΣ - Α. ΒΟΥΤΑΓΚΗΜΕΝΗ 530
4. ΓΑΝΔΡΟΠΟΥΛΟΣ Γ. ΚΑΤΣΟΥ -
5. ΚΟΝΤΑΝΤΙΝΙΔΟΥ ΚΑΛΑΙΡΩΝΗ - Α. ΒΟΥΤΑΓΚΗΜΕΝΗ 540 κ.α. ΒΕΣΣΑΛΙΑΣ
6. ΚΟΡΡΩΝ ΕΡΩΣΕΡΑ - ΒΕΣΣΑΛΙΑΣ 6
7. ΓΑΓΚΗΣ ΣΕΥΡΩΝ - ΚΟΥΝΟΥΜΟΥΡΟΥ 41
8. ΤΣΑΓΚΑΡΗΣ ΑΝΑΣΤΑΣΙΟΣ - ΚΟΥΝΟΥΜΟΥΡΟΥ 29
9. ΤΣΕΡΑΣ ΑΝΘΩΝΙΟΣ - ΚΟΥΝΟΥΜΟΥΡΟΥ 37
10. ΚΑΥΚΑΝΗΣ ΕΥΑΓΓΕΛΟΣ - ΚΟΥΝΟΥΜΟΥΡΟΥ 31
11. ΕΙΣΙΦΡΕΣΙΑ ΑΓΝΩΣΤΟΥ
12. ΕΥΡΕΙΩΤΗΣ - Α. ΒΟΥΤΑΓΚΗΜΕΝΗ
13. ΚΟΥΝΟΥΜΟΥΡΟΥ ΑΝΑΣΤΑΣΙΑ - ΑΙΓΑΙΟΥ 4
14. ΚΟΥΝΟΥΜΟΥΡΟΥ ΑΥΤΕΙΩΝ ΠΑ - ΑΙΓΑΙΟΥ -
15. ΚΕΙΜΕΝΗ - ΑΙΓΑΙΟΥ 4 κ.α. ΒΕΣΣΑΛΙΑΣ
16. - ΚΟΥΝΟΥΜΟΥΡΟΥ 46 κ.α. ΑΙΓΑΙΟΥ
17. ΚΑΤΣΟΥΣ ΣΤΕΦΑΝΟΣ - ΚΟΥΝΟΥΜΟΥΡΟΥ 68 κ.α. ΑΙΓΑΙΟΥ
18. ΚΟΥΝΟΥΜΟΥΡΟΥ ΕΡΜΑΝΤΗΣ - ΚΟΥΝΟΥΜΟΥΡΟΥ κ.α. ΑΡΧΟΝΙΑΣ 1
19. ΤΣΕΡΑΣ ΕΙΡΩΝΗΣ κ.α. ΤΣΕΡΑΣ ΑΡΧΑΝΔΙΟΣ - ΚΟΥΝΟΥΜΟΥΡΟΥ κ.α. ΑΡΧΟΝΙΑΣ 2
20. ΜΑΝΤΟΥΡΑΧΗΣ ΕΡΜΑΝΤΗΣ - ΚΟΥΝΟΥΜΟΥΡΟΥ 76
21. ΤΣΑΓΚΑΡΗΣ ΠΑΝΑΓΙΩΤΗΣ κ.α. ΤΣΑΓΚΑΡΗΣ ΠΑΝΤΕΛΗΣ - ΚΟΥΝΟΥΜΟΥΡΟΥ 73
22. ΚΕΟΛΑΚΟΥ ΚΡΥΣΤΑΚΗ - ΒΕΣΣΑΛΙΑΣ 1
23. ΟΙΚΟΝΟΜΙΔΗΣ ΑΡΧΑΝΔΕΙΟΣ - ΒΕΣΣΑΛΙΑΣ 3
24. ΒΕΣΣΕΡΗΤΑΣ ΓΕΩΡΓΙΟΣ κ.α. ΒΕΣΣΕΡΗΤΑΣ ΜΑΡΙΑ - Α. ΒΟΥΤΑΓΚΗΜΕΝΗ 548



ΥΠΟΥΡΓΕΙΟ

ΠΕΡΙΒΑΛΛΟΝΤΟΣ ΧΩΡΟΤΑΞΙΑΣ & ΔΗΜ. ΕΡΓΩΝ



ΔΗΜΟΣ ΛΑΙΜΟΥ
ΤΕΧΝΙΚΗ ΥΠΗΡΕΣΙΑ

ΘΕΜΑ: ΤΡΟΠΟΠΟΙΗΣΗ
ΕΓΚΕΚΡΙΜΕΝΟΥ ΡΥΜΟΤ. ΣΧΕΔΙΟΥ

ΚΑΙΜΑΚΑ 1:500
ΗΜΕΡΟΜΗΝΙΑ: 28/06/2005

ΥΠΟΥΡΓΕΙΟ
ΠΕΡΙΒΑΛΛΟΝΤΟΣ ΧΩΡΟΤΑΞΙΑΣ & ΔΗΜ. ΕΡΓΩΝ
ΠΡΟΤΥΠΟ ΑΡΙΘΜΟΣ Γ. 685/05
"Τροποποίηση του εγκεκριμένου ρυμοτ. σχεδίου στον κοινόχρηστο χώρο που περιλαμβάνεται στο σχέδιο Α. ΒΟΥΤΑΓΚΗΜΕΝΗ, ΤΣΕΡΑΣ ΕΙΡΩΝΗΣ, ΚΟΥΝΟΥΜΟΥΡΟΥ 5 ΑΙΓΑΙΟΥ, του Δ. ΛΑΙΜΟΥ (ν. Αρδισίου) 5' επίδειξης προκήρυξης".
7 Ιανουαρίου 2005
Ι. Γαλακτοπούλου

Αρ. 4/6/05
6χ. 1

Αριθ. 675

(3)

Τροποποίηση του εγκεκριμένου ρυμοτομικού σχεδίου του Δήμου Λάρισσας (Ν. Λάρισσας).

**Ο ΥΠΟΥΡΓΟΣ ΠΕΡΙΒΑΛΛΟΝΤΟΣ,
ΧΩΡΟΤΑΞΙΑΣ ΚΑΙ ΔΗΜΟΣΙΩΝ ΕΡΓΩΝ**

Έχοντας υπόψη:

1. Τις διατάξεις των άρθρων 152 (παρ. 1, 2 και 6) και 154 του από 14.7.1999 Π.Δ/τος «Κώδικας Βασικής Πολεοδομικής Νομοθεσίας» (Δ' 580).
2. Τις διατάξεις της παρ. 3α εδαφ. ββ του άρθρου 29 του Ν. 2831/2000 «Τροποποίηση των διατάξεων του Ν. 1577/1985 «Γενικός Οικοδομικός Κανονισμός» και άλλες πολεοδομικές διατάξεις» (Α' 140), όπως αυτό αντικαταστάθηκε με το άρθρο 10 του Ν. 3044/2002 «Μεταφορά Συντελεστή Δόμησης και ρυθμίσεις άλλων θεμάτων αρμοδιότητας Υπουργείου Περιβάλλοντος Χωροταξίας και Δημοσίων Έργων» (Α' 197).
3. Τις διατάξεις του άρθρου 29Α του Ν. 1558/1985 «Κυβέρνηση και Κυβερνητικά Όργανα» (Α' 137), που προστέθηκε με το άρθρο 27 του Ν. 2081/1992 (Α' 154) και τροποποιήθηκε με την παρ. 2α του άρθρου 1 του Ν. 2469/1997 (Α' 38).
4. Την υπ' αριθμ. 4881/19.5.2004 απόφαση του Πρωθυπουργού και του Υπουργού Περιβάλλοντος Χωροταξίας και Δημοσίων Έργων «Ανάθεση αρμοδιοτήτων Υπουργού Περιβάλλοντος Χωροταξίας και Δημοσίου Έργων στους Υφυπουργούς Περιβάλλοντος Χωροταξίας και Δημοσίων Έργων» (Β' 754).
5. Το υπ' αριθμ. 9628/18.12.2003 έγγραφο της 7ης Εφορείας Βυζαντινών Αρχαιοτήτων.
6. Το υπ' αριθμ. 1021/23.3.2004 έγγραφο της ΙΕ' Εφορείας Προϊστορικών και Κλασικών Αρχαιοτήτων Λάρισσας.

7. Την υπ' αριθμ. 436/2003 γνωμοδότηση του Δημοτικού Συμβουλίου του Δήμου Λάρισσας.

8. Την υπ' αριθμ. 165/2004 γνωμοδότηση του Κεντρικού Συμβουλίου Χωροταξίας Οικισμού και Περιβάλλοντος.

9. Το γεγονός ότι από τις κανονιστικές διατάξεις αυτής της απόφασης δεν προκαλείται δαπάνη σε βάρος του κρατικού προϋπολογισμού και του προϋπολογισμού του οικείου Ο.Τ.Α., αποφασίζουμε:

Άρθρο 1

Εγκρίνεται η τροποποίηση του εγκεκριμένου ρυμοτομικού σχεδίου του Δήμου Λάρισσας (Ν. Λάρισσας) στο Ο.Τ. 991Β, που εμπίπτει στο τμήμα της πόλης, το οποίο έχει χαρακτηριστεί ως αρχαιολογικός χώρος με την υπ' αριθμ. ΥΠΠΟ/ΓΔΑ/ΑΡΧ/Α1/Φ.43/18742/1272/27.6.2002 απόφαση του Υπουργού Πολιτισμού (Β' 687/2003) και ειδικότερα με την κατάργηση τμήματος της αδιεξόδου οδού που εγκρίθηκε με την 2474/2.11.2000 (Δ' 828) απόφαση του Γενικού Γραμματέα Περιφέρειας και τη μετατροπή αυτού σε οικοδομήσιμο, όπως φαίνεται στο σχετικό πρωτότυπο διάγραμμα σε κλίμακα 1:500, που θεωρήθηκε από τον Προϊστάμενο της Διεύθυνσης Τοπογραφικών Εφαρμογών με την 675/2005 πράξη του και που αντίτυπό του σε φωτοσμίκρυνση δημοσιεύεται με την παρούσα απόφαση.

Άρθρο 2

Η ισχύς της παρούσας απόφασης αρχίζει από τη δημοσίευσή της στην Εφημερίδα της Κυβερνήσεως.

Η απόφαση αυτή να δημοσιευθεί στην Εφημερίδα της Κυβερνήσεως.

Αθήνα, 7 Ιανουαρίου 2005

Ο ΥΠΟΥΡΓΟΣ

ΓΕΩΡΓΙΟΣ ΣΟΥΦΛΙΑΣ

ΑΠΟΣΠΑΣΜΑ ΕΓΚΕΚΡΙΜΕΝΟΥ ΣΧΕΔΙΟΥ ΠΟΛΗΣ ΛΑΡΙΣΣΑΣ
ΣΕ ΚΑΙΜΑΚΑ 1:1000

ΠΡΟΤΥΠΕΙΟ
"ΜΟΝΟΙ ΣΤΟΙΧΕΙΑΣ 3 ΔΩΜΑ ΕΡΓΩΝ
ΠΡΟΣΤΑΣΙΑ Γ. 645/05
Σύμφωνα με την εγκύκλιο του ΥΠΟΥΡΓΕΙΟΥ
Σύμφωνα με το 2. Τμήμα Σ. Αρχιτεκτονική"

7 Ιανουαρίου 2003
I. Γαλαριώτης

Αρ. 9. 10/03
Σ. 1

ΚΑΙΜΑΚΑ 1:500

ΥΠΟΥΡΓΕΙΟ
ΠΕΡΙΒΑΛΛΟΝΤΟΣ, ΧΩΡΟΤΑΞΙΑΣ & ΔΗΜ. ΕΡΓΩΝ

ΑΡΧ. ΔΟΜΩΝ	ΔΩΜΑ	ΑΡΧ. ΔΩΜΑ
01	01	01
02	02	02
03	03	03
04	04	04
05	05	05
06	06	06
07	07	07
08	08	08
09	09	09
10	10	10
11	11	11
12	12	12
13	13	13
14	14	14
15	15	15
16	16	16
17	17	17
18	18	18
19	19	19
20	20	20
21	21	21
22	22	22
23	23	23
24	24	24
25	25	25
26	26	26
27	27	27
28	28	28
29	29	29
30	30	30
31	31	31
32	32	32
33	33	33
34	34	34

ΕΓΚΛΙΣΗ ΤΩΝ ΠΡΑΞΕΩΝ
Πο τεχνικό σχέδιο στο οποίο ορίζονται
οι μετρήσεις των κτιρίων 3, 4, 5, 6, 7, 8, 9, 10, 11, 12, 13, 14, 15, 16, 17, 18, 19, 20, 21, 22, 23, 24, 25, 26, 27, 28, 29, 30, 31, 32, 33, 34.

Φ. 6.23...

ΕΛΛΗΝΙΚΗ ΔΗΜΟΚΡΑΤΙΑ
ΠΕΡΙΦΕΡΕΙΑ ΒΕΣΤΙΑΝΗΣ
ΝΟΜΟΣ ΛΑΡΙΣΣΑΣ
Δ/ΝΣΗ ΑΥΤΟΜΟΒΙΛΩΝ ΚΑΙ
ΑΡΧΙΤΕΚΤΟΝΙΚΗΣ

ΑΡΧΙΤΕΚΤΟΝΙΚΗ
ΥΠΟΥΡΓΕΙΟ ΠΕΡΙΒΑΛΛΟΝΤΟΣ ΚΑΙ
ΧΩΡΟΤΑΞΙΑΣ
Τ.Α. : 1259 / Τ.Κ. 411 10 ΛΑΡΙΣΣΑ
ΤΗΛ: 2410 564300
ΔΙΕΥΘΥΝΤΗΣ : ΠΟΛΙΤΙΚΗΣ
ΤΜΗΜΑ : ΣΧΕΔΙΩΣΗ ΠΟΛΗΣ

ΤΟΠΟΓΡΑΦΙΚΟ ΔΙΑΓΡΑΜΜΑ
ΤΡΟΠΟΠΟΙΗΣΗ ΣΧΕΔΙΟΥ ΠΟΛΗΣ ΛΑΡΙΣΣΑΣ/
Ο.Τ. : 991Ε
Π.Κ. : 13.04
ΣΤΟΙΧΟΣΚΙΟΣ : ΑΥΤΟΙ ΣΑΡΑΝΤΑ.
ΘΕΜΑ :
ΤΡΟΠΟΠΟΙΗΣΗ ΤΗΣ ΑΔΕΥΣΑΟΤ ΠΑΡΟΛΟΤ ΚΑΒΕΤΟΤ ΤΗΣ
ΟΔΟΥ ΑΓΙΑΣ ΜΕ ΚΑΤΑΓΓΕΛΗ ΤΟΥ ΝΟΤΙΟΥ ΤΜΗΜΑΤΟΣ
ΑΤΤΗΣ.

Το σχέδιο συντάχθηκε στα υπ' αριθμ. 456/03
από τον Αρχιτέκτονα Τοπικών Έργων

Λάρισα 24.5.2003

Ο ΣΥΝΤΑΞΑΣ
ΕΥΣΤΡΑΤΙΩΤΗΣ-ΑΡΧ. ΠΟΛΗΣ
ΑΡΧΙΤΕΚΤΟΝΙΚΗΣ
ΕΠΙΣΤΗΜΟΝΑΣ
ΕΠΙΣΤΗΜΟΝΑΣ
Α.Ε.Κ. ΠΟΛΙΤΙΚΗΣ ΑΡΧΙΤΕΚΤΟΝΙΚΗΣ
Λάρισα 11.5.2003

Η ΠΡΟΤΙΜΗΝΗ
ΤΕΧΝΙΚΗ ΣΥΝΤΑΞΗ
ΠΟΛΗΣ
ΝΟΤΗ ΚΑΡΑΚΩΤΗ
Αρχιτέκτονας Τοπικών Έργων
Π.Κ. 13.04

Η ΕΠΙΛΕΓΜΕΝΗ
ΔΙΑΚΟΜΟΛΟΓΙΑ
ΑΡΧΙΤΕΚΤΟΝΙΚΗΣ
Λάρισα 11.5.2003