Signature Not Verified
Digitally signed by Theodoros Moumouris
Date: 2008.12.17 10:26:00 EET
Reason: Signed PDF (embedded)
Location: Athens, Ethniko Typografio

ΕΦΗΜΕΡΙΣ ΤΗΣ ΚΥΒΕΡΝΗΣΕΩΣ

ΤΗΣ ΕΛΛΗΝΙΚΗΣ ΔΗΜΟΚΡΑΤΙΑΣ

ΤΕΥΧΟΣ ΤΕΤΑΡΤΟ **Αρ. Φύλλου 497**

17 Οκτωβρίου 2008

Επανάληψη επανεκτύπωσης για καλύτερη απόδοση των διαγραμμάτων

ΑΠΟΦΑΣΕΙΣ

Αριθμ. 44549

Χαρακτηρισμός των υγροβιοτόπων Δέλτα Νέστου, Λίμνης Βιστωνίδας με λιμνοθαλάσσια και λιμνιαία χαρακτηριστικά, Λίμνης Ισμαρίδας και της ευρύτερης περιοχής τους ως Εθνικό Πάρκο με Περιφερειακή Ζώνη.

ΟΙ ΥΠΟΥΡΓΟΙ
ΑΝΑΠΤΥΞΗΣ - ΠΕΡΙΒΑΛΛΟΝΤΟΣ, ΧΩΡΟΤΑΞΙΑΣ ΚΑΙ ΔΗΜΟΣΙΩΝ ΕΡΓΩΝ – ΑΓΡΟΤΙΚΗΣ ΑΝΑΠΤΥΞΗΣ ΚΑΙ ΤΡΟΦΙΜΩΝ - ΕΜΠΟΡΙΚΗΣ ΝΑΥΤΙΛΙΑΣ, ΑΙΓΑΙΟΥ ΚΑΙ ΝΗΣΙΩΤΙΚΗΣ ΠΟΛΙΤΙΚΗΣ - ΜΑΚΕΔΟΝΙΑΣ ΘΡΑΚΗΣ

Έχοντας υπόψη:

1. Τις διατάξεις του ν. 1650/1986 «Για την προστασία του Περιβάλλοντος» (Α΄ 160) όπως αυτός τροποποιήθηκε με το ν. 3010/2002 «Εναρμόνιση του ν. 1650/1986 με τις Οδηγίες 97/11 Ε.Ε. και 96/61 Ε.Ε., διαδικασία οριοθέτησης και ρυθμίσεις θεμάτων για υδατορέματα και άλλες διατάξεις (Α΄ 91)».

2. Τις διατάξεις των άρθρων 15, 16 και 17 του ν. 2742/1999 «Χωροταξικός σχεδιασμός και αειφόρος ανάπτυξη και άλλες διατάξεις» (Α΄ 207), όπως συμπληρώθηκε με το άρθρο 13 του ν. 3044/2002 (Α΄ 197).

3. Τις διατάξεις του άρθρου 90 του Κώδικα Νομοθεσίας για την Κυβέρνηση και τα κυβερνητικά όργανα, που κυρώθηκε με το άρθρο πρώτο του π.δ/τος 63/2005 (Α΄ 98).

4. Τις διατάξεις του ν.δ/τος 191/1974 (Α΄ 350) «Κύρωση της εν Ραμσάρ (Ramsar) του Ιράν στις 2.2.1971 υπογραφείσας Διεθνούς Συμφωνίας για την προστασία των Διεθνούς ενδιαφέροντος υγροτόπων ιδίως ως υγροβιοτόπων» της οποίας το πρωτόκολλο και οι τροποποιήσεις αυτού έχουν κυρωθεί με το ν. 1751/1988 (Α΄ 26) και το ν. 1950/1991 (Α΄ 84).

5. Την επιστημονική μελέτη «Ειδική Περιβαλλοντική Μελέτη της προστατευόμενης περιοχής του Δέλτα Νέστου, συμπλέγματος λιμνών Βιστωνίδας και Ισμαρίδας και της ευρύτερης περιοχής τους».

6. Τις Ειδικές Ζώνες Προστασίας (SPA) και Ζώνες Περιοχών Κοινοτικού Ενδιαφέροντος (SCI), οι οποίες περιλαμβάνονται στο Ευρωπαϊκό Οικολογικό Δίκτυο Natura 2000, με την επωνυμία «Δέλτα Νέστου και Λιμνοθάλασσες Κεραμωτής -Ευρύτερη Περιοχή και Παράκτια Ζώνη» με κωδικούς GR 1150001 (SPA) και GR11500010 (SCI), «Μαρώνεια -Σπήλαιο» με κωδικό GR 1130008 (SCI), «Λίμνες και Λιμνοθάλασσες της Θράκης -Ευρύτερης Περιοχής και Παράκτια Ζώνη» με κωδικό GR 1130009 (SCI), «Λίμνες Βιστωνίδα, Ισμαρίδα -Λιμνοθάλασσες Πόρτο Λάγος, Αλυκή, Πτελέα, Ξηρολίμνη, Καρατζά» με κωδικό GR 11300010 (SPA).

7. Την υπ' αριθμ. 71961/3670/1.7.1991 απόφαση του Υπουργού Περιβάλλοντος, Χωροταξίας και Δημοσίων Έργων «Καθορισμός τρόπου ενημέρωσης του κοινού για το περιεχόμενο των σχεδίων Προεδρικών Διαταγμάτων του άρθρου 21 παρ. 1 και 2 του ν. 1650/1986» (Β΄ 541).

8. Την υπ' αριθμ 29310/2003 απόφαση του Υπουργού Περιβάλλοντος, Χωροταξίας και Δημοσίων Έργων «Έγκριση Περιφερειακού Πλαισίου Χωροταξικού Σχεδιασμού και Αειφόρου Ανάπτυξης Περιφέρειας Ανατολικής Μακεδονίας-Θράκης»(Β΄ 1471).

9. Την υπ'αριθμ. 25/27.2.2004 γνωμοδότηση του νομαρχιακού συμβουλίου Καβάλας.

10. Την υπ' αριθμ. 15/24.2.2004 γνωμοδότηση του νομαρχιακού συμβουλίου Ξάνθης.

11. Την υπ' αριθμ. 25/29.3.2004 γνωμοδότηση του νομαρχιακού συμβουλίου Ροδόπης.

12. Την υπ' αριθμ. 658/24.11.2006 γνωμοδότηση του Φορέα Διαχείρισης Δέλτα Νέστου, λιμνών Βιστωνίδας και Ισμαρίδας.

13. Το γεγονός ότι από τις κανονιστικές διατάξεις αυτής της απόφασης δεν προκαλείται δαπάνη σε βάρος του κρατικού προϋπολογισμού και του προϋπολογισμού των οικείων Ο.Τ.Α., αποφασίζουμε:

Άρθρο 1

Σκοπός του παρόντος άρθρου είναι η προστασία, διατήρηση και διαχείριση της φύσης και του τοπίου, ως φυσικής κληρονομιάς και πολύτιμου εθνικού φυσικού πόρου σε χερσαία και υδάτινα τμήματα της περιοχής «των υγροτόπων Δέλτα Νέστου, Λίμνης Βιστωνίδας, με λιμνοθαλάσσια και λιμνιαία χαρακτηριστικά της Λίμνης Ισμαρίδας και της ευρύτερης περιοχής τους», που διακρίνονται για την μεγάλη βιολογική, οικολογική, αισθητική, επιστημονική, γεωμορφολογική και παιδαγωγική τους αξία, με το χαρακτηρισμό της ως «ΕΘΝΙΚΟ ΠΑΡΚΟ». Ειδικότερα επιδιώκεται η αποτελεσματική προστασία των μοναδικών για την πολύπλευρη αξία τους τύπων οικοτόπων και των σπάνιων ειδών χλωρίδας και πανίδας που ενδημούν και αναπαράγονται στην περιοχή.

Άρθρο 2
Χαρακτηρισμός και οριοθέτηση περιοχής και ζωνών

1. Χαρακτηρίζονται ως Εθνικό Πάρκο με περιφερειακή ζώνη, με την ονομασία «ΕΘΝΙΚΟ ΠΑΡΚΟ ΑΝΑΤΟΛΙΚΗΣ ΜΑΚΕΔΟΝΙΑΣ ΚΑΙ ΘΡΑΚΗΣ (Ε.Π.Α.Μ.Θ.),» που μεταφράζεται για τις σχέσεις με το εξωτερικό ως «NATIONAL PARK OF EAST MACEDONIA AND THRACE» η χερσαία και υδάτινη περιοχή συνολικής εκτάσεως 726.775,03 στρεμμάτων (με την περιφερειακή Ζώνη) που βρίσκεται εκτός των ορίων των οικισμών προ του 1923, των οριοθετημένων οικισμών κάτω των 2.000 κατοίκων, των Δήμων Χρυσούπολης, Κεραμωτής (Ν. Καβάλας), Τοπείρου, Ξάνθης, Βιστωνίδας, Αβδήρων, των Κοινοτήτων Αμαξάδων και Σελέρου (Ν. Ξάνθης), Ιάσμου, Σώστη, Αιγείρου, Νέου Σιδηροχωρίου, Μαρώνειας (Ν. Ροδόπης), και της ζώνης των 500,00μ. περιμετρικά των ορίων των οικισμών αυτών και σύμφωνα με τα οριζόμενα στην εκάστοτε κείμενη νομοθεσία, εφόσον η ζώνη των 500μ. δεν εμπίπτει σε Α ζώνη προστασίας της παρούσας απόφασης, καθώς και εκτός των ορίων των εγκεκριμένων Γενικών Πολεοδομικών Σχεδίων (Γ.Π.Σ.) και Ζωνών Οικιστικού Ελέγχου (Ζ.Ο.Ε), όπως τα όριά της φαίνονται με μεγάλη έντονη διακεκομμένη γραμμή στα 12 πρωτότυπα διαγράμματα σε κλίμακα 1:25.000 που θεωρήθηκαν από τον Προϊστάμενο της Διεύθυνσης Τοπογραφικών Εφαρμογών με την 44549/2008 πράξή του και που αντίτυπά τους σε φωτοσμίκρυνση δημοσιεύονται με την απόφαση αυτή.

2. Εντός της έκτασης του Εθνικού Πάρκου καθορίζονται ζώνες προστασίας Α (Α1,Α2,Α3,Α4,Α5), Β (Β1, Β2,Β3,Β4,Β5) και Γ (Γ1,Γ2), όπου η οριογραμμή τους ακολουθεί φυσικά χαρακτηριστικά ή τεχνητά στοιχεία του εδάφους, όπως φαίνεται στα διαγράμματα της προηγουμένης παραγράφου και οι πολυγωνικές γραμμές αυτών περιγράφονται με συντεταγμένες στο σύστημα ΕΓΣΑ '87, οι οποίες αναγράφονται στους πίνακες του παραρτήματος Ι, που αποτελεί αναπόσπαστο μέρος της παρούσας απόφασης και ειδικότερα:

Ι.1. Ζώνη Α1 (Ποταμός Νέστος- παραποτάμιες διαπλάσεις, Λίμνη Βιστωνίδα, περιλίμνια ζώνη, Λίμνη Ισμαρίδα - περιλίμνια ζώνη). Περιοχή προστασίας της Φύσης.

Ως ζώνη Α1 ορίζεται η περιοχή που περιλαμβάνεται μεταξύ πολυγωνικών γραμμών και διακρίνεται ως Α1.1, Α1.2, Α1.3.

Ι.2. Ζώνη Α2 (Περιοχή λιμνοθαλασσών, ελωδών εκτάσεων μονίμων ή εποχιακών). Περιοχή προστασίας της φύσης.

Ως ζώνη Α2 ορίζεται η περιοχή που περιλαμβάνεται μεταξύ πολυγωνικών γραμμών και διακρίνεται ως: Α2.1, Α2.2, Α2.3, Α2.4, Α2.5, Α2.6, Α2.7, Α2.8.

Ι.3. Ζώνη Α3 (Τμήματα και εκβολές λοιπών ποταμών και παραποτάμιων διαπλάσεων). Περιοχή προστασίας της Φύσης. Ως ζώνη Α3 ορίζεται η περιοχή που περιλαμβάνεται μεταξύ πολυγωνικών γραμμών και διακρίνεται ως: Α3.1, Α3.2.

Ι.4. Ζώνη Α4 (Άλσος φωλιάσματος ορνιθοπανίδας περιοχής Πόρτο Λάγος) Περιοχή προστασίας της Φύσης.

Ως ζώνη Α4 ορίζεται η περιοχή που περιλαμβάνεται μεταξύ πολυγωνικών γραμμών και διακρίνεται ως: Α4.1.

Ι.5. Ζώνη Α5 (Θαλάσσια ζώνη). Περιοχή προστασίας της Φύσης. Ως ζώνη Α5 ορίζεται η περιοχή που περιλαμβάνεται μεταξύ πολυγωνικών γραμμών και διακρίνεται ως: Α5.1, Α5.2, Α5.3, Α5.4, Α5.5, Α5.6.

ΙΙ.1. Ζώνη Β1 (Η περιβάλλουσα την κοίτη του ποταμού Νέστου -Ζώνη Α1- έκταση). Περιοχή προστατευόμενων φυσικών σχηματισμών, προστατευόμενων τοπίων και στοιχείων τοπίου.

Ως ζώνη Β1 ορίζεται η περιοχή που περιλαμβάνεται μεταξύ πολυγωνικών γραμμών και διακρίνεται ως: Β1.1, Β1.2, Β1.3, Β1.4.

ΙΙ.2. Ζώνη Β2 (Τμήματα ποταμών και παραποτάμιων διαπλάσεων). Περιοχή προστατευόμενων φυσικών σχηματισμών, προστατευόμενων τοπίων και στοιχείων τοπίου. Ως ζώνη Β2 ορίζεται η περιοχή που περιλαμβάνεται μεταξύ πολυγωνικών γραμμών και διακρίνεται ως: Β2.1., Β2.2.

ΙΙ.3. Ζώνη Β3 (Υπόλοιπη χερσαία έκταση). Περιοχή προστατευόμενων φυσικών σχηματισμών, προστατευόμενων τοπίων και στοιχείων τοπίου. Ως ζώνη Β3 ορίζεται η περιοχή που περιλαμβάνεται μεταξύ πολυγωνικών γραμμών και διακρίνεται ως: Β3.1, Β3.2, Β3.3, Β3.4, Β3.5, Β3.6, Β3.7, Β3.8, Β3.9, Β3.10, Β3.11, Β3.12, Β3.13, Β3.14, Β3.15.

ΙΙ.4. Ζώνη Β4 (Θαλάσσια έκταση). Περιοχή προστατευόμενων φυσικών σχηματισμών, προστατευόμενων τοπίων και στοιχείων τοπίου. Ως ζώνη Β4 ορίζεται η περιοχή που περιλαμβάνεται μεταξύ πολυγωνικών γραμμών και διακρίνεται ως: Β4.1, Β4.2, Β4.3, Β4.4, Β4.5, Β4.6.

ΙΙ.5. Ζώνη Β5 (περιοχή γηπέδων πρώην «Φωνή Αμερικής»). Περιοχή προστατευόμενων φυσικών σχηματισμών, προστατευόμενων τοπίων και στοιχείων τοπίου. Ως ζώνη Β5 ορίζεται η περιοχή που περιλαμβάνεται μεταξύ πολυγωνικών γραμμών και διακρίνεται ως: Β5.1, Β5.2.

ΙΙΙ.1. Ζώνη Γ1 (Χερσαία και Θαλάσσια έκταση). Περιοχή οικοανάπτυξης. Ως ζώνη Γ1 ορίζεται η περιοχή που περιλαμβάνεται μεταξύ πολυγωνικών γραμμών και διακρίνεται ως: Γ1.1, Γ1.2, Γ1.3, Γ1.4, Γ1.5, Γ1.6, Γ1.7, Γ1.8, Γ1.9, Γ1.10, Γ1.11.

ΙΙΙ.2. Ζώνη Γ2 (Χερσαία περιοχή). Περιοχή οικοανάπτυξης. Ως ζώνη Γ2 ορίζεται η περιοχή που περιλαμβάνεται μεταξύ πολυγωνικών γραμμών και διακρίνεται ως: Γ2.1, Γ2.2, Γ2.3, Γ2.4, Γ2.5, Γ2.6, Γ2.7.

3. Εκτός της έκτασης του Εθνικού Πάρκου καθορίζεται Περιφερειακή Ζώνη-Ζώνη Δ1 (χερσαία περιοχή). Η οριογραμμή της ακολουθεί φυσικά χαρακτηριστικά ή τεχνητά στοιχεία του εδάφους, όπως φαίνεται στα διαγράμματα του άρθρου 2 και οι πολυγωνικές γραμμές αυτής περιγράφεται με συντεταγμένες στο σύστημα ΕΓΣΑ '87 οι οποίες αναγράφονται στους πίνακες του παραρτήματος Ι, που αποτελεί αναπόσπαστο μέρος της παρούσας:

Άρθρο 3
Ζώνη Α - Περιοχή Προστασίας της Φύσης

Επιτρεπόμενες χρήσεις και δραστηριότητες, για το σύνολο της Ζώνης Α.

Γενικοί όροι:

1. Η επιστημονική έρευνα που σχετίζεται με την παρακολούθηση, προστασία και διαχείριση των προστατευόμενων οικοσυστημάτων και ενδιαιτημάτων της περιοχής, καθώς και των στοιχείων της πολιτιστικής κληρονομιάς και εφόσον εξασφαλίζεται υψηλός βαθμός προστασίας για τα επιμέρους στοιχεία και οικότοπους της περιοχής, μετά από σύμφωνη γνώμη του Φορέα Διαχείρισης.

2. Οι διαχειριστικές δράσεις που περιλαμβάνουν τα απαραίτητα έργα - ενέργειες - λειτουργίες - που προβλέπονται από πενταετές σχέδιο Διαχείρισης του

Φορέα Διαχείρισης και αποσκοπούν στη αναβάθμιση, διατήρηση ή και αποκατάσταση των χαρακτηριστικών στοιχείων του οικοσυστήματος και των προστατευόμενων ενδιαιτημάτων της περιοχής, μετά από σύμφωνη γνώμη του Φορέα Διαχείρισης και Έγκριση Περιβαλλοντικών Όρων, για κάθε έργο σύμφωνα με την κείμενη νομοθεσία.

3. Η ημερήσια επίσκεψη με σκοπό την περιβαλλοντική εκπαίδευση, την παρατήρηση της φύσης, την αναψυχή και τα θαλάσσια λουτρά, καθώς επίσης τη δημιουργία σε συγκεκριμένους χώρους των απαραίτητων μη μόνιμων υποδομών, εφόσον εξασφαλίζεται υψηλός βαθμός προστασίας για τα επιμέρους στοιχεία και οικότοπους της περιοχής. Τα έργα συντήρησης και βελτίωσης των αναγκαίων υποδομών ή η κατασκευή νέων ελαφριάς υποδομής (μη μόνιμων) για την υλοποίηση των προαναφερθέντων δραστηριοτήτων και την υποδοχή, ξεκούραση και διημέρευση επισκεπτών (όπως βελτίωση μονοπατιών, στέγαστρα - παρατηρητήρια, πινακίδες πληροφόρησης, υπαίθριοι χώροι περιβαλλοντικής εκπαίδευσης, υποδομές εστίασης σε συγκεκριμένα σημεία, ποδηλατοδρόμοι, μικροί ελεγχόμενη χώροι στάθμευσης, κ.λ.π.), υλοποιούνται με τις εξής προϋποθέσεις:

i) να εξασφαλίζεται υψηλός βαθμός προστασίας και να επιτυγχάνεται η αναβάθμιση των περιβαλλοντικών - οικολογικών παραμέτρων της προστατευόμενης περιοχής.

ii) στον κανονισμό διοίκησης και λειτουργίας του Φορέα Διαχείρισης να εξειδικεύονται οι όροι και περιορισμοί για την άσκηση της δραστηριότητας.

iii) να προβλέπονται στο εκάστοτε εγκεκριμένο Σχέδιο Διαχείρισης. Μέχρι την εκπόνηση και έγκριση του εκάστοτε Σχεδίου Διαχείρισης, οι προαναφερθείσες δραστηριότητες και υποδομές υλοποιούνται, κατόπιν εκπόνησης Ειδικής Τεχνικής Μελέτης Εφαρμογής και θεώρησή της από την Δ/νση ΠΕΧΩ της οικείας Περιφέρειας μετά από γνώμη του Φορέα Διαχείρισης.

iv) να είναι δυνατή η άμεση εναρμόνισή τους, με τα προβλεπόμενα στα εκάστοτε εκπονούμενα και εγκρινόμενα Σχέδια Διαχείρισης για την περιοχή.

v) την Έγκριση Περιβαλλοντικών Όρων μετά από γνώμη του Φορέα Διαχείρισης για κάθε έργο όπου απαιτείται σύμφωνα με την εκάστοτε κείμενη νομοθεσία.

4. Στις θαλάσσιες ζώνες, στις λίμνες, με λιμνοθαλάσσια και λιμνιαία χαρακτηριστικά της Λίμνης στις κοίτες των ποταμών και φυσικών - τεχνικών καναλιών, η συντήρηση, ο εκσυγχρονισμός και η επέκταση των υφιστάμενων δικτύων και υποδομών, εφόσον εξασφαλίζεται υψηλός βαθμός προστασίας, καθώς και η κίνηση σκαφών, σύμφωνα με τις κείμενες διατάξεις.

5. Η συντήρηση, επισκευή και αναστύλωση ιστορικών, θρησκευτικών και πολιτιστικών μνημείων και χώρων και οι αρχαιολογικές ανασκαφές - έρευνες, εφόσον εκδοθεί η απαραίτητη άδεια, από τους κατά περίπτωση αρμόδιους για το φυσικό αντικείμενο φορείς και Υπηρεσίες και εφόσον εξασφαλίζεται υψηλός βαθμός προστασίας για τα επιμέρους στοιχεία και οικότοπους της περιοχής.

6. Η διοργάνωση εναλλακτικών τουριστικών προγραμμάτων, ύστερα από άδεια του Φορέα Διαχείρισης.

7. Ο εμπλουτισμός και η επανεισαγωγή τοπικού και όμοιου γενετικά υλικού της άγριας πανίδας και της αυτοφυούς χλωρίδας, σύμφωνα με την κοινή υπουργική απόφαση 294283/1997 (Β΄ 688) «Καθορισμός μέτρων διαχείρισης της άγριας ορνιθοπανίδας» και το ν. 2719/1999 (Α΄ 106) «Κύρωση Διεθνούς Σύμβασης Βόννης για τη διατήρηση των αποδημητικών ειδών άγριας πανίδας», μετά από ειδική για το σκοπό αυτό διαχειριστική μελέτη και θεώρησή της από το Φορέα Διαχείρισης και έγκρισή της από τις καθ' ύλη αρμόδιες υπηρεσίες και εφόσον το έργο αυτό αποδεδειγμένα μπορεί να συμβάλλει αποτελεσματικά στην αποκατάσταση των ειδών αυτών σε ικανοποιητική κατάσταση διατήρησης και με την προϋπόθεση ότι δεν προκαλούνται αρνητικές συνέπειες σε υπάρχοντες φυσικούς οικοτόπους ή άλλα είδη και δεν θίγεται ο ν. 2204/1994 (Α΄ 59) «Κύρωση Σύμβασης για τη βιολογική ποικιλότητα».

Ι.1. Ζώνη Α1 (Ποταμός Νέστος- παραποτάμιες διαπλάσεις, Λίμνη Βιστωνίδα, Λίμνη με λιμνοθαλάσσια και λιμνιαία χαρακτηριστικά της Λίμνης Ισμαρίδα - περιλίμνιες ζώνες).

Στη Ζώνη Α1 το σύνολο των αναφερόμενων στους γενικούς όρους για την Ζώνη Α και επιπλέον:

Επιτρέπονται:

1. Η υδατοκαλλιέργεια ημιεντατική –- εκτατική σε χερσαίες ή υδάτινες εγκαταστάσεις και οι αναγκαίες υποδομές τους, καθώς και ο σχεδιασμός και η υλοποίηση έργων που αφορούν στην αποκατάσταση και βελτίωση των ιχθυοαποθεμάτων και της αλιευτικής δραστηριότητας στα λιμνοθαλάσσια και ποτάμια οικοσυστήματα, μετά από εκπόνηση ειδικών για τον σκοπό αυτό διαχειριστικών μελετών.

2. Η χρήση των λιμνοθαλάσσιων οικοσυστημάτων ως ιχθυοτροφείων και η δημιουργία της αναγκαίας υποδομής, καθώς και ο εκσυγχρονισμός - συντήρηση, επέκταση της υφιστάμενης υποδομής για την εξυπηρέτηση των παραπάνω δραστηριοτήτων και σε εφαρμογή των σχετικών αρχών και κατευθύνσεων των αρμόδιων Υπηρεσιών του Υπουργείου Αγροτικής Ανάπτυξης και Τροφίμων, με την προϋπόθεση της μη μόνιμης καταστροφής, αλλοίωσης, ή επιβάρυνσης παράκτιων και θαλάσσιων προστατευομένων οικοτόπων, καθώς και των φυσικών διεργασιών αυτών.

3. Ο σχεδιασμός και η υλοποίηση έργων που αφορούν στην αποκατάσταση και βελτίωση των ιχθυοαποθεμάτων καθώς και έργα βελτίωσης της αλιευτικής δραστηριότητας, μετά από εκπόνηση ειδικών για τον σκοπό αυτό διαχειριστικών μελετών.

4. Η αλιεία σύμφωνα με τις εκάστοτε κείμενες διατάξεις.

5. Η γεωργία στις νομίμως υφιστάμενες καλλιεργούμενες εκτάσεις, καθώς και τα αναγκαία έργα υποδομής της (π.χ αναδιάρθρωση, αναδασμός, άρδευση, οδοποιία κ.λ.π.) και ο εκσυγχρονισμός της υπό τις ακόλουθες προϋποθέσεις:

α. Η φυτοπροστασία να γίνεται με υποχρεωτική τήρηση του Κώδικα Ορθής Γεωργικής Πρακτικής (Κ.Ο.Γ.Π) και με μεθόδους που επιτρέπονται στα πλαίσια των εκάστοτε σχετικών κανονισμών της Ε.Ε. που αφορούν την εφαρμογή αγροπεριβαλλοντικών μέτρων.

β. Διατήρηση των φυτοφραχτών όπου υφίστανται στα όρια των αγροτεμαχίων.

γ. Προώθηση και ενίσχυση της αναδιάρθρωσης των καλλιεργειών και εφαρμογή βελτιωμένων καλλιεργητικών πρακτικών.

6. Η βόσκηση.

α. Η βοσκοϊκανότητα κατά είδος, ο χρόνος, η διάρκεια και οι χώροι βόσκησης, ο αριθμός και το είδος ζώων

που θα επιτρέπεται εκάστοτε, καθώς και οι χώροι και οι υποδομές ενσταβλισμού, καθορίζονται από ειδική διαχειριστική μελέτη που θα λαμβάνει υπόψη της τις ιδιαίτερες οικολογικές απαιτήσεις.

β. Η ειδική διαχειριστική μελέτη εκπονείται με μέριμνα του Φορέα Διαχείρισης και θεωρείται από τις αρμόδιες υπηρεσίες της οικείας Περιφέρειας εντός δύο ετών από την έκδοση του παρόντος άρθρου.

γ. Μέχρι την οριστική θεώρησή της ειδικής διαχειριστικής μελέτης η δραστηριότητα ασκείται σύμφωνα με τις κείμενες διατάξεις του Υπουργείου Αγροτικής Ανάπτυξης και Τροφίμων.

7. Η άσκηση της δασοπονίας, μετά από εκπόνηση Δασοπονικών Μελετών και εκθέσεων ή πινάκων υλοτομίας και έγκρισής τους σύμφωνα με τις κείμενες διατάξεις, καθώς και οι ενέργειες - δράσεις - προγράμματα αποκατάστασης της φυσικής παραποτάμιας βλάστησης με τοπικά είδη φυτών και τις γηγενείς ποικιλίες τους, με σκοπό η προσδοκόμενη αποκατάσταση να γίνει με φυτά ομοειδούς γεννητικού υλικού και μετά από γνώμη του Φορέα Διαχείρισης.

8. Η συντήρηση και βελτίωση των υφιστάμενων έργων δικτύων και υποδομών (λιμενικών, ηλεκτροδότησης, κ.λ.π.), με την προϋπόθεση της μη μόνιμης καταστροφής, αλλοίωσης, ή επιβάρυνσης παράκτιων και θαλάσσιων προστατευομένων οικοτόπων, καθώς και των φυσικών διεργασιών αυτών.

9. Οι εργασίες καθαρισμού και συντήρησης των υφιστάμενων στραγγιστικών τάφρων και λοιπών εγγειοβελτιωτικών έργων, κατόπιν εκπόνησης Ειδικής Τεχνικής Μελέτης Εφαρμογής, που εκπονείται από τις αρμόδιες Υπηρεσίες της οικείας Περιφέρειας, με θεώρησή της από το Φορέα Διαχείρισης και Έγκριση Περιβαλλοντικών Όρων, όπου απαιτείται από την κείμενη νομοθεσία.

10. Η απόληψη φερτών υλών, από τις κοίτες και τις εκβολές ποταμών καθώς και παραποτάμιων αυτών διαπλάσεων, μόνον εντός συγκεκριμένων χώρων, οι οποίοι υποδεικνύονται από σχετική διαχειριστική μελέτη των αρμοδίων περιφερειακών υπηρεσιών ή των ενδιαφερομένων, η οποία θεωρείται μετά από γνώμη του Φορέα Διαχείρισης, από την καθ΄ ύλη αρμόδια περιφερειακή Υπηρεσία (Δ.Ε.Κ.Ε). Η περιβαλλοντική αδειδότησή της κάθε μεμονωμένης μονάδας εκδίδεται σύμφωνα με την κείμενη νομοθεσία, μετά από γνώμη του Φορέα Διαχείρισης. Μέχρι την θεώρηση της σχετικής διαχειριστικής μελέτης και για χρονικό διάστημα έως τριών ετών, από την ισχύ της παρούσας απόφασης, η δραστηριότητα αυτή, καθώς και η εκτέλεση έργων αντιπλημμυρικής προστασίας, ασκείται σύμφωνα με τις κείμενες διατάξεις.

11. Η εκτέλεση έργων αντιπλημμυρικής προστασίας στην κοίτη και τις εκβολές του ποταμού Νέστου καθώς και στις παραποτάμιες αυτού διαπλάσεις.

12. Η εκτέλεση έργων διαχείρισης υδατικών πόρων (υδρομαστεύσεις, υδροδότησης, κ.λ.π.), τα έργα βελτίωσης της παροχετευτικότητας του ποταμού Νέστου, καθώς και υδρομαστεύσεις για μικρά υδροηλεκτρικά έργα της παραγράφου ΙΙ.1. 10 του παρόντος άρθρου, με την προϋπόθεση ότι δεν αλλοιώνονται βασικές οικολογικές διεργασίες και η απαιτούμενη οικολογική παροχή στο ποτάμιο οικοσύστημα.

13. Τα έργα πρόληψης ή αντιμετώπισης της υφαλμύρωσης των υπογείων υδάτων ή εδαφών, κ.τ.λ. σύμφωνα με τα οριζόμενα στη κείμενη νομοθεσία.

14. Οι εγκαταστάσεις παραγωγής ηλεκτρισμού και θερμότητας, με χρήση φωτοβολταϊκών στοιχείων και γεωθερμικών πεδίων, σύμφωνα με τις κείμενες διατάξεις, για την κάλυψη των αναγκών των επιτρεπόμενων χρήσεων και με την προϋπόθεση ότι, οι απαιτούμενες υποδομές και εγκαταστάσεις για την παραγωγή και μεταφορά της παραγόμενης ενέργειας, βρίσκονται εντός του γηπέδου της εξυπηρετούμενης χρήσης και εκτός υγροτοπικών περιοχών και φυσικών οικοσυστημάτων.

15. Η ελεύθερη χρήση των παραλιών και οι οργανωμένες πλαζ για κολύμβηση, με μη μόνιμες υποδομές, βάσει της κείμενης νομοθεσίας (περί Αιγιαλού και παραλίας) μετά από γνώμη του Φορέα Διαχείρισης και Έγκριση Περιβαλλοντικών όρων σύμφωνα με την κείμενη νομοθεσία, και με την προϋπόθεση της μη μόνιμης καταστροφής, αλλοίωσης, ή επιβάρυνσης παράκτιων και θαλάσσιων προστατευόμενων οικοτόπων, καθώς και των φυσικών διεργασιών αυτών.

16. Νομίμως υφιστάμενα κτίσματα ή κατασκευές επιτρέπεται να διατηρήσουν τη χρήση για την οποία κατασκευάσθηκαν ή για άλλη επιτρεπόμενη από τη παρούσα απόφαση χρήση. Η αλλαγή της χρήσης επιτρέπεται μόνον εφόσον εξασφαλίζεται υψηλός βαθμός προστασίας και ενισχύονται οι Περιβαλλοντικές - Οικολογικές διεργασίες στην προστατευόμενη περιοχή. Επιτρέπονται προσθήκες και εκσυγχρονισμός, σύμφωνα με τις κείμενες διατάξεις, για λόγους υγιεινής, ασφάλειας, εξοικονόμησης ενέργειας και αποθήκευσης νερού.

17. Η αλλαγή χρήσης γης για δραστηριότητες περιβαλλοντικού χαρακτήρα με στόχο την αναβάθμιση και ενίσχυση των στοιχείων πανίδας και χλωρίδας της περιοχής, καθώς και την υλοποίηση προγραμμάτων και δράσεων με σκοπό την περιβαλλοντική εκπαίδευση - ευαισθητοποίηση και την παρατήρηση της φύσης, εφόσον εξασφαλίζεται υψηλός βαθμός προστασίας για τα επιμέρους στοιχεία και οικότοπους της.

18. Η λειτουργία των νομίμως υφιστάμενων γεωτρήσεων και η ανόρυξη νέων μόνο για την εξυπηρέτηση των υδατοκαλλιεργειών, σύμφωνα με τα οριζόμενα και τις κατευθύνσεις της κείμενης νομοθεσίας.

Ι. 2. Ζώνη Α2 (Περιοχή λιμνοθαλασσών, ελωδών εκτάσεων μονίμων ή εποχιακών).Στη Ζώνη Α2 ισχύουν, τα αναφερόμενα στη Ζώνη Α, καθώς και τα αναφερόμενα στη Ζώνη Α1, και επιπλέον:

Επιτρέπονται:

1. Η λειτουργία των αλυκών, τα αναγκαία έργα υποδομής, η επέκτασή τους, καθώς και ο εκσυγχρονισμός τους, με την προϋπόθεση της μη μόνιμης καταστροφής, αλλοίωσης, ή επιβάρυνσης προστατευόμενων οικοτόπων και στοιχείων.

Ι.3. Ζώνη Α3 (Τμήματα και εκβολές ποταμών και παραποτάμιων διαπλάσεων).

Στη Ζώνη Α3 ισχύουν, τα αναφερόμενα στη Ζώνη Α, καθώς και τα αναφερόμενα στη Ζώνη Α1, και επιπλέον:

Επιτρέπονται:

1. Η διατήρηση και η ξύλευση των υφιστάμενων καλλιεργειών λεύκας, απαγορευομένης της επέκτασης ή αλλαγής καλλιεργούμενου είδους στις προαναφερόμενες καλλιεργούμενες εκτάσεις.

2. Η απόληψη φερτών υλών, από τις κοίτες και τις εκβολές ποταμών καθώς και παραποτάμιων αυτών διαπλάσεων, μόνον εντός συγκεκριμένων χώρων, οι οποίοι

υποδεικνύονται από σχετική διαχειριστική μελέτη, των αρμοδίων περιφερειακών υπηρεσιών ή των ενδιαφερομένων, η οποία θεωρείται μετά από γνώμη του Φορέα Διαχείρισης, από την καθ΄ ύλη αρμόδια περιφερειακή υπηρεσία (Δ.Ε.Κ.Ε.). Η περιβαλλοντική αδειδότησή της κάθε μεμονωμένης μονάδας εκδίδεται σύμφωνα με την κείμενη νομοθεσία, μετά από γνώμη του Φορέα Διαχείρισης. Μέχρι την θεώρηση της σχετικής διαχειριστικής μελέτης και για χρονικό διάστημα έως τριών ετών, από την ισχύ της παρούσας απόφασης, η δραστηριότητα αυτή, καθώς και η εκτέλεση έργων αντιπλημμυρικής προστασίας, ασκείται σύμφωνα με τις κείμενες διατάξεις.

Ι.4. Ζώνη Α4 (Άλση φωλιάσματος ορνιθοπανίδας περιοχής Πόρτο Λάγος).

Στη Ζώνη Α4 ισχύουν, τα αναφερόμενα στη Ζώνη Α, και επιπλέον:

Επιτρέπονται:

1. Οι δραστηριότητες που αφορούν στη διατήρηση της μορφής και της λειτουργικότητας του οικοσυστήματος, των εστιών φωλιάσματος και τη μελέτη της ορνιθοπανίδας. Οι απαραίτητες υποδομές για την περίθαλψη και παρατήρηση της Ορνιθοπανίδας δημιουργούνται επί των ορίων της Ζώνης Α4, μετά από σύμφωνη γνώμη του Φορέα Διαχείρισης.

Ι.5. Ζώνη Α5 (Θαλάσσια ζώνη).

Στη Ζώνη Α5 ισχύουν, τα αναφερόμενα στη Ζώνη Α, και επιπλέον:

Επιτρέπονται:

1. Η θαλάσσια υδατοκαλλιέργεια και η αλιεία κατά τα οριζόμενα των παραγράφων Ι.1.1, Ι.1.2, Ι.1.3 και Ι.1.4 του παρόντος άρθρου.

2. Στη θαλάσσια ζώνη της και στις κοίτες των ποταμών (εκβολές), η συντήρηση - εκσυγχρονισμός, επέκταση και δημιουργία νέων δικτύων και υποδομών (λιμενικών, ηλεκτροδότησης, κ.λ.π.), εφόσον εξασφαλίζεται υψηλός βαθμός προστασίας,

3. Το κολύμπι και οι μη μόνιμες (εκτός της ζώνης Α5 - 2) πλωτές υποδομές και εγκαταστάσεις θαλάσσιας αναψυχής και οι μεμονωμένες προβλήτες, (υποκατηγορίας 4, δεύτερης κατηγορίας, ομάδας 3, της κοινής υπουργικής απόφασης 15393/2332/2002 (Β΄ 1022), σύμφωνα με τα οριζόμενα της παραγράφου Ι.1.16 του παρόντος άρθρου, μετά από γνώμη του Φορέα Διαχείρισης και Έγκριση Περιβαλλοντικών Όρων σύμφωνα με τα άρθρα 6 και 7 της κοινής υπουργικής απόφασης 11014/703/Φ104/2003 (Β΄ 332).

4. Η διακίνηση σκαφών, σύμφωνα με τις κείμενες διατάξεις και μετά από εξειδίκευση των όρων και περιορισμών για την άσκηση της δραστηριότητας στο σχέδιο διαχείρισης της περιοχής.

Ζώνη Β - Περιοχή Προστατευόμενων Φυσικών Σχηματισμών, Προστατευόμενων Τοπίων και Στοιχείων Τοπίου Προστασίας της Φύσης

Επιτρεπόμενες χρήσεις και δραστηριότητες, για το σύνολο της Ζώνης Β.

Γενικοί όροι, ισχύουν τα αναφερόμενα των γενικών όρων της ζώνης Α και επιπλέον:

Επιτρέπονται:

1. Η εκτέλεση έργων διαχείρισης υδατικών πόρων (αντιπλημμυρικά, υδρομαστεύσεις, υδροδότησης κ.λ.π.), καθώς και τα έργα βελτίωσης της παροχετευτικότητας, με την προϋπόθεση ότι δεν αλλοιώνονται βασικές οικολογικές διεργασίες και η απαιτούμενη οικολογική παροχή στο υδάτινο οικοσύστημα.

ΙΙ.1. Ζώνη Β1 (η περιβάλλουσα την κοίτη του ποταμού Νέστου).

Στη Ζώνη Β1 ισχύουν τα αναφερόμενα στους γενικούς όρους για την Ζώνη Β: και επιπλέον:

Επιτρέπονται:

1. Η γεωργία στις νομίμως υφιστάμενες καλλιεργούμενες εκτάσεις, καθώς και τα αναγκαία έργα υποδομής της (π.χ αναδιάρθρωση, αναδασμός, άρδευση, οδοποιία κ.λ.π.) και ο εκσυγχρονισμός της, σύμφωνα με τα αναφερόμενα στην παράγραφο Ι.1.5. του παρόντος άρθρου.

2. Η χρήση και συντήρηση των υφιστάμενων γεωργικών αποθηκών και η ανέγερση νέων, σύμφωνα με την ισχύουσα νομοθεσία, μετά από γνώμη του Φορέα Διαχείρισης.

3. Οι εργασίες καθαρισμού και συντήρησης των υφιστάμενων στραγγιστικών τάφρων και λοιπών εγγειοβελτιωτικών έργων, σύμφωνα με τα αναφερόμενα στην παράγραφο Ι.1.9. του παρόντος άρθρου.

4. Η λειτουργία των νομίμως υφιστάμενων γεωτρήσεων και η ανόρυξη νέων, σύμφωνα με τα οριζόμενα και τις κατευθύνσεις της κείμενης νομοθεσίας.

5. Η βόσκηση σύμφωνα με τα αναφερόμενα στην παράγραφο Ι.1.6. του παρόντος άρθρου.

6. Νόμιμα υφιστάμενες κτηνοτροφικές μονάδες δύνανται να βελτιώνονται και να εκσυγχρονίζονται σύμφωνα με τις κείμενες διατάξεις.

7. Νόμιμα υφιστάμενες εγκαταστάσεις συλλογής, συσκευασίας και επεξεργασίας γεωργικών προϊόντων δύνανται να βελτιώνονται, να εκσυγχρονίζονται και να επεκτείνονται (μόνον για τελική δυναμικότητα υποκατηγορίας 3 και 4, της δεύτερης κατηγορίας της κοινής υπουργικής απόφασης 15393/2332/2002 (Β΄ 1022), σύμφωνα με τις κείμενες διατάξεις, μετά από σύμφωνη γνώμη του Φορέα Διαχείρισης και Έγκριση Περιβαλλοντικών Όρων, σύμφωνα με τα άρθρα 6 και 7 της κοινής υπουργικής απόφασης 11014/703/Φ104/2003 (Β΄ 332).

8. Η συντήρηση, βελτίωση και επέκταση των υφιστάμενων έργων και δικτύων υποδομής.

9. Η απόληψη φερτών υλικών (π.χ. άμμος, άργιλος κ.λ.π.), με την προϋπόθεση ότι, η δραστηριότητα και οι όποιες απαιτούμενες υποδομές και εγκαταστάσεις βρίσκονται σε γεωργική γη και σύμφωνα με την σχετική κείμενη νομοθεσία περί γεωργικής γης.

10. Εγκαταστάσεις μικρών υδροηλεκτρικών έργων ομάδας 2ης, υποκατηγορίας 3, της δεύτερης κατηγορίας της κοινής υπουργικής απόφασης 15393/2332/2002 (Β΄ 1022), για την εξυπηρέτηση των προαναφερόμενων δραστηριοτήτων, μετά από γνώμη του Φορέα Διαχείρισης και Έγκριση Περιβαλλοντικών Όρων, σύμφωνα με τα άρθρα 6 και 7 της κοινής υπουργικής απόφασης 11014/703/Φ104/2003 (Β΄ 332).

11. Τα έργα πρόληψης ή αντιμετώπισης της υφαλμύρωσης των υπογείων υδάτων ή εδαφών, κ.τ.λ., σύμφωνα με τα αναφερόμενα στην παράγραφο Ι.1.13. του παρόντος άρθρου.

12. Η επέκταση των ορίων οικισμών και η δόμηση στη ζώνη των 500 μέτρων περιμετρικά της δομημένης επιφάνειας του οικισμού, εφόσον δεν εμπίπτει στην Α Ζώνη.

13. Οι εγκαταστάσεις παραγωγής ηλεκτρισμού και θερμότητας, με χρήση, Ανανεώσιμων Πηγών Ενέργειας

και υψηλής θερμότητας (π.χ. αιολική, γεωθερμική, ηλιακή κ.λ.π.), εκτός υγροτοπικών περιοχών και φυσικών οικοσυστημάτων, σύμφωνα με τις κείμενες διατάξεις και με την προϋπόθεση ότι, η δραστηριότητα και οι απαιτούμενες υποδομές και εγκαταστάσεις παραγωγής και μεταφοράς της παραγόμενης ενέργειας, βρίσκονται σε γεωργική γη και σύμφωνα με την σχετική κείμενη νομοθεσία περί γεωργικής γης. Η περιβαλλοντική αδειοδότηση εκδίδεται σύμφωνα με τα άρθρα 6 και 7 της κοινής υπουργικής απόφασης 11014/703/Φ104/2003 (Β΄ 332), μετά από γνώμη του Φορέα Διαχείρισης.

14. Νομίμως υφιστάμενα κτίσματα ή κατασκευές επιτρέπεται να διατηρήσουν τη χρήση για την οποία κατασκευάσθηκαν. Η αλλαγή της χρήσης επιτρέπεται, σύμφωνα με τα αναφερόμενα στην παράγραφο Ι.1.17. του παρόντος άρθρου.

ΙΙ.2. Ζώνη Β2 (Τμήματα ποταμών και παραποτάμιων διαπλάσεων).

Στη Ζώνη Β2 ισχύουν τα αναφερόμενα στους γενικούς όρους για την Ζώνη Β και επιπλέον:

Επιτρέπονται:

1. Η διατήρηση και η ξύλευση λεύκας κατά τα οριζόμενα της παρ. Ι.3.1. του παρόντος άρθρου.

2. Η γεωργία στις νομίμως υφιστάμενες καλλιεργούμενες εκτάσεις, καθώς και τα αναγκαία έργα υποδομής της (π.χ αναδιάρθρωση, αναδασμός, άρδευση, οδοποιία κ.λ.π.) και ο εκσυγχρονισμός της, σύμφωνα με τα αναφερόμενα στην παράγραφο Ι.1.5. του παρόντος άρθρου.

3. Η χρήση, ο εκσυγχρονισμός και η συντήρηση των υφιστάμενων γεωργικών αποθηκών, σύμφωνα με την ισχύουσα νομοθεσία, μετά από γνώμη του Φορέα Διαχείρισης.

4. Οι εργασίες καθαρισμού και συντήρησης των υφιστάμενων στραγγιστικών τάφρων και λοιπών εγγειοβελτιωτικών έργων, σύμφωνα με τα αναφερόμενα στην παράγραφο Ι.1.9. του παρόντος άρθρου.

5. Η λειτουργία των νομίμως υφιστάμενων γεωτρήσεων, σύμφωνα με τα αναφερόμενα στην παράγραφο ΙΙ.1.4. του παρόντος άρθρου.

6. Η βόσκηση σύμφωνα με τα αναφερόμενα στην παράγραφο Ι.1.6. του παρόντος άρθρου.

7. Νόμιμα υφιστάμενες κτηνοτροφικές μονάδες δύνανται να βελτιώνονται και να εκσυγχρονίζονται σύμφωνα με τα αναφερόμενα στην παράγραφο ΙΙ.1.6. του παρόντος άρθρου.

8. Νόμιμα υφιστάμενες εγκαταστάσεις συλλογής, συσκευασίας και επεξεργασίας γεωργικών προϊόντων δύνανται να βελτιώνονται, να εκσυγχρονίζονται, σύμφωνα με τα αναφερόμενα στην παράγραφο ΙΙ.1.7. του παρόντος άρθρου.

9. Η συντήρηση, βελτίωση και επέκταση των υφιστάμενων έργων και δικτύων υποδομής, σύμφωνα με τα αναφερόμενα στην παράγραφο Ι.1.8. του παρόντος άρθρου.

10. Η θήρα, όπως ορίζεται από την εκάστοτε ισχύουσα νομοθεσία.

11. Η απόληψη φερτών υλών, από τις κοίτες και εκβολές των ποταμών καθώς και παραποτάμιων διαπλάσεων, μόνον εντός συγκεκριμένων χώρων, σύμφωνα με τα αναφερόμενα στην παράγραφο Ι.1.10. του παρόντος άρθρου.

12. Η απόληψη φερτών υλικών (π.χ. άμμος, άργιλος κ.λ.π.), σύμφωνα με τα αναφερόμενα στην παράγραφο ΙΙ.1.9. του παρόντος άρθρου.

13. Η διακίνηση σκαφών, σύμφωνα με τις κείμενες διατάξεις και μετά από εξειδίκευση των όρων και περιορισμών για την άσκηση της δραστηριότητας στο σχέδιο διαχείρισης της περιοχής.

14. Η επέκταση των ορίων οικισμών και η δόμηση στη ζώνη των 500 μέτρων περιμετρικά της δομημένης επιφάνειας του οικισμού, εφόσον δεν εμπίπτει στην Α Ζώνη.

ΙΙ.3. Ζώνη Β3 (Υπόλοιπη χερσαία έκταση).

Στη Ζώνη Β3 ισχύουν τα αναφερόμενα στους γενικούς όρους για την Ζώνη Β και επιπλέον:

Επιτρέπονται:

1. Η χερσαία υδατοκαλλιέργεια κατά τα οριζόμενα της παραγράφου Ι.1.1 του παρόντος άρθρου..

2. Η συντήρηση - εκσυγχρονισμός, επέκταση και δημιουργία νέων δικτύων και υποδομών (λιμενικών, ηλεκτροδότησης, αγωγών κ.λ.π.), σύμφωνα με τα αναφερόμενα στην παράγραφο Ι.1.8. του παρόντος άρθρου και Έγκριση Περιβαλλοντικών Όρων, για τις υποκατηγορίες 3 και 4 δεύτερης κατηγορίας σύμφωνα με τα άρθρα 6 και 7 της κοινής υπουργικής απόφασης 11014/703/Φ104/2003 (Β΄ 332).

3. Η γεωργία στις νομίμως υφιστάμενες καλλιεργούμενες εκτάσεις, σύμφωνα με τα αναφερόμενα στην παράγραφο Ι.1.5. του παρόντος άρθρου.

4. Η χρήση και συντήρηση των υφιστάμενων γεωργικών αποθηκών και η ανέγερση νέων, σύμφωνα με την ισχύουσα νομοθεσία, μετά από γνώμη του Φορέα Διαχείρισης.

5. Οι εργασίες καθαρισμού και συντήρησης των υφιστάμενων στραγγιστικών τάφρων και λοιπών εγγειοβελτιωτικών έργων, σύμφωνα με τα αναφερόμενα στην παράγραφο Ι.1.9. του παρόντος άρθρου.

6. Η λειτουργία των νομίμως υφιστάμενων γεωτρήσεων, σύμφωνα με τα αναφερόμενα στην παράγραφο ΙΙ.1.4. του παρόντος άρθρου.

7. Νόμιμα υφιστάμενες κτηνοτροφικές μονάδες δύνανται να βελτιώνονται και να εκσυγχρονίζονται σύμφωνα με τα αναφερόμενα στην παράγραφο ΙΙ.1.6. του παρόντος άρθρου.

8. Νόμιμα υφιστάμενες εγκαταστάσεις συλλογής, συσκευασίας και επεξεργασίας γεωργικών προϊόντων δύνανται να βελτιώνονται, να εκσυγχρονίζονται, σύμφωνα με τα αναφερόμενα στην παράγραφο ΙΙ.1.7. του παρόντος άρθρου.

9. Η βόσκηση, σύμφωνα με τα οριζόμενα της παραγράφου Ι.1.6 του παρόντος άρθρου.

10. Οι εσταυλισμοί αιγοπροβάτων, ίππων και βοοειδών, έως και υποκατηγορίας 3, κατηγορίας δεύτερης της κοινής υπουργικής απόφασης 15393/2332/2002 (Β΄ 1022), σύμφωνα με τις κείμενες διατάξεις, μετά από γνώμη του Φορέα Διαχείρισης και Έγκριση Περιβαλλοντικών Όρων, σύμφωνα με τα άρθρα 6 και 7 της κοινής υπουργικής απόφασης 11014/703/Φ104/2003 (Β΄ 332).

11. Η θήρα, όπως ορίζεται από την εκάστοτε ισχύουσα νομοθεσία.

12. Η λειτουργία των αλυκών, τα αναγκαία έργα υποδομής καθώς και ο εκσυγχρονισμός τους, στην έκταση που βρίσκονται σήμερα, σύμφωνα με τα οριζόμενα της παραγράφου Ι.2.1. του παρόντος άρθρου.

13. Η ελεύθερη χρήση των παραλιών και οι οργανωμένες πλαζ για κολύμβηση, με μη μόνιμες υποδομές, σύμφωνα με τα οριζόμενα της παραγράφου Ι.1.16 του παρόντος άρθρου.

14. Χώροι οργανωμένης κατασκήνωσης (Camping) τάξης Α και Β με ή χωρίς οικίσκους, έως και υποκατηγορίας 2 πρώτης κατηγορίας, μέγιστης δυναμικότητας 300 ατόμων, εντός ζώνης πλάτους 800,0μ. από την ακτογραμμή και σύμφωνα με τις ισχύουσες διατάξεις, μετά από γνώμη του Φορέα Διαχείρισης και Έγκριση Περιβαλλοντικών Όρων σύμφωνα με τα άρθρα 6 και 7 της κοινής υπουργικής απόφασης 11014/703/Φ104/2003 (Β΄ 332). Ειδικότερα στη Ζώνη Β 3.11 επιτρέπεται μόνο η ίδρυση Χώρων οργανωμένης κατασκήνωσης (Camping) τάξης Α χωρίς οικίσκους μέγιστης δυναμικότητας 200 ατόμων με τις προαναφερόμενες αρχές και προϋποθέσεις του παρόντος άρθρου παραγράφου.

15. Εγκαταστάσεις επεξεργασίας και διάθεσης λυμάτων, καθώς και τα συνοδά αυτών έργα (κεντρικοί αποχετευτικοί αγωγοί, αγωγοί διάθεσης επεξεργασμένων λυμάτων κ.τ.λ.), σύμφωνα με τις ισχύουσες διατάξεις.

16. Η χρήση των λιμνοθαλάσσιων οικοσυστημάτων ως ιχθυοτροφείων και η δημιουργία της αναγκαίας υποδομής, καθώς και ο εκσυγχρονισμός - συντήρηση επέκταση της υφιστάμενης υποδομής προς όφελος των προαναφερόμενων, σύμφωνα με τα οριζόμενα της παραγράφου Ι.1. 2. του παρόντος άρθρου.

17. Οι εγκαταστάσεις παραγωγής ηλεκτρισμού και θερμότητας, με χρήση, Ανανεώσιμων Πηγών Ενέργειας και υψηλής θερμότητας (π.χ. αιολική, γεωθερμική, ηλιακή κ.λ.π.), σύμφωνα με τα αναφερόμενα στην παράγραφο ΙΙ.1.13. του παρόντος άρθρου.

18. Νομίμως υφιστάμενα κτίσματα ή κατασκευές επιτρέπεται να διατηρήσουν τη χρήση για την οποία κατασκευάσθηκαν. Η αλλαγή της χρήσης επιτρέπεται, σύμφωνα με τα αναφερόμενα στην παράγραφο Ι.1.17. του παρόντος άρθρου.

19. Η απόληψη φερτών υλικών (π.χ. άμμος, άργιλος κ.λ.π.), σύμφωνα με τα αναφερόμενα στην παράγραφο ΙΙ.1.9. του παρόντος άρθρου.

20. Η επέκταση των ορίων οικισμών και η δόμηση στη ζώνη των 500 μέτρων περιμετρικά της δομημένης επιφάνειας του οικισμού, εφόσον δεν εμπίπτει στην Α Ζώνη.

21. Εγκαταστάσεις για την ναυπήγηση και επισκευή πλοίων και σκαφών, εκτός των σκαφών αναψυχής, αθλητικών σκαφών και διαλυτήρια πλοίων υποκατηγορίας έως και 3, δεύτερης κατηγορίας, ομάδας 9, της κοινής υπουργικής απόφασης 15393/2332/2002 (Β΄ 1022), σύμφωνα με τις ισχύουσες διατάξεις, μετά από γνώμη του Φορέα Διαχείρισης και Έγκριση Περιβαλλοντικών Όρων σύμφωνα με τα άρθρα 6 και 7 της κοινής υπουργικής απόφασης 11014/703/Φ104/2003 (Β΄ 332).

22. Εγκαταστάσεις μεμονωμένων προβλητών έως και υποκατηγορία 3, δεύτερης κατηγορίας, (περιπτώσεις Α/Α 8.1. και 8.3.) της κοινής υπουργικής απόφασης 15393/2332/2002 (Β΄ 1022), με σκοπό τη δημιουργία υποδομών μόνον για διαχείμαση και φύλαξη σκαφών, μέγιστου αριθμού 150 σκαφών, και με την προϋπόθεση:

- της μη μόνιμης καταστροφής, αλλοίωσης, ή επιβάρυνσης παράκτιων και θαλάσσιων οικοτόπων προτεραιότητας, καθώς και των φυσικών διεργασιών αυτών.
- οι προβλήτες να έχουν μέγιστο μήκος τριάντα πέντε μέτρα (35 μ.) και να είναι πλωτές.
- οι εργασίες συντήρησης των σκαφών δεν θα αφορούν εργασίες που προκαλούν ρύπανση του θαλάσσιου και χερσαίου περιβάλλοντος, (π.χ. αμμοβολές, εξωτερική βαφή σκάφους και υφάλων κ.λ.π.).
- η Έγκριση Περιβαλλοντικών Όρων, μετά από έκφραση γνώμης του Φορέα Διαχείρισης ακολουθεί τα των άρθρων 6 και 7 της κοινής υπουργικής απόφασης 11014/703/Φ104/2003 (Β΄ 332).

ΙΙ.4. Ζώνη Β4 (Θαλάσσια έκταση).

Στη Ζώνη Β4 ισχύουν τα αναφερόμενα στους γενικούς όρους για την Ζώνη Β: και επιπλέον:

Επιτρέπονται:

1. Η θαλάσσια υδατοκαλλιέργεια και η αλιεία κατά τα οριζόμενα των παραγράφων Ι.1.1, Ι.1.2, Ι.1.3 και Ι.1.4 του παρόντος άρθρου.

2. Το κολύμπι, οι μη μόνιμες πλωτές υποδομές και εγκαταστάσεις θαλάσσιας αναψυχής και οι μεμονωμένες προβλήτες, υποκατηγορίας 4, δεύτερης κατηγορίας, ομάδας 3, της κοινής υπουργικής απόφασης 15393/2332/2002 (Β΄ 1022), σύμφωνα με τα οριζόμενα της παραγράφου Ι.1.16 του παρόντος άρθρου, μετά από γνώμη του Φορέα Διαχείρισης και Έγκριση Περιβαλλοντικών Όρων σύμφωνα με τα άρθρα 6 και 7 της κοινής υπουργικής απόφασης 11014/703/Φ104/2003 (Β΄ 332).

3. Η συντήρηση - εκσυγχρονισμός, επέκταση και δημιουργία νέων δικτύων και υποδομών (λιμενικών, ηλεκτροδότησης, κ.λ.π.), σύμφωνα με τα αναφερόμενα στην παράγραφο Ι.1.8. του παρόντος άρθρου και Έγκριση Περιβαλλοντικών Όρων, για τις υποκατηγορίες 3 και 4 δεύτερης κατηγορίας σύμφωνα με τα άρθρα 6 και 7 της κοινής υπουργικής απόφασης 11014/703/Φ104/2003 (Β΄ 332).

4. Εγκαταστάσεις για την ναυπήγηση και επισκευή πλοίων και σκαφών, εκτός των σκαφών αναψυχής, αθλητικών σκαφών και διαλυτήρια πλοίων υποκατηγορίας έως και 3, δεύτερης κατηγορίας, ομάδας 9, της κοινής υπουργικής απόφασης 15393/2332/2002 (Β΄ 1022), σύμφωνα με τις ισχύουσες διατάξεις, μετά από γνώμη του Φορέα Διαχείρισης και Έγκριση Περιβαλλοντικών Όρων σύμφωνα με τα άρθρα 6 και 7 της κοινής υπουργικής απόφασης 11014/703/Φ104/2003 (Β΄ 332).

5. Εγκαταστάσεις μεμονωμένων προβλητών έως και υποκατηγορία 3, δεύτερης κατηγορίας, (περιπτώσεις Α/Α 8.1. και 8.3.) της κοινής υπουργικής απόφασης 15393/2332/2002 (Β΄ 1022), σύμφωνα με τα αναφερόμενα στην παραπάνω παράγραφο ΙΙ.3.22.

6. Η διακίνηση σκαφών, σύμφωνα με τα οριζόμενα στην παραπάνω παράγραφο Ι.5.4.

ΙΙ.5. Ζώνη Β5 (περιοχή γηπέδων εγκαταστάσεων πρώην «Φωνή Αμερικής»)

Στο τμήμα της Ζώνης Β5, και στις εκτάσεις που είχαν αναπτυχθεί οικιστικές και λοιπές λειτουργικές εγκαταστάσεις της Φωνής της Αμερικής, ισχύουν τα αναφερόμενα στους γενικούς όρους για την Ζώνη Β και επιπλέον:

Επιτρέπονται:

1. Εγκαταστάσεις με σκοπό τη δημιουργία Περιβαλλοντικού Κέντρου Συνεργασίας και Αναφοράς των προστατευόμενων Περιοχών της Ευρωπαϊκής Ένωσης και την εκπαίδευση και ενημέρωση του κοινού.

2. Τουριστικές Εγκαταστάσεις έως και υποκατηγορία 3 δεύτερης κατηγορίας, ομάδας 6 [κοινή υπουργική απόφαση 15393/2332/2002 (Β΄ 1022) και όπως αυτή ισχύει], κύριων και μη κύριων ξενοδοχειακών καταλυμάτων και Εγκαταστάσεων Ειδικής Τουριστικής Υποδομής (π.χ. Συνεδριακά Κέντρα, κ.λ.π,), σύμφωνα με τις ισχύουσες διατάξεις κατόπιν εκπόνησης Σχεδίου Τουριστικής

Ανάπτυξης για το εξεταζόμενο γήπεδο, και θεώρησης του από τις καθ' ύλην αρμόδιες Υπηρεσίες με σύμφωνη γνώμη του Φορέα Διαχείρισης και Έγκριση Περιβαλλοντικών Όρων, σύμφωνα με τα άρθρα 6 και 7 της κοινής υπουργικής απόφασης 11014/703/Φ104/2003 (Β΄ 332).

3. Οι εγκαταστάσεις παραγωγής ηλεκτρισμού και θερμότητας, με χρήση, Ανανεώσιμων Πηγών Ενέργειας (εκτός αιολικής) και υψηλής θερμότητας (π.χ γεωθερμική, ηλιακή κ.λ.π.), σύμφωνα με τα αναφερόμενα στην παράγραφο ΙΙ.1.13. του παρόντος άρθρου.

4. Η συντήρηση, εκσυγχρονισμός και επέκταση των υφιστάμενων έργων και οι υποδομές και η ίδρυση νέων σύμφωνα με τα προβλεπόμενα της κείμενης νομοθεσίας, προς όφελος των προαναφερόμενων επιτρεπόμενων δραστηριοτήτων.

5. Εγκαταστάσεις επεξεργασίας και διάθεσης λυμάτων, καθώς και τα συνοδά αυτών έργα (κεντρικοί αποχετευτικοί αγωγοί, αγωγοί διάθεσης επεξεργασμένων λυμάτων κ.τ.λ.), σύμφωνα με τα αναφερόμενα στην παράγραφο ΙΙ.3.15. του παρόντος άρθρου.

6. Κτίρια γραφείων (κοινωνικής πρόνοιας, κοινής ωφέλειας, κ.τ.λ) υποκατηγορίας 3, δεύτερης κατηγορίας, ομάδας 6 της κοινής υπουργικής απόφασης 15393/2332/2002 (Β΄ 1022) σύμφωνα με τις ισχύουσες διατάξεις, προς όφελος των προαναφερόμενων επιτρεπόμενων δραστηριοτήτων.

7. Αθλητικές εγκαταστάσεις, υποκατηγορίας 4, δεύτερης κατηγορίας, ομάδας 6 της κοινής υπουργικής απόφασης 15393/2332/2002 (Β΄ 1022), σύμφωνα με τις ισχύουσες διατάξεις, για την εξυπηρέτηση των επιτρεπόμενων δραστηριοτήτων.

8. Χώροι στάθμευσης αυτοκινήτων υποκατηγορίας 4, δεύτερης κατηγορίας, ομάδας 6 της κοινής υπουργικής απόφασης 15393/2332/2002 (Β΄ 1022), σύμφωνα με τις ισχύουσες διατάξεις, για την εξυπηρέτηση των επιτρεπόμενων δραστηριοτήτων, μετά από γνώμη του Φορέα Διαχείρισης και Έγκριση Περιβαλλοντικών Όρων, σύμφωνα με τα άρθρα 6 και 7 της κοινής υπουργικής απόφασης 11014/703/Φ104/2003 (Β΄ 332).

9. Κτιριακές Εγκαταστάσεις για την δημιουργία εργαστηρίων παρακολούθησης των περιβαλλοντικών - οικολογικών παραμέτρων των Προστατευόμενων Περιοχών.

10. Νομίμως υφιστάμενα κτίσματα ή κατασκευές επιτρέπεται να διατηρήσουν τη χρήση για την οποία κατασκευάσθηκαν. Η αλλαγή της χρήσης επιτρέπεται μόνον εφόσον εξασφαλίζεται υψηλός βαθμός προστασίας και ενισχύονται οι Περιβαλλοντικές - Οικολογικές διεργασίες στην προστατευόμενη περιοχή. Επιτρέπονται προσθήκες και εκσυγχρονισμός, σύμφωνα με τις κείμενες διατάξεις, για λόγους υγιεινής, ασφάλειας, εξοικονόμησης ενέργειας και αποθήκευσης νερού.

11. Για τις ανωτέρω επιτρεπόμενες δραστηριότητες και δράσεις προϋπόθεση είναι η σύνταξη Τεχνικής μελέτης, η οποία καθορίζει, την αναγκαιότητα, το μέγεθος και την χωροθέτηση των προαναφερθέντων χρήσεων, στις εκτάσεις που είχαν αναπτυχθεί οικιστικές και λοιπές λειτουργικές εγκαταστάσεις της Φωνής της Αμερικής, του παρόντος άρθρου Ζώνης. Η μελέτη θα εγκριθεί από την Περιφέρεια Ανατ. Μακ. και Θράκης μετά από σύμφωνη γνώμη του Φορέα Διαχείρισης.

Γενικοί όροι για το σύνολο της ζώνης Γ (Περιοχή οικοανάπτυξης)

Επιτρεπόμενες χρήσεις και δραστηριότητες, για το σύνολο της Ζώνης Γ.

Γενικοί όροι, ισχύουν όλα τα αναφερόμενα των γενικών όρων της ζώνης Β και επιπλέον:

Επιτρέπονται:

1. Η γεωργία στις νομίμως υφιστάμενες καλλιεργούμενες εκτάσεις, σύμφωνα με τα αναφερόμενα στην παράγραφο Ι.1.5. του παρόντος άρθρου.

2. Η χρήση και συντήρηση των υφιστάμενων γεωργικών αποθηκών και η ανέγερση νέων ισογείων, σύμφωνα με την ισχύουσα νομοθεσία, μετά από γνώμη του Φορέα Διαχείρισης.

3. Οι εργασίες καθαρισμού και συντήρησης των υφιστάμενων στραγγιστικών τάφρων και λοιπών εγγειοβελτιωτικών έργων, σύμφωνα με τα αναφερόμενα στην παράγραφο Ι.1.9. του παρόντος άρθρου.

4. Νόμιμα υφιστάμενες κτηνοτροφικές μονάδες δύνανται να βελτιώνονται και να εκσυγχρονίζονται σύμφωνα με τα αναφερόμενα στην παράγραφο ΙΙ.1.6. του παρόντος άρθρου.

5. Νόμιμα υφιστάμενες εγκαταστάσεις συλλογής, συσκευασίας και επεξεργασίας γεωργικών προϊόντων δύνανται να βελτιώνονται, να εκσυγχρονίζονται, σύμφωνα με τα αναφερόμενα στην παράγραφο ΙΙ.1.7. του παρόντος άρθρου.

6. Η βόσκηση, σύμφωνα με τα οριζόμενα της παραγράφου Ι.1.6 του παρόντος άρθρου.

7. Η θήρα, όπως ορίζεται από την εκάστοτε ισχύουσα νομοθεσία.

8. Η ελεύθερη χρήση των παραλιών και οι οργανωμένες πλαζ για κολύμβηση, σύμφωνα με τα οριζόμενα της παραγράφου Ι.1.16 του παρόντος άρθρου.

9. Η συντήρηση, βελτίωση και επέκταση των υφιστάμενων έργων και δικτύων υποδομής και δημιουργία νέων, σύμφωνα με τα αναφερόμενα στην παράγραφο Ι.1.8. του παρόντος άρθρου.

10. Τουριστικές εγκαταστάσεις μη κύριων (τάξης Α και Β) έως και υποκατηγορίας 2, πρώτης κατηγορίας, ομάδας 6 [κοινή υπουργική απόφαση 15393/2332/2002 (Β΄1022) ως ισχύει] μέγιστης δυναμικότητας 500 ατόμων και μεσαίων (έως και 300 κλίνες), κύριων (άνω των δύο αστέρων **) ξενοδοχειακών καταλυμάτων και Ειδικής Τουριστικής Υποδομής (π.χ. Συνεδριακά Κέντρα, κ.λ.π,) έως και υποκατηγορίας 2, πρώτης κατηγορίας, ομάδας 6 [κοινή υπουργική απόφαση 15393/2332/2002 (Β΄ 1022) ως ισχύει, μέγιστης δυναμικότητας 501 ατόμων], με κατώτατο όριο αρτιότητας γηπέδου τα οκτώ (8) στρέμματα, σύμφωνα με τις ισχύουσες διατάξεις, και Έγκριση Περιβαλλοντικών Όρων, σύμφωνα με τα άρθρα 6 και 7 της κοινής υπουργικής απόφασης 11014/703/Φ104/2003 (Β΄ 332), μετά από γνώμη του Φορέα Διαχείρισης. Θεωρούνται άρτια τα γήπεδα που κατά την ημερομηνία έκδοσης της υπ. αρ. 5796/96 κοινής υπουργικής απόφασης (Β΄854) έχουν ελάχιστο εμβαδόν τα τέσσερα (4) στρέμματα.

11. Ξενώνες και Κατασκηνώσεις έως και υποκατηγορίας 2, πρώτης κατηγορίας, ομάδας 6 [κοινή υπουργική απόφαση 15393/2332/2002 (Β΄1022) όπως ισχύει] μέγιστης δυναμικότητας 500 ατόμων, σύμφωνα με τις ισχύουσες διατάξεις, και Έγκριση Περιβαλλοντικών Όρων, σύμφωνα με τα άρθρα 6 και 7 της κοινής υπουργικής απόφασης 11014/703/Φ104/2003 (Β΄ 332) μετά από γνώμη του Φορέα Διαχείρισης. Θεωρούνται άρτια τα γήπεδα που κατά

την ημερομηνία έκδοσης δημοσίευσης της παρούσας απόφασης έχουν ελάχιστο εμβαδόν τα τέσσερα (4) στρέμματα.

12. Νοσοκομειακές εγκαταστάσεις Κλινικές κ.λ.π. έως και υποκατηγορίας 2, πρώτης κατηγορίας, ομάδας 6 [κοινή υπουργική απόφαση 15393/2332/2002 (Β΄ 1022) όπως ισχύει, σύμφωνα με τις ισχύουσες διατάξεις, και Έγκριση Περιβαλλοντικών Όρων, σύμφωνα με τα άρθρα 6 και 7 της κοινής υπουργικής απόφασης 11014/703/Φ104/2003 (Β΄ 332), μετά από γνώμη του Φορέα Διαχείρισης.

13. Εγκαταστάσεις επεξεργασίας και διάθεσης λυμάτων, καθώς και τα συνοδά αυτών έργα (κεντρικοί αποχετευτικοί αγωγοί, αγωγοί διάθεσης επεξεργασμένων λυμάτων κ.τ.λ.), σύμφωνα με τα αναφερόμενα στην παράγραφο ΙΙ.3.15. του παρόντος άρθρου.

14. Οι εγκαταστάσεις παραγωγής ηλεκτρισμού και θερμότητας, με χρήση, Ανανεώσιμων Πηγών Ενέργειας και υψηλής θερμότητας (π.χ. αιολική, γεωθερμική, ηλιακή κ.λ.π.)„ σύμφωνα με τα αναφερόμενα στην παράγραφο ΙΙ.1.13. του παρόντος άρθρου και με την προϋπόθεση ότι:

● η συνολική ανώτερη εγκαθιστάμενη ισχύς των φωτοβολταϊκών Σταθμών στη Ζώνη Γ να μην υπερβαίνει το 30% της εκάστοτε καθοριζόμενης ισχύος από το Υπ. Ανάπτυξης για την Περιφέρεια Αν. Μακεδονίας και Θράκης.

15. Η απόληψη φερτών υλικών (π.χ. άμμος, άργιλος κ.λ.π.), σύμφωνα με τα αναφερόμενα στην παράγραφο ΙΙ.1.9. του παρόντος άρθρου.

16. Η δημιουργία νέων έργων ή εκσυγχρονισμό - επέκταση υφιστάμενων, που αφορούν στην εκμετάλλευση του υπόγειου υδροφορέα ή των επιφανειακών νερών (π.χ. υδατοδεξαμενές, φρεάτια, αντλιοστάσια, γεωτρήσεις), με την προϋπόθεση ότι, θα καταρτιστεί σχέδιο διαχείρισης των επιφανειακών και υπόγειων υδάτων της περιοχής, σύμφωνα με την κείμενη νομοθεσία. Μέχρι την έγκριση του σχεδίου διαχείρισης, για την χρήση του νερού απαιτείται η σύμφωνη γνώμη της αρμόδιας Περιφερειακής Υπηρεσίας σύμφωνα με την ισχύουσα νομοθεσία.

17. Σταθμοί ανεφοδιασμού οχημάτων με καύσιμα σύμφωνα με τα προβλεπόμενα από την εκάστοτε ισχύουσα Νομοθεσία.

18. Εγκαταστάσεις αναψυχής (εστιατόρια, ταβέρνες, αναψυκτήρια), σύμφωνα με τις ισχύουσες διατάξεις.

19. Αθλητικές εγκαταστάσεις, Αίθουσες Θεάτρου, Κινηματογράφων, Συναυλιών ή συνδυασμός αυτών, Κέντρα Πολιτισμού, Θεματικά Πάρκα, Εκθεσιακά Κέντρα, υποκατηγορίας 3 και 4, δεύτερης κατηγορίας ομάδας 9 της κοινής υπουργικής απόφασης 15393/2332/2002 (Β΄ 1022), σύμφωνα με τις ισχύουσες διατάξεις, μετά από γνώμη του Φορέα Διαχείρισης και Έγκριση Περιβαλλοντικών Όρων, σύμφωνα με τα άρθρα 6 και 7 της κοινής υπουργικής απόφασης 11014/703/Φ104/2003 (Β΄ 332).

20. Υπεραγορές, Εμπορικά Κέντρα, Εγκαταστάσεις Χονδρικού Εμπορίου, έως και υποκατηγορίας 2, πρώτης κατηγορίας, ομάδας 6 [κοινή υπουργική απόφαση 15393/2332/2002 (Β΄ 1022) όπως ισχύει, σύμφωνα με τις ισχύουσες διατάξεις, μετά από γνώμη του Φορέα Διαχείρισης και Έγκριση Περιβαλλοντικών Όρων, σύμφωνα με τα άρθρα 6 και 7 της κοινής υπουργικής απόφασης 11014/703/Φ104/2003 (Β΄ 332).

21. Η δόμηση και οικιστική επέκταση σύμφωνα με τα οριζόμενα στην κείμενη νομοθεσία.

22. Η κατασκευή των κτιρίων ακολουθεί τα παραδοσιακά πρότυπα της περιοχής και προσαρμόζονται στην ιδιαίτερη αισθητική του περιβάλλοντος χώρου και μετά από έγκριση της πρωτοβάθμιας ΕΠΑΕ.

ΙΙΙ.1. Ζώνη Γ1. Περιοχή οικοανάπτυξης (Χερσαία και Θαλάσσια έκταση).

Στη Ζώνη Γ1 ισχύουν τα αναφερόμενα στους γενικούς όρους για την Ζώνη Γ και επιπλέον:

Επιτρέπονται:

1. Η αλιεία και υδατοκαλλιέργεια σύμφωνα με τα προβλεπόμενα στη κείμενη νομοθεσία.

2. Θερμοκήπια σύμφωνα με τα προβλεπόμενα στη κείμενη νομοθεσία.

3. Η εγκατάσταση καθετοποιημένων πτηνο - κτηνοτροφικών μονάδων έως 200 ισοδυνάμων ζώων, σύμφωνα με τις ισχύουσες διατάξεις και με την προϋπόθεση ότι, το γήπεδο της δραστηριότητας, να απέχει κατ΄ ελάχιστο 1 χλμ. από τα όρια των ζωνών Α και Β.

4. Η διατήρηση, συντήρηση, εκσυγχρονισμός της ζώνης του αεροδρομίου, όπως αυτή οριοθετείται στο σχετικό χάρτη του παρόντος άρθρου απόφασης, σύμφωνα με τις ισχύουσες διατάξεις.

5. Εγκαταστάσεις μεταφόρτωσης και μηχανικής διαλογής στερεών αποβλήτων, σύμφωνα με τις ισχύουσες διατάξεις.

6. Εγκαταστάσεις παρασκευής εδαφοβελτιωτικών ή/και παραγωγή βιαερίου ή/και παραγωγή ηλεκτρικής ενέργειας από μη απόβλητα, σύμφωνα με τις ισχύουσες διατάξεις.

7. Οργανωμένοι χώροι διάθεσης αδρανών υλικών, σύμφωνα με τις ισχύουσες διατάξεις.

8. Η διαμόρφωση πλαζ σύμφωνα με τις ισχύουσες διατάξεις.

9. Μάντρες οικοδομικών υλικών, σύμφωνα με τις ισχύουσες διατάξεις.

10. Κτίρια γραφείων (κοινωνικής πρόνοιας, κοινής ωφέλειας, κτλ), υποκατηγορίας 3 και 4, δεύτερης κατηγορίας ομάδας 6 της κοινής υπουργικής απόφασης 15393/2332/2002 (Β΄ 1022), σύμφωνα με τις ισχύουσες διατάξεις.

11. Νεκροταφεία και τα συνοδά αυτών έργα, σύμφωνα με τις ισχύουσες διατάξεις.

12. Βιομηχανίες - βιοτεχνίες τροφίμων και ποτών υποκατηγορίας 3 και 4, δεύτερης κατηγορίας ομάδας 9 της κοινής υπουργικής απόφασης 15393/2332/2002 (Β΄ 1022), σύμφωνα με τις ισχύουσες διατάξεις, μετά από γνώμη του Φορέα Διαχείρισης και Έγκριση Περιβαλλοντικών Όρων, σύμφωνα με τα άρθρα 6 και 7 της κοινής υπουργικής απόφασης 11014/703/Φ104/2003 (Β΄ 332).

13. Παραγωγή προϊόντων καπνού, υποκατηγορίας 4, δεύτερης κατηγορίας ομάδας 9 της κοινής υπουργικής απόφασης 15393/2332/2002 (Β΄ 1022), σύμφωνα με τις ισχύουσες διατάξεις.

14. Παραγωγή κλωστοϋφαντουργικών υλών και προϊόντων υποκατηγορίας 4 -δεύτερης κατηγορίας ομάδας 9 της κοινής υπουργικής απόφασης 15393/2332/2002 (Β΄ 1022), σύμφωνα με τις ισχύουσες διατάξεις, μετά από σύμφωνη γνώμη του Φορέα Διαχείρισης και Έγκριση Περιβαλλοντικών Όρων, σύμφωνα με τα άρθρα 6 και 7 της κοινής υπουργικής απόφασης 11014/703/Φ104/2003 (Β΄ 332).

15. Βιομηχανία και βιοτεχνίες κατασκευής ειδών ταξιδιού (αποσκευών), τσαντών και παρόμοιων ειδών, ειδών σελοποιίας και σαγματοποιίας, ομάδας 9 της κοινής υπουργικής απόφασης 15393/2332/2002 (Β΄ 1022), σύμφωνα με τις ισχύουσες διατάξεις, μετά από γνώμη του Φορέα Διαχείρισης και Έγκριση Περιβαλλοντικών Όρων, σύμφωνα με τα άρθρα 6 και 7 της κοινής υπουργικής απόφασης 11014/703/Φ104/2003 (Β΄ 332).

16. Βιομηχανία και βιοτεχνίες κατασκευής υποδημάτων, ομάδας 9 της κοινής υπουργικής απόφασης 15393/2332/2002 (ΦΕΚ 1022/Β/5.8.2002), σύμφωνα με τις ισχύουσες διατάξεις, μετά από γνώμη του Φορέα Διαχείρισης και Έγκριση Περιβαλλοντικών Όρων, σύμφωνα με τα άρθρα 6 και 7 της κοινής υπουργικής απόφασης 11014/703/Φ104/2003 (Β΄ 332).

17. Βιομηχανίες - Βιοτεχνίες ξύλου και προϊόντων ξύλου, σύμφωνα με τις ισχύουσες διατάξεις.

18. Βιομηχανίες - Βιοτεχνίες παραγωγής χαρτοπολτού, χάρτου και προϊόντων από χαρτί υποκατηγορίας 4, δεύτερης κατηγορίας ομάδας 9 της κοινής υπουργικής απόφασης 15393/2332/2002 (Β΄ 1022), σύμφωνα με τις ισχύουσες διατάξεις, μετά από γνώμη του Φορέα Διαχείρισης και Έγκριση Περιβαλλοντικών Όρων, σύμφωνα με τα άρθρα 6 και 7 της κοινής υπουργικής απόφασης 11014/703/Φ104/2003 (Β΄ 332).

19. Εκδοτικές και εκτυπωτικές δραστηριότητες υποκατηγορίας 3 και 4, δεύτερης κατηγορίας, ομάδας 9 της κοινής υπουργικής απόφασης 15393/2332/2002 (Β΄ 1022), σύμφωνα με τις ισχύουσες διατάξεις.

20. Εγκαταστάσεις συντήρησης και επισκευής οχημάτων - αυτοκινήτων, υποκατηγορίας 3 και 4, δεύτερης κατηγορίας, ομάδας 9, της κοινής υπουργικής απόφασης 15393/2332/2002 (Β΄ 1022), σύμφωνα με τις ισχύουσες διατάξεις.

21. Εγκαταστάσεις συλλογής, συσκευασίας και επεξεργασίας γεωργικών και αλιευτικών προϊόντων, υποκατηγορίας 3 και 4, δεύτερης κατηγορίας, ομάδας 9 της κοινής υπουργικής απόφασης 15393/2332/2002 (Β΄ 1022), σύμφωνα με τις ισχύουσες διατάξεις.

22. Εγκαταστάσεις κατασκευής προϊόντων από μη μεταλλικά ορυκτά, Μέσης Όχλησης, με ισχύ έως 3000 KW, σύμφωνα με την κοινής υπουργικής απόφασης 13727/724/2003 (ΦΕΚ 1087Β/5.8.2008) ως εκάστοτε ισχύει, μετά από γνώμη του Φορέα Διαχείρισης και Έγκριση Περιβαλλοντικών Όρων σύμφωνα με τα άρθρα 6 και 7 της κοινής υπουργικής απόφασης 11014/703/Φ104/2003 (Β΄ 332).

23. Εγκαταστάσεις κατασκευής μεταλλικών προϊόντων (πλην μηχανημάτων και ειδών εξοπλισμού), υποκατηγορίας 4, δεύτερης κατηγορίας, ομάδας 9, της κοινής υπουργικής απόφασης 15393/2332/2002 (Β΄ 1022), σύμφωνα με τις ισχύουσες διατάξεις, μετά από γνώμη του Φορέα Διαχείρισης και Έγκριση Περιβαλλοντικών Όρων σύμφωνα με τα άρθρα 6 και 7 της κοινής υπουργικής απόφασης 11014/703/Φ104/2003 (Β΄ 332).

24. Εγκαταστάσεις κατασκευής μηχανημάτων και ειδών εξοπλισμού μ.α.κ υποκατηγορίας 4, δεύτερης κατηγορίας, ομάδας 9, της κοινής υπουργικής απόφασης 15393/2332/2002 (Β΄ 1022), σύμφωνα με τις ισχύουσες διατάξεις, μετά από γνώμη του Φορέα Διαχείρισης και Έγκριση Περιβαλλοντικών Όρων σύμφωνα με τα άρθρα 6 και 7 της κοινής υπουργικής απόφασης 11014/703/Φ104/2003 (Β΄ 332).

25. Εγκαταστάσεις κατασκευής ηλεκτρικού εξοπλισμού και οπτικών συσκευών υποκατηγορίας 4, δεύτερης κατηγορίας, ομάδας 9, της κοινής υπουργικής απόφασης 15393/2332/2002 (Β΄ 1022), σύμφωνα με τις ισχύουσες διατάξεις, μετά από γνώμη του Φορέα Διαχείρισης και Έγκριση Περιβαλλοντικών Όρων σύμφωνα με τα άρθρα 6 και 7 της κοινής υπουργικής απόφασης 11014/703/Φ104/2003 (Β΄ 332).

26. Εγκαταστάσεις κατασκευής εξοπλισμού μεταφορών υποκατηγορίας 4, δεύτερης κατηγορίας, ομάδας 9, της κοινής υπουργικής απόφασης 15393/2332/2002 (Β΄ 1022), ενώ για την ναυπήγηση και επισκευή πλοίων και σκαφών, εκτός των σκαφών αναψυχής, αθλητικών σκαφών και διαλυτήρια πλοίων οι υποκατηγορίες 3 και 4 της ως άνω κοινής υπουργικής απόφασης, σύμφωνα με τις ισχύουσες διατάξεις, μετά από γνώμη του Φορέα Διαχείρισης και Έγκριση Περιβαλλοντικών Όρων σύμφωνα με τα άρθρα 6 και 7 της κοινής υπουργικής απόφασης 11014/703/Φ104/2003 (Β΄ 332).

27. Λοιπές βιομηχανίες μ.α.κ. υποκατηγορίας 3 και 4, δεύτερης κατηγορίας, ομάδας 9, της κοινής υπουργικής απόφασης 15393/2332/2002 (Β΄ 1022), σύμφωνα με τις ισχύουσες διατάξεις, μετά από γνώμη του Φορέα Διαχείρισης και Έγκριση Περιβαλλοντικών Όρων σύμφωνα με τα άρθρα 6 και 7 της κοινής υπουργικής απόφασης 11014/703/Φ104/2003 (Β΄ 332).

28. Εγκαταστάσεις για την ναυπήγηση και επισκευή πλοίων και σκαφών, εκτός των σκαφών αναψυχής, αθλητικών σκαφών και διαλυτήρια πλοίων υποκατηγορίας έως και 3, δεύτερης κατηγορίας, ομάδας 9, της κοινής υπουργικής απόφασης 15393/2332/2002 (Β΄ 1022), σύμφωνα με τις ισχύουσες διατάξεις, μετά από γνώμη του Φορέα Διαχείρισης και Έγκριση Περιβαλλοντικών Όρων σύμφωνα με τα άρθρα 6 και 7 της κοινής υπουργικής απόφασης 11014/703/Φ104/2003 (Β΄ 332).

29. Εγκαταστάσεις μεμονωμένων προβλητών έως και υποκατηγορία 3, δεύτερης κατηγορίας, (περιπτώσεις Α/Α 8.1. και 8.3.) της κοινής υπουργικής απόφασης 15393/2332/2002 (Β΄ 1022), σύμφωνα με τα αναφερόμενα στην παραπάνω παράγραφο ΙΙ.3.22.

ΙΙΙ.2. Ζώνη Γ2 Περιοχή οικοανάπτυξης (Χερσαία περιοχή).

Στη Ζώνη Γ2 ισχύουν τα αναφερόμενα στους γενικούς όρους για την Ζώνη Γ και επιπλέον:

Επιτρέπονται:

1. Η δημιουργία ΠΕΡΠΟ (Περιοχής Ειδικά Ρυθμιζόμενης Πολεοδόμησης) σύμφωνα με τις διατάξεις της κείμενης νομοθεσίας, για την κάλυψη της ανάγκης παραθεριστικής κατοικίας τύπου β. Για την δημιουργία ΠΕΡΠΟ απαιτείται η γνώμη του Φορέα Διαχείρισης για Έγκριση Περιβαλλοντικών Όρων.

Ζώνη Δ (Χερσαία περιοχή). Περιφερειακή Ζώνη.

Επιτρεπόμενες χρήσεις και δραστηριότητες, για το σύνολο της Ζώνης Δ.

Γενικοί όροι, ισχύουν όλα τα αναφερόμενα των γενικών όρων της ζώνης Γ και επιπλέον:

Επιτρέπονται:

1. Οι βιομηχανικές και βιοτεχνικές εγκαταστάσεις χαμηλής όχλησης της κοινής υπουργικής απόφασης 13727/724/2003, οι εγκαταστάσεις διακίνησης υγρών καυσίμων έως υποκατηγορία 3 της δεύτερης κατηγορίας της κοινής υπουργικής απόφασης 15393/2332/2002 (Β΄ 1022) και τα λοιπά έργα και δραστηριότητες έως υποκα-

τηγορίας 2, πρώτης κατηγορίας της κοινής υπουργικής απόφασης 15393/2332/2002, μετά από Περιβαλλοντική αδειοδότηση σύμφωνα με τη κείμενη νομοθεσία και με την προϋπόθεση ότι

● Για τα έργα της υποκατηγορίας 2, απαιτείται η γνώμη της Δ/νσης Περιβαλλοντικού Σχεδιασμού του ΥΠΕΧΩΔΕ, καθώς και του Φορέα Διαχείρισης της περιοχής.

● Για τα έργα της δεύτερης (Β) κατηγορίας της ως άνω κοινής υπουργικής απόφασης απαιτείται η γνώμη του Φορέα Διαχείρισης και για την Περιβαλλοντική αδειοδότησή τους ακολουθείται η διαδικασία των άρθρων 6 και 7 της κοινής υπουργικής απόφασης 11014/703/Φ104/2003 (Β΄ 332).

● Να μην εμπίπτουν στον κατάλογο των έργων του παραρτήματος ΙΙ της κοινής υπουργικής απόφασης 15393/2332/2002 (Β΄ 1022).

● Η μέγιστη συνολική οριζόμενη δυναμικότητα για τις εγκαταστάσεις αποθήκευσης και διακίνησης υγρών καυσίμων, να είναι έως και 50000 κ.μ. (ν. 2647/22.10.1998 (Α΄ 237) και π.δ. 78/2006 (Α΄ 80) Υπ. Ανάπτυξης), ενώ

● Η συνολική δυναμικότητα των λοιπών βιομηχανικών και βιοτεχνικών εγκαταστάσεων να μην υπερβαίνει την μέγιστη οριζόμενη δυναμικότητα τους, της υποκατηγορίας 3 της ομάδας 9 της κοινής υπουργικής απόφασης 15393/2332/2002 (Β΄ 1022).

Άρθρο 4
Όροι, περιορισμοί και λοιπές γενικές διατάξεις

Εντός του συνόλου των ζωνών του Εθνικού Πάρκου, καθορίζονται και τα εξής:

1. α) Για όλα τα επιτρεπόμενα από την παρούσα κοινή υπουργική απόφαση, έργα και δραστηριότητες, ακολουθείται η διαδικασία της Περιβαλλοντικής Αδειοδότησης, σύμφωνα με τις εκάστοτε ισχύουσες διατάξεις. Κατά τη διαδικασία αυτή απαιτείται η γνωμοδότηση του Φορέα Διαχείρισης, εκτός αν ρητά προβλέπεται διαφορετικά στην παρούσα. Για θέματα και προβλήματα που θα ανακύψουν κατά την εφαρμογή της παρούσας κοινής υπουργικής απόφασης, (όροι, περιορισμοί κ.λ.π.) θα αποφαίνεται ο Φορέας Διαχείρισης μετά από συνεργασία με τις καθ' ύλη αρμόδιες υπηρεσίες.

β) Για την επέκταση των ορίων οικισμού σε περιοχές που εμπίπτουν εντός των ζωνών του Εθνικού Πάρκου, είναι υποχρεωτική η έκφραση γνώμης του Φορέα Διαχείρισης, εκτός αν ρητά προβλέπεται διαφορετικά.

2. Όλες οι ισχύουσες αυστηρότερες της παρούσης κοινής υπουργικής απόφασης διατάξεις, για τις επιτρεπόμενες χρήσεις, εξακολουθούν να ισχύουν.

3. Για κάθε έκδοση οικοδομικής αδείας απαιτείται έλεγχος και έγκριση της αρμόδιας Επιτροπής Πολεοδομικού και Αρχιτεκτονικού Ελέγχου (ΕΠΑΕ), ώστε να διαπιστώνεται η συμβατότητα της κατασκευής σύμφωνα με την τυπολογία και τα χαρακτηριστικά της περιοχής.

4. Στις Ζώνες Α, Β, Γ, και Δ, όλες οι εγκαταστάσεις των επιτρεπόμενων έργων και δραστηριοτήτων, που πρόκειται να χρησιμοποιούν επικίνδυνες ουσίες, ασχέτου μεγέθους τους, υποχρεούνται να υποβάλουν εντός δύο ετών, από την υπογραφή της παρούσας, μελέτη ασφαλείας, σύμφωνα με τα προβλεπόμενα στην κοινής υπουργικής απόφασης 12044/2007 «Οδηγία SEVESO». Η ανωτέρω μελέτη, θα εξετάζεται από τις καθ' ύλη αρμόδιες Υπηρεσίες, με βάση και με τα αναφερόμενα και το πνεύμα της υποπαραγράφου α΄, της παραγράφου 3, του άρθρου 7 της παρούσης κοινή υπουργική απόφαση, ενώ απαιτείται για την όποια απόφαση και η σύμφωνη γνώμη του Φορέα Διαχείρισης.

5. Για τις επιτρεπόμενες χρήσεις, εφαρμόζονται κατά τα λοιπά και οι διατάξεις της κείμενης νομοθεσίας για την εκτός σχεδίου δόμηση του από (6.10.1978 π.δ. (ΦΕΚ 538 Δ΄) και του από 24.5.1985 π.δ. (ΦΕΚ 270 Δ΄), όπως εκάστοτε ισχύουν.

6. Για νεοεμφανιζόμενα έργα και δραστηριότητες που δεν αναφέρονται στις παραγράφους των άρθρων 3 και 4 της παρούσας κοινή υπουργική απόφαση, καθώς και για ζητήματα που αναφύονται ως προς την υπαγωγή ή μη έργων και δραστηριοτήτων στις ως άνω διατάξεις, θα αποφαίνεται ο Φορέας Διαχείρισης με Απόφασή του, μετά από συνεργασία με τις καθ' ύλη αρμόδιες υπηρεσίες και σύμφωνα με τα αναφερόμενα στην υποπαράγραφο α΄, της παραγράφου 3, του άρθρου 7 της παρούσης κοινής υπουργικής απόφασης.

7. Για τα έργα της παραγράφου 1.α του παρόντος άρθρου, εφόσον διαπιστωθεί ότι, παρά τους ισχύοντες όρους και περιορισμούς δημιουργούν προβλήματα υποβάθμισης ή και όχλησης του συνόλου ή στοιχείων των προστατευόμενων οικοσυστημάτων, οι αρμόδιες υπηρεσίες, οφείλουν να ενεργήσουν σύμφωνα με τα αναφερόμενα στην υποπαράγραφο α΄, της παραγράφου 3, του άρθρου 7 της παρούσης κοινής υπουργικής απόφασης.

8. Στον Κανονισμό Διοίκησης και Λειτουργίας του Εθνικού Πάρκου και στο Σχέδιο Διαχείρισης, εξειδικεύονται θεματικά ή χωρικά οι γενικοί όροι και περιορισμοί στις χρήσεις γης, στην εγκατάσταση και άσκηση δραστηριοτήτων, στην εκτέλεση έργων και στην εφαρμογή προγραμμάτων όπως της γεωργίας, της βόσκησης, της αλιείας, της θήρας, της δασοπονίας, του οικοτουρισμού, της αναψυχής, της περιβαλλοντικής εκπαίδευσης, κλπ. (άρθρο 16, ν. 2742/1999) και ειδικότερα εξειδικεύονται τα αναγκαία μέτρα και προγράμματα, που αφορούν:

● τη βελτίωση των συνθηκών άρδευσης.

● τη βοσκοϊκανότητα κατά είδος, το χρόνο, τη διάρκεια τους χώρους βόσκησης, τον αριθμό και το είδος ζώων που θα επιτρέπονται εκάστοτε, καθώς και τους χώρους και τις υποδομές ενσταβλισμού.

● την ορθολογική χρήση, ποιοτική και ποσοτική, καθώς και τον τρόπο και χρόνο εφαρμογής λιπασμάτων και φυτοφαρμάκων.

● τη διαχείριση των χρησιμοποιουμένων ποσοτήτων νερού και την παρακολούθηση των ποιοτικών και ποσοτικών παραμέτρων των επιφανειακών και υπόγειων υδάτων.

● τον καθορισμό της απαιτούμενης οικολογικής παροχής, στο σύνολο του υδάτινου ποτάμιου και λιμναίου οικοσυστήματος της προστατευόμενης περιοχής, κατόπιν εκπόνησης σχετικής υδρολογικής μελέτης και έκδοσης κοινή υπουργική απόφαση, σύμφωνα με τις κείμενες διατάξεις. Μέχρι τη θέσπιση τυχόν απαιτούμενων νομοθετικών και κανονιστικών διατάξεων, εφαρμόζονται τα της κείμενης νομοθεσίας. Οι αρμόδιες υπηρεσίες θα πρέπει να λαμβάνουν μέτρα για την εξασφάλιση των ανωτέρω.

9. Με μέριμνα των αρμοδίων υπηρεσιών και σύμφωνα με την εξειδίκευση του κανονισμού διοίκησης και λειτουργίας και του σχεδίου διαχείρισης είναι δυνατή η

εποχιακή ή μόνιμη απαγόρευση της κυκλοφορίας οχημάτων κυρίως σε οδούς που δεν εξυπηρετούν νόμιμα υφιστάμενες δραστηριότητες. Απαγορεύεται η ασφαλτόστρωση των αναχωμάτων, εκτός των τμημάτων που συνδέουν επιτρεπόμενες χρήσεις με ασφαλτοστρωμένους Κοινοτικούς και Δημοτικούς δρόμους και εφ' όσον η αναγκαιότητα αυτή προηγουμένως τεκμηριωθεί και εγκριθεί από τις αρμόδιες υπηρεσίες, μετά από σύμφωνη γνώμη του Φορέα Διαχείρισης.

10. Σε όλη την έκταση του Εθνικού Πάρκου ισχύουν επιπλέον τα κάτωθι:

Επιτρέπονται:

Ι. Η εγκατάσταση της απαραίτητης υποδομής (π.χ. μόνιμο τηλεμετρικό σύστημα παρακολούθησης, παρατηρητήρια κ.λ.π.), για την επόπτευση του χώρου, την περιβαλλοντική ενημέρωση, τη σήμανση και τις λοιπές λειτουργίες στο σύνολο των περιοχών των ζωνών του Εθνικού Πάρκου, σύμφωνα με τις εξειδικεύσεις που αναφέρονται ανά ζώνη και εκτελείται, με ευθύνη του Φορέα Διαχείρισης ή με την σύμφωνη γνώμη του.

ΙΙ. Οι ψεκασμοί στο σύνολο των ζωνών του Εθνικού Πάρκου, καθώς και στην Περιφερειακή του Ζώνη, μόνον για την καταπολέμηση των κουνουπιών με φιλικές προς το περιβάλλον μεθόδους, μετά από έκφραση σύμφωνης γνώμης του Φορέα Διαχείρισης.

ΙΙΙ. Η συνέχιση της άσκησης των νόμιμα υφισταμένων δραστηριοτήτων και ο εκσυγχρονισμός τους. Ειδικότεροι όροι για αυτές δύναται να περιλαμβάνονται στον Κανονισμό Διοίκησης και Λειτουργίας του Εθνικού Πάρκου, μετά από συνεργασία του Φορέα Διαχείρισης, των τοπικών ΟΤΑ και των αντίστοιχων φορέων κατά δραστηριότητα και σύμφωνα με τα αναφερόμενα στην υποπαράγραφο α΄, της παραγράφου 3, του άρθρου 7 της παρούσης κοινή υπουργική απόφαση.

ΙΥ. Κατά περίπτωση και μόνον στις Ζώνες Γ, η εκτέλεση μεταλλευτικών και λατομικών εργασιών με σκοπό τον εντοπισμό και αξιοποίηση κοιτασμάτων μεταλλευτικών και λατομικών ορυκτών μεγάλης οικονομικής σημασίας, μετά από σύμφωνη γνώμη του Φορέα Διαχείρισης και την έκδοση σχετικής κοινής υπουργικής απόφασης των συναρμόδιων Υπουργών.

V. Η εκτέλεση έργων αξιοποίησης των υδατικών πόρων για την εξυπηρέτηση των επιτρεπόμενων έργων και δράσεων στην παρούσα κοινή υπουργική απόφαση, την περιβαλλοντική αναβάθμιση της περιοχής, καθώς και η αντικατάσταση ή ο εκσυγχρονισμός των υφιστάμενων έργων αξιοποίησης των υδατικών πόρων, σύμφωνα με τις κείμενες διατάξεις, μετά από σύμφωνη γνώμη του Φορέα Διαχείρισης και την έκδοση σχετικής κοινής υπουργικής απόφασης των συναρμόδιων Υπουργών.

VI. Η θήρα στο χερσαίο και λιμναίο τμήμα της Ζώνης Α, μόνο για την ορθολογική διαχείριση της πανίδας, με βάση ειδικές εγκεκριμένες μελέτες από τις καθ΄ ύλην αρμόδιες Περιφερειακές Υπηρεσίες και κατόπιν διοικητικών κανονιστικών πράξεων που θα εκδίδονται για τον σκοπό αυτό.

Δεν επιτρέπονται:

Ι. Έργα και δραστηριότητες που δεν αναφέρονται στις παραγράφους του άρθρου 3 της παρούσας. Για ζητήματα που αναφύονται ως προς την υπαγωγή ή μη έργων και δραστηριοτήτων στις ως άνω διατάξεις, θα αποφαίνεται ο Φορέας Διαχείρισης με απόφασή του, μετά από συνεργασία με τις καθ' ύλη αρμόδιες υπηρεσίες.

ΙΙ. Η κατασκευή έργων και η εγκατάσταση δραστηριοτήτων που περιλαμβάνονται στην πρώτη (Α) κατηγορία, 1η υποκατηγορία του άρθρου 3 του ν. 1650/1986 όπως αντικαταστάθηκε με το άρθρο 1 του ν. 3010/2002 και εφαρμόζεται με την κοινής υπουργικής απόφασης 15393/2332/5.8.2002 όπως ισχύει, εκτός αν άλλως ορίζεται από την παρούσα κοινή υπουργική απόφαση. Της απαγόρευσης αυτής εξαιρούνται τα έργα που αποδεδειγμένα αποσκοπούν στην αποκατάσταση, βελτίωση και διατήρηση του φυσικού περιβάλλοντος της περιοχής αυτής και προβλέπονται από ολοκληρωμένα σχέδια διαχείρισης.

ΙΙΙ. Κάθε φθορά της αυτοφυούς βλάστησης και του εδάφους στα δάση και τις δασικές εκτάσεις όπως αυτά προσδιορίζονται από τις κείμενες διατάξεις της δασικής νομοθεσίας.

ΙΥ. Η απομάκρυνση των φυτοφρακτών, με την εξαίρεση των έργων αναδασμού. Στα έργα αναδασμού είναι υποχρεωτική η δημιουργία φυτοφρακτών.

V. Η διάθεση ανεπεξέργαστων αστικών λυμάτων, βιομηχανικών αποβλήτων, η απόθεση αδρανών υλικών, καθώς και οποιαδήποτε απόθεση τοξικού υλικού στο θαλάσσιο και χερσαίο περιβάλλον, στο σύνολο των περιοχών των ζωνών του Εθνικού Πάρκου. Με μέριμνα των αρμόδιων υπηρεσιών και σε συνεργασία με τον Φορέα Διαχείρισης, επιβάλλεται, εντός τριετίας, από την υπογραφή της παρούσας, η αποκατάσταση του περιβάλλοντος, όπως αναφέρεται στις σχετικές παραγράφους του άρθρου 3 της παρούσης.

Άρθρο 5
Φορέας Διαχείρισης

Ως χωρική αρμοδιότητα του οικείου Φορέα Διαχείρισης καθορίζεται το σύνολο των περιοχών των ζωνών του Εθνικού Πάρκου, καθώς και της Περιφερειακής του Ζώνης, όπως οι περιοχές αυτές οριοθετούνται σύμφωνα με το άρθρο 2 της παρούσας.

Η Έδρα του Φορέα Διαχείρισης είναι το Κέντρο Πληροφόρησης Λ. Βιστωνίδας (Πόρτο Λάγος) και η σύνθεση του Διοικητικού του Συμβουλίου προβλέπεται από την υπ' αρ. Οικ. 125208/394 κοινής υπουργικής απόφασης ΦΕΚ 140/Β/11.2.2003.

Οι αρμοδιότητες του Φορέα Διαχείρισης είναι αυτές που ορίζονται στο άρθρο 15 παρ. 2 του ν. 2742/1999.

Άρθρο 6

Έκδοση αδειών ξενάγησης, διεξαγωγής οικοτουριστικών και εναλακτικτικού τουρισμού προγραμμάτων και επιστημονικής έρευνας.

Ο Φορέας Διαχείρισης χορηγεί τις προβλεπόμενες στο άρθρο 3 άδειες για:

α) Επιστημονική έρευνα εντός των ορίων των περιοχών Απόλυτης Προστασίας της Φύσης, Προστασίας της Φύσης και Περιφερειακή Ζώνη του Εθνικού Πάρκου.

β) Ξενάγηση επισκεπτών και διεξαγωγή οικοτουριστικών και εναλακτικού τουρισμού προγραμμάτων, εντός των ορίων των Περιοχών Προστασίας της Φύσης και των Περιφερειακών Ζωνών, της Προστατευόμενης Περιοχής, όπως και όπου προβλέπεται από το άρθρο 3 του παρόντος. Το περιεχόμενο των αδειών της προηγούμενης παραγράφου, οι ειδικότεροι όροι, οι προϋποθέσεις και οι διαδικασίες, ορίζονται στον αντίστοιχο Κανονισμό Διοίκησης και Λειτουργίας.

γ) Άδειες ξενάγησης και έρευνας που χορηγούνται από τις καθ' ύλην αρμόδιες υπηρεσίες και φορείς συνεχίζουν και εκδίδονται σύμφωνα με τις διατάξεις που τις διέπουν, εφόσον δεν αντίκεινται στις διατάξεις του παρόντος.

Άρθρο 7
Μεταβατικές διατάξεις

1. Κάθε διάταξη που έρχεται συνολικά ή εν μέρει σε αντίθεση με τις διατάξεις της παρούσας κοινής υπουργικής απόφασης ή που ανάγεται σε θέματα που ρυθμίζονται από αυτήν, καταργείται αντιστοίχως συνολικά ή κατά το μέρος εκείνο στο οποίο έχει επέλθει μεταβολή σύμφωνα με την παρούσα.

2. Ιδιοκτησίες που εμπίπτουν σε δύο διαφορετικές ζώνες προστασίας θεωρούνται ενιαίες για θέματα αρτιότητας και μέγιστης επιτρεπόμενης δόμησης. Σε κάθε τμήμα τους όμως επιτρέπεται η χρήση και η δόμηση που επιτρέπεται στην αντίστοιχη κατηγορία περιοχής προστασίας στην οποία ανήκει κάθε τμήμα.

3. Η εκτέλεση έργων και υλοποίηση δραστηριοτήτων που δεν αναφέρονται στις παραγράφους I, II, III, IV (Ζώνες Α, Β &, Γ) της παρούσας απόφασης απαγορεύονται. Εξαιρούνται από την ως άνω απαγόρευση τα εξής:

α. Τα έργα και οι δραστηριότητες που κατά την ημερομηνία δημοσίευσης ή την περίοδο ισχύς της υπ' αριθμ. 5796/1996 κοινής υπουργικής απόφασης (Β΄ 854), η οποία αντικαθίσταται από την παρούσα (εκτός αν ρητά προβλέπεται διαφορετικά στην παρούσα).

● υφίστανται και λειτουργούν νομίμως, ή αποκτήσουν στη συνέχεια τις τυχόν προβλεπόμενες παρατάσεις που θα χορηγηθούν αρμοδίως ή,

● βρίσκονται στο στάδιο της κατασκευής με βάση σύννομη άδεια, ή

● έχουν δημοπρατηθεί ή βρίσκονται στο στάδιο της δημοπράτησης, ή

● έχουν άδεια εγκατάστασης ή λειτουργίας, ή

● έχει εκδοθεί σχετική οικοδομική άδεια, ή

● έχουν περιβαλλοντικά αδειοδοτηθεί με τη δυνατότητα εάν απαιτείται επιβολής αρμοδίως πρόσθετων περιβαλλοντικών όρων ή

● έχει εκδοθεί Προκαταρκτική Περιβαλλοντική Εκτίμηση και Αξιολόγηση (Π.Π.Ε.Α.) ή

● έχει προηγηθεί, με βάση την κείμενη νομοθεσία παραχώρηση κοινόχρηστων ή δημοτικών γηπέδων για συγκεκριμένη χρήση

α΄. Για όλα τα ανωτέρω έργα αυτής της παραγράφου, εντός δύο ετών από την δημοσίευση της παρούσας, οι αρμόδιες Υπηρεσίες σε συνεργασία και με τον Φορέα Διαχείρισης της περιοχής, θα πρέπει να ζητήσουν την υποβολή των απαιτούμενων από την εκάστοτε ισχύουσα νομοθεσία, σχετικών δικαιολογητικών, για επανεξέταση της περιβαλλοντικής αδειοδότησης των έργων, ώστε, να κρίνουν, ποια έργα αντίκεινται στον σκοπό προστασίας της περιοχής και πρέπει να επιβληθεί παύση της λειτουργίας τους ή δεν αντίκεινται και διατηρούνται με ή χωρίς επιβολής πρόσθετων όρων και προϋποθέσεων. Στις περιπτώσεις που, μετά την εφαρμογή των προαναφερόμενων, κάποιες χρήσεις και δραστηριότητες κριθούν ότι αντίκεινται στους σκοπούς της παρούσας και πάψει η λειτουργία τους, για τα νόμιμα υφιστάμενα κτίσματα - κτίρια και υποδομές τους, δύναται να αλλάξουν χρήση, μόνο για λόγους προστασίας και διαχείρισης της προστατευόμενης περιοχής ή για άλλη επιτρεπόμενη χρήση. Επίσης στα προαναφερθέντα νόμιμα υφιστάμενα κτίσματα - κτίρια και υποδομές, που θα επέλθει αλλαγή χρήσης ή δεν θα επιβληθεί παύση λειτουργίας της δραστηριότητας που εξυπηρετούν, επιτρέπεται η βελτίωση και ο εκσυγχρονισμός τους για λόγους υγιεινής, ασφάλειας, εξοικονόμησης ενέργειας και αποθήκευσης νερού σύμφωνα με τις κείμενες διατάξεις και μετά από γνώμη του Φορέας Διαχείρισης, εκτός αν διαφορετικά προβλέπεται στην παρούσα.

β. Τα έργα εθνικής σημασίας. Ο χαρακτηρισμός ενός έργου ως Εθνικής σημασίας γίνεται με απόφαση του Υπουργού Ανάπτυξης μετά από σύμφωνη γνώμη των εκάστοτε καθ' ύλη αρμοδίων Υπουργών.

γ. Σε περιπτώσεις ανωτέρας βίας, ιδίως πυρόσβεσης, πλημμυρών, παροχής βοήθειας σε κινδυνεύοντα πρόσωπα, όπου τίθεται θέμα δημόσιας υγείας, επιτρέπεται η παρέκκλιση από τους προαναφερόμενους όρους και περιορισμούς υπό την προϋπόθεση ότι, μετά την παρέλευση του κινδύνου, ο αρμόδιος φορέας επέμβασης, θα προβεί στις απαραίτητες ενέργειες αποκατάστασης του οικοσυστήματος.

4. Οικισμοί που δεν έχουν οριοθετηθεί έως την ημέρα δημοσίευσης του παρόντος δύνανται να οριοθετηθούν βάσει της κείμενης νομοθεσίας. Οικισμοί προϋφιστάμενοι του 1923 που δεν έχουν οριοθετηθεί μπορούν να δομούνται βάσει της ισχύουσας νομοθεσίας.

5. Επιβάλλεται εντός τριών ετών η απομάκρυνση από την περιοχή των υφιστάμενων παράνομων έργων και δραστηριοτήτων, τα οποία έρχονται σε αντίθεση με τα οριζόμενα στη παρούσα απόφαση, εκτός αν ρητά προβλέπεται διαφορετικά στην παρούσα και επιβάλλεται η αποκατάσταση του περιβάλλοντος σύμφωνα με τις κείμενες διατάξεις και τις υποδείξεις του Φορέα Διαχείρισης.

6. α) Για τις υφιστάμενες επιτρεπόμενες δραστηριότητες, εντός των περιοχών των ζωνών Προστασίας της Φύσης καθώς και των Περιφερειακών Ζωνών της προστατευόμενης περιοχής τους, υποβάλλονται εντός τεσσάρων ετών από τη δημοσίευση της παρούσας, νέες Μελέτες Περιβαλλοντικών Επιπτώσεων στις αρμόδιες υπηρεσίες, για την έκδοση νέων αποφάσεων έγκρισης περιβαλλοντικών όρων λειτουργίας.

β) Από την υποχρέωση υποβολής νέων ΜΠΕ, σύμφωνα με τα προβλεπόμενα στο προηγούμενο εδάφιο, εξαιρούνται οι δραστηριότητες, για τις οποίες έχει εκδοθεί απόφαση έγκρισης περιβαλλοντικών όρων κατά την τελευταία πενταετία πριν από την δημοσίευση της παρούσας.

7. Επιτρεπόμενες υπό κατασκευή ή νέες μονάδες που θα εγκατασταθούν στην περιοχή και για τις οποίες έχουν εγκριθεί οι περιβαλλοντικοί όροι πριν τη δημοσίευση του παρόντος, δύνανται να ανανεώνουν την έγκριση των περιβαλλοντικών όρων τους στο πλαίσιο της σχετικής ισχύουσας νομοθεσίας.

Άρθρο 8
Κυρώσεις

Οι παραβάτες των διατάξεων της παρούσας απόφασης υπόκεινται στις κυρώσεις που προβλέπονται από τα άρθρα 6, 28, 29 και 30 του ν. 1650/1986, όπως το άρθρο 30 τροποποιήθηκε με το άρθρο 4 του ν. 3010/2002, καθώς και από τις ειδικές διατάξεις της υφιστάμενης νομοθεσίας.

Άρθρο 9
Αντικείμενο του Γενικού Διαχειριστικού Σχεδίου

Για την επίτευξη του σκοπού της παρούσας απόφασης, η διαχείριση του Ε.Π.Α.Μ.Θ θα πρέπει να συντελείται στο πλαίσιο ορισμένων αντικειμένων που συγκροτούν το Γενικό Διαχειριστικό Σχέδιο της περιοχής. Τα αντικείμενα αυτά είναι:

1. Η σήμανση των ορίων των ζωνών προστασίας του Ε.Π.Α.Μ.Θ.

2. Η ανάπτυξη συστήματος έργων, δράσεων, υποδομών για την προστασία και διατήρηση των ευαίσθητων περιοχών (π.χ. ενημερωτική σήμανση συμπεριφοράς επισκεπτών, φυλάκια, παρατηρητήρια, περιφράξεις, οδόφρακτα, αποκατάσταση περιοχών κ.λπ.).

3. Η οργάνωση συστήματος εποπτείας και φύλαξης της περιοχής (προσωπικό, αρμόδιοι φορείς, υποδομή, διαδικασίες) και η εισήγηση ή η αναφορά στις αρμόδιες αρχές πράξεων ή παραλείψεων που συνιστούν παραβάσεις των διατάξεων του π.δ., με σκοπό την επιβολή κυρώσεων.

4. Η ανάπτυξη προγραμμάτων - δράσεων για την ενημέρωση - ευαισθητοποίηση κοινού και φορέων καθώς και εκπαίδευσης σε Θέματα προστασίας και διαχείρισης των ευαίσθητων περιοχών. Στο πλαίσιο αυτό επιβάλλεται η απρόσκοπτη λειτουργία των Κέντρων Ενημέρωσης της περιοχής.

5. Η οργάνωση συστήματος μόνιμης παρακολούθησης της κατάστασης του περιβάλλοντος και των παραμέτρων του.

6. Η κατάρτιση προγραμμάτων για την αξιοποίηση και ανάδειξη των ιστορικών, λαογραφικών, πολιτιστικών και φυσικών μνημείων της περιοχής.

7. Η παρακολούθηση και ενεργοποίηση της εφαρμογής των επιβαλλόμενων περιβαλλοντικών όρων για έργα και δραστηριότητες.

8. Η κατάρτιση προγράμματος διαχείρισης των ιχθυοτροφείων - λιμνών.

9. Η κατάρτιση μελέτης - προγράμματος διαχείρισης των υδάτινων πόρων της περιοχής.

10. Η κατάρτιση μελέτης προσδιορισμού ανταποδοτικών τελών για την επίτευξη των υποχρεώσεων και στόχων του παρόντος άρθρου και γενικότερα της ορθολογικής διαχείρισης της προστατευόμενης περιοχής του Ε.Π.Α.Μ.Θ. και στις κατευθύνσεις της παραγράφου 4 του άρθρου 6 του ν. 1650/1986.

11. Η κατάρτιση του κανονισμού λειτουργίας του Ε.Π.Α.Μ.Θ.

12. Η κατάρτιση της κατά το άρθρο 21 παρ. 4 του ν.1650/1986 μελέτης αξιολόγησης των προστατευομένων αντικειμένων και εισήγηση για τυχόν τροποποίηση των ορίων και των όρων προστασίας τους.

13. Η κατάρτιση 5 ετούς Σχεδίου Διαχείρισης της προστατευόμενης περιοχής και εξειδικευμένων προγραμμάτων δράσης σύμφωνα με το άρ.16, παρ.β του ν. 2742/1999.

Άρθρο 10
Έναρξη ισχύος

Η ισχύς της παρούσας απόφασης αρχίζει από την δημοσίευσή της στην Εφημερίδα της Κυβερνήσεως.

Η απόφαση αυτή να δημοσιευθεί στην Εφημερίδα της Κυβερνήσεως.

Αθήνα, 17 Οκτωβρίου 2008

ΟΙ ΥΠΟΥΡΓΟΙ

ΑΝΑΠΤΥΞΗΣ
ΧΡΗΣΤΟΣ ΦΩΛΙΑΣ

ΠΕΡΙΒΑΛΛΟΝΤΟΣ, ΧΩΡΟΤΑΞΙΑΣ ΚΑΙ ΔΗΜΟΣΙΩΝ ΕΡΓΩΝ
ΓΕΩΡΓΙΟΣ ΣΟΥΦΛΙΑΣ

ΑΓΡΟΤΙΚΗΣ ΑΝΑΠΤΥΞΗΣ ΚΑΙ ΤΡΟΦΙΜΩΝ
ΑΛΕΞΑΝΔΡΟΣ ΚΟΝΤΟΣ

ΕΜΠΟΡΙΚΗΣ ΝΑΥΤΙΛΙΑΣ, ΑΙΓΑΙΟΥ ΚΑΙ ΝΗΣΙΩΤΙΚΗΣ ΠΟΛΙΤΙΚΗΣ
ΑΝΑΣΤΑΣΗΣ ΠΑΠΑΛΗΓΟΥΡΑΣ

ΜΑΚΕΔΟΝΙΑΣ - ΘΡΑΚΗΣ
ΜΑΡΓΑΡΙΤΗΣ ΤΖΙΜΑΣ

ΠΑΡΑΡΤΗΜΑ 1

Αυξ/αρ.	Σημ._Χ	Σημ._Υ
1	616421,13	4532014,46
2	616512,65	4532001,38
3	616588,49	4532027,53
4	616651,25	4532082,45
5	616766,31	4532087,68
6	616954,60	4532129,52
7	616977,87	4532110,59
8	617513,67	4532584,93
9	617356,63	4532661,36
15	617223,75	4532826,30
14	617052,75	4532951,01
10	614241,43	4532978,29
11	614113,70	4532583,05
12	613996,45	4532630,83
13	613857,64	4532698,05
16	614016,54	4535555,11
17	614241,53	4535305,85
18	614363,78	4534971,90
19	619703,85	4537574,41
20	619689,45	4537526,47
21	619708,65	4537449,77
22	601282,10	4537606,91
23	598412,33	4535386,09
24	598393,57	4535222,83
25	598390,58	4535045,62
26	598821,09	4534939,88
27	598882,15	4535388,07
28	598863,46	4535537,59
29	598915,12	4535732,83
31	599556,09	4536286,26
30	599418,00	4536201,87
32	599931,97	4536581,60
33	600745,11	4537011,18
34	601040,45	4537133,92
35	601105,04	4536012,37
36	600922,38	4535419,94
37	601255,77	4535307,54
38	601320,32	4535472,12
39	601489,93	4536007,06
40	601724,78	4536378,90
41	601881,34	4536672,46
42	602241,14	4537798,16
43	602934,31	4537051,67
44	602781,85	4536790,35
45	602745,52	4536620,81
46	602822,21	4536418,97
47	603302,59	4536063,73
47	603863,71	4536096,02
48	604409,47	4536580,16
49	605005,41	4536543,56
50	609978,24	4539979,16
51	610158,23	4540558,61
52	610518,22	4541351,18
53	610520,14	4541456,58
54	611350,86	4539817,43
55	613344,34	4540739,63
56	613586,37	4540518,05
57	613755,15	4540674,18
58	614082,04	4540466,35
59	614740,83	4540013,84
60	615934,75	4538890,19
61	616129,07	4539324,82
62	612814,19	4538115,87
63	612168,96	4538188,51
64	611983,87	4538330,89
65	611644,00	4537937,99
66	610341,53	4536313,47
67	610443,92	4536308,71
68	610803,47	4535965,83
69	609393,64	4533941,29
70	609336,37	4533867,17
71	609322,89	4533782,94
72	609339,74	4533654,90
73	609316,15	4533560,56
74	609238,66	4533499,92
75	609255,50	4533446,01
76	609521,68	4533520,13
77	610027,07	4533722,29
78	610198,91	4533732,40
79	610337,05	4533685,23
80	610566,16	4533469,59
81	610542,57	4533395,47
82	610569,53	4533304,50
83	604057,43	4534216,58
84	604182,65	4534346,71
85	604298,04	4534358,99
86	604541,12	4534719,91
87	604656,51	4535247,80
88	604531,30	4535299,36
89	604818,56	4535702,03
90	605140,21	4533899,85
91	605844,87	4532984,03
92	606247,54	4532981,57
93	606512,71	4533273,75
94	606561,81	4533885,12
95	607001,31	4534491,57
96	607111,80	4533811,46
97	607430,98	4533632,22
99	607745,26	4533946,50
100	607782,09	4533538,92
101	608145,47	4533232,01
102	602798,89	4532827,79
103	603084,17	4533504,58
104	603162,48	4533574,49
105	603601,43	4533487,62
106	601058,72	4533136,42
107	601134,79	4534169,86
108	600518,96	4533766,72
109	600544,22	4533381,87
110	600140,31	4533181,25
111	600523,06	4533475,56
112	599045,73	4535732,09
113	599287,75	4532904,03
114	599623,99	4532906,55
115	600074,92	4532938,22
116	598300,06	4534409,31
118	596547,04	4534066,63
119	596336,31	4534087,53
120	595714,31	4534838,54
122	595806,88	4535196,90
124	596063,32	4535949,26
125	596396,56	4535572,03

126	596417,34	4535407,45
127	596682,15	4535245,91
129	597529,74	4534600,20
117	597220,33	4533903,20
121	595846,94	4534914,77
123	596073,66	4535519,64
128	596966,98	4535001,03
130	597207,03	4534455,06
98	607548,84	4533978,42
132	603362,10	4545926,84
133	603509,57	4546232,83
134	601636,07	4554503,22
135	601680,31	4554654,75
136	602019,46	4554467,44
137	595708,06	4548854,43
138	595451,07	4546272,62
139	595605,65	4547053,08
140	595366,96	4548544,56
141	593013,67	4550625,25
142	591854,75	4548612,94
143	592824,98	4548949,55
144	592913,88	4549279,08
145	585781,23	4551922,02
146	571229,56	4530253,42
147	572595,54	4531123,02
148	572966,64	4531356,78
149	576919,27	4533959,45
150	577046,89	4533862,84
151	577212,37	4534026,00
154	578244,41	4534222,58
153	577231,06	4534642,65
152	576948,22	4534406,87
155	578479,19	4533762,91
156	578764,37	4533476,42
157	579373,14	4533220,06
158	579702,89	4533019,62
159	580123,76	4533288,12
160	580197,90	4533264,26
160	583235,24	4533456,39
161	583385,11	4533545,47
162	583364,38	4533712,90
163	582914,95	4534837,27
164	583181,23	4534851,20
165	583207,54	4535114,38
166	583664,23	4535254,39
167	584167,37	4535573,30
168	584571,43	4536099,66
169	587723,31	4540479,63
170	588529,62	4540684,14
171	588430,08	4541111,26
172	595293,18	4546401,07
173	595406,95	4544668,56
174	595380,45	4544529,15
176	594021,12	4545366,02
175	594402,14	4544345,97
177	591101,35	4541474,62
178	594774,46	4540075,34
179	595106,84	4540060,91
180	595336,07	4540100,79
181	594189,65	4539795,97
182	594224,74	4539569,11
183	594235,93	4539366,39
185	596617,35	4539860,88
186	596714,83	4539742,13
184	591186,00	4539811,68
325	591003,78	4540030,69
324	591065,79	4540083,27
187	590486,99	4540955,92
188	590553,78	4541036,06
189	590455,83	4541726,16
190	590096,48	4540933,56
191	590019,51	4540898,04
192	590038,60	4540399,28
193	589749,21	4539749,25
194	589530,59	4540265,25
195	588912,18	4539669,11
196	588564,90	4539450,95
197	588235,43	4539232,79
198	588073,86	4540252,46
199	587526,23	4540163,41
200	587710,07	4539936,25
201	587554,24	4539544,45
202	587091,46	4539367,92
203	587063,20	4539611,33
204	586454,52	4539624,59
205	586191,84	4539397,52
206	585865,53	4539126,03
207	585933,61	4538787,56
208	586018,20	4538725,23
209	586018,20	4538137,53
210	585461,93	4538152,39
211	585485,36	4537698,43
212	585319,31	4537504,70
213	585295,88	4537211,45
214	585135,37	4537034,34
215	583735,07	4534818,86
216	583483,33	4533577,33
217	583725,50	4533415,75
218	583653,99	4533288,72
219	583425,33	4533136,28
220	580974,89	4531767,16
221	580100,15	4531951,65
222	580034,38	4532179,60
223	580180,54	4532901,82
224	579272,74	4531250,68
225	579322,15	4531434,38
226	579296,60	4531597,02
227	579029,41	4531906,03
228	579003,22	4532423,99
229	579047,37	4532575,01
230	574291,04	4532261,42
231	574698,89	4531431,92
232	574829,80	4531361,41
233	574856,01	4531256,57
234	574838,68	4531073,71
235	575292,85	4529832,47
236	574914,72	4529626,93
237	574153,23	4529286,09
238	573772,79	4529282,66
239	573999,81	4529622,79
240	573974,36	4530348,71
241	573711,63	4530663,08
242	573178,69	4530933,92
243	572689,29	4530706,15
244	571398,28	4527531,65
245	571511,83	4527598,22

04004971710080068

246	572113,91	4526845,74
247	568729,03	4524743,33
248	569168,14	4524733,59
249	569130,76	4524977,44
250	569019,63	4525168,51
251	568762,82	4525178,42
252	569503,96	4527693,40
253	569984,68	4527880,85
254	570089,37	4527839,47
255	570218,04	4527700,25
256	570229,16	4527429,22
257	570314,48	4527616,58
258	569901,42	4526585,14
259	569999,15	4526349,53
260	571031,42	4526354,13
261	570969,42	4527206,87
262	562729,67	4523820,51
263	563297,40	4524015,59
264	564030,01	4524230,42
265	564057,45	4525064,45
266	564807,68	4526130,57
267	564199,32	4526641,50
268	565052,60	4527032,87
269	565511,36	4527841,64
270	564254,34	4529742,94
271	562395,14	4533758,51
272	561947,60	4538595,34
273	561532,43	4539177,75
274	561340,33	4539840,74
275	561367,03	4541760,11
276	562801,68	4545123,26
277	562877,82	4545053,79
278	563221,63	4545454,98
279	563206,38	4545699,54
280	563550,46	4546958,76
281	569438,29	4528149,27
282	562287,20	4534475,56
283	561757,64	4535587,21
284	547600,05	4530992,74
285	547543,22	4531352,72
284	550633,60	4528772,84
285	550021,82	4528243,47
286	550333,14	4527590,63
287	550783,13	4527924,21
288	557842,51	4525355,58
289	558269,38	4525031,95
290	558649,28	4524960,17
291	558853,61	4524469,39
292	559056,49	4524165,52
293	559164,64	4524166,33
294	559287,20	4524068,83
295	559787,92	4524395,73
296	556997,77	4525233,04
297	556715,60	4525006,58
298	555925,99	4524769,19
299	554564,18	4524504,40
300	551363,14	4528231,18
301	550840,51	4527865,49
302	550812,15	4527355,08
303	550936,92	4527221,80
304	551186,90	4526497,09
305	551347,07	4526123,84
306	551055,59	4526473,28
307	550774,80	4526763,21
308	550894,38	4527069,13
309	550747,76	4527349,41
310	553127,76	4526135,98
311	553038,77	4526067,18
312	552974,47	4526148,98
313	552850,06	4526055,00
314	552924,97	4525956,20
315	553119,62	4526110,71
316	553164,63	4526053,26
317	552969,06	4525898,04
318	553197,41	4525865,34
319	553176,36	4525911,86
320	553305,22	4525747,40
321	553227,98	4525951,74
322	553522,84	4526184,78
323	553659,51	4526009,78



ΕΘΝΙΚΟ ΤΥΠΟΓΡΑΦΕΙΟ
Για τεχνικούς λόγους στο σχεδιάγραμμα, έγινε σμίκρυνση, κατά ποσοστό 40%

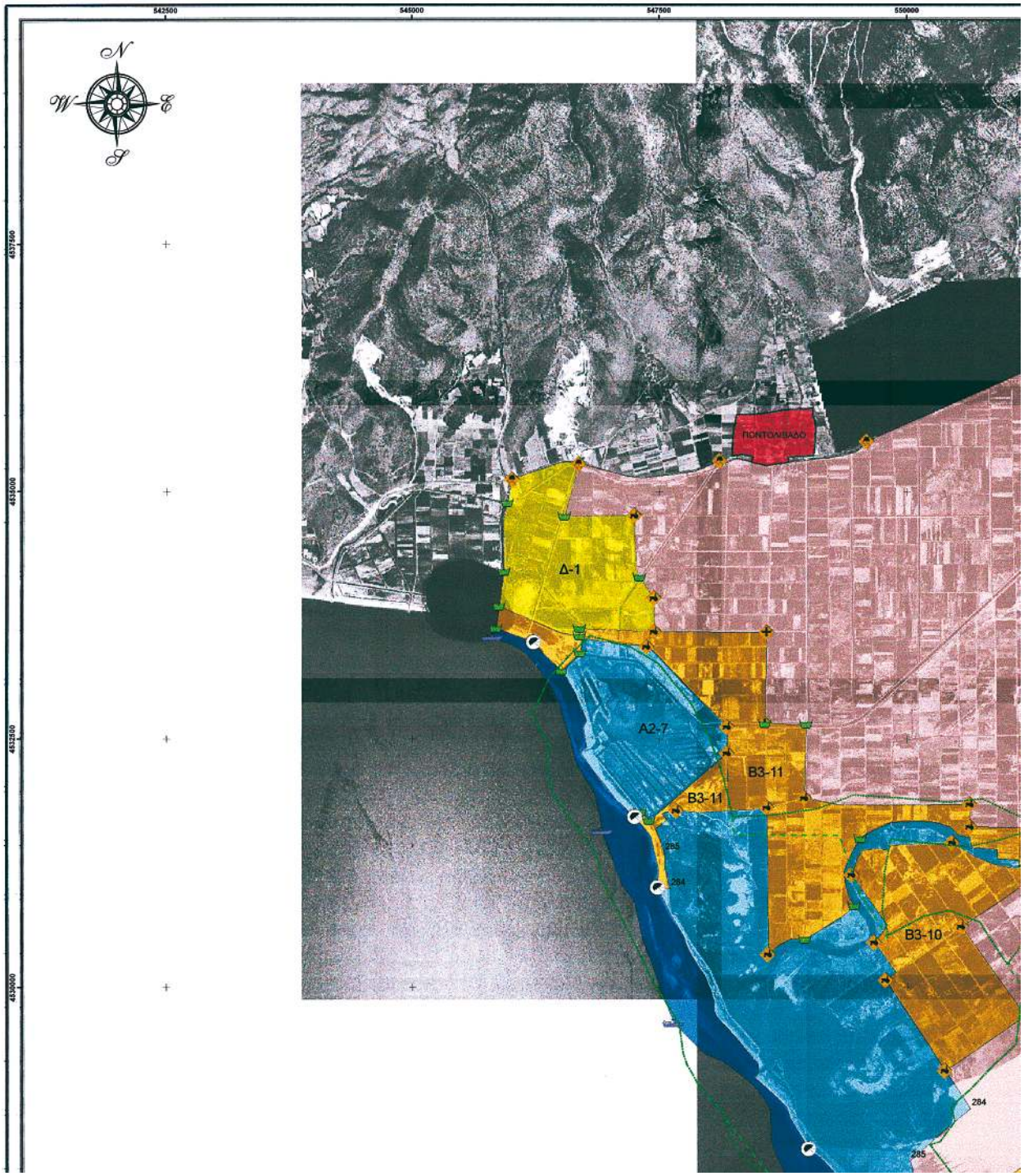
542500
545000
547500
550000
4537500
4535000
4532500
4530000
N
W
E
S
ΠΟΝΤΟΛΙΒΑΔΟ
Δ-1
Α2-7
Β3-11
Β3-11
Β3-10
285
284
284
285

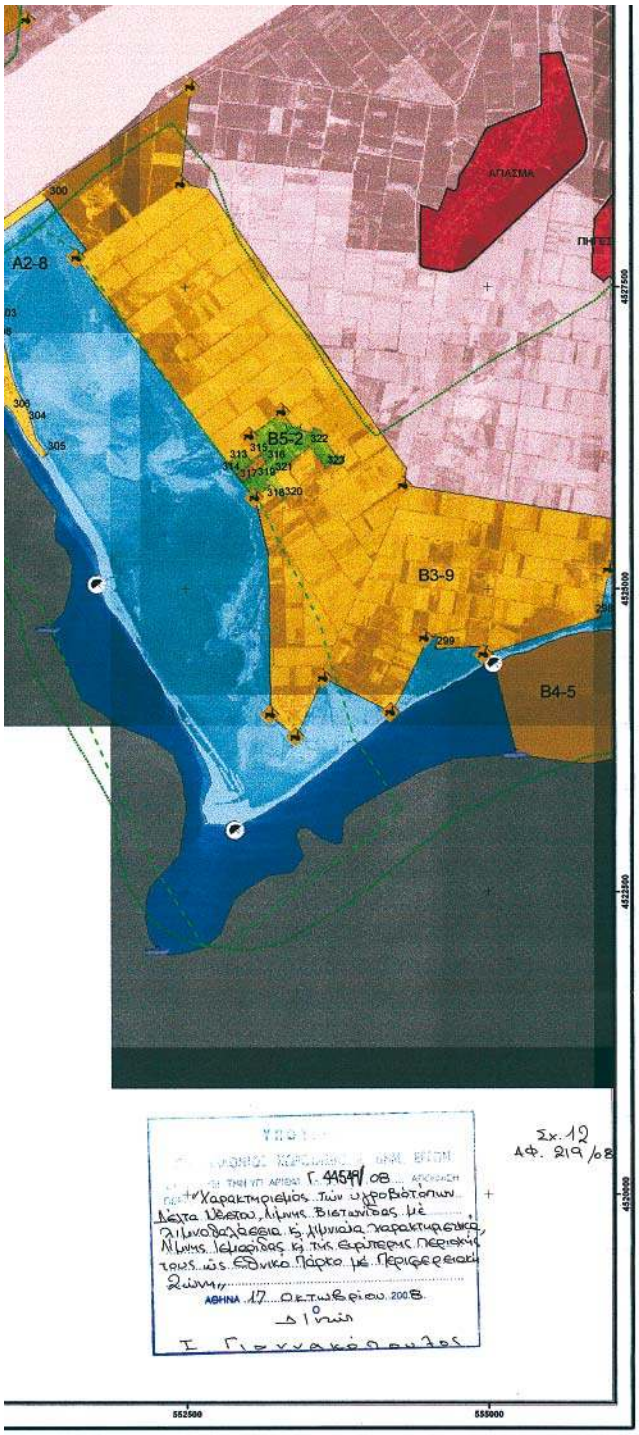

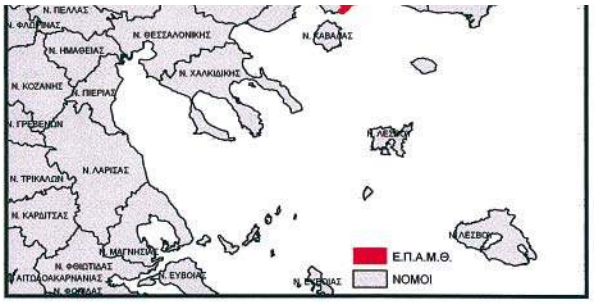

ΔΙΑΝΟΜΗ ΠΙΝΑΚΙΔΩΝ

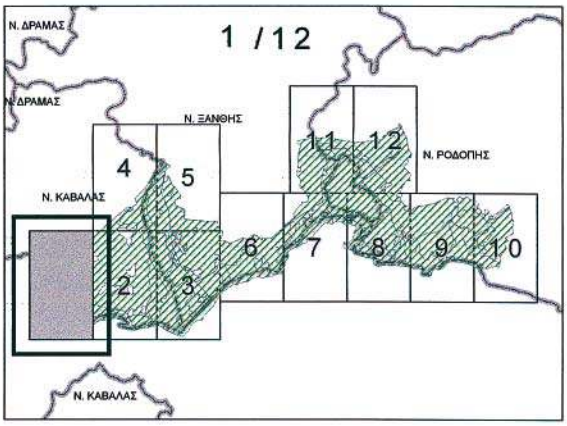

ΚΛΙΜΑΚΑ 1 : 25.000

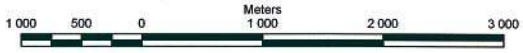

ΥΠΟΜΝΗΜΑ

ΧΑΡΑΚΤΗΡΙΣΜΟΣ ΣΗΜΕΙΩΝ

- ΑΚΤΟΓΡΑΜΜΗ
- ΔΙΑΣΤΑΥΡΩΣΗ ΔΡΟΜΩΝ
- ΑΣΦΑΛΤΟΣΤΡΩΜΕΝΟΣ ΔΡΟΜΟΣ
- ΑΓΡΟΤΙΚΟΣ ΔΡΟΜΟΣ
- ΡΕΜΑ - ΚΑΝΑΛΙ
- ΣΙΔΗΡΟΔΡΟΜΙΚΗ ΓΡΑΜΜΗ
- ΘΑΛΑΣΣΙΟΣ ΧΩΡΟΣ
- ΧΑΡΑΚΤΗΡΙΣΤΙΚΑ ΣΗΜΕΙΑ

ΖΩΝΕΣ ΠΡΟΣΤΑΣΙΑΣ ΤΗΣ ΦΥΣΗΣ

ΖΩΝΕΣ

- A1
- A2
- A3
- A4
- A5
- B1
- B2
- B3
- B4
- B5
- Γ1
- Γ2
- Γ3
- Δ
- ΟΙΚΙΣΜΟΙ
- ΕΘΝΑΤΙΑ ΟΔΟΣ
- ΖΕΠ-SPA
- ΤΚΕ-SCI

ΕΠΙΜΕΛΕΙΑ ΧΑΡΤΗ:
ΚΑΡΑΣΤΑΥΡΟΥ ΔΗΜΗΤΡΗΣ - ΑΓΡΟΝΟΜΟΣ ΤΟΠΟΓΡΑΦΟΣ ΜΗΧΑΝΙΚΟΣ - ΠΑΠΑΔΗΜΑ 22 ΚΟΜΟΤΗΝΗ - 2531070666

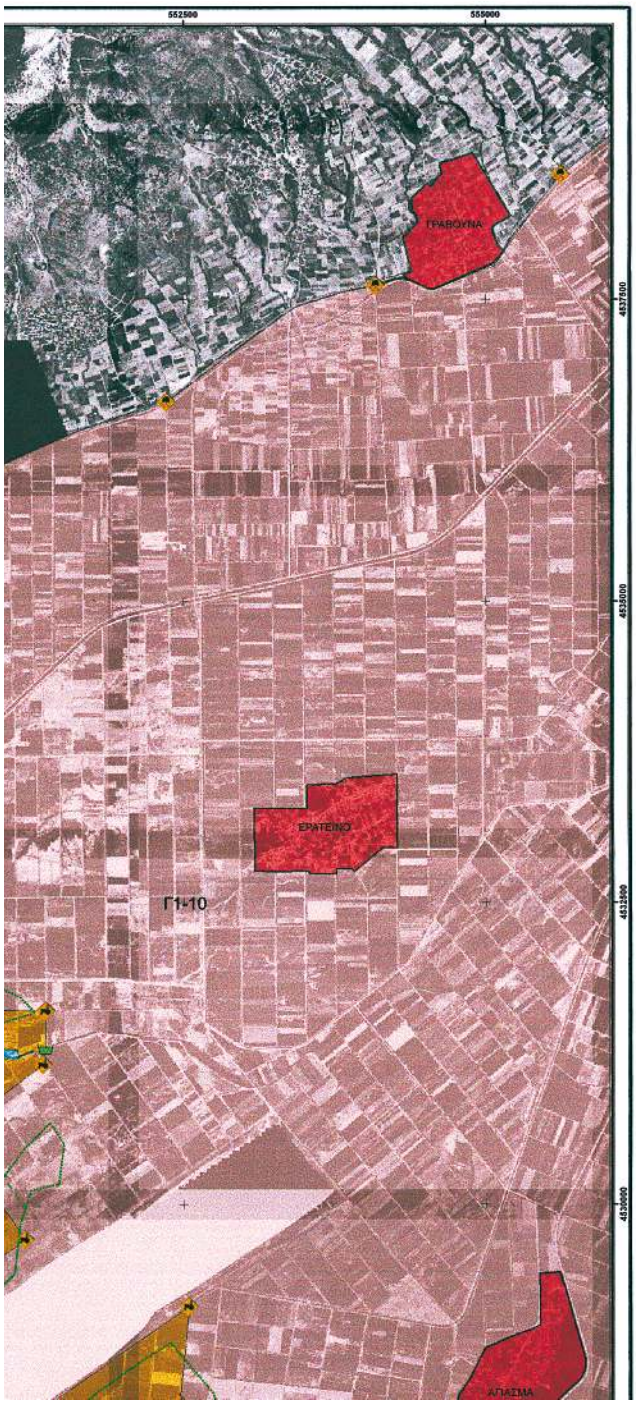

ΕΘΝΙΚΟ ΠΑΡΚΟ ΑΝΑΤΟΛΙΚΗΣ ΜΑΚΕΔΟΝΙΑΣ ΚΑΙ ΘΡΑΚΗΣ

ΥΠΟΥΡΓΕΙΟ ΠΕΡΙΒΑΛΛΟΝΤΟΣ ΧΩΡΟΤΑΞΙΑΣ & ΔΗΜ. ΕΡΓΩΝ

(Υγροβιότοποι Διεθνούς Σύμβασης Ramsar Δέλτα ποταμού Νέστου, Λίμνη Βιστωνίδα, Λίμνη Ισμαρίδα)

ΥΠΟΥΡΓΕΙΟ ΠΕΡΙΒΑΛΛΟΝΤΟΣ ΧΩΡΟΤΑΞΙΑΣ ΚΑΙ ΔΗΜΟΣΙΩΝ ΕΡΓΩΝ

ΓΕΝΙΚΗ ΔΙΕΥΘΥΝΣΗ ΠΕΡΙΒΑΛΛΟΝΤΟΣ

ΔΙΕΥΘΥΝΣΗ ΠΕΡΙΒΑΛΛΟΝΤΙΚΟΥ ΣΧΕΔΙΑΣΜΟΥ

ΤΜΗΜΑ ΔΙΑΧΕΙΡΙΣΗΣ ΦΥΣΙΚΟΥ ΠΕΡΙΒΑΛΛΟΝΤΟΣ

ΤΙΤΛΟΣ ΧΑΡΤΗ

ΟΡΙΟΘΕΤΗΣΗ ΖΩΝΩΝ

ΧΑΡΤΗΣ ΕΥΡΥΤΕΡΗΣ ΠΕΡΙΟΧΗΣ

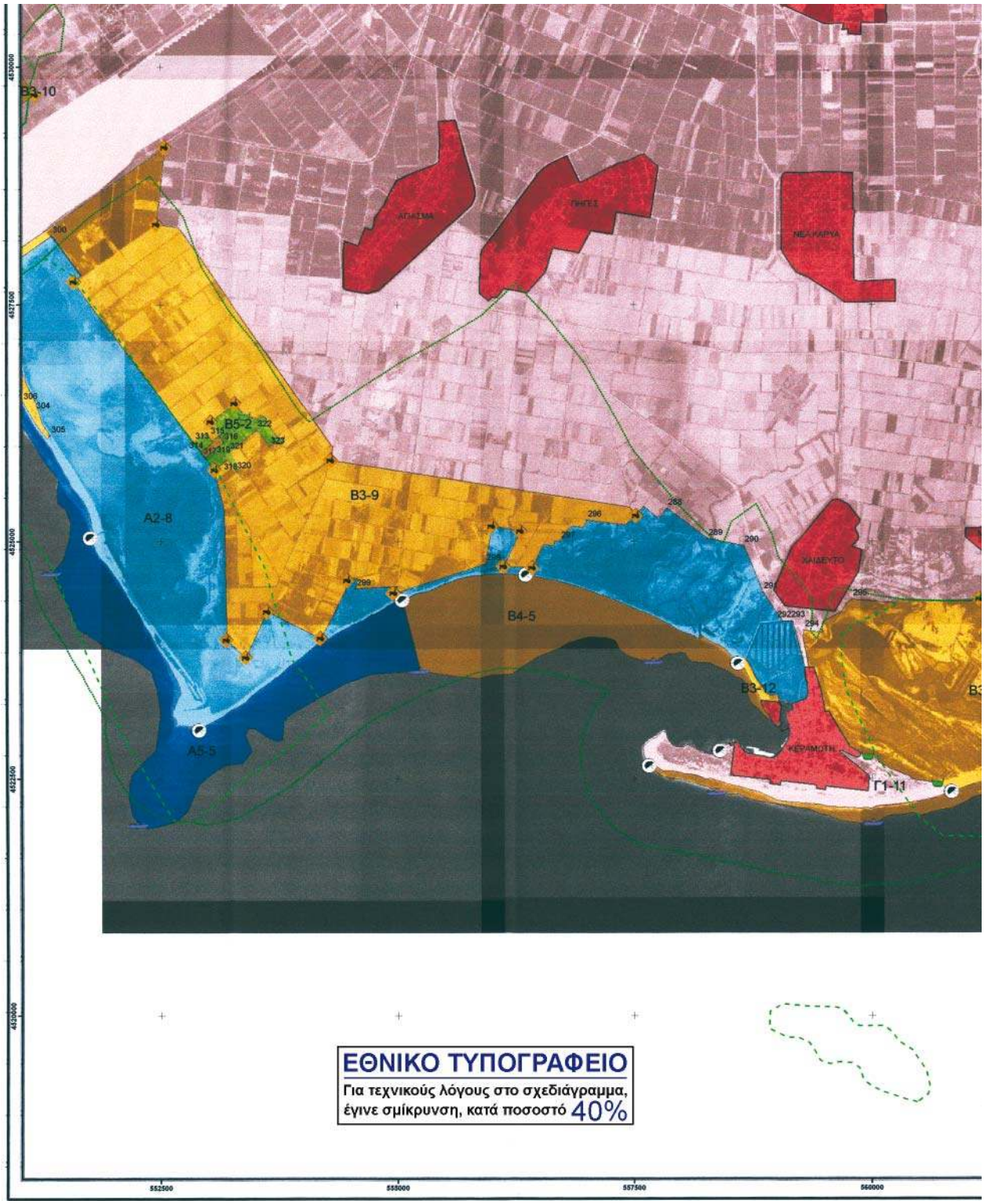
Β3-10
ΑΠΑΣΙΜΑ
ΠΗΓΕΣ
ΝΕΑ ΚΑΡΥΑ
Β5-2
Β3-9
Α2-8
Β4-5
ΧΑΙΔΕΥΤΟ
Β3-12
Α5-5
ΚΕΡΑΜΩΤΗ
Γ1-11
ΕΘΝΙΚΟ ΤΥΠΟΓΡΑΦΕΙΟ
Για τεχνικούς λόγους στο σχεδιάγραμμα,
έγινε σμίκρυνση, κατά ποσοστό 40%

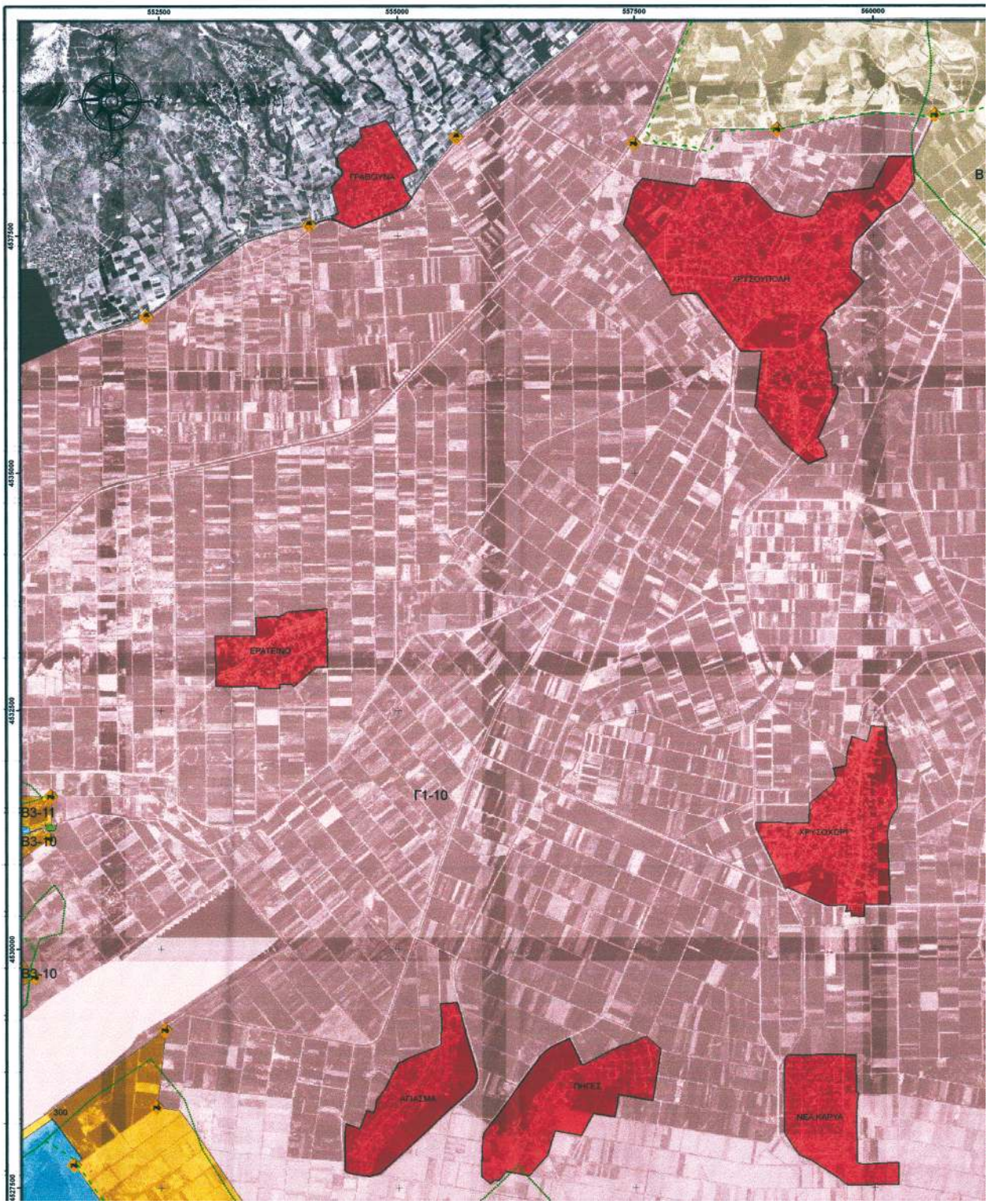
552500
555000
557500
560000
4537500
4535000
4532500
4530000
4527500
ΓΡΑΒΟΥΝΑ
ΧΡΥΣΟΥΠΟΛΗ
ΕΡΑΤΕΙΝΟ
Γ1-10
Β3-11
Β3-10
Β3-10
ΧΡΥΣΟΧΩΡΙ
ΑΠΙΔΙΑΝΑ
ΠΗΧΕΣ
ΝΕΑ ΚΑΡΥΑ
300

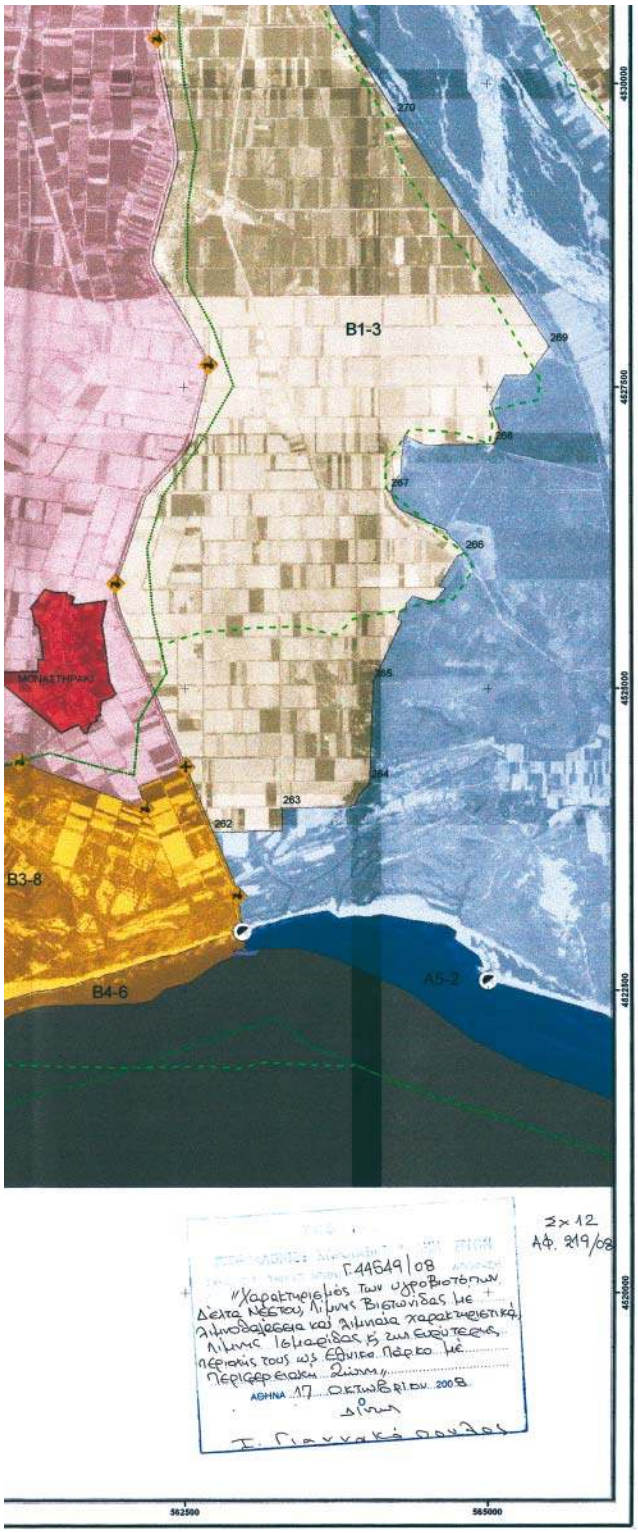

ΔΙΑΝΟΜΗ ΠΙΝΑΚΙΔΩΝ

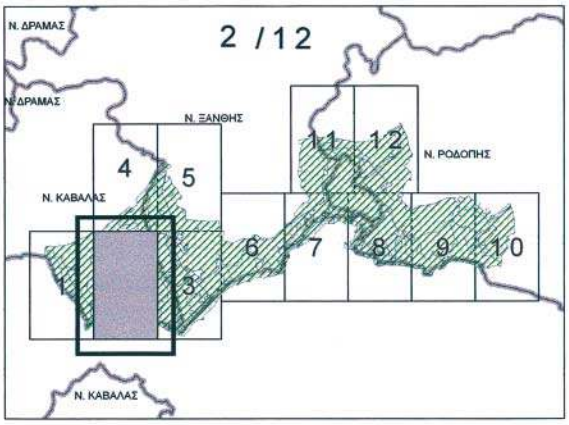

ΚΛΙΜΑΚΑ 1 : 25.000

Meters
1 000 500 0 1 000 2 000 3 000

ΥΠΟΜΝΗΜΑ

ΧΑΡΑΚΤΗΡΙΣΜΟΣ ΣΗΜΕΙΩΝ
- ΑΚΤΟΓΡΑΜΜΗ
- ΔΙΑΣΤΑΥΡΩΣΗ ΔΡΟΜΩΝ
- ΑΣΦΑΛΤΟΣΤΡΩΜΕΝΟΣ ΔΡΟΜΟΣ
- ΑΓΡΟΤΙΚΟΣ ΔΡΟΜΟΣ
- ΡΕΜΑ - ΚΑΝΑΛΙ
- ΣΙΔΗΡΟΔΡΟΜΙΚΗ ΓΡΑΜΜΗ
- ΘΑΛΑΣΣΙΟΣ ΧΩΡΟΣ
- ΧΑΡΑΚΤΗΡΙΣΤΙΚΑ ΣΗΜΕΙΑ

ΖΩΝΕΣ ΠΡΟΣΤΑΣΙΑΣ ΤΗΣ ΦΥΣΗΣ

ΖΩΝΕΣ
- A1
- A2
- A3
- A4
- A5
- B1
- B2
- B3
- B4
- B5
- Γ1
- Γ2
- Γ3
- Δ
- ΟΙΚΙΣΜΟΙ
- ΕΓΝΑΤΙΑ ΟΔΟΣ
- ΖΕΠ-SPA
- ΤΚΕ-SCI

ΕΠΙΜΕΛΕΙΑ ΧΑΡΤΗ:
ΚΑΡΑΣΤΑΥΡΟΥ ΔΗΜΗΤΡΗΣ - ΑΓΡΟΝΟΜΟΣ ΤΟΠΟΓΡΑΦΟΣ ΜΗΧΑΝΙΚΟΣ - ΠΑΠΑΔΗΜΑ 22 ΚΟΜΟΤΗΝΗ - 2531070866

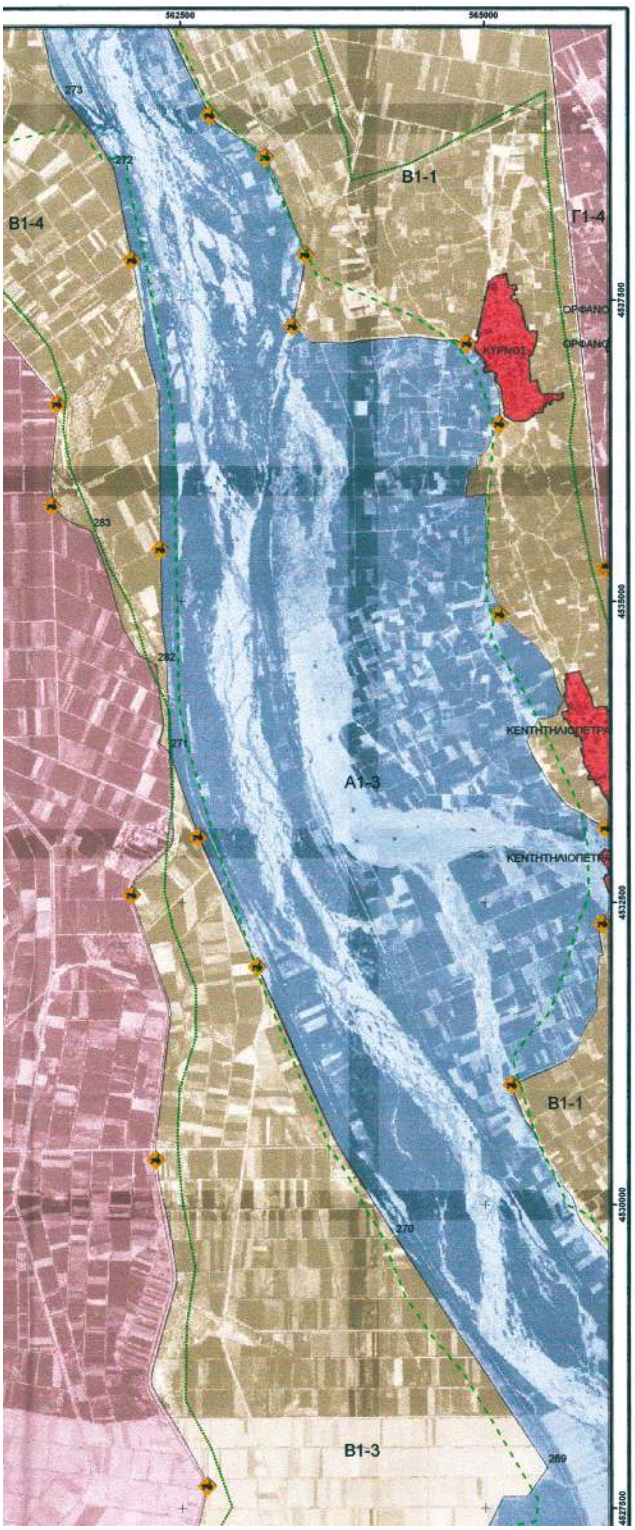

ΕΘΝΙΚΟ ΠΑΡΚΟ
ΑΝΑΤΟΛΙΚΗΣ ΜΑΚΕΔΟΝΙΑΣ
ΚΑΙ ΘΡΑΚΗΣ

ΥΠΟΥΡΓΕΙΟ
ΠΕΡΙΒΑΛΛΟΝΤΟΣ ΧΩΡΟΤΑΞΙΑΣ & ΔΗΜ. ΕΡΓΩΝ

(Υγροβιότοποι Διεθνούς Σύμβασης Ramsar Δέλτα ποταμού Νέστου, Λίμνη Βιστωνίδα, Λίμνη Ισμαρίδα)

ΥΠΟΥΡΓΕΙΟ ΠΕΡΙΒΑΛΛΟΝΤΟΣ ΧΩΡΟΤΑΞΙΑΣ ΚΑΙ ΔΗΜΟΣΙΩΝ ΕΡΓΩΝ

ΓΕΝΙΚΗ ΔΙΕΥΘΥΝΣΗ ΠΕΡΙΒΑΛΛΟΝΤΟΣ

ΔΙΕΥΘΥΝΣΗ ΠΕΡΙΒΑΛΛΟΝΤΙΚΟΥ ΣΧΕΔΙΑΣΜΟΥ

ΤΜΗΜΑ ΔΙΑΧΕΙΡΙΣΗΣ ΦΥΣΙΚΟΥ ΠΕΡΙΒΑΛΛΟΝΤΟΣ

ΤΙΤΛΟΣ ΧΑΡΤΗ

ΟΡΙΟΘΕΤΗΣΗ ΖΩΝΩΝ

ΧΑΡΤΗΣ ΕΥΡΥΤΕΡΗΣ ΠΕΡΙΟΧΗΣ


Γ1-10
Β1-3
Α1-3
Β5-1
Α5-2
Β3-8
Β4-6
ΔΑΣΟΧΩΡΙ
ΕΘΝΙΚΟ ΤΥΠΟΓΡΑΦΕΙΟ
Για τεχνικούς λόγους στο σχεδιάγραμμα,
έγινε σμίκρυνση, κατά ποσοστό 40%

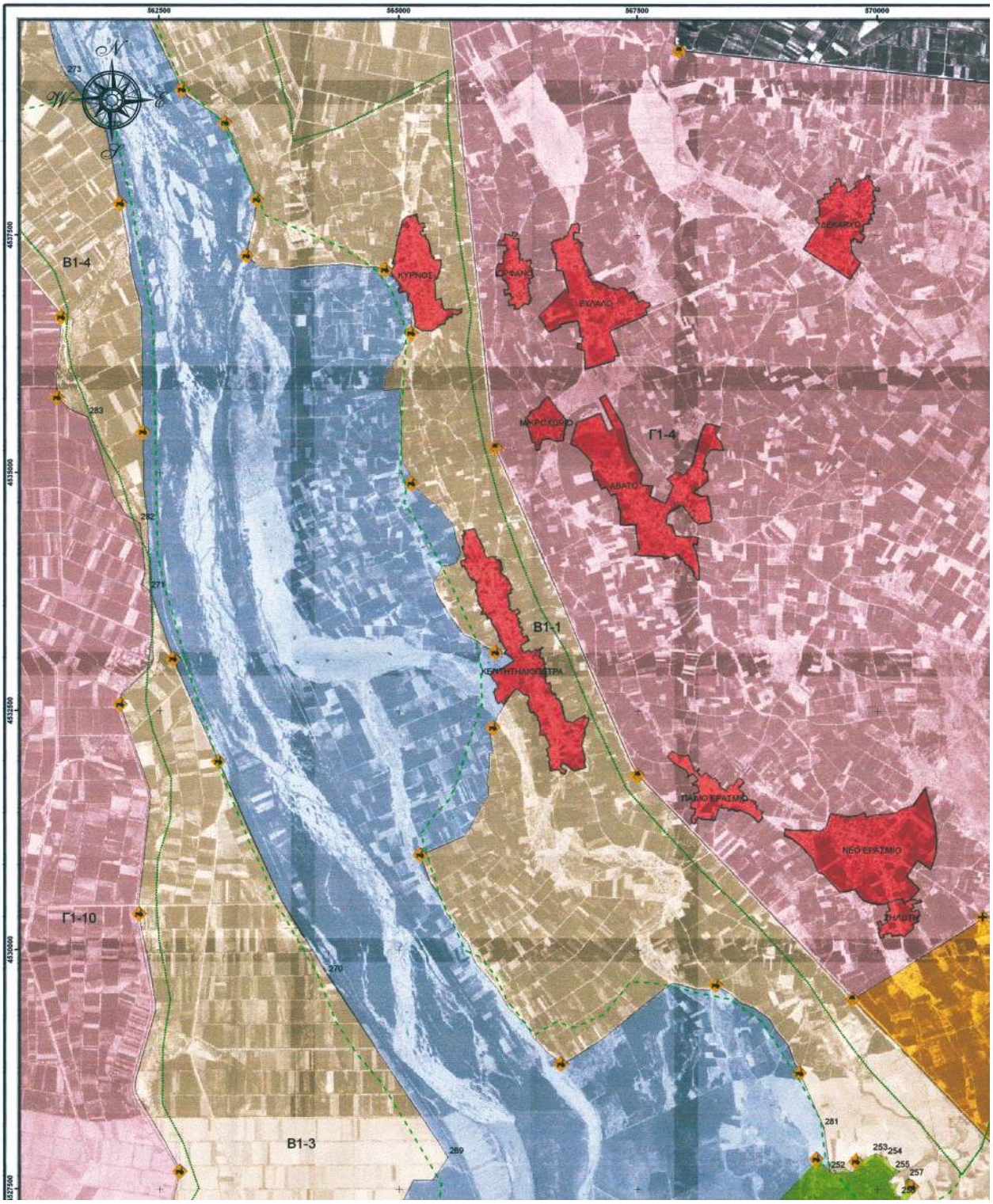
562500
565000
567500
570000
4537500
4535000
4532500
4530000
4527500
N
W
E
S
273
283
282
271
270
269
281
252
253
254
255
257
258
Β1-4
Γ1-4
Β1-1
Γ1-10
Β1-3
ΚΥΡΝΟΣ
ΕΥΛΑΜΟ
ΜΙΚΡΟΧΩΡΙΟ
ΛΒΑΤΟ
ΠΑΛΙΟΕΡΑΣΙΜΟ
ΝΕΟΕΡΑΣΙΜΟ

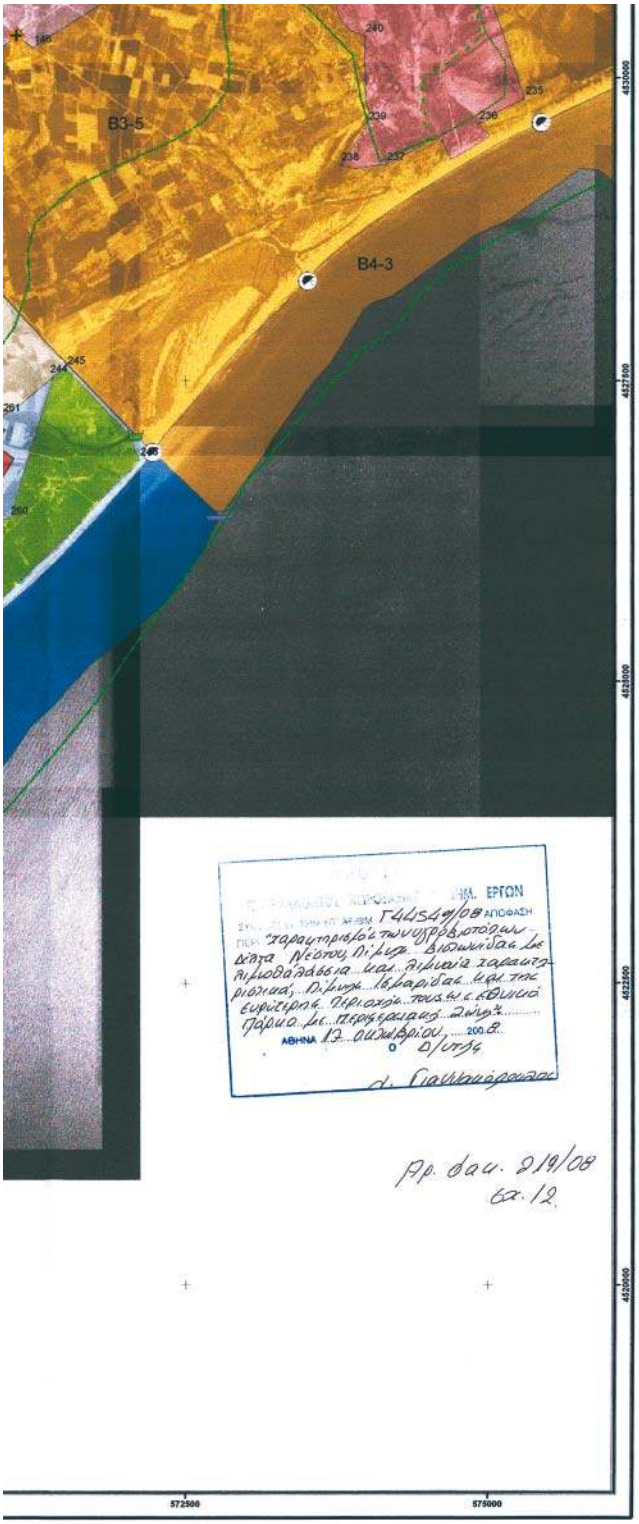

ΔΙΑΝΟΜΗ ΠΙΝΑΚΙΔΩΝ

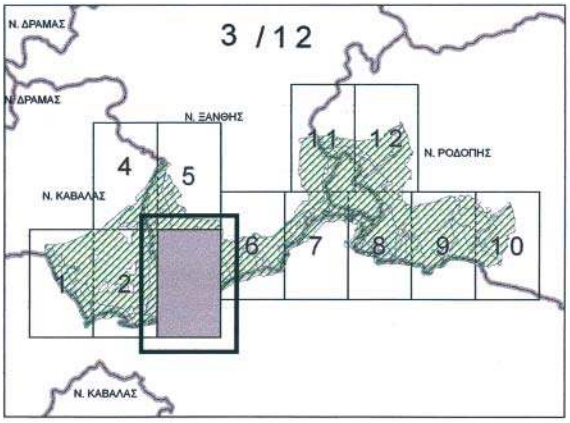

ΚΛΙΜΑΚΑ 1 : 25.000

1 000 500 0 1 000 2 000 3 000
Meters

ΥΠΟΜΝΗΜΑ

ΧΑΡΑΚΤΗΡΙΣΜΟΣ ΣΗΜΕΙΩΝ
- ΑΚΤΟΓΡΑΜΜΗ
- ΔΙΑΣΤΑΥΡΩΣΗ ΔΡΟΜΩΝ
- ΑΣΦΑΛΤΟΣΤΡΩΜΕΝΟΣ ΔΡΟΜΟΣ
- ΑΓΡΟΤΙΚΟΣ ΔΡΟΜΟΣ
- ΡΕΜΑ - ΚΑΝΑΛΙ
- ΣΙΔΗΡΟΔΡΟΜΙΚΗ ΓΡΑΜΜΗ
- ΘΑΛΑΣΣΙΟΣ ΧΩΡΟΣ
- ΧΑΡΑΚΤΗΡΙΣΤΙΚΑ ΣΗΜΕΙΑ

ΖΩΝΕΣ ΠΡΟΣΤΑΣΙΑΣ ΤΗΣ ΦΥΣΗΣ

ΖΩΝΕΣ
- Α1
- Α2
- Α3
- Α4
- Α5
- Β1
- Β2
- Β3
- Β4
- Β5
- Γ1
- Γ2
- Γ3
- Δ
- ΟΙΚΙΣΜΟΙ
- ΕΓΝΑΤΙΑ ΟΔΟΣ
- ΖΕΠ-SPA
- ΤΚΕ-SCI

ΕΠΙΜΕΛΕΙΑ ΧΑΡΤΗ:
ΚΑΡΑΣΤΑΥΡΟΥ ΔΗΜΗΤΡΗΣ - ΑΓΡΟΝΟΜΟΣ ΤΟΠΟΓΡΑΦΟΣ ΜΗΧΑΝΙΚΟΣ - ΠΑΠΑΔΗΜΑ 22 ΚΟΜΟΤΗΝΗ - 2531070666

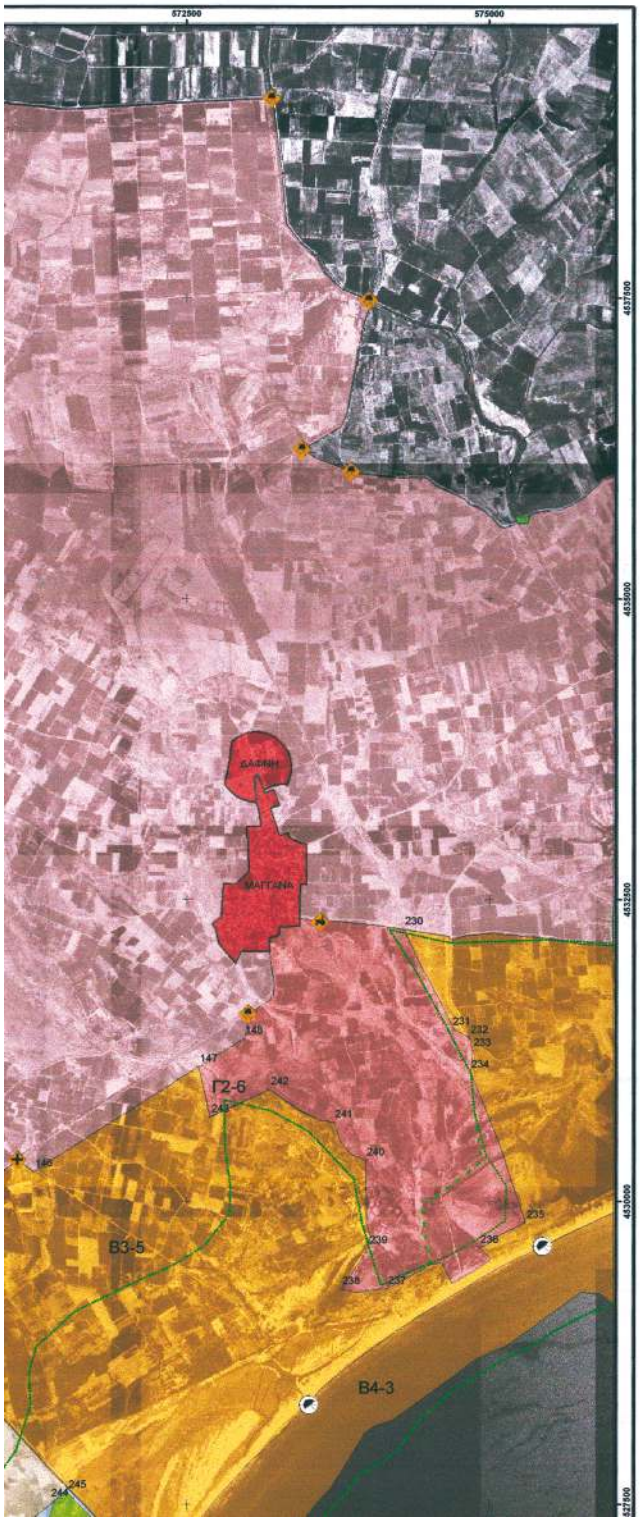

ΕΘΝΙΚΟ ΠΑΡΚΟ ΑΝΑΤΟΛΙΚΗΣ ΜΑΚΕΔΟΝΙΑΣ ΚΑΙ ΘΡΑΚΗΣ

ΥΠΟΥΡΓΕΙΟ ΠΕΡΙΒΑΛΛΟΝΤΟΣ ΧΩΡΟΤΑΞΙΑΣ & ΔΗΜ. ΕΡΓΩΝ

(Υγροβιότοποι Διεθνούς Σύμβασης Ramsar Δέλτα ποταμού Νέστου, Λίμνη Βιστωνίδα, Λίμνη Ισμαρίδα)

ΥΠΟΥΡΓΕΙΟ ΠΕΡΙΒΑΛΛΟΝΤΟΣ ΧΩΡΟΤΑΞΙΑΣ ΚΑΙ ΔΗΜΟΣΙΩΝ ΕΡΓΩΝ

ΓΕΝΙΚΗ ΔΙΕΥΘΥΝΣΗ ΠΕΡΙΒΑΛΛΟΝΤΟΣ

ΔΙΕΥΘΥΝΣΗ ΠΕΡΙΒΑΛΛΟΝΤΙΚΟΥ ΣΧΕΔΙΑΣΜΟΥ

ΤΜΗΜΑ ΔΙΑΧΕΙΡΙΣΗΣ ΦΥΣΙΚΟΥ ΠΕΡΙΒΑΛΛΟΝΤΟΣ

ΤΙΤΛΟΣ ΧΑΡΤΗ

ΟΡΙΟΘΕΤΗΣΗ ΖΩΝΩΝ

ΧΑΡΤΗΣ ΕΥΡΥΤΕΡΗΣ ΠΕΡΙΟΧΗΣ

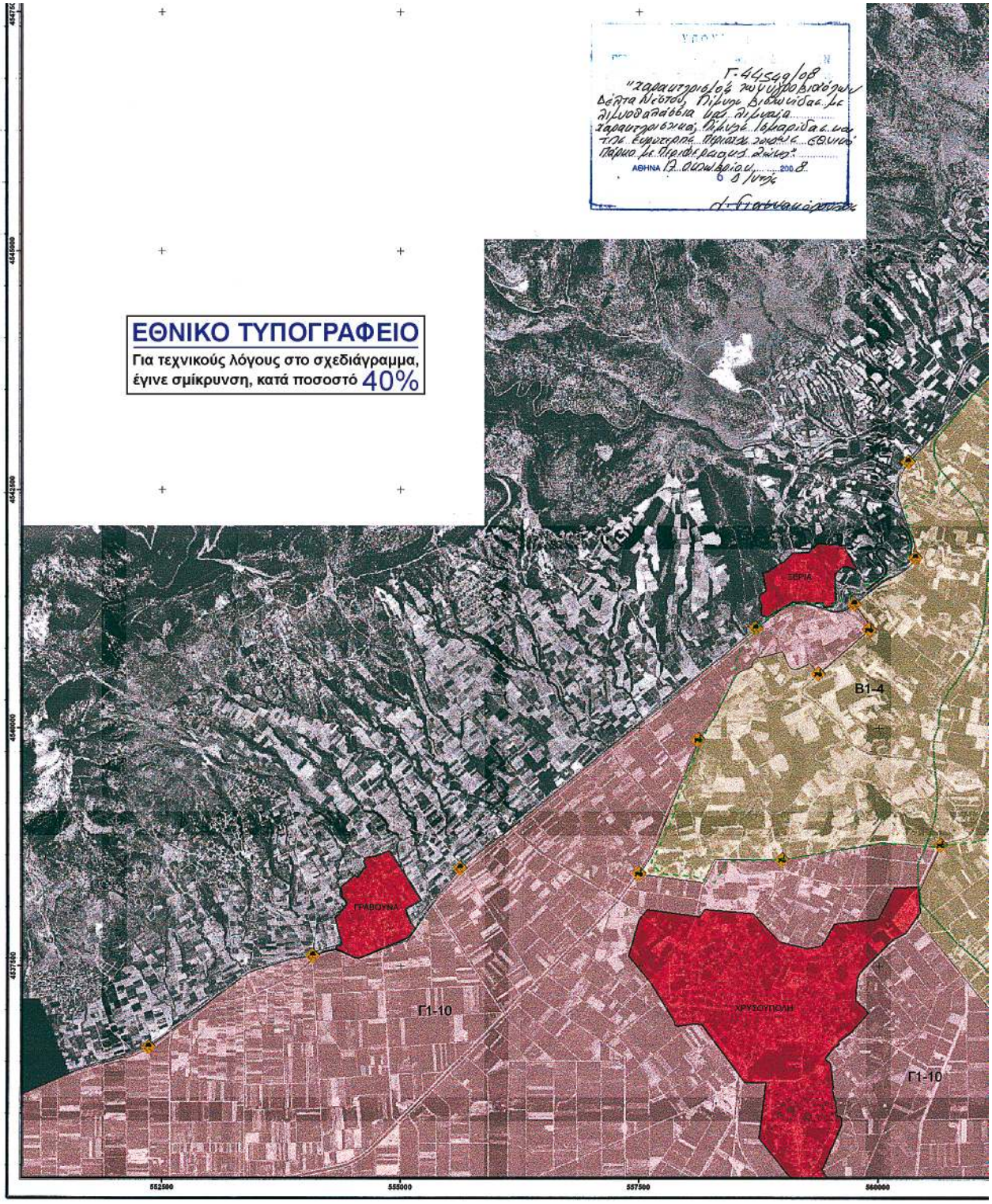
ΕΘΝΙΚΟ ΤΥΠΟΓΡΑΦΕΙΟ
Για τεχνικούς λόγους στο σχεδιάγραμμα, έγινε σμίκρυνση, κατά ποσοστό 40%
Γ. 44549/08
ΑΘΗΝΑ 12 Ιουλίου 2008
ΣΕΡΙΑ
Β1-4
ΓΡΑΒΟΥΝΑ
Γ1-10
ΧΡΥΣΟΥΠΟΛΗ
Γ1-10
552500
555000
557500
560000

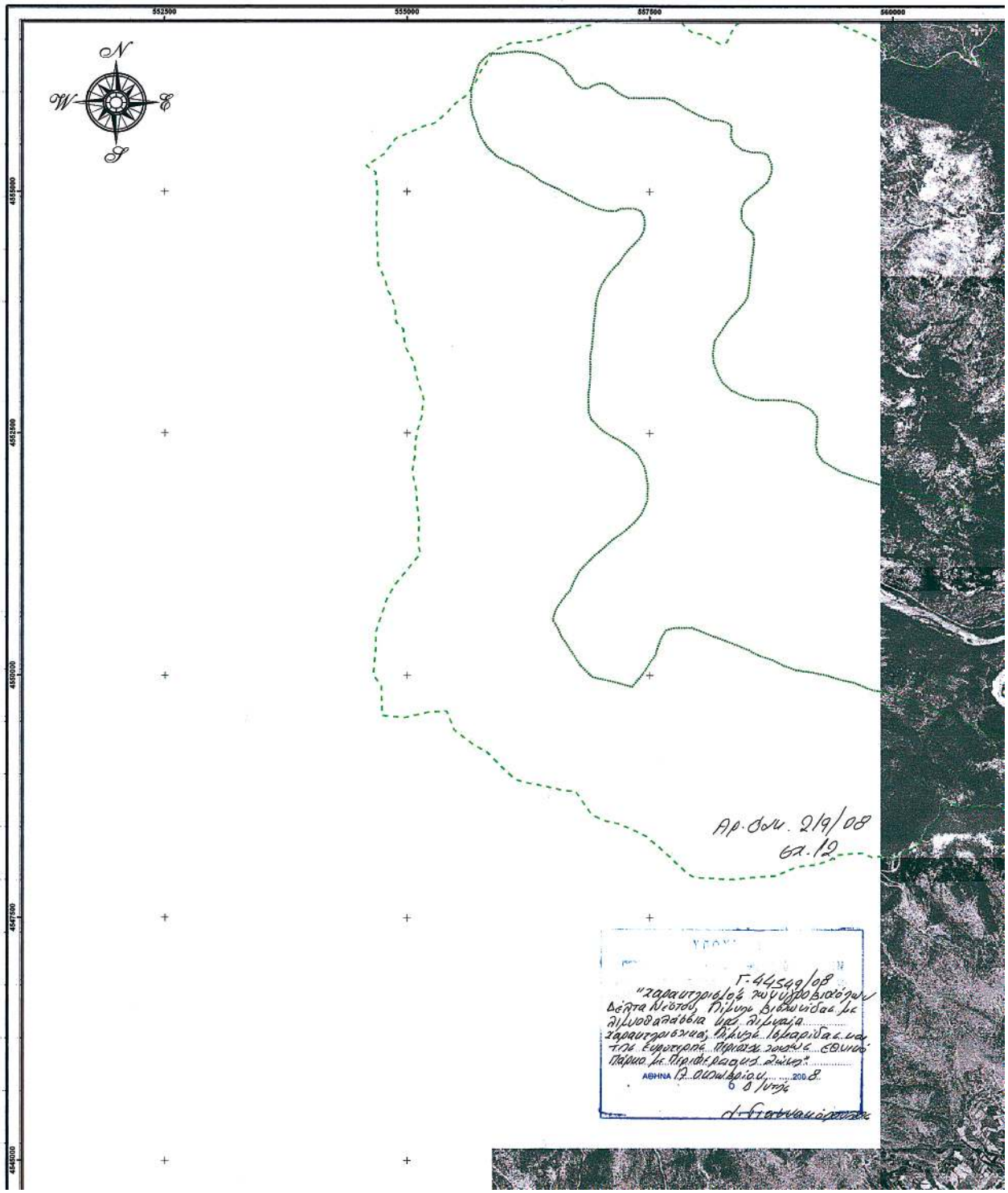
552500
555000
557500
560000
4555000
4552500
4550000
4547500
4545000
N
W
E
S
Αρ. Φ.Ν. 219/08
Φ.Ε. 12
Γ-44549/08
"Χαρακτηρισμός ως υπόβιοτόπων Δέλτα Νέστου, Πίλινος Βιβωνίδας με πληθυσμιακή υπερ. πληθυσμός.....
Χαρακτηρισμός πλήθους Ιαβαρίδας κ.α. της Ευρώπης. Πράξεις ποιότ. εθνικό πάρκο με περιθώριας. πλήθος"
ΑΘΗΝΑ 12 Αυγούστου 2008
Η Γενικά Διευθύντρια

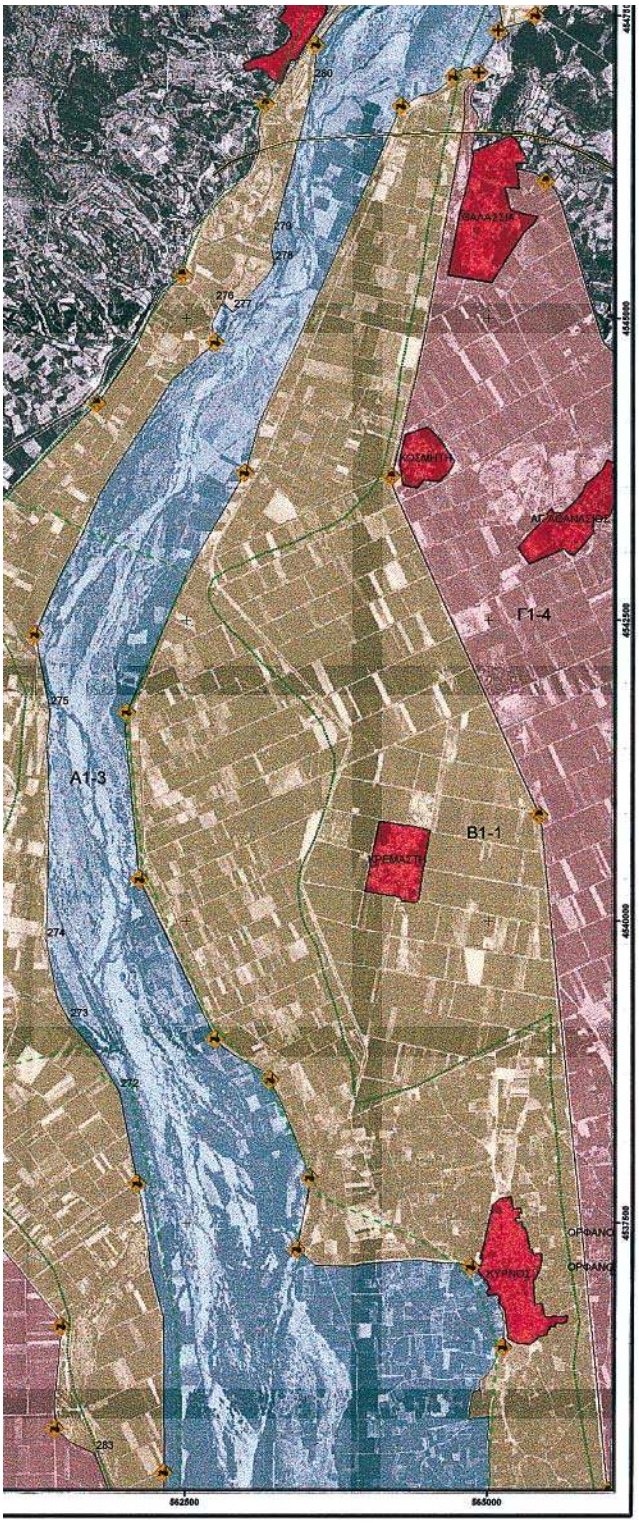

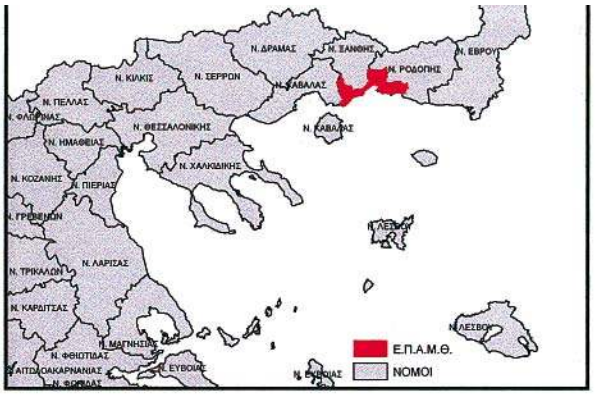

ΔΙΑΝΟΜΗ ΠΙΝΑΚΙΔΩΝ

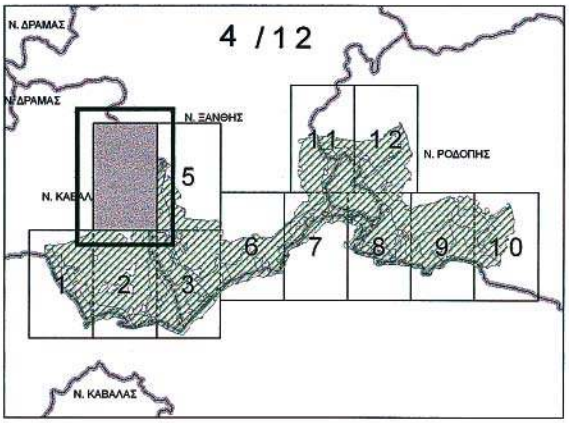

ΚΛΙΜΑΚΑ 1 : 25.000

Meters

1 000 500 0 1 000 2 000 3 000

ΥΠΟΜΝΗΜΑ

ΧΑΡΑΚΤΗΡΙΣΜΟΣ ΣΗΜΕΙΩΝ

- ΑΚΤΟΓΡΑΜΜΗ
- ΔΙΑΣΤΑΥΡΩΣΗ ΔΡΟΜΩΝ
- ΑΣΦΑΛΤΟΣΤΡΩΜΕΝΟΣ ΔΡΟΜΟΣ
- ΑΓΡΟΤΙΚΟΣ ΔΡΟΜΟΣ
- ΡΕΜΑ - ΚΑΝΑΛΙ
- ΣΙΔΗΡΟΔΡΟΜΙΚΗ ΓΡΑΜΜΗ
- ΘΑΛΑΣΣΙΟΣ ΧΩΡΟΣ
- ΧΑΡΑΚΤΗΡΙΣΤΙΚΑ ΣΗΜΕΙΑ

ΖΩΝΕΣ ΠΡΟΣΤΑΣΙΑΣ ΤΗΣ ΦΥΣΗΣ

ΖΩΝΕΣ

- Α1
- Α2
- Α3
- Α4
- Α5
- Β1
- Β2
- Β3
- Β4
- Β5
- Γ1
- Γ2
- Γ3
- Δ
- ΟΙΚΙΣΜΟΙ
- ΕΓΝΑΤΙΑ ΟΔΟΣ
- ΖΕΠ-SPA
- ΤΚΕ-SCI

ΕΠΙΜΕΛΕΙΑ ΧΑΡΤΗ:
ΚΑΡΑΣΤΑΥΡΟΥ ΔΗΜΗΤΡΗΣ - ΑΓΡΟΝΟΜΟΣ ΤΟΠΟΓΡΑΦΟΣ ΜΗΧΑΝΙΚΟΣ - ΠΑΠΑΔΗΜΑ 22 ΚΟΜΟΤΗΝΗ - 2531070666



ΕΘΝΙΚΟ ΠΑΡΚΟ ΑΝΑΤΟΛΙΚΗΣ ΜΑΚΕΔΟΝΙΑΣ ΚΑΙ ΘΡΑΚΗΣ

ΥΠΟΥΡΓΕΙΟ ΠΕΡΙΒΑΛΛΟΝΤΟΣ ΧΩΡΟΤΑΞΙΑΣ & ΔΗΜ. ΕΡΓΩΝ

(Υγροβιότοποι Διεθνούς Σύμβασης Ramsar Δέλτα ποταμού Νέστου, Λίμνη Βιστωνίδα, Λίμνη Ισμαρίδα)

ΥΠΟΥΡΓΕΙΟ ΠΕΡΙΒΑΛΛΟΝΤΟΣ ΧΩΡΟΤΑΞΙΑΣ ΚΑΙ ΔΗΜΟΣΙΩΝ ΕΡΓΩΝ

ΓΕΝΙΚΗ ΔΙΕΥΘΥΝΣΗ ΠΕΡΙΒΑΛΛΟΝΤΟΣ

ΔΙΕΥΘΥΝΣΗ ΠΕΡΙΒΑΛΛΟΝΤΙΚΟΥ ΣΧΕΔΙΑΣΜΟΥ

ΤΜΗΜΑ ΔΙΑΧΕΙΡΙΣΗΣ ΦΥΣΙΚΟΥ ΠΕΡΙΒΑΛΛΟΝΤΟΣ

ΤΙΤΛΟΣ ΧΑΡΤΗ

ΟΡΙΟΘΕΤΗΣΗ ΖΩΝΩΝ

ΧΑΡΤΗΣ ΕΥΡΥΤΕΡΗΣ ΠΕΡΙΟΧΗΣ

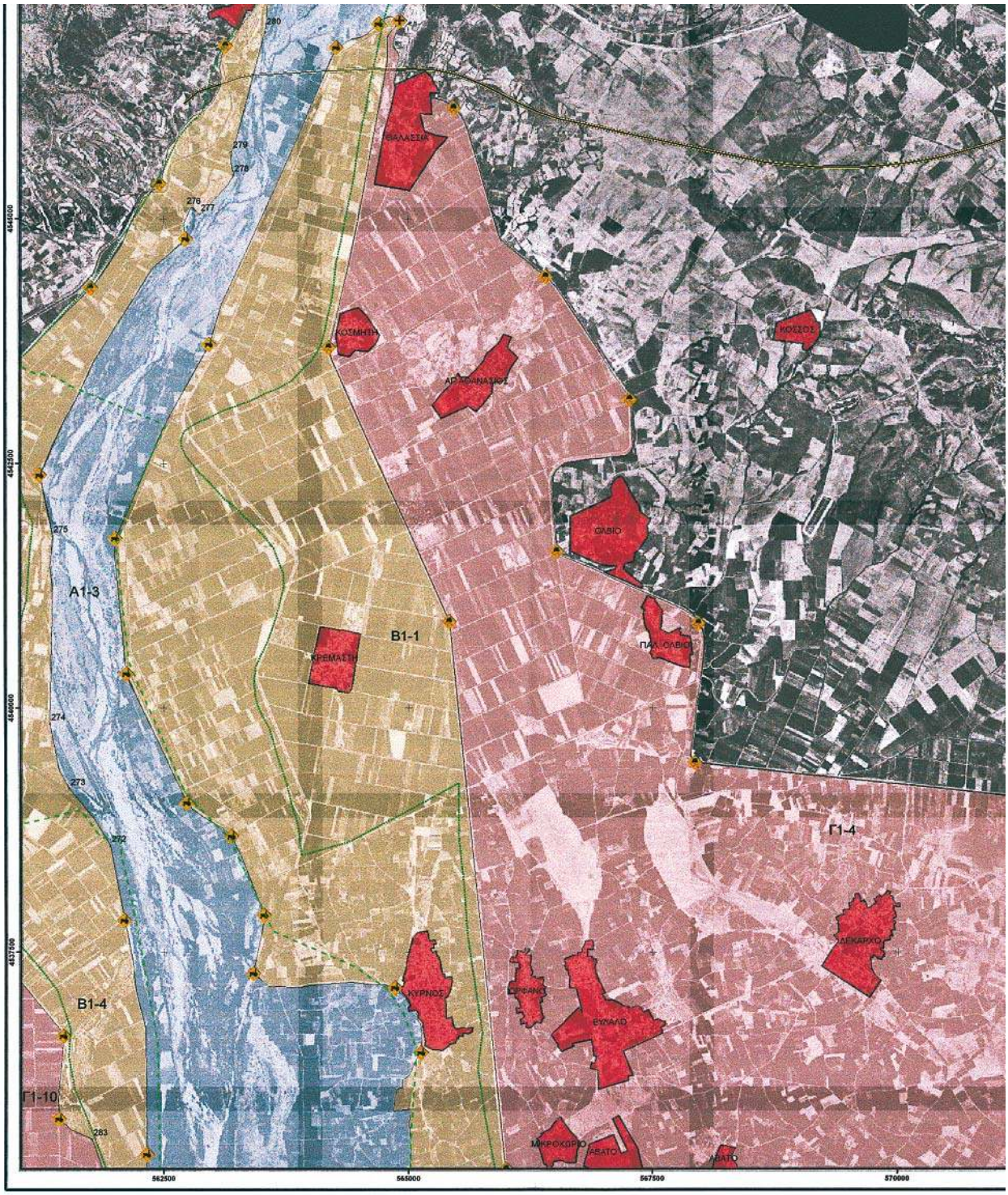

ΕΘΝΙΚΟ ΤΥΠΟΓΡΑΦΕΙΟ

Για τεχνικούς λόγους στο σχεδιάγραμμα, έγινε σμίκρυνση, κατά ποσοστό 40%


562500
565000
567500
570000
4455000
4452500
4450000
4447500
4445000
N
W
E
S
B1-2
280
279
278
276
277



ΔΙΑΝΟΜΗ ΠΙΝΑΚΙΔΩΝ

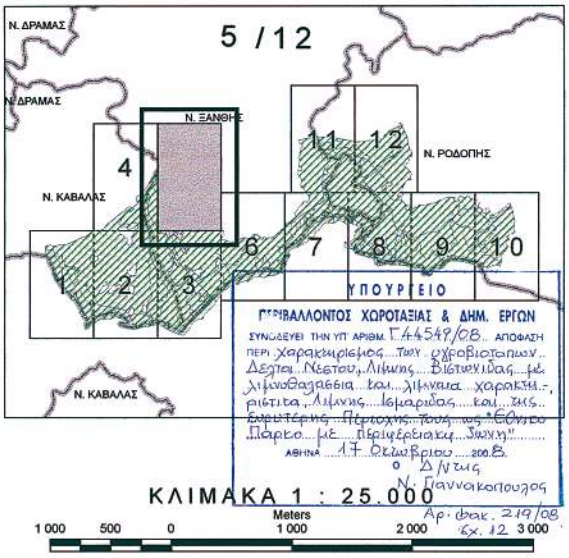

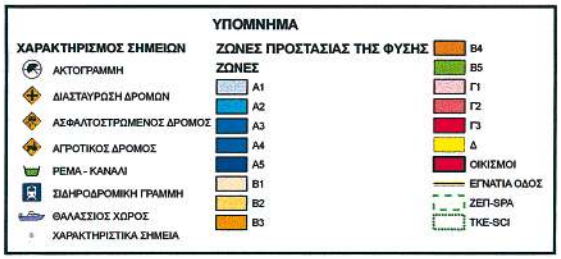

ΕΠΙΜΕΛΕΙΑ ΧΑΡΤΗ:
ΚΑΡΑΣΤΑΥΡΟΥ ΔΗΜΗΤΡΗΣ - ΑΓΡΟΝΟΜΟΣ ΤΟΠΟΓΡΑΦΟΣ ΜΗΧΑΝΙΚΟΣ - ΠΑΠΑΔΗΜΑ 22 ΚΟΜΟΤΗΝΗ - 2531070666

ΕΘΝΙΚΟ ΠΑΡΚΟ ΑΝΑΤΟΛΙΚΗΣ ΜΑΚΕΔΟΝΙΑΣ ΚΑΙ ΘΡΑΚΗΣ

ΥΠΟΥΡΓΕΙΟ ΠΕΡΙΒΑΛΛΟΝΤΟΣ ΧΩΡΟΤΑΞΙΑΣ & ΔΗΜ. ΕΡΓΩΝ

(Υγροβιότοποι Διεθνούς Σύμβασης Ramsar Δέλτα ποταμού Νέστου, Λίμνη Βιστωνίδα, Λίμνη Ισμαρίδα)

ΥΠΟΥΡΓΕΙΟ ΠΕΡΙΒΑΛΛΟΝΤΟΣ ΧΩΡΟΤΑΞΙΑΣ ΚΑΙ ΔΗΜΟΣΙΩΝ ΕΡΓΩΝ

ΓΕΝΙΚΗ ΔΙΕΥΘΥΝΣΗ ΠΕΡΙΒΑΛΛΟΝΤΟΣ

ΔΙΕΥΘΥΝΣΗ ΠΕΡΙΒΑΛΛΟΝΤΙΚΟΥ ΣΧΕΔΙΑΣΜΟΥ

ΤΜΗΜΑ ΔΙΑΧΕΙΡΙΣΗΣ ΦΥΣΙΚΟΥ ΠΕΡΙΒΑΛΛΟΝΤΟΣ

ΤΙΤΛΟΣ ΧΑΡΤΗ

ΟΡΙΟΘΕΤΗΣΗ ΖΩΝΩΝ

ΧΑΡΤΗΣ ΕΥΡΥΤΕΡΗΣ ΠΕΡΙΟΧΗΣ

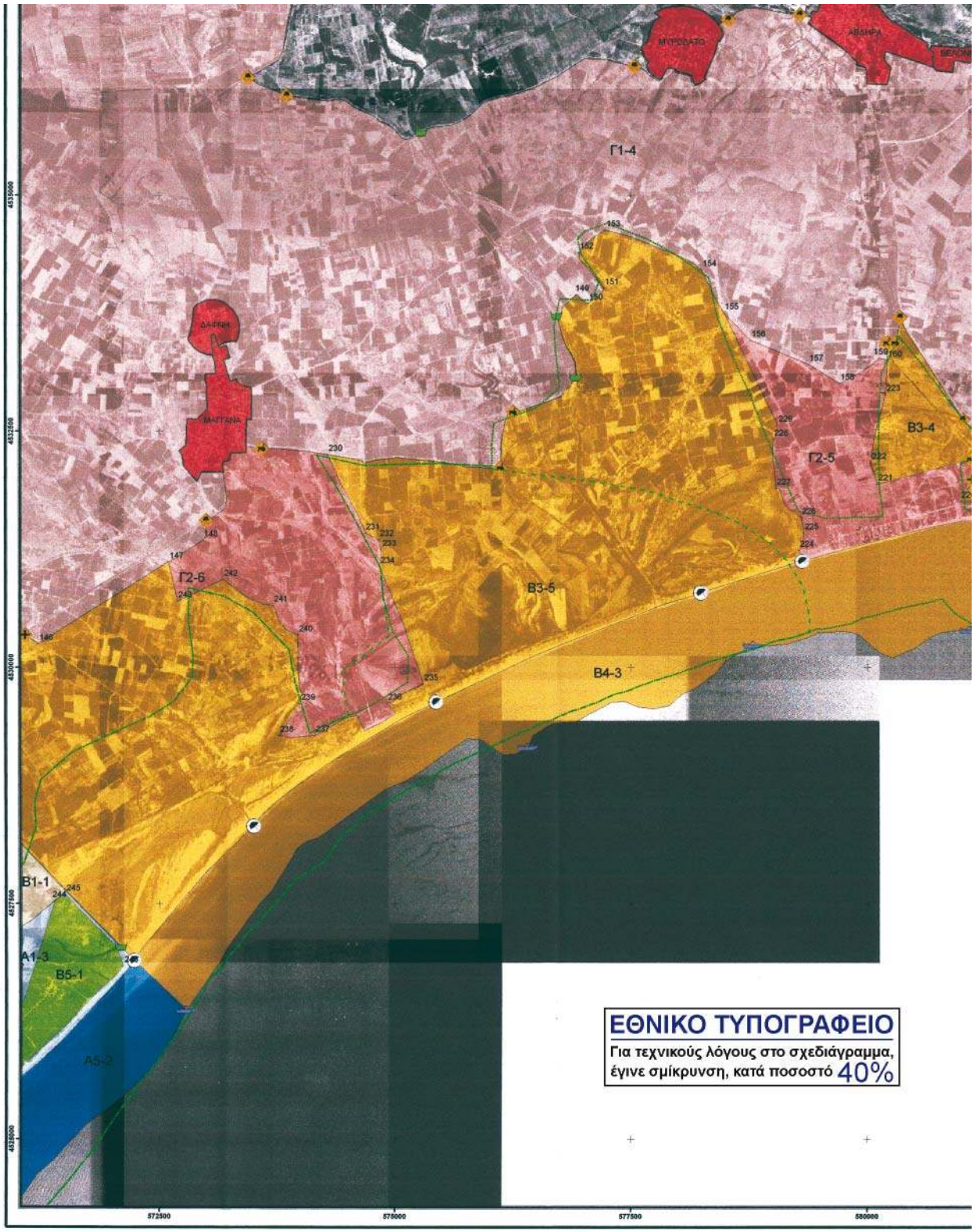
Γ1-4
Γ2-5
Γ2-6
Β3-4
Β3-5
Β4-3
Β1-1
Α1-3
Β5-1
Α5-2
ΔΑΦΝΗ
ΜΑΡΓΙΑΝΑ
ΕΘΝΙΚΟ ΤΥΠΟΓΡΑΦΕΙΟ
Για τεχνικούς λόγους στο σχεδιάγραμμα,
έγινε σμίκρυνση, κατά ποσοστό 40%
572500
575000
577500
580000

572500
575000
577500
580000
4548000
4545500
4543000
4537500
4535000
ΚΥΨΕΛΗ
ΜΥΡΟΔΑΤΟ
ΑΒΔΗΡΑ
Γ1-4
ΔΑΦΝΗ
153
152
154
151
148
150
155
156
157
159
160

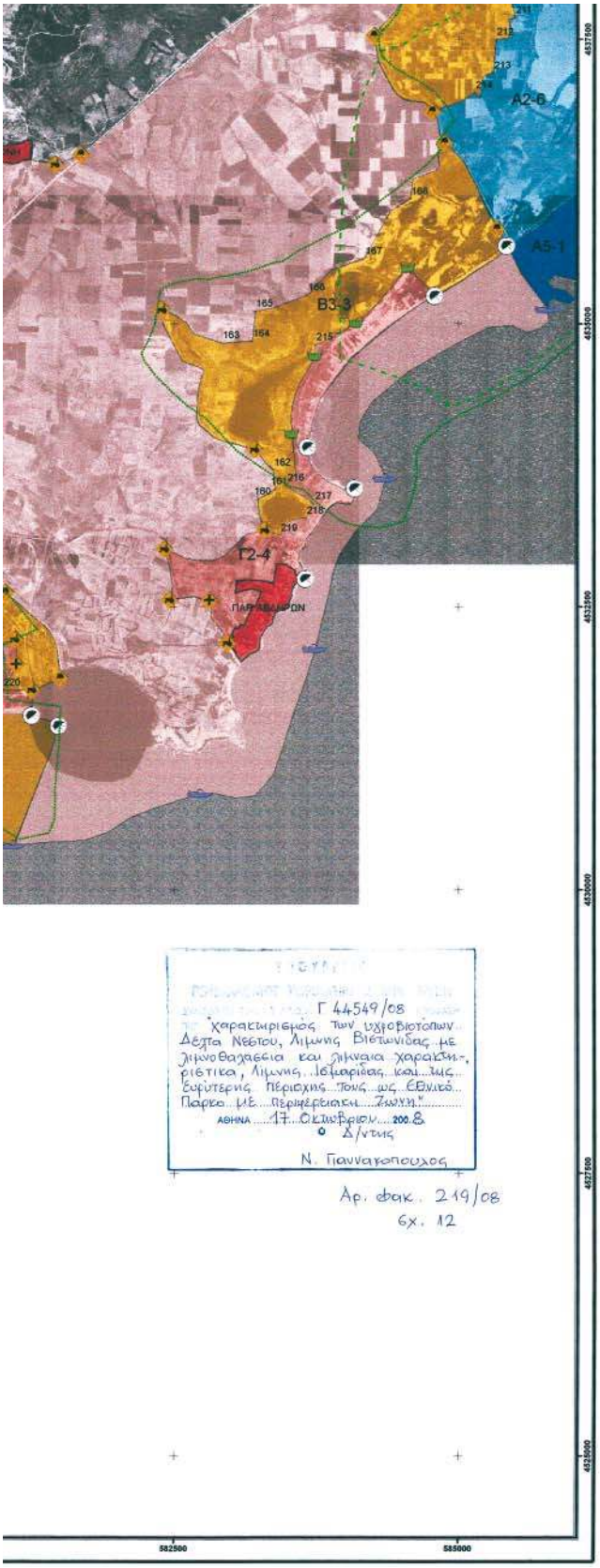

Γ 44549/08
Χαρακτηρισμός των υγροβιοτόπων Δέλτα Νέστου, Λιμνης Βιστωνίδας με λιμνοθαλασσια και λιμναια χαρακτηριστικα, Λιμνης Ισμαρίδας και της ευρύτερης περιοχης τους ως Εθνικό Παρκο με περιφερειακη ζωνη.
ΑΘΗΝΑ 17 Οκτωβριου 2008
Ο Δ/ντης
Ν. Παναγοπουλος

Αρ. φακ. 219/08
εχ. 12

ΧΑΡΤΗΣ ΕΥΡΥΤΕΡΗΣ ΠΕΡΙΟΧΗΣ

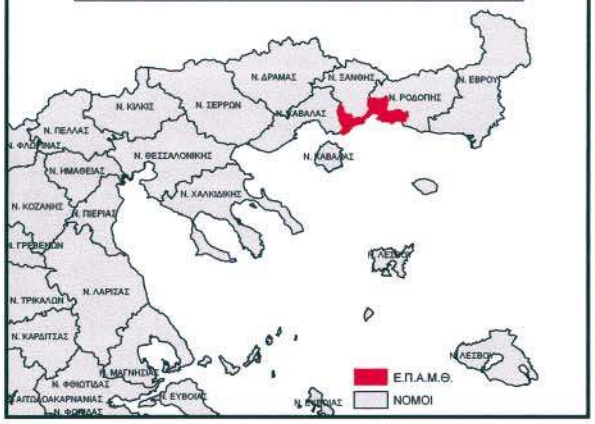

ΔΙΑΝΟΜΗ ΠΙΝΑΚΙΔΩΝ

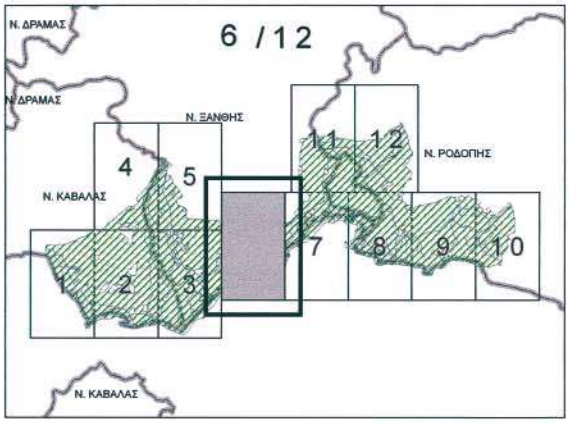

ΚΛΙΜΑΚΑ 1 : 25.000

1 000 500 0 1 000 2 000 3 000 Meters

ΥΠΟΜΝΗΜΑ

ΧΑΡΑΚΤΗΡΙΣΜΟΣ ΣΗΜΕΙΩΝ
- ΑΚΤΟΓΡΑΜΜΗ
- ΔΙΑΣΤΑΥΡΩΣΗ ΔΡΟΜΩΝ
- ΑΣΦΑΛΤΟΣΤΡΩΜΕΝΟΣ ΔΡΟΜΟΣ
- ΑΓΡΟΤΙΚΟΣ ΔΡΟΜΟΣ
- ΡΕΜΑ - ΚΑΝΑΛΙ
- ΣΙΔΗΡΟΔΡΟΜΙΚΗ ΓΡΑΜΜΗ
- ΘΑΛΑΣΣΙΟΣ ΧΩΡΟΣ
- ΧΑΡΑΚΤΗΡΙΣΤΙΚΑ ΣΗΜΕΙΑ

ΖΩΝΕΣ ΠΡΟΣΤΑΣΙΑΣ ΤΗΣ ΦΥΣΗΣ

ΖΩΝΕΣ
- A1
- A2
- A3
- A4
- A5
- B1
- B2
- B3
- B4
- B5
- Γ1
- Γ2
- Γ3
- Δ
- ΟΙΚΙΣΜΟΙ
- ΕΓΝΑΤΙΑ ΟΔΟΣ
- ΖΕΠ-SPA
- ΤΚΕ-SCI

ΕΠΙΜΕΛΕΙΑ ΧΑΡΤΗ:
ΚΑΡΑΣΤΑΥΡΟΥ ΔΗΜΗΤΡΗΣ - ΑΓΡΟΝΟΜΟΣ ΤΟΠΟΓΡΑΦΟΣ ΜΗΧΑΝΙΚΟΣ - ΠΑΠΑΔΗΜΑ 22 ΚΟΜΟΤΗΝΗ - 2531070666

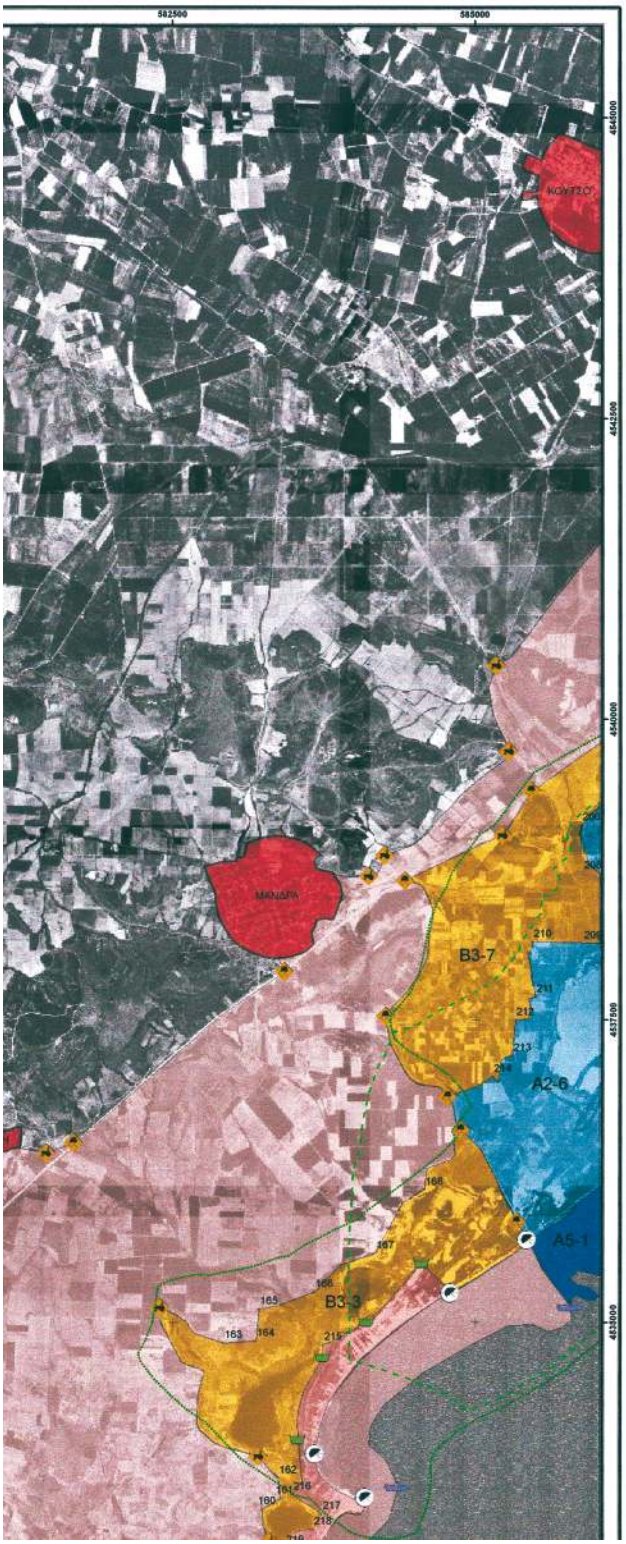

ΕΘΝΙΚΟ ΠΑΡΚΟ ΑΝΑΤΟΛΙΚΗΣ ΜΑΚΕΔΟΝΙΑΣ ΚΑΙ ΘΡΑΚΗΣ

ΥΠΟΥΡΓΕΙΟ ΠΕΡΙΒΑΛΛΟΝΤΟΣ ΧΩΡΟΤΑΞΙΑΣ & ΔΗΜ. ΕΡΓΩΝ

(Υγροβιότοποι Διεθνούς Σύμβασης Ramsar Δέλτα ποταμού Νέστου, Λίμνη Βιστωνίδα, Λίμνη Ισμαρίδα)

ΥΠΟΥΡΓΕΙΟ ΠΕΡΙΒΑΛΛΟΝΤΟΣ ΧΩΡΟΤΑΞΙΑΣ ΚΑΙ ΔΗΜΟΣΙΩΝ ΕΡΓΩΝ

ΓΕΝΙΚΗ ΔΙΕΥΘΥΝΣΗ ΠΕΡΙΒΑΛΛΟΝΤΟΣ

ΔΙΕΥΘΥΝΣΗ ΠΕΡΙΒΑΛΛΟΝΤΙΚΟΥ ΣΧΕΔΙΑΣΜΟΥ

ΤΜΗΜΑ ΔΙΑΧΕΙΡΙΣΗΣ ΦΥΣΙΚΟΥ ΠΕΡΙΒΑΛΛΟΝΤΟΣ

ΤΙΤΛΟΣ ΧΑΡΤΗ

ΟΡΙΟΘΕΤΗΣΗ ΖΩΝΩΝ

ΧΑΡΤΗΣ ΕΥΡΥΤΕΡΗΣ ΠΕΡΙΟΧΗΣ

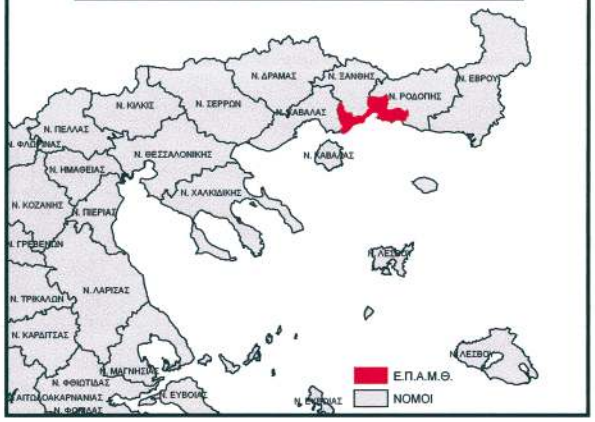

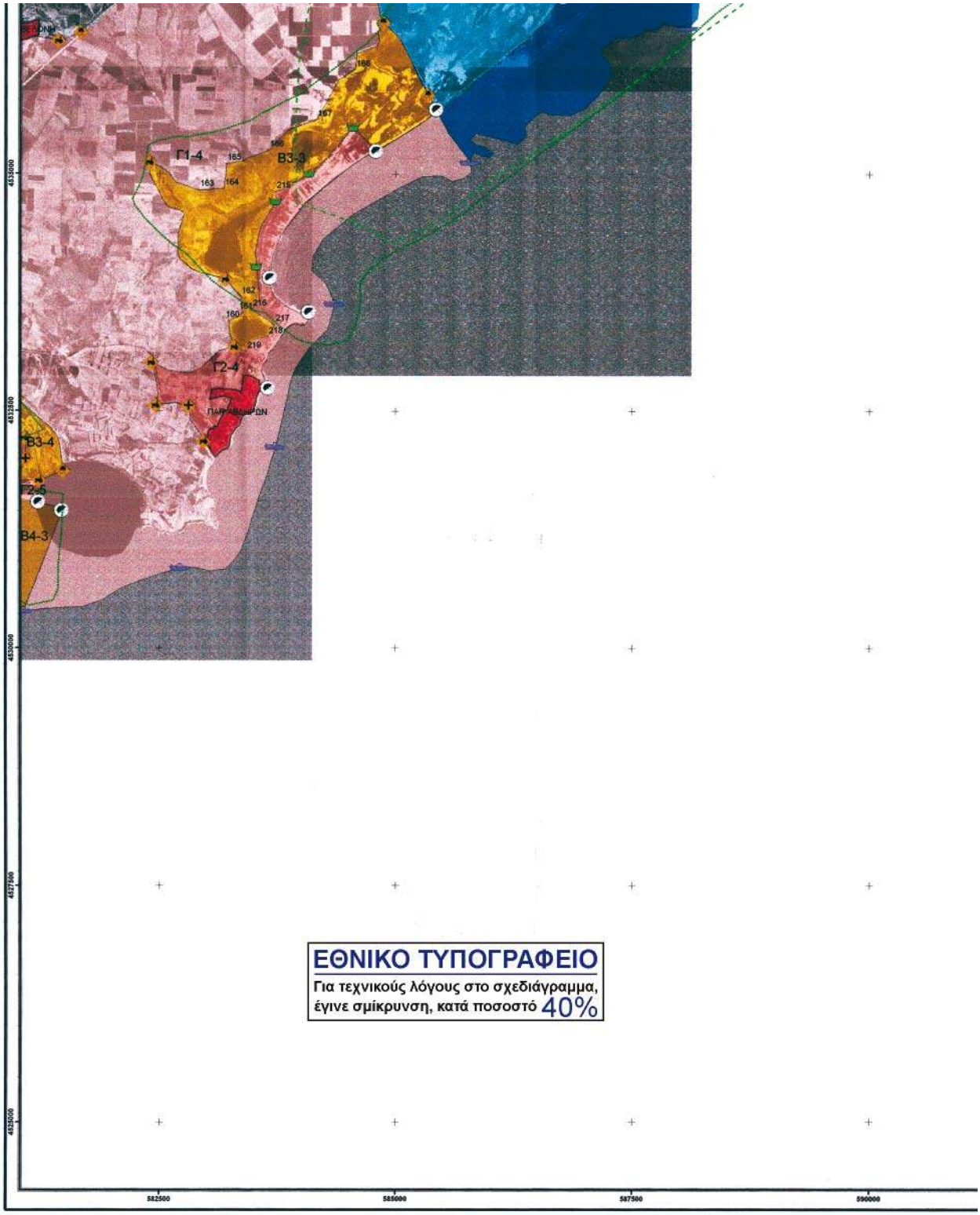
Γ1-4
Β3-9
Γ2-4
Β3-4
Γ2-5
Β4-3
ΕΘΝΙΚΟ ΤΥΠΟΓΡΑΦΕΙΟ
Για τεχνικούς λόγους στο σχεδιάγραμμα,
έγινε σμίκρυνση, κατά ποσοστό 40%

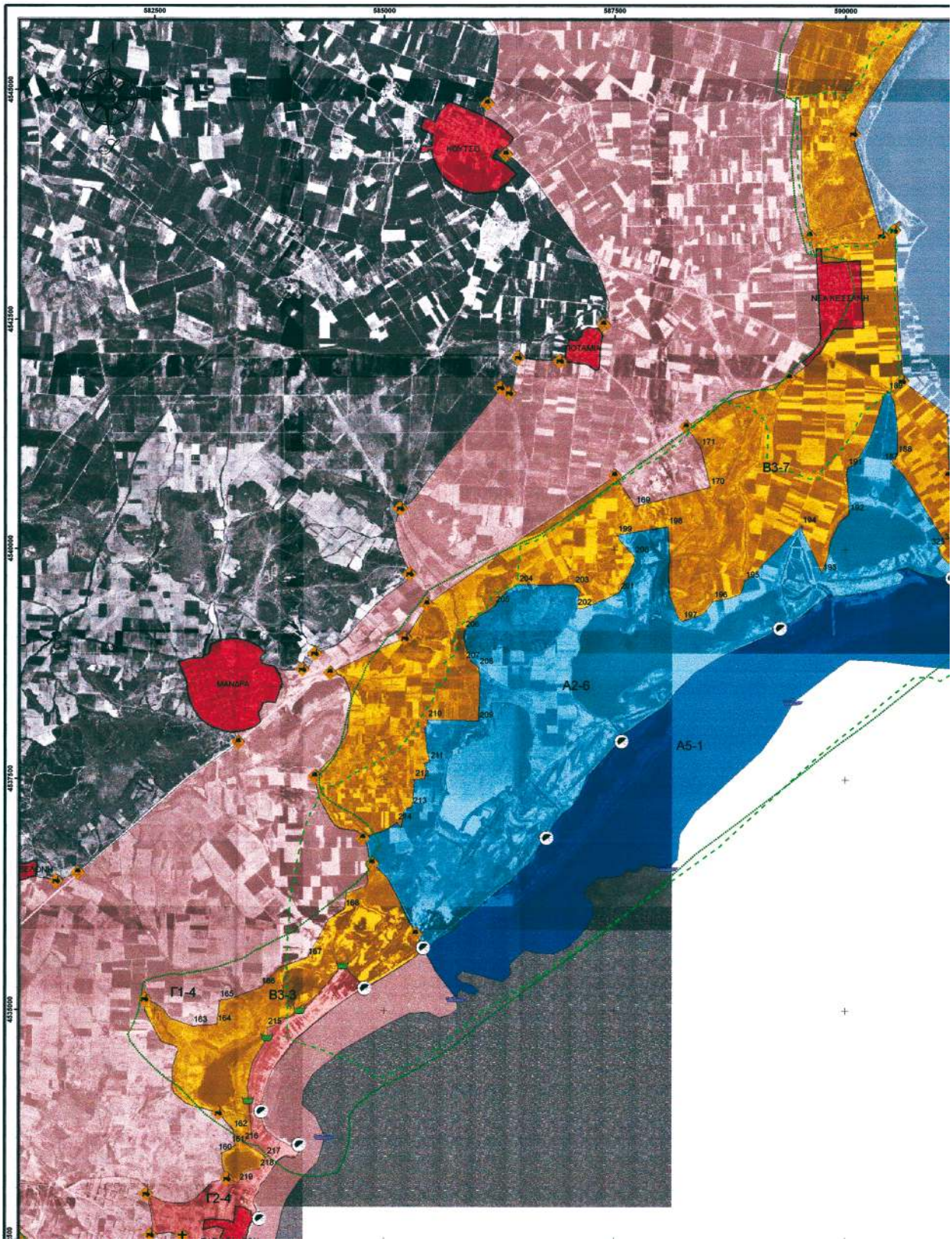
582500
585000
587500
590000
4545000
4542500
4540000
4537500
4535000
ΝΕΑ ΚΕΣΣΑΝΗ
ΠΟΤΑΜΙΑ
ΜΑΝΔΡΑ
Β3-7
Α2-6
Α5-1
Γ1-4
Β3-3
Γ2-4

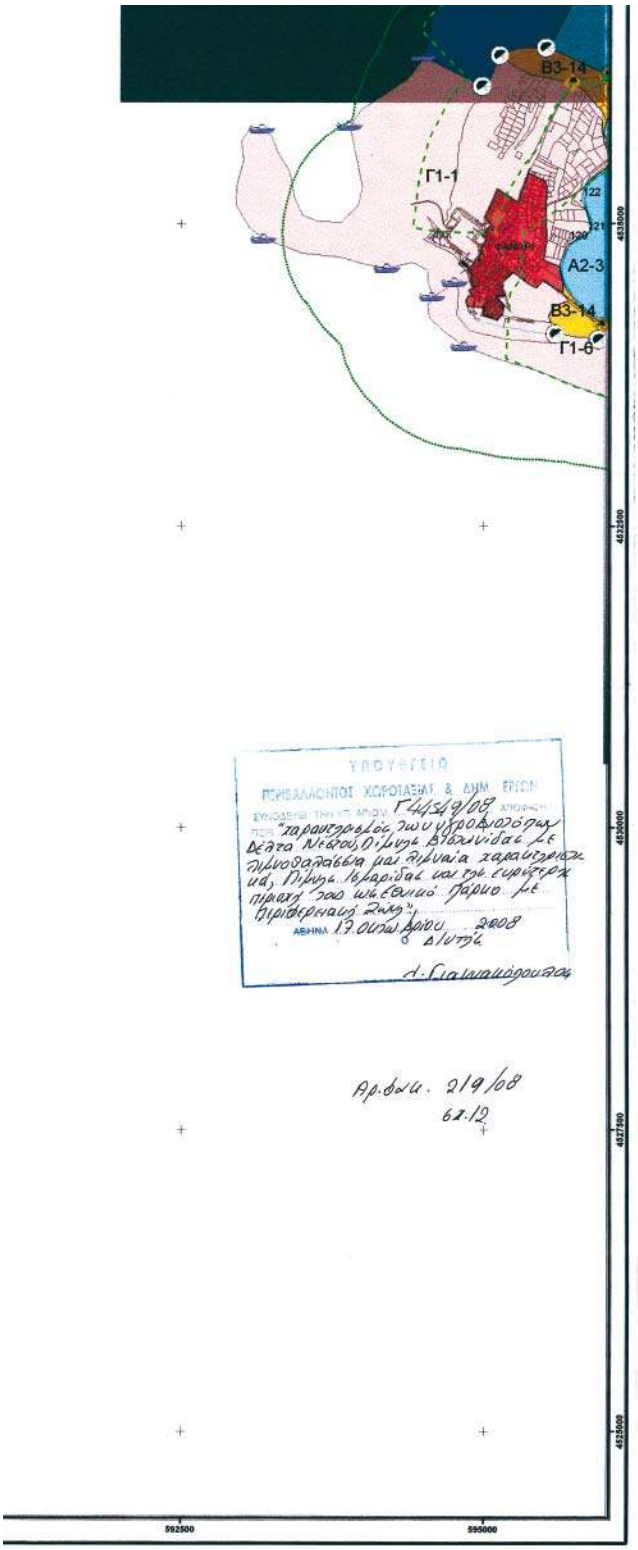

ΔΙΑΝΟΜΗ ΠΙΝΑΚΙΔΩΝ

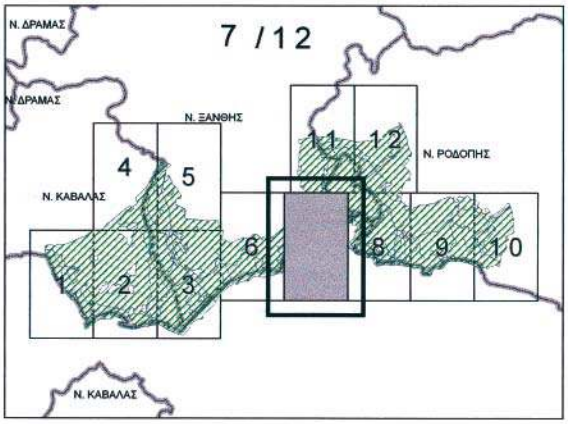

ΚΛΙΜΑΚΑ 1 : 25.000

Meters

1 000 500 0 1 000 2 000 3 000

ΥΠΟΜΝΗΜΑ

ΧΑΡΑΚΤΗΡΙΣΜΟΣ ΣΗΜΕΙΩΝ

- ΑΚΤΟΓΡΑΜΜΗ
- ΔΙΑΣΤΑΥΡΩΣΗ ΔΡΟΜΩΝ
- ΑΣΦΑΛΤΟΣΤΡΩΜΕΝΟΣ ΔΡΟΜΟΣ
- ΑΓΡΟΤΙΚΟΣ ΔΡΟΜΟΣ
- ΡΕΜΑ - ΚΑΝΑΛΙ
- ΣΙΔΗΡΟΔΡΟΜΙΚΗ ΓΡΑΜΜΗ
- ΘΑΛΑΣΣΙΟΣ ΧΩΡΟΣ
- ΧΑΡΑΚΤΗΡΙΣΤΙΚΑ ΣΗΜΕΙΑ

ΖΩΝΕΣ ΠΡΟΣΤΑΣΙΑΣ ΤΗΣ ΦΥΣΗΣ

ΖΩΝΕΣ

- Α1
- Α2
- Α3
- Α4
- Α5
- Β1
- Β2
- Β3
- Β4
- Β5
- Γ1
- Γ2
- Γ3
- Δ
- ΟΙΚΙΣΜΟΙ
- ΕΓΝΑΤΙΑ ΟΔΟΣ
- ΖΕΠ-SPA
- ΤΚΕ-SCI

ΕΠΙΜΕΛΕΙΑ ΧΑΡΤΗ:
ΚΑΡΑΣΤΑΥΡΟΥ ΔΗΜΗΤΡΗΣ - ΑΓΡΟΝΟΜΟΣ ΤΟΠΟΓΡΑΦΟΣ ΜΗΧΑΝΙΚΟΣ - ΠΑΠΑΔΗΜΑ 22 ΚΟΜΟΤΗΝΗ - 2531070666

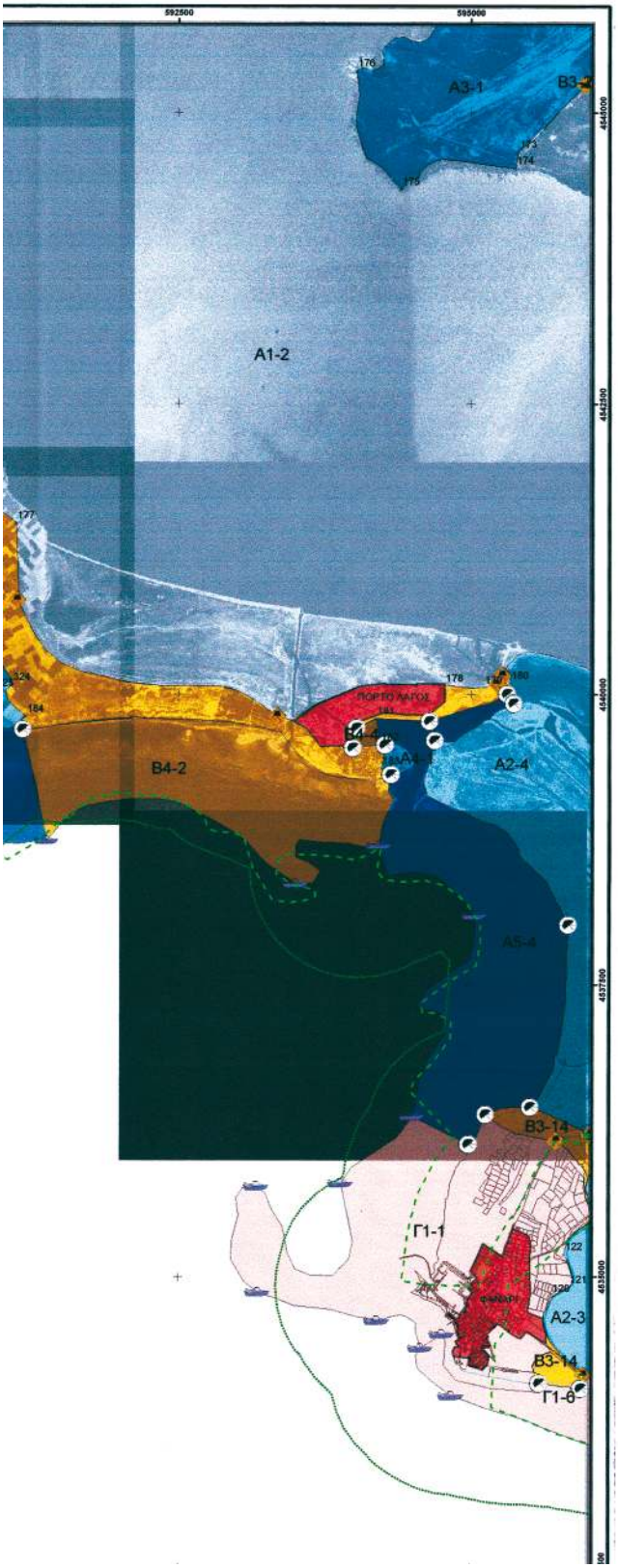

ΕΘΝΙΚΟ ΠΑΡΚΟ ΑΝΑΤΟΛΙΚΗΣ ΜΑΚΕΔΟΝΙΑΣ ΚΑΙ ΘΡΑΚΗΣ

ΥΠΟΥΡΓΕΙΟ ΠΕΡΙΒΑΛΛΟΝΤΟΣ ΧΩΡΟΤΑΞΙΑΣ & ΔΗΜ. ΕΡΓΩΝ

(Υγροβιότοποι Διεθνούς Σύμβασης Ramsar Δέλτα ποταμού Νέστου, Λίμνη Βιστωνίδα, Λίμνη Ισμαρίδα)

ΥΠΟΥΡΓΕΙΟ ΠΕΡΙΒΑΛΛΟΝΤΟΣ ΧΩΡΟΤΑΞΙΑΣ ΚΑΙ ΔΗΜΟΣΙΩΝ ΕΡΓΩΝ

ΓΕΝΙΚΗ ΔΙΕΥΘΥΝΣΗ ΠΕΡΙΒΑΛΛΟΝΤΟΣ

ΔΙΕΥΘΥΝΣΗ ΠΕΡΙΒΑΛΛΟΝΤΙΚΟΥ ΣΧΕΔΙΑΣΜΟΥ

ΤΜΗΜΑ ΔΙΑΧΕΙΡΙΣΗΣ ΦΥΣΙΚΟΥ ΠΕΡΙΒΑΛΛΟΝΤΟΣ

ΤΙΤΛΟΣ ΧΑΡΤΗ

ΟΡΙΟΘΕΤΗΣΗ ΖΩΝΩΝ

ΧΑΡΤΗΣ ΕΥΡΥΤΕΡΗΣ ΠΕΡΙΟΧΗΣ

ΔΙΑΝΟΜΗ ΠΙΝΑΚΙΔΩΝ



ΕΘΝΙΚΟ ΤΥΠΟΓΡΑΦΕΙΟ

Για τεχνικούς λόγους στο σχεδιάγραμμα, έγινε σμίκρυνση, κατά ποσοστό 40%

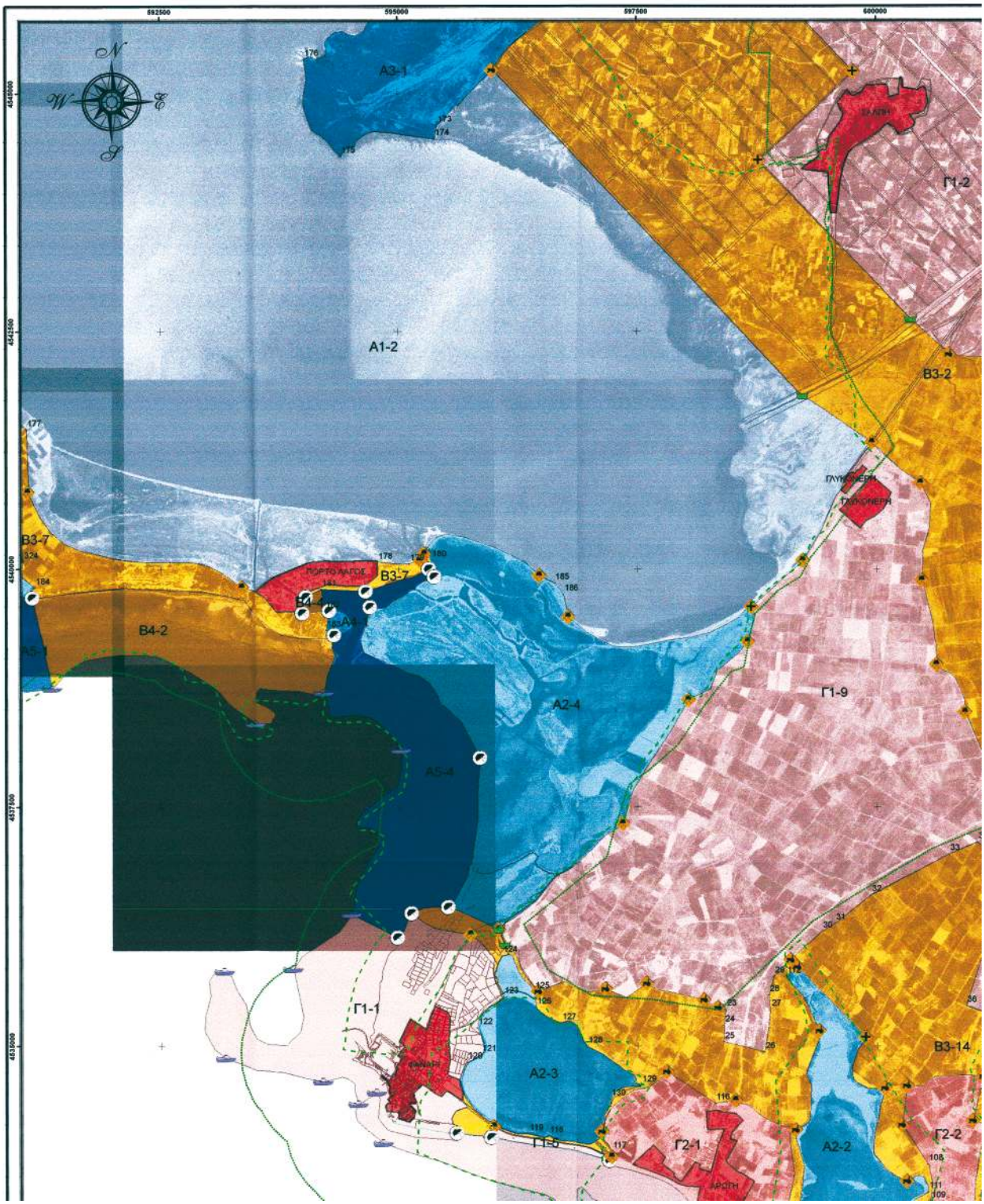
592500
595000
597500
600000
4544000
4542500
4540000
4537500
4535000
N
W
E
S
A3-1
A1-2
Γ1-2
Β3-2
Β3-7
Β4-2
Β4
Α4-1
Α5-1
Α2-4
Α5-4
Γ1-9
Γ1-1
Α2-3
Γ1-8
Γ2-1
Α2-2
Β3-14
Γ2-2

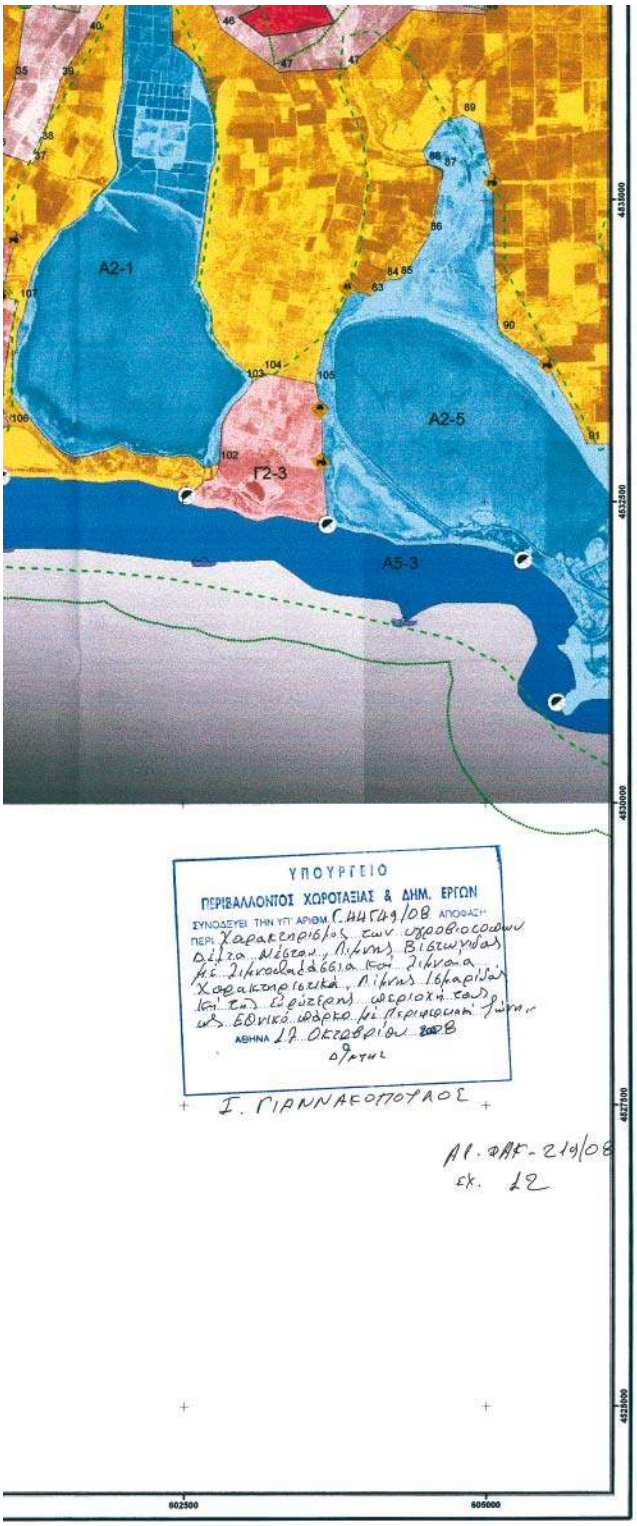

ΔΙΑΝΟΜΗ ΠΙΝΑΚΙΔΩΝ

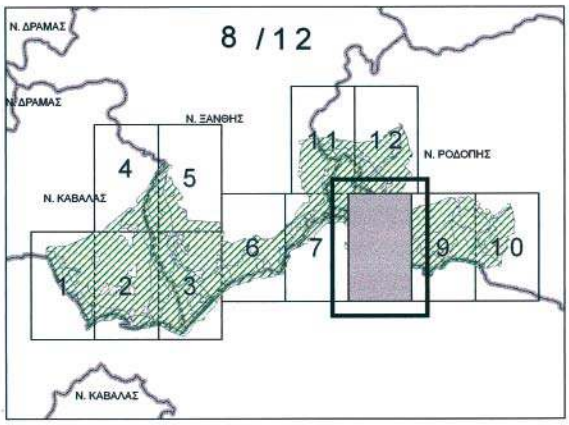

ΚΛΙΜΑΚΑ 1 : 25.000

Meters

1 000 500 0 1 000 2 000 3 000

ΥΠΟΜΝΗΜΑ

ΧΑΡΑΚΤΗΡΙΣΜΟΣ ΣΗΜΕΙΩΝ

- ΑΚΤΟΓΡΑΜΜΗ
- ΔΙΑΣΤΑΥΡΩΣΗ ΔΡΟΜΩΝ
- ΑΣΦΑΛΤΟΣΤΡΩΜΕΝΟΣ ΔΡΟΜΟΣ
- ΑΓΡΟΤΙΚΟΣ ΔΡΟΜΟΣ
- ΡΕΜΑ - ΚΑΝΑΛΙ
- ΣΙΔΗΡΟΔΡΟΜΙΚΗ ΓΡΑΜΜΗ
- ΘΑΛΑΣΣΙΟΣ ΧΩΡΟΣ
- ΧΑΡΑΚΤΗΡΙΣΤΙΚΑ ΣΗΜΕΙΑ

ΖΩΝΕΣ ΠΡΟΣΤΑΣΙΑΣ ΤΗΣ ΦΥΣΗΣ

ΖΩΝΕΣ

- A1
- A2
- A3
- A4
- A5
- B1
- B2
- B3
- B4
- B5
- Γ1
- Γ2
- Γ3
- Δ
- ΟΙΚΙΣΜΟΙ
- ΕΓΝΑΤΙΑ ΟΔΟΣ
- ΖΕΠ-SPA
- ΤΚΕ-SCI

ΕΠΙΜΕΛΕΙΑ ΧΑΡΤΗ:
ΚΑΡΑΣΤΑΥΡΟΥ ΔΗΜΗΤΡΗΣ - ΑΓΡΟΝΟΜΟΣ ΤΟΠΟΓΡΑΦΟΣ ΜΗΧΑΝΙΚΟΣ - ΠΑΠΑΔΗΜΑ 22 ΚΟΜΟΤΗΝΗ - 2531070666

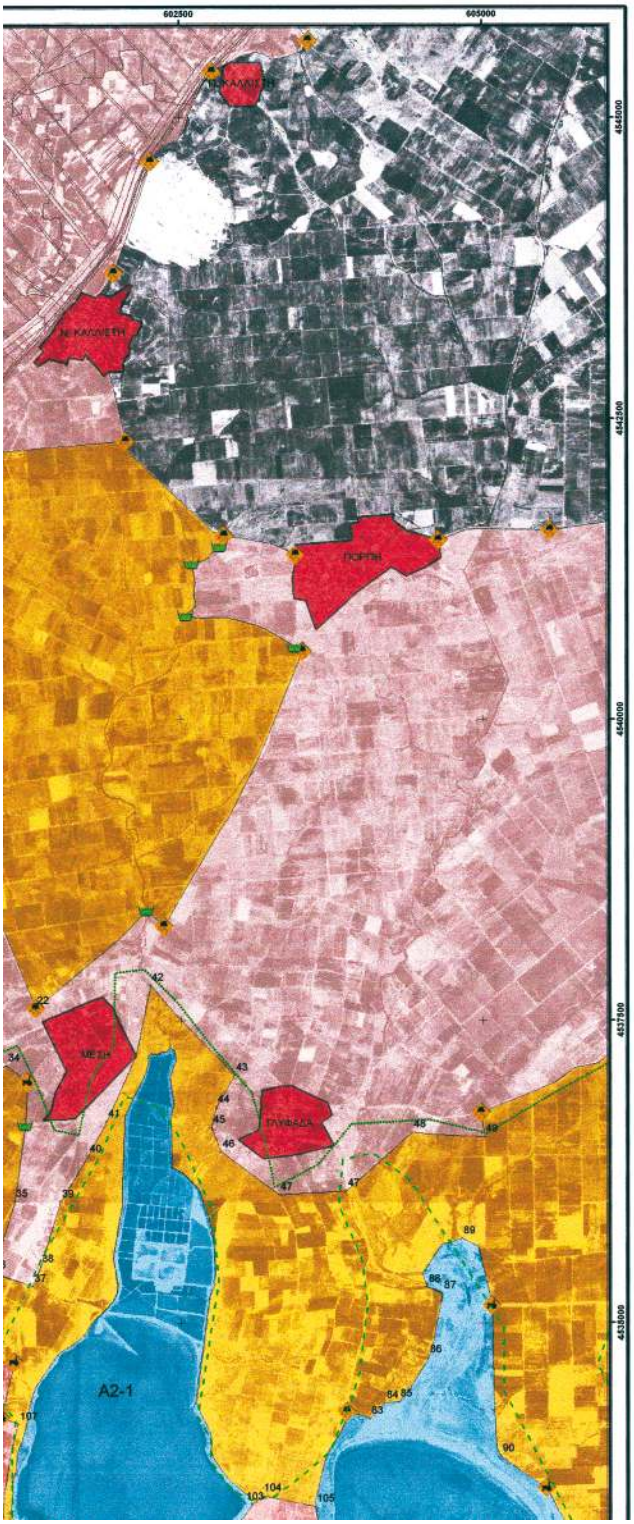

ΕΘΝΙΚΟ ΠΑΡΚΟ ΑΝΑΤΟΛΙΚΗΣ ΜΑΚΕΔΟΝΙΑΣ ΚΑΙ ΘΡΑΚΗΣ

ΥΠΟΥΡΓΕΙΟ ΠΕΡΙΒΑΛΛΟΝΤΟΣ ΧΩΡΟΤΑΞΙΑΣ & ΔΗΜ. ΕΡΓΩΝ

(Υγροβιότοποι Διεθνούς Σύμβασης Ramsar Δέλτα ποταμού Νέστου, Λίμνη Βιστωνίδα, Λίμνη Ισμαρίδα)

ΥΠΟΥΡΓΕΙΟ ΠΕΡΙΒΑΛΛΟΝΤΟΣ ΧΩΡΟΤΑΞΙΑΣ ΚΑΙ ΔΗΜΟΣΙΩΝ ΕΡΓΩΝ

ΓΕΝΙΚΗ ΔΙΕΥΘΥΝΣΗ ΠΕΡΙΒΑΛΛΟΝΤΟΣ

ΔΙΕΥΘΥΝΣΗ ΠΕΡΙΒΑΛΛΟΝΤΙΚΟΥ ΣΧΕΔΙΑΣΜΟΥ

ΤΜΗΜΑ ΔΙΑΧΕΙΡΙΣΗΣ ΦΥΣΙΚΟΥ ΠΕΡΙΒΑΛΛΟΝΤΟΣ

ΤΙΤΛΟΣ ΧΑΡΤΗ

ΟΡΙΟΘΕΤΗΣΗ ΖΩΝΩΝ

ΧΑΡΤΗΣ ΕΥΡΥΤΕΡΗΣ ΠΕΡΙΟΧΗΣ

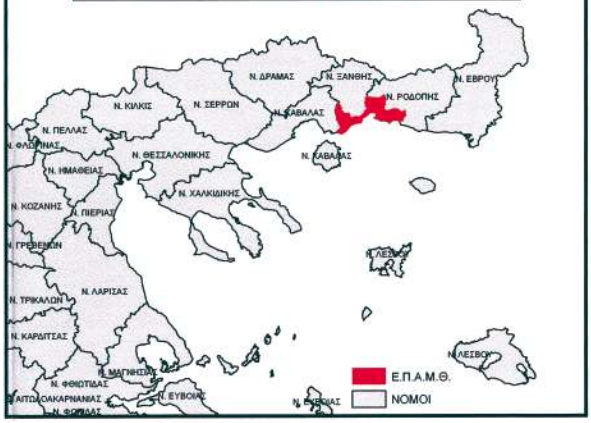

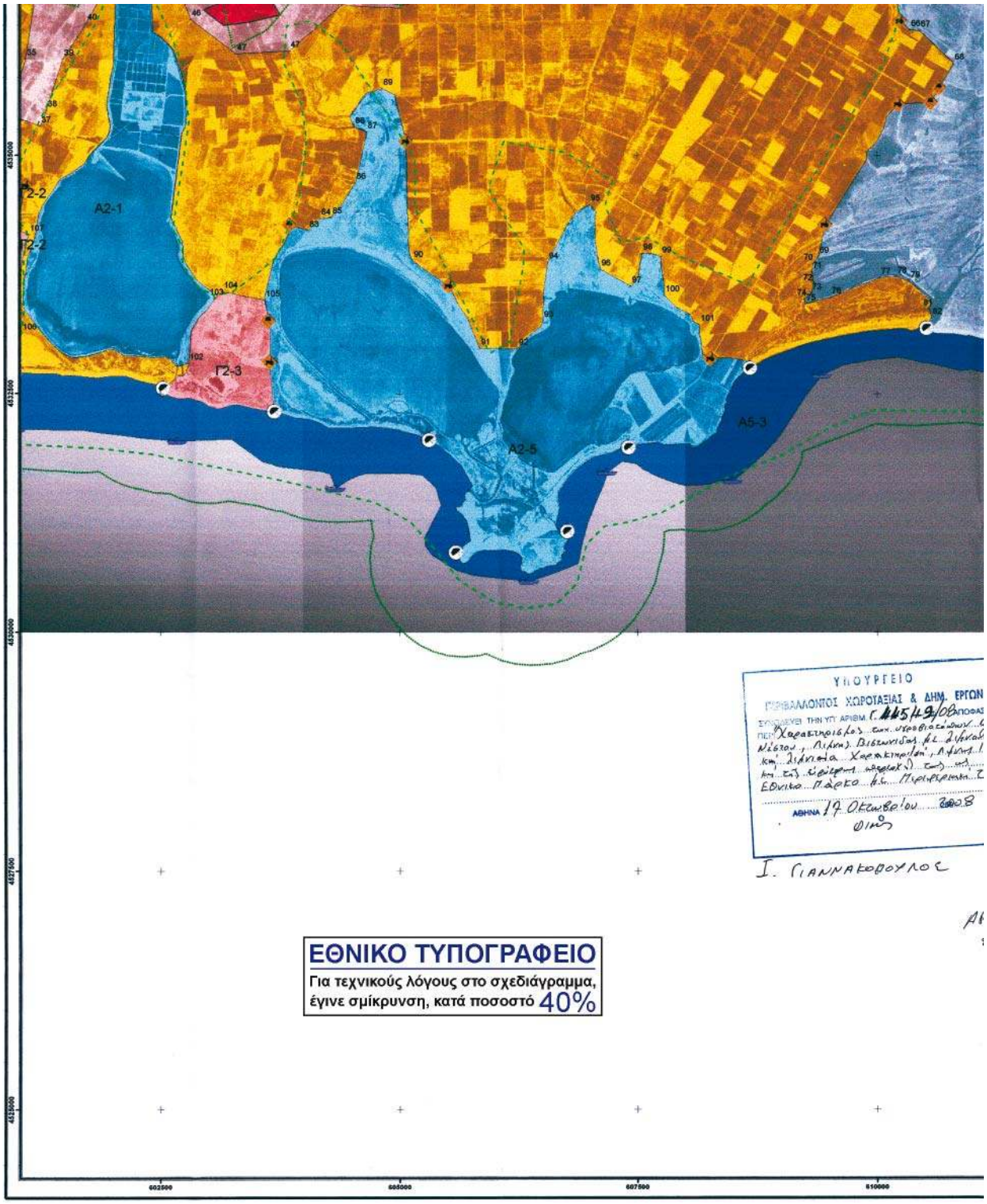
A2-1
Γ2-2
Γ2-3
A2-5
A5-3
ΥΠΟΥΡΓΕΙΟ
ΠΕΡΙΒΑΛΛΟΝΤΟΣ ΧΩΡΟΤΑΞΙΑΣ & ΔΗΜ. ΕΡΓΩΝ
ΑΘΗΝΑ 17 Οκτωβρίου 2008
Ι. ΓΙΑΝΝΑΚΟΠΟΥΛΟΣ
ΕΘΝΙΚΟ ΤΥΠΟΓΡΑΦΕΙΟ
Για τεχνικούς λόγους στο σχεδιάγραμμα, έγινε σμίκρυνση, κατά ποσοστό 40%

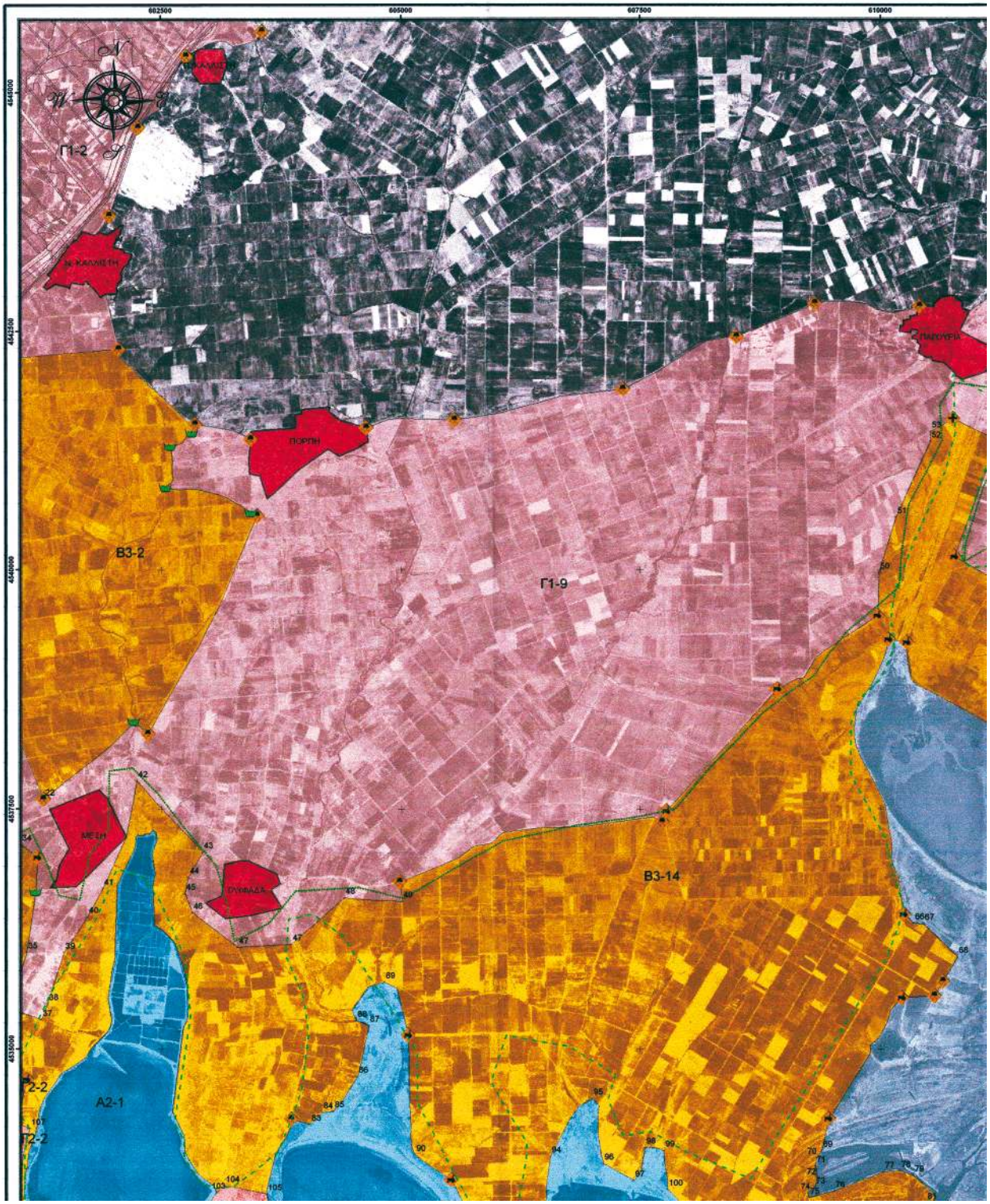
602500
605000
607500
610000
4445000
4442500
4440000
4437500
4435000
Γ1-2
Β3-2
Γ1-9
Β3-14
Α2-1
Γ2-2
ΠΟΡΤΗ
ΜΕΣΗ
ΠΑΠΟΥΡΑ

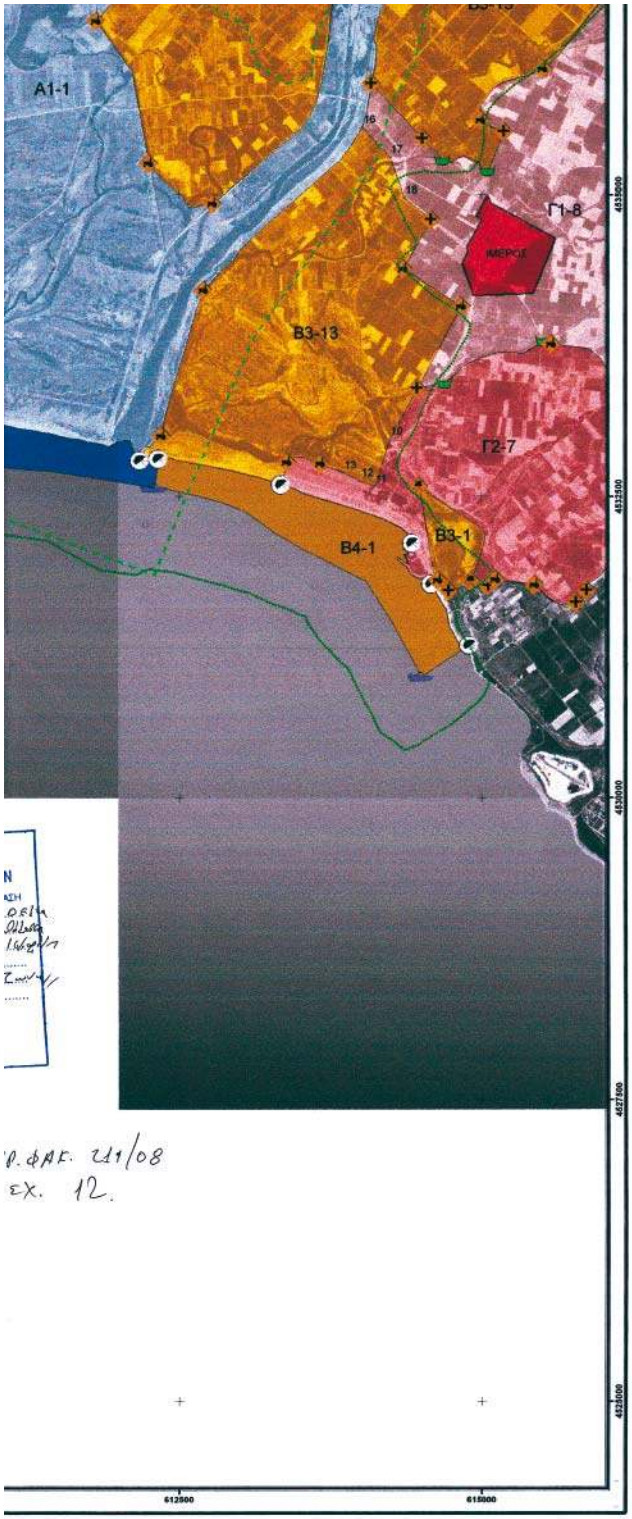

ΔΙΑΝΟΜΗ ΠΙΝΑΚΙΔΩΝ

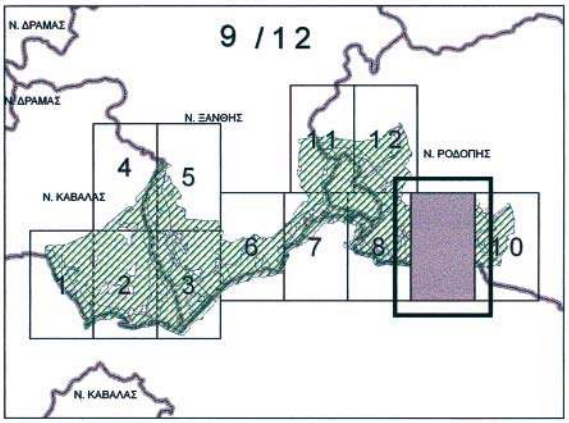

ΚΛΙΜΑΚΑ 1 : 25.000

Meters

1 000 500 0 1 000 2 000 3 000

ΥΠΟΜΝΗΜΑ

ΧΑΡΑΚΤΗΡΙΣΜΟΣ ΣΗΜΕΙΩΝ

- ΑΚΤΟΓΡΑΜΜΗ
- ΔΙΑΣΤΑΥΡΩΣΗ ΔΡΟΜΩΝ
- ΑΣΦΑΛΤΟΣΤΡΩΜΕΝΟΣ ΔΡΟΜΟΣ
- ΑΓΡΟΤΙΚΟΣ ΔΡΟΜΟΣ
- ΡΕΜΑ - ΚΑΝΑΛΙ
- ΣΙΔΗΡΟΔΡΟΜΙΚΗ ΓΡΑΜΜΗ
- ΘΑΛΑΣΣΙΟΣ ΧΩΡΟΣ
- ΧΑΡΑΚΤΗΡΙΣΤΙΚΑ ΣΗΜΕΙΑ

ΖΩΝΕΣ ΠΡΟΣΤΑΣΙΑΣ ΤΗΣ ΦΥΣΗΣ

ΖΩΝΕΣ

- Α1
- Α2
- Α3
- Α4
- Α5
- Β1
- Β2
- Β3
- Β4
- Β5
- Γ1
- Γ2
- Γ3
- Δ
- ΟΙΚΙΣΜΟΙ
- ΕΓΝΑΤΙΑ ΟΔΟΣ
- ΖΕΠ-SPA
- ΤΚΕ-SCI

ΕΠΙΜΕΛΕΙΑ ΧΑΡΤΗ:
ΚΑΡΑΣΤΑΥΡΟΥ ΔΗΜΗΤΡΗΣ - ΑΓΡΟΝΟΜΟΣ ΤΟΠΟΓΡΑΦΟΣ ΜΗΧΑΝΙΚΟΣ - ΠΑΠΑΔΗΜΑ 22 ΚΟΜΟΤΗΝΗ - 2531070666

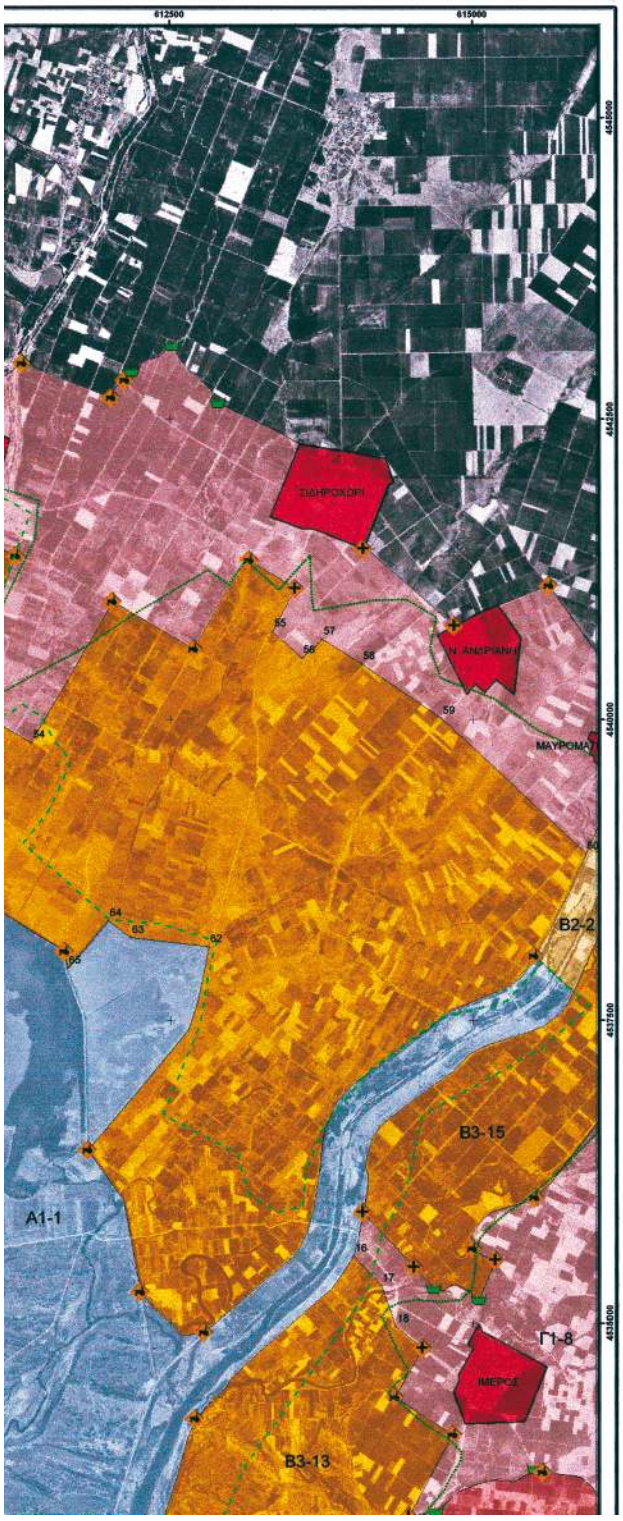

ΕΘΝΙΚΟ ΠΑΡΚΟ ΑΝΑΤΟΛΙΚΗΣ ΜΑΚΕΔΟΝΙΑΣ ΚΑΙ ΘΡΑΚΗΣ

ΥΠΟΥΡΓΕΙΟ ΠΕΡΙΒΑΛΛΟΝΤΟΣ ΧΩΡΟΤΑΞΙΑΣ & ΔΗΜ. ΕΡΓΩΝ

(Υγροβιότοποι Διεθνούς Σύμβασης Ramsar Δέλτα ποταμού Νέστου, Λίμνη Βιστωνίδα, Λίμνη Ισμαρίδα)

ΥΠΟΥΡΓΕΙΟ ΠΕΡΙΒΑΛΛΟΝΤΟΣ ΧΩΡΟΤΑΞΙΑΣ ΚΑΙ ΔΗΜΟΣΙΩΝ ΕΡΓΩΝ

ΓΕΝΙΚΗ ΔΙΕΥΘΥΝΣΗ ΠΕΡΙΒΑΛΛΟΝΤΟΣ

ΔΙΕΥΘΥΝΣΗ ΠΕΡΙΒΑΛΛΟΝΤΙΚΟΥ ΣΧΕΔΙΑΣΜΟΥ

ΤΜΗΜΑ ΔΙΑΧΕΙΡΙΣΗΣ ΦΥΣΙΚΟΥ ΠΕΡΙΒΑΛΛΟΝΤΟΣ

ΤΙΤΛΟΣ ΧΑΡΤΗ

ΟΡΙΟΘΕΤΗΣΗ ΖΩΝΩΝ

ΧΑΡΤΗΣ ΕΥΡΥΤΕΡΗΣ ΠΕΡΙΟΧΗΣ

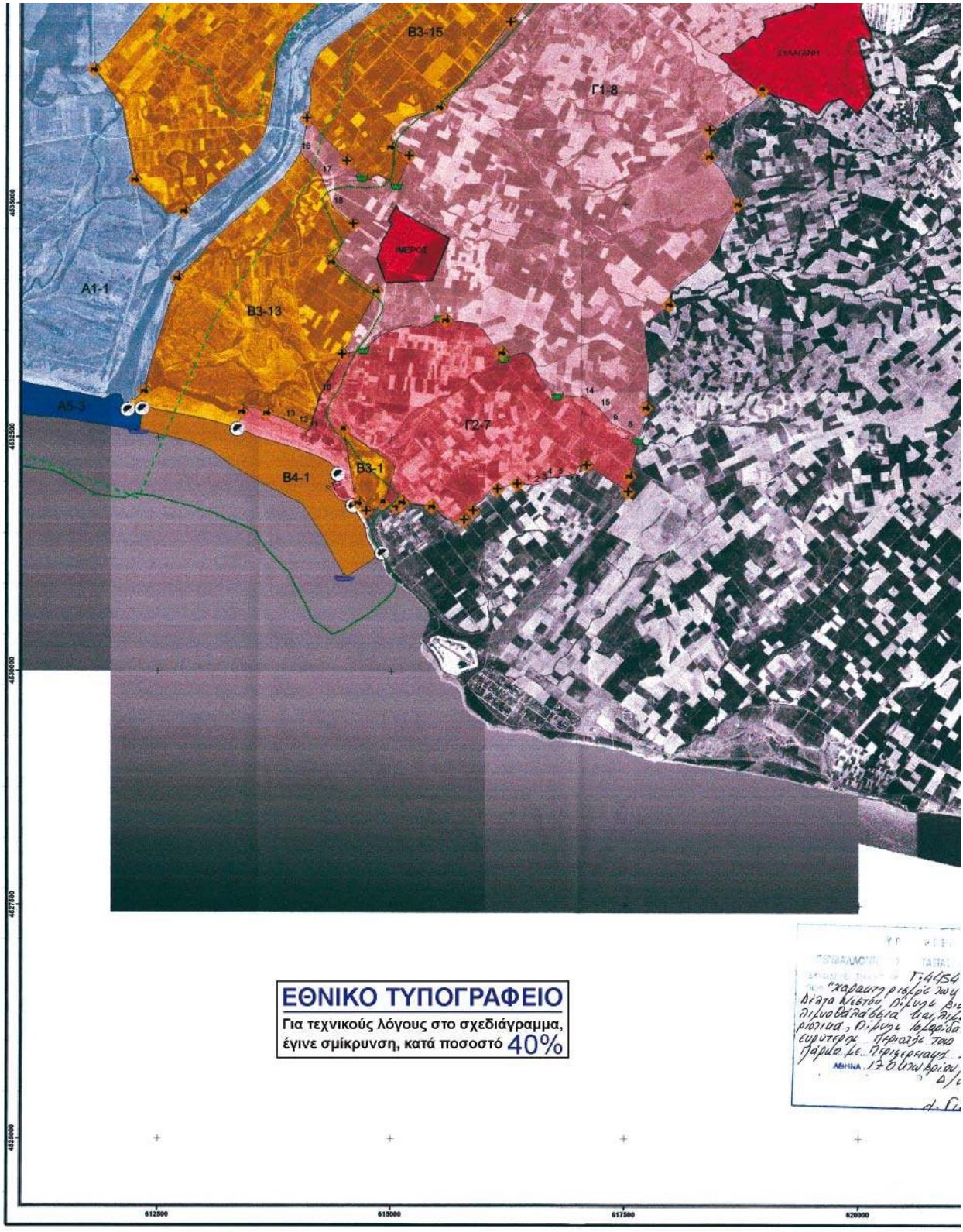
Β3-15
Γ1-8
ΣΥΚΑΓΑΝΗ
ΗΜΕΡΟΣ
Α1-1
Β3-13
Α5-3
Γ2-7
Β4-1
Β3-1
ΕΘΝΙΚΟ ΤΥΠΟΓΡΑΦΕΙΟ
Για τεχνικούς λόγους στο σχεδιάγραμμα,
έγινε σμίκρυνση, κατά ποσοστό 40%

612500
615000
617500
620000
4646000
4642500
4640000
4637500
4635000
ΠΙΤΟΥΡΙΑ
ΣΙΔΗΡΟΧΩΡΙ
Γ1-9
Ν. ΑΝΔΡΙΑΝΗ
ΜΑΥΡΟΜΑΤΙ
Β2-2
Β3-14
Β3-15
Γ1-8
ΣΥΛΑΤΑΝΗ
ΙΜΕΡΟΣ
Α1-1
Β3-13

ΔΙΑΝΟΜΗ ΠΙΝΑΚΙΔΩΝ

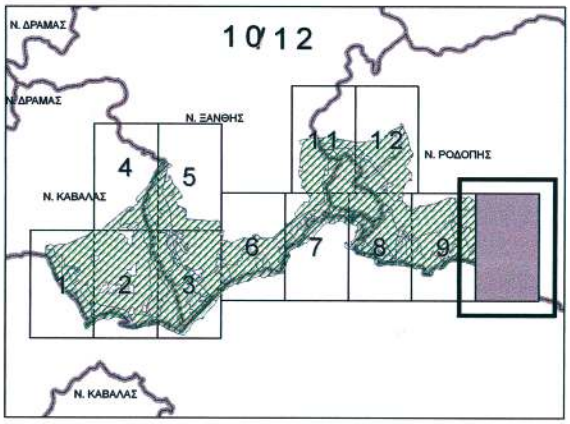

ΚΛΙΜΑΚΑ 1 : 25.000

1 000 500 0 Meters 1 000 2 000 3 000

ΥΠΟΜΝΗΜΑ

ΧΑΡΑΚΤΗΡΙΣΜΟΣ ΣΗΜΕΙΩΝ

- ΑΚΤΟΓΡΑΜΜΗ
- ΔΙΑΣΤΑΥΡΩΣΗ ΔΡΟΜΩΝ
- ΑΣΦΑΛΤΟΣΤΡΩΜΕΝΟΣ ΔΡΟΜΟΣ
- ΑΓΡΟΤΙΚΟΣ ΔΡΟΜΟΣ
- ΡΕΜΑ - ΚΑΝΑΛΙ
- ΣΙΔΗΡΟΔΡΟΜΙΚΗ ΓΡΑΜΜΗ
- ΘΑΛΑΣΣΙΟΣ ΧΩΡΟΣ
- ΧΑΡΑΚΤΗΡΙΣΤΙΚΑ ΣΗΜΕΙΑ

ΖΩΝΕΣ ΠΡΟΣΤΑΣΙΑΣ ΤΗΣ ΦΥΣΗΣ

ΖΩΝΕΣ

- A1
- A2
- A3
- A4
- A5
- B1
- B2
- B3
- B4
- B5
- Γ1
- Γ2
- Γ3
- Δ
- ΟΙΚΙΣΜΟΙ
- ΕΓΝΑΤΙΑ ΟΔΟΣ
- ΖΕΠ-SPA
- ΤΚΕ-SCI

ΕΠΙΜΕΛΕΙΑ ΧΑΡΤΗ:
ΚΑΡΑΣΤΑΥΡΟΥ ΔΗΜΗΤΡΗΣ - ΑΓΡΟΝΟΜΟΣ ΤΟΠΟΓΡΑΦΟΣ ΜΗΧΑΝΙΚΟΣ - ΠΑΠΑΔΗΜΑ 22 ΚΟΜΟΤΗΝΗ - 2531070666

ΕΘΝΙΚΟ ΠΑΡΚΟ
ΑΝΑΤΟΛΙΚΗΣ ΜΑΚΕΔΟΝΙΑΣ
ΚΑΙ ΘΡΑΚΗΣ

ΥΠΟΥΡΓΕΙΟ
ΠΕΡΙΒΑΛΛΟΝΤΟΣ ΧΩΡΟΤΑΞΙΑΣ & ΔΗΜ. ΕΡΓΩΝ

(Υγροβιότοποι Διεθνούς Σύμβασης Ramsar Δέλτα ποταμού Νέστου, Λίμνη Βιστωνίδα, Λίμνη Ισμαρίδα)

ΥΠΟΥΡΓΕΙΟ ΠΕΡΙΒΑΛΛΟΝΤΟΣ ΧΩΡΟΤΑΞΙΑΣ ΚΑΙ ΔΗΜΟΣΙΩΝ ΕΡΓΩΝ

ΓΕΝΙΚΗ ΔΙΕΥΘΥΝΣΗ ΠΕΡΙΒΑΛΛΟΝΤΟΣ

ΔΙΕΥΘΥΝΣΗ ΠΕΡΙΒΑΛΛΟΝΤΙΚΟΥ ΣΧΕΔΙΑΣΜΟΥ

ΤΜΗΜΑ ΔΙΑΧΕΙΡΙΣΗΣ ΦΥΣΙΚΟΥ ΠΕΡΙΒΑΛΛΟΝΤΟΣ

ΤΙΤΛΟΣ ΧΑΡΤΗ

ΟΡΙΟΘΕΤΗΣΗ ΖΩΝΩΝ

ΧΑΡΤΗΣ ΕΥΡΥΤΕΡΗΣ ΠΕΡΙΟΧΗΣ

ΕΘΝΙΚΟ ΤΥΠΟΓΡΑΦΕΙΟ

Για τεχνικούς λόγους στο σχεδιάγραμμα, έγινε σμίκρυνση, κατά ποσοστό 40%


582500
585000
587500
590000
4462500
4460000
4457500
4455000
4452500
N
W
E
S
146
B3-6

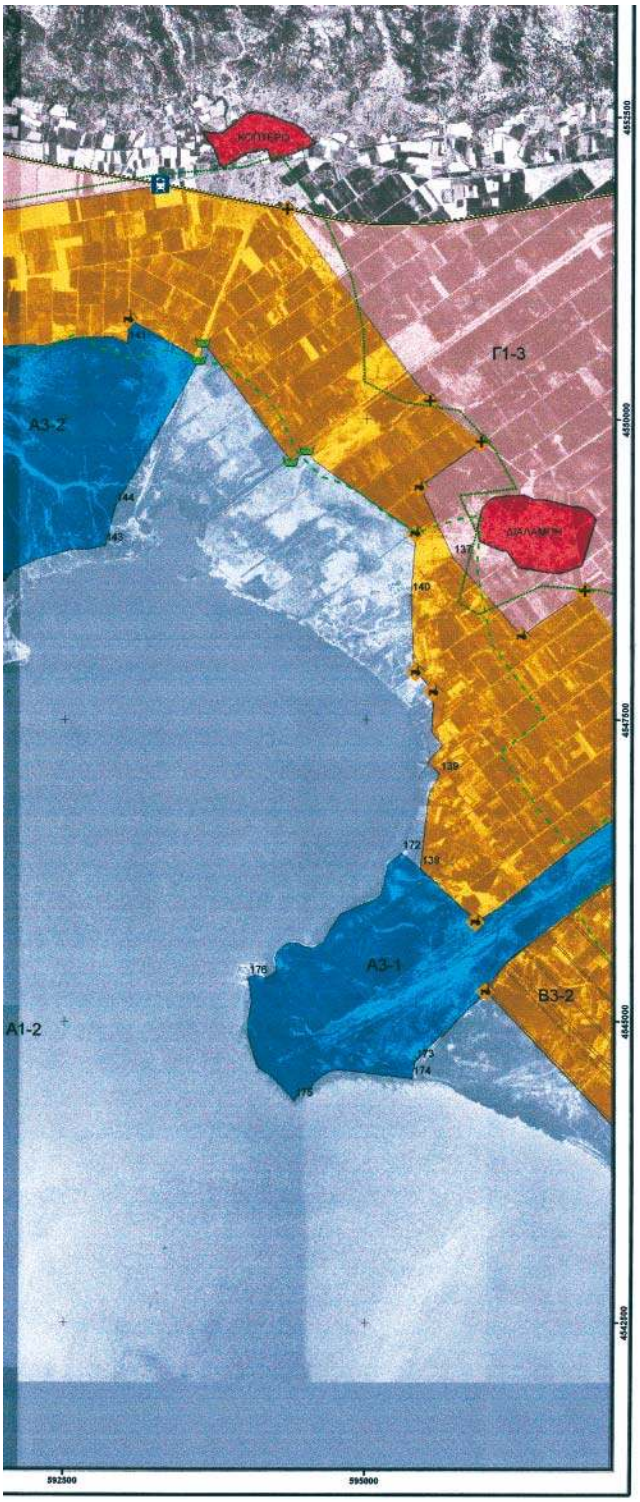

ΔΙΑΝΟΜΗ ΠΙΝΑΚΙΔΩΝ

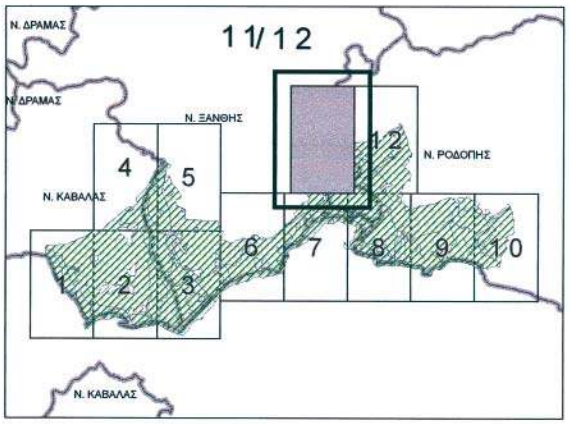

ΚΛΙΜΑΚΑ 1 : 25.000

Meters

1 000 500 0 1 000 2 000 3 000

ΥΠΟΜΝΗΜΑ

ΧΑΡΑΚΤΗΡΙΣΜΟΣ ΣΗΜΕΙΩΝ

- ΑΚΤΟΓΡΑΜΜΗ
- ΔΙΑΣΤΑΥΡΩΣΗ ΔΡΟΜΩΝ
- ΑΣΦΑΛΤΟΣΤΡΩΜΕΝΟΣ ΔΡΟΜΟΣ
- ΑΓΡΟΤΙΚΟΣ ΔΡΟΜΟΣ
- ΡΕΜΑ - ΚΑΝΑΛΙ
- ΣΙΔΗΡΟΔΡΟΜΙΚΗ ΓΡΑΜΜΗ
- ΘΑΛΑΣΣΙΟΣ ΧΩΡΟΣ
- ΧΑΡΑΚΤΗΡΙΣΤΙΚΑ ΣΗΜΕΙΑ

ΖΩΝΕΣ ΠΡΟΣΤΑΣΙΑΣ ΤΗΣ ΦΥΣΗΣ

ΖΩΝΕΣ

- Α1
- Α2
- Α3
- Α4
- Α5
- Β1
- Β2
- Β3
- Β4
- Β5
- Γ1
- Γ2
- Γ3
- Δ
- ΟΙΚΙΣΜΟΙ
- ΕΓΝΑΤΙΑ ΟΔΟΣ
- ΖΕΠ-SPA
- ΤΚΕ-SCI

ΕΠΙΜΕΛΕΙΑ ΧΑΡΤΗ:
ΚΑΡΑΣΤΑΥΡΟΥ ΔΗΜΗΤΡΗΣ - ΑΓΡΟΝΟΜΟΣ ΤΟΠΟΓΡΑΦΟΣ ΜΗΧΑΝΙΚΟΣ - ΠΑΠΑΔΗΜΑ 22 ΚΟΜΟΤΗΝΗ - 2531070666



ΕΘΝΙΚΟ ΠΑΡΚΟ ΑΝΑΤΟΛΙΚΗΣ ΜΑΚΕΔΟΝΙΑΣ ΚΑΙ ΘΡΑΚΗΣ

(Υγροβιότοποι Διεθνούς Σύμβασης Ramsar Δέλτα ποταμού Νέστου, Λίμνη Βιστωνίδα, Λίμνη Ισμαρίδα)

ΥΠΟΥΡΓΕΙΟ ΠΕΡΙΒΑΛΛΟΝΤΟΣ ΧΩΡΟΤΑΞΙΑΣ ΚΑΙ ΔΗΜΟΣΙΩΝ ΕΡΓΩΝ

ΓΕΝΙΚΗ ΔΙΕΥΘΥΝΣΗ ΠΕΡΙΒΑΛΛΟΝΤΟΣ

ΔΙΕΥΘΥΝΣΗ ΠΕΡΙΒΑΛΛΟΝΤΙΚΟΥ ΣΧΕΔΙΑΣΜΟΥ

ΤΜΗΜΑ ΔΙΑΧΕΙΡΙΣΗΣ ΦΥΣΙΚΟΥ ΠΕΡΙΒΑΛΛΟΝΤΟΣ

ΤΙΤΛΟΣ ΧΑΡΤΗ

ΟΡΙΟΘΕΤΗΣΗ ΖΩΝΩΝ

ΕΘΝΙΚΟ ΤΥΠΟΓΡΑΦΕΙΟ
Για τεχνικούς λόγους στο σχεδιάγραμμα, έγινε σμίκρυνση, κατά ποσοστό 40%

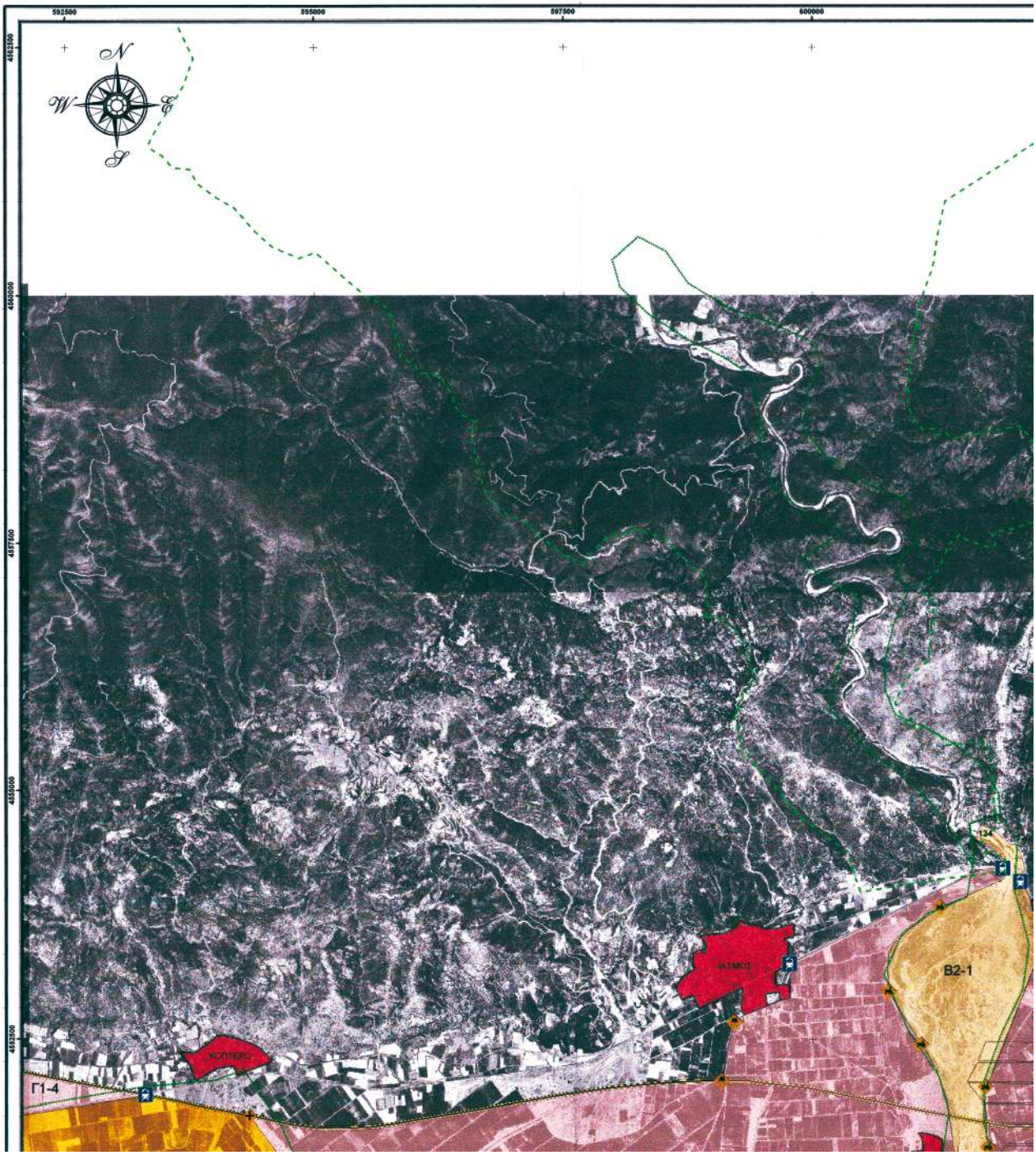
592500
595000
597500
600000
4562500
4560000
4557500
4555000
4552500
N
W
E
S
ΙΑΣΜΟΣ
ΚΟΠΤΕΡΟ
Γ1-4
Β2-1

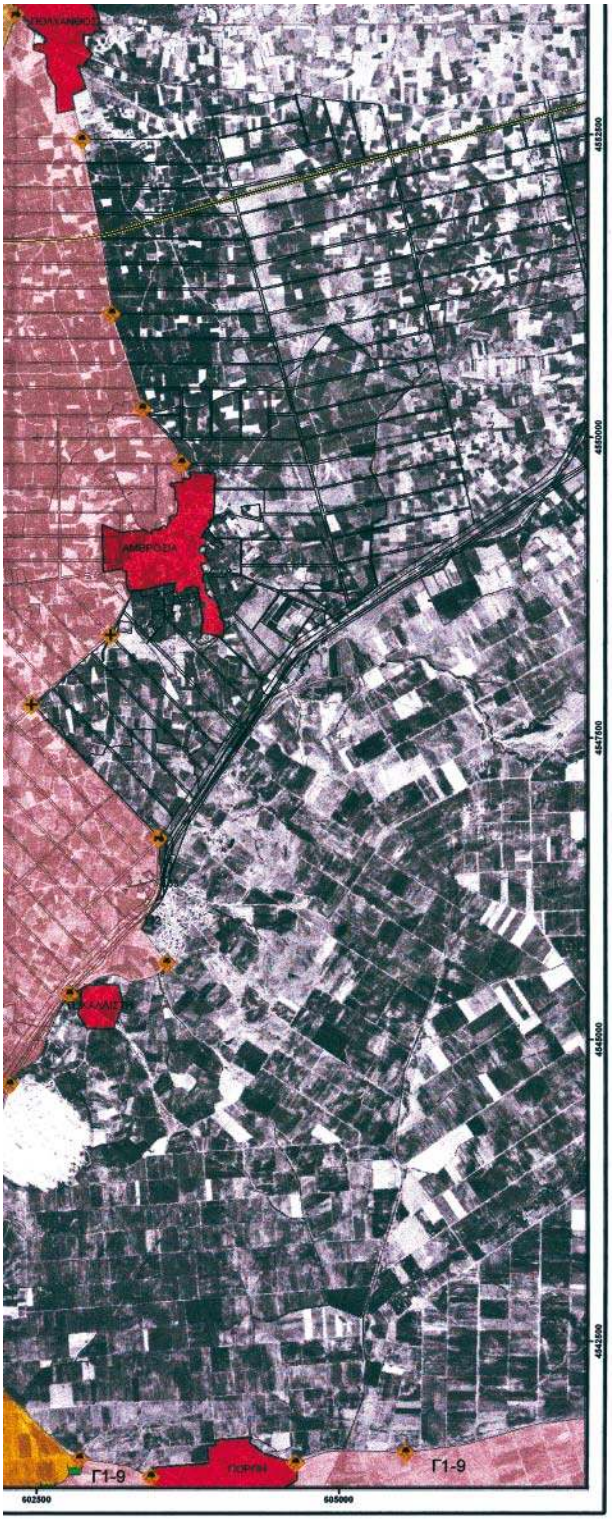

ΔΙΑΝΟΜΗ ΠΙΝΑΚΙΔΩΝ

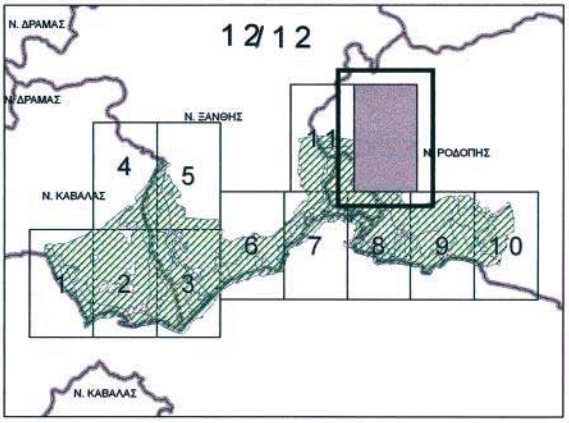

ΚΛΙΜΑΚΑ 1 : 25.000

Meters

1 000 500 0 1 000 2 000 3 000

ΥΠΟΜΝΗΜΑ

ΧΑΡΑΚΤΗΡΙΣΜΟΣ ΣΗΜΕΙΩΝ

- ΑΚΤΟΓΡΑΜΜΗ
- ΔΙΑΣΤΑΥΡΩΣΗ ΔΡΟΜΩΝ
- ΑΣΦΑΛΤΟΣΤΡΩΜΕΝΟΣ ΔΡΟΜΟΣ
- ΑΓΡΟΤΙΚΟΣ ΔΡΟΜΟΣ
- ΡΕΜΑ - ΚΑΝΑΛΙ
- ΣΙΔΗΡΟΔΡΟΜΙΚΗ ΓΡΑΜΜΗ
- ΘΑΛΑΣΣΙΟΣ ΧΩΡΟΣ
- ΧΑΡΑΚΤΗΡΙΣΤΙΚΑ ΣΗΜΕΙΑ

ΖΩΝΕΣ ΠΡΟΣΤΑΣΙΑΣ ΤΗΣ ΦΥΣΗΣ

ΖΩΝΕΣ

- Α1
- Α2
- Α3
- Α4
- Α5
- Β1
- Β2
- Β3
- Β4
- Β5
- Γ1
- Γ2
- Γ3
- Δ
- ΟΙΚΙΣΜΟΙ
- ΕΓΝΑΤΙΑ ΟΔΟΣ
- ΖΕΠ-SPA
- ΤΚΕ-SCI

ΕΠΙΜΕΛΕΙΑ ΧΑΡΤΗ:
ΚΑΡΑΣΤΑΥΡΟΥ ΔΗΜΗΤΡΗΣ - ΑΓΡΟΝΟΜΟΣ ΤΟΠΟΓΡΑΦΟΣ ΜΗΧΑΝΙΚΟΣ - ΠΑΠΑΔΗΜΑ 22 ΚΟΜΟΤΗΝΗ - 2531070666



ΕΘΝΙΚΟ ΠΑΡΚΟ ΑΝΑΤΟΛΙΚΗΣ ΜΑΚΕΔΟΝΙΑΣ ΚΑΙ ΘΡΑΚΗΣ

(Υγροβιότοποι Διεθνούς Σύμβασης Ramsar Δέλτα ποταμού Νέστου, Λίμνη Βιστωνίδα, Λίμνη Ισμαρίδα)

ΥΠΟΥΡΓΕΙΟ ΠΕΡΙΒΑΛΛΟΝΤΟΣ ΧΩΡΟΤΑΞΙΑΣ ΚΑΙ ΔΗΜΟΣΙΩΝ ΕΡΓΩΝ

ΓΕΝΙΚΗ ΔΙΕΥΘΥΝΣΗ ΠΕΡΙΒΑΛΛΟΝΤΟΣ

ΔΙΕΥΘΥΝΣΗ ΠΕΡΙΒΑΛΛΟΝΤΙΚΟΥ ΣΧΕΔΙΑΣΜΟΥ

ΤΜΗΜΑ ΔΙΑΧΕΙΡΙΣΗΣ ΦΥΣΙΚΟΥ ΠΕΡΙΒΑΛΛΟΝΤΟΣ

ΤΙΤΛΟΣ ΧΑΡΤΗ

ΟΡΙΟΘΕΤΗΣΗ ΖΩΝΩΝ

ΧΑΡΤΗΣ ΕΥΡΥΤΕΡΗΣ ΠΕΡΙΟΧΗΣ

ΕΘΝΙΚΟ ΤΥΠΟΓΡΑΦΕΙΟ

ΕΦΗΜΕΡΙΣ ΤΗΣ ΚΥΒΕΡΝΗΣΕΩΣ

ΠΕΡΙΦΕΡΕΙΑΚΑ ΓΡΑΦΕΙΑ ΠΩΛΗΣΗΣ Φ.Ε.Κ.

ΘΕΣΣΑΛΟΝΙΚΗ - Βασ. Όλγας 227	**23104 23956**	**ΛΑΡΙΣΑ** - Διοικητήριο	**2410 597449**
ΠΕΙΡΑΙΑΣ - Ευριπίδου 63	**210 4135228**	**ΚΕΡΚΥΡΑ** - Σαμαρά 13	**26610 89122**
ΠΑΤΡΑ - Κορίνθου 327	**2610 638109**	**ΗΡΑΚΛΕΙΟ** - Πεδιάδος 2	**2810 300781**
ΙΩΑΝΝΙΝΑ - Διοικητήριο	**26510 87215**	**ΜΥΤΙΛΗΝΗ** - Πλ. Κωνσταντινουπόλεως 1	**22510 46654**
ΚΟΜΟΤΗΝΗ - Δημοκρατίας 1	**25310 22858**		

ΤΙΜΗ ΠΩΛΗΣΗΣ ΦΥΛΛΩΝ ΤΗΣ ΕΦΗΜΕΡΙΔΟΣ ΤΗΣ ΚΥΒΕΡΝΗΣΕΩΣ

Σε έντυπη μορφή

- Για τα Φ.Ε.Κ. από 1 μέχρι 16 σελίδες σε 1 €, προσαυξανόμενη κατά 0,20 € για κάθε επιπλέον οκτασέλιδο ή μέρος αυτού.
- Για τα φωτοαντίγραφα Φ.Ε.Κ. σε 0,15 € ανά σελίδα.

Σε μορφή DVD/CD

Τεύχος	Ετήσια έκδοση	Τριμηνιαία έκδοση	Μηνιαία έκδοση
Α΄	150 €	40 €	15 €
Β΄	300 €	80 €	30 €
Γ΄	50 €	-	-
Υ.Ο.Δ.Δ.	50 €	-	-
Δ΄	110 €	30 €	-

Τεύχος	Ετήσια έκδοση	Τριμηνιαία έκδοση	Μηνιαία έκδοση
Α.Α.Π.	110 €	30 €	-
Ε.Β.Ι.	100 €	-	-
Α.Ε.Δ.	5 €	-	-
Δ.Δ.Σ.	200 €	-	20 €
Α.Ε. - Ε.Π.Ε. και **Γ.Ε.ΜΗ.**	-	-	100 €

- Η τιμή πώλησης μεμονωμένων Φ.Ε.Κ. σε μορφή cd-rom από εκείνα που διατίθενται σε ψηφιακή μορφή και μέχρι 100 σελίδες, σε 5 € προσαυξανόμενη κατά 1 € ανά 50 σελίδες.
- Η τιμή πώλησης σε μορφή cd-rom/dvd, δημοσιευμάτων μιας εταιρείας στο τεύχος Α.Ε.-Ε.Π.Ε. και Γ.Ε.ΜΗ. σε 5 € ανά έτος.

ΠΑΡΑΓΓΕΛΙΑ ΚΑΙ ΑΠΟΣΤΟΛΗ Φ.Ε.Κ.: Τηλεφωνικά: 210 4071010 - fax: 210 4071010 - internet: http://www.et.gr

ΕΤΗΣΙΕΣ ΣΥΝΔΡΟΜΕΣ Φ.Ε.Κ.

Τεύχος	Έντυπη μορφή	Ψηφιακή Μορφή
Α΄	225 €	190 €
Β΄	320 €	225 €
Γ΄	65 €	Δωρεάν
Υ.Ο.Δ.Δ.	65 €	Δωρεάν
Δ΄	160 €	80 €
Α.Α.Π.	160 €	80 €
Ε.Β.Ι.	65 €	33 €

Τεύχος	Έντυπη μορφή	Ψηφιακή Μορφή
Α.Ε.Δ.	10 €	Δωρεάν
Α.Ε. - Ε.Π.Ε. και **Γ.Ε.ΜΗ.**	2.250 €	645 €
Δ.Δ.Σ.	225 €	95 €
Α.Σ.Ε.Π.	70€	Δωρεάν
Ο.Π.Κ.	-	Δωρεάν
Α΄+ Β΄+ Δ΄ + Α.Α.Π.	-	450 €

- Το τεύχος Α.Σ.Ε.Π. (έντυπη μορφή) θα αποστέλλεται σε συνδρομητές ταχυδρομικά, με την επιβάρυνση των 70 €, ποσό το οποίο αφορά τα ταχυδρομικά έξοδα.
- Για την παροχή πρόσβασης μέσω διαδικτύου σε Φ.Ε.Κ. προηγουμένων ετών και συγκεκριμένα στα τεύχη: **α)** Α, Β, Δ, Α.Α.Π., Ε.Β.Ι. και Δ.Δ.Σ., η τιμή προσαυξάνεται, πέραν του ποσού της ετήσιας συνδρομής του 2007, κατά 40 € ανά έτος και ανά τεύχος και **β)** για το τεύχος Α.Ε.-Ε.Π.Ε. & Γ.Ε.ΜΗ., κατά 60 € ανά έτος παλαιότητας.

* Η καταβολή γίνεται σε όλες τις Δημόσιες Οικονομικές Υπηρεσίες (Δ.Ο.Υ.). Το πρωτότυπο διπλότυπο (έγγραφο αριθμ. πρωτ. 9067/28.2.2005 2η Υπηρεσία Επιτρόπου Ελεγκτικού Συνεδρίου) με φροντίδα των ενδιαφερομένων, πρέπει να αποστέλλεται ή να κατατίθεται στο Εθνικό Τυπογραφείο (Καποδιστρίου 34, Τ.Κ. 104 32 Αθήνα).
* Σημειώνεται ότι φωτοαντίγραφα διπλοτύπων, ταχυδρομικές Επιταγές για την εξόφληση της συνδρομής, δεν γίνονται δεκτά και θα επιστρέφονται.
* Οι οργανισμοί τοπικής αυτοδιοίκησης, τα νομικά πρόσωπα δημοσίου δικαίου, τα μέλη της Ένωσης Ιδιοκτητών Ημερησίου Τύπου Αθηνών και Επαρχίας, οι τηλεοπτικοί και ραδιοφωνικοί σταθμοί, η Ε.Σ.Η.Ε.Α., τα τριτοβάθμια συνδικαλιστικά Όργανα και οι τριτοβάθμιες επαγγελματικές ενώσεις δικαιούνται έκπτωσης πενήντα τοις εκατό (50%) επί της ετήσιας συνδρομής (τρέχον έτος + παλαιότητα).
* Το ποσό υπέρ Τ.Α.Π.Ε.Τ. [5% επί του ποσού συνδρομής (τρέχον έτος + παλαιότητα)], καταβάλλεται ολόκληρο (Κ.Α.Ε. 3512) και υπολογίζεται πριν την έκπτωση.
* Στην Ταχυδρομική συνδρομή του τεύχους Α.Σ.Ε.Π. δεν γίνεται έκπτωση.

Πληροφορίες για δημοσιεύματα που καταχωρούνται στα Φ.Ε.Κ. στο τηλ.: 210 5279000.
Φωτοαντίγραφα παλαιών Φ.Ε.Κ.: Μάρνη 8 τηλ.: 210 8220885, 210 8222924, 210 5279050.
Οι πολίτες έχουν τη δυνατότητα ελεύθερης ανάγνωσης των δημοσιευμάτων που καταχωρούνται σε όλα τα τεύχη της Εφημερίδας της Κυβερνήσεως πλην εκείνων που καταχωρούνται στο τεύχος Α.Ε.-Ε.Π.Ε και Γ.Ε.ΜΗ., από την ιστοσελίδα του Εθνικού Τυπογραφείου (www.et.gr).

Οι υπηρεσίες εξυπηρέτησης πολιτών λειτουργούν καθημερινά από 08:00 μέχρι 13:00

04004971710080068

ΑΠΟ ΤΟ ΕΘΝΙΚΟ ΤΥΠΟΓΡΑΦΕΙΟ
ΚΑΠΟΔΙΣΤΡΙΟΥ 34 * ΑΘΗΝΑ 104 32 * ΤΗΛ. 210 52 79 000 * FAX 210 52 21 004
ΗΛΕΚΤΡΟΝΙΚΗ ΔΙΕΥΘΥΝΣΗ: http://www.et.gr – e-mail: webmaster.et@et.gr