Signature Not Verified
Digitally signed by Theodoros Moumouris
Date: 2010.09.20 08:39:33 EEST
Reason: Signed PDF (embedded)
Location: Athens, Ethniko Typografio

ΕΦΗΜΕΡΙΣ ΤΗΣ ΚΥΒΕΡΝΗΣΕΩΣ

ΤΗΣ ΕΛΛΗΝΙΚΗΣ ΔΗΜΟΚΡΑΤΙΑΣ

ΤΕΥΧΟΣ ΤΕΤΑΡΤΟ **Αρ. Φύλλου 486**

6 Σεπτεμβρίου 2010

ΠΕΡΙΕΧΟΜΕΝΑ

ΑΠΟΦΑΣΕΙΣ

Επικύρωση καθορισμού οριογραμμών τμήματος του χειμάρρου Ανθεμούντα στο Δ.Δ. Βασιλικών του Δήμου Βασιλικών Νομού Θεσσαλονίκης..... 1

Κήρυξη ως αναδασωτέας έκτασης συνολικού εμβαδού 6,6485 στρ. στη θέση «Κόλαση», περιφέρειας Δ.Δ. Γερακίου, Δ. Γερονθρών, Ν. Λακωνίας..... 2

ΑΠΟΦΑΣΕΙΣ

Αριθμ. 4013 (1)

Επικύρωση καθορισμού οριογραμμών τμήματος του χειμάρρου Ανθεμούντα στο Δ.Δ. Βασιλικών του Δήμου Βασιλικών Νομού Θεσσαλονίκης.

Η ΓΕΝΙΚΗ ΓΡΑΜΜΑΤΕΑΣ
ΠΕΡΙΦΕΡΕΙΑΣ ΚΕΝΤΡΙΚΗΣ ΜΑΚΕΔΟΝΙΑΣ

Έχοντας υπόψη:

1. Τις διατάξεις του Ν. 1558/85 «Κυβέρνηση και Κυβερνητικά όργανα».

2. Τον Ν. 1622/86 «Τοπική αυτοδιοίκηση, Περιφερειακή ανάπτυξη και δημοκρατικός προγραμματισμός».

3. Τις διατάξεις του Π.Δ. 71/93 «Καθορισμός αρμοδιοτήτων που διατηρούνται από τον Υπουργό και τις Περιφερειακές Αρχές ή όργανα διανομαρχιακού επιπέδου της Γ.Γ. Δημοσίων Έργων του Υ.ΠΕ.ΧΩ.Δ.Ε.».

4. Τις διατάξεις του Ν. 2503/97 «Διοίκηση, οργάνωση, στελέχωση της Περιφέρειας, ρύθμιση θεμάτων για την τοπική αυτοδιοίκηση και άλλες διατάξεις».

5. Τις διατάξεις του άρθρου 6 του Ν. 880/79, όπως τροποποιήθηκε με το άρθρο 5 του Ν. 3010/2002 (ΦΕΚ 91/τ.Α΄/25-4-2002).

6. Την με αριθμό 70/2010 απόφαση του Δημοτικού Συμβουλίου Βασιλικών Νομού Θεσσαλονίκης, με την οποία γνωμοδοτεί ομόφωνα υπέρ της υπόψη οριοθέτησης.

7. Την με αριθμό 07/3513/6-5-2010 απόφαση της Διεύθυνσης Τεχνικών Υπηρεσιών της Νομαρχιακής Αυτοδιοίκησης Θεσσαλονίκης, με την οποία καθορίζονται οι οριογραμμές τμήματος του χειμάρρου Ανθεμούντα στο Δ.Δ. Βασιλικών του Δήμου Βασιλικών Νομού Θεσσαλονίκης, καθώς και το αντίστοιχο τοπογραφικό διάγραμμα, υπό κλίμακα 1:1000, επί του οποίου καθορίσθηκαν με μπλε γραμμή οι οριογραμμές του υδατορέματος.

8. Τον φάκελο μελέτης της υπόψη οριοθέτησης, ο οποίος περιλαμβάνει όλα τα προβλεπόμενα στοιχεία από την ισχύουσα νομοθεσία, όπως ελέγχθηκαν και θεωρήθηκαν από την Διεύθυνση Τεχνικών Υπηρεσιών της Νομαρχιακής Αυτοδιοίκησης Θεσσαλονίκης, αποφασίζουμε:

1. Επικυρώνουμε τον καθορισμό των οριογραμμών τμήματος του χειμάρρου Ανθεμούντα στο Δ.Δ. Βασιλικών του Δήμου Βασιλικών Νομού Θεσσαλονίκης, όπως εγκρίθηκαν με την με αριθμό 07/3513/6-5-2010 απόφαση της Διεύθυνσης Τεχνικών Υπηρεσιών της Νομαρχιακής Αυτοδιοίκησης Θεσσαλονίκης και φαίνονται με μπλε γραμμή στο τοπογραφικό διάγραμμα υπό κλίμακα 1:1000 που συνοδεύει την απόφαση αυτή και αποτελεί αναπόσπαστο μέρος αυτής.

2. Η ισχύς της παρούσας απόφασης αρχίζει από τη δημοσίευσή της στην Εφημερίδα της Κυβερνήσεως.

Η απόφαση αυτή να δημοσιευθεί στην Εφημερίδα της Κυβερνήσεως, μαζί με το αντίστοιχο τοπογραφικό διάγραμμα που την συνοδεύει.

Θεσσαλονίκη, 30 Ιουλίου 2010

Η Γενική Γραμματέας Περιφέρειας
ΜΑΡΙΑ ΛΙΟΝΗ



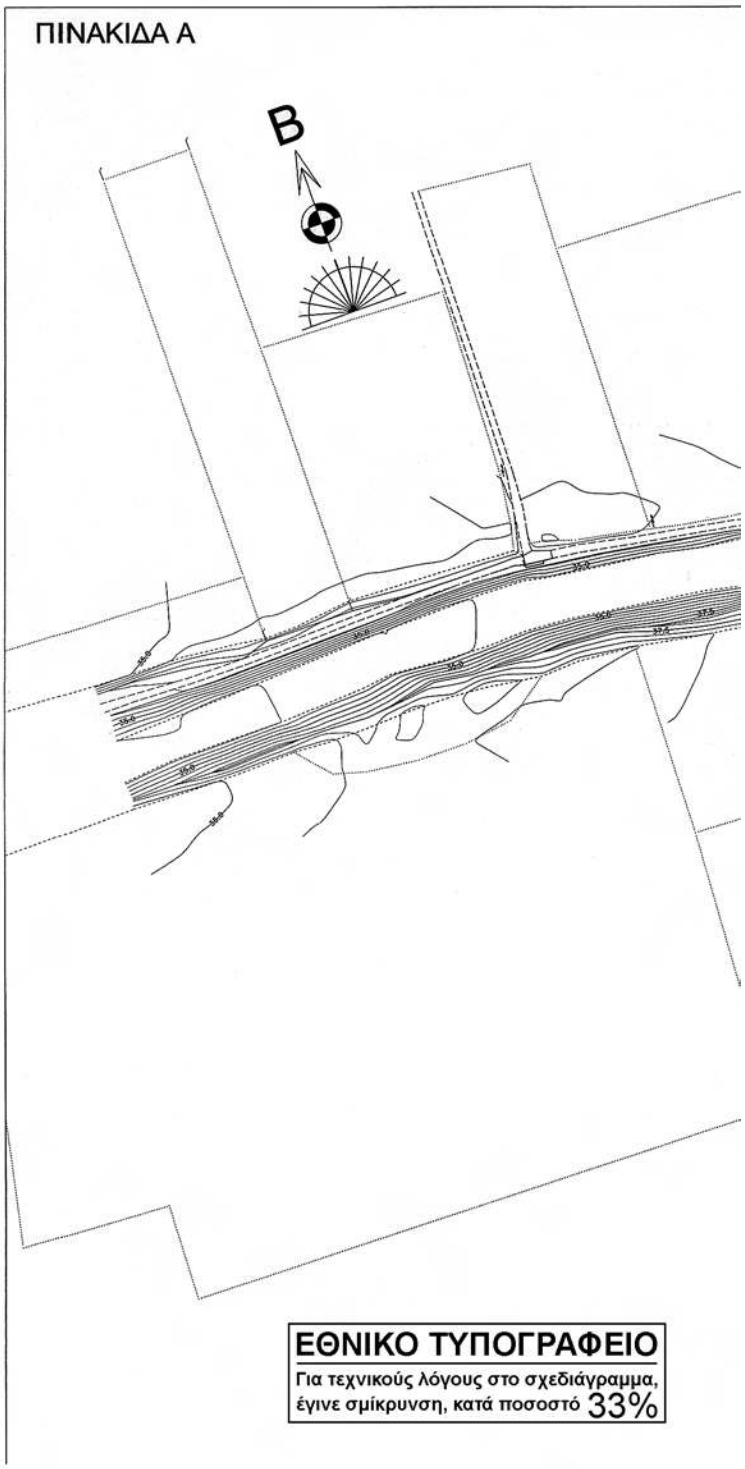

ΕΛΛΗΝΙΚΗ ΔΗΜΟΚΡΑΤΙΑ
ΠΕΡΙΦΕΡΕΙΑ ΚΕΝΤΡΙΚΗΣ ΜΑΚΕΔΟΝΙΑΣ

Ν.Α. ΘΕΣΣΑΛΟΝΙΚΗΣ
ΔΙΕΥΘΥΝΣΗ ΤΕΧΝΙΚΩΝ ΥΠΗΡΕΣΙΩΝ
ΤΜΗΜΑ ΥΔΡΑΥΛΙΚΩΝ ΕΡΓΩΝ

ΜΕΛΕΤΗ ΔΙΕΥΘΕΤΗΣΗΣ ΧΕΙΜΑΡΡΟΥ ΑΝΘΕΜΟΥΝΤΑ

ΥΔΡΑΥΛΙΚΗ ΜΕΛΕΤΗ

ΣΥΜΠΡΑΞΗ	ΕΠΙΚΟΙΝΩΝΙΑ
ΣΠΥΡΙΔΗΣ Α. - ΚΟΥΤΑΛΟΥ Β. Ο.Ε. - ΥΕΤΟΣ ΠΗΛΕΙΔΗΣ ΓΕΩΡΓΙΟΣ ΚΟΥΚΑ ΔΟΥΚΙΣΣΑ	Κοινός εκπρόσωπος και Συντονιστής της Σύμπραξης : Δρ. Ανθιμος Σπυρίδης Στοιχεία επικοινωνίας: Πλ. Βενιζελου 7, Τ.Κ. 546 21 Θεσσαλονίκη Τηλ. 2310250601-3, Fax: 2310250428 E-mail: yetos@otenet.gr, Web Site: www.yetos.gr

ΘΕΜΑ : ΟΡΙΟΓΡΑΜΜΕΣ ΡΕΜΑΤΩΝ	ΚΛΙΜΑΚΑ	1:1.000
	ΑΡ. ΣΧΕΔΙΟΥ	28

ΜΕΛΕΤΗΘΗΚΕ	ΕΛΕΓΧΘΗΚΕ	ΘΕΩΡΗΘΗΚΕ
ΣΠΥΡΙΔΗΣ Α.- ΚΟΥΤΑΛΟΥ Β. Ο.Ε. "ΥΕΤΟΣ" ΜΕΛΕΤΕΣ-ΕΡΕΥΝΕΣ-ΔΙΑ. ΥΠΗΡΕΣΙΩΝ ΣΥΜΒΟΥΛΟΥ ΠΛ. ΒΕΝΙΖΕΛΟΥ 7 Τ.Κ. 546 21 ΘΕΣ/ΝΙΚΗ ΤΗΛ. 2310250601-3 FAX: 2310250428 ΑΦΜ: 099294653 ΔΟΥ: Δ ΘΕΣ/ΝΙΚΗΣ ΣΠΥΡΙΔΗΣ ΑΝΘΙΜΟΣ Δρ. Αγρονόμος Τοπογράφος Μηχανικός, M.Sc., Ph.D.	ΕΛΠΕΚΟΣ ΣΤΥΛΙΑΝΟΣ Πολ. Μηχανικός με Α' β	Ο Προϊστάμενος ΤΥΕΟΚΙΔΤΥΝΑΘ ΕΛΠΕΚΟΣ ΣΤΥΛΙΑΝΟΣ Πολ. Μηχανικός με Α' β

ΕΘΝΙΚΟ ΤΥΠΟΓΡΑΦΕΙΟ
Για τεχνικούς λόγους στο σχεδιάγραμμα, έγινε σμίκρυνση, κατά ποσοστό 33%

ΑΣΦΑΛΤΟΣ
ΠΡΟΣ ΣΠΗΛΙΑΝΗ
ΠΡΟΣ ΤΟ ΝΕΟΥΠΑΡΟΚΙΟ ΒΑΣΙΛΙΚΗ
ΣΥΝΤΑΓΜΑΤΟΚΛΗΣΙΑ
ΡΕΜΑ 1

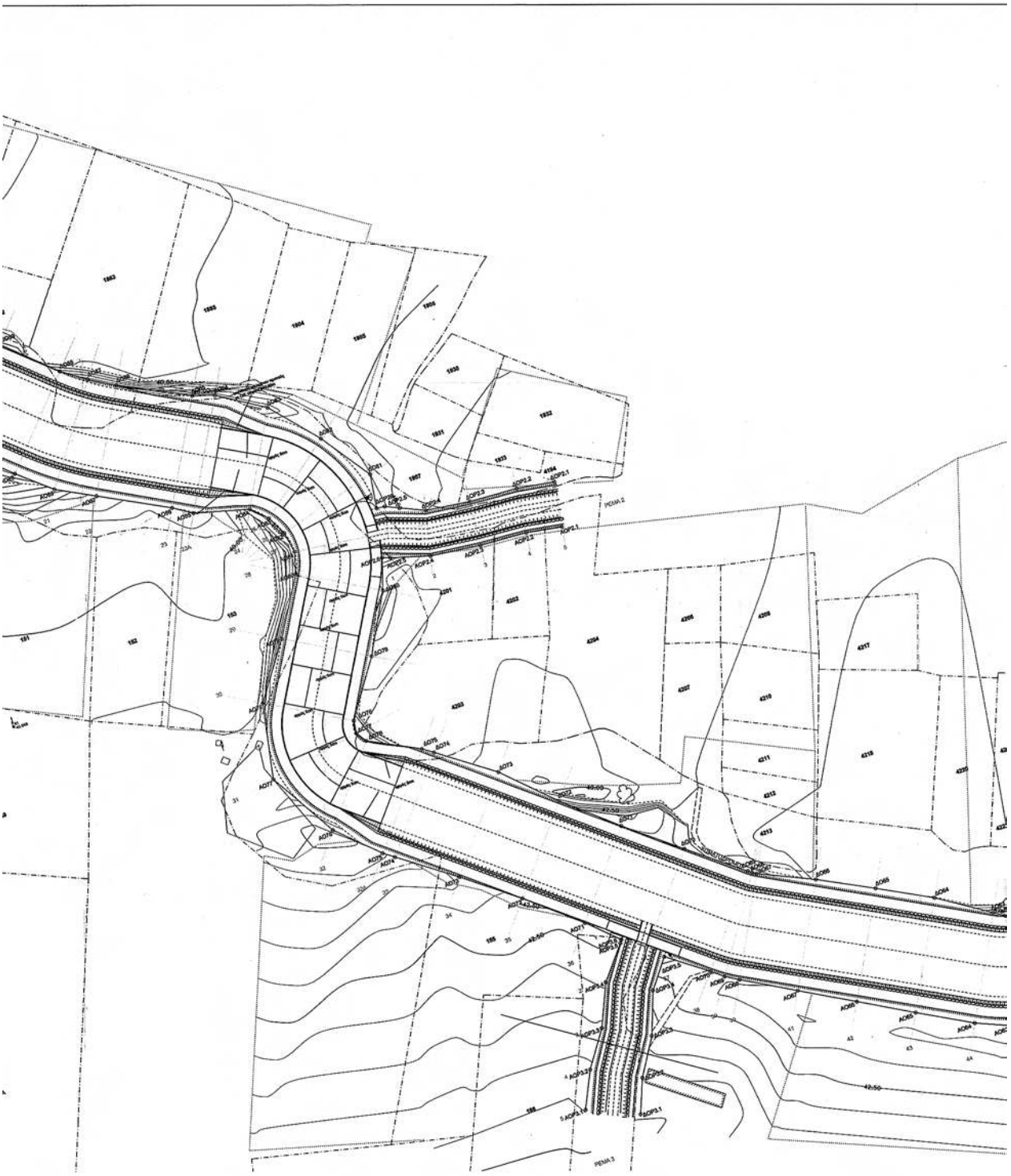

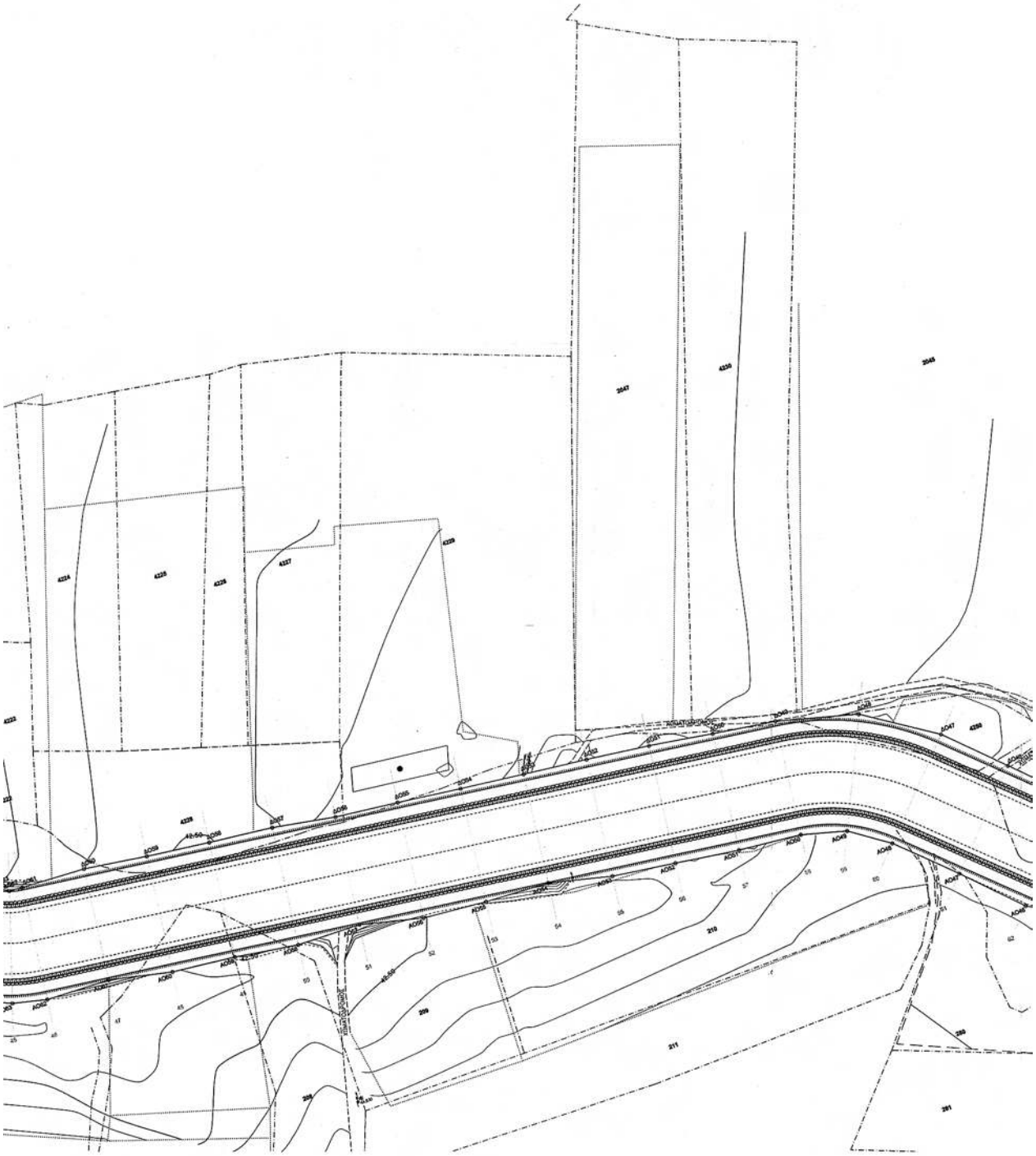

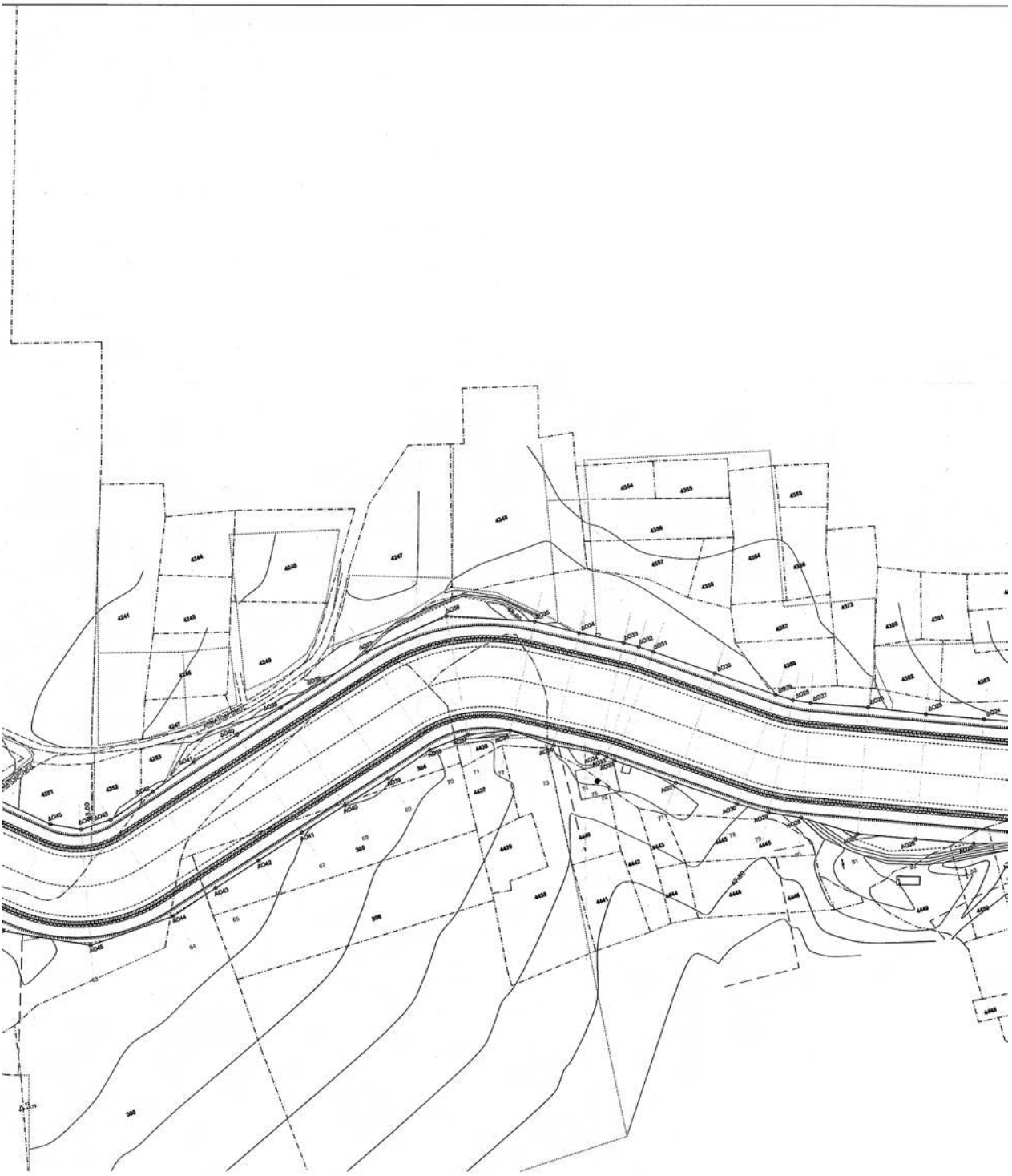

ΠΙΝΑΚΙΔΑ Β

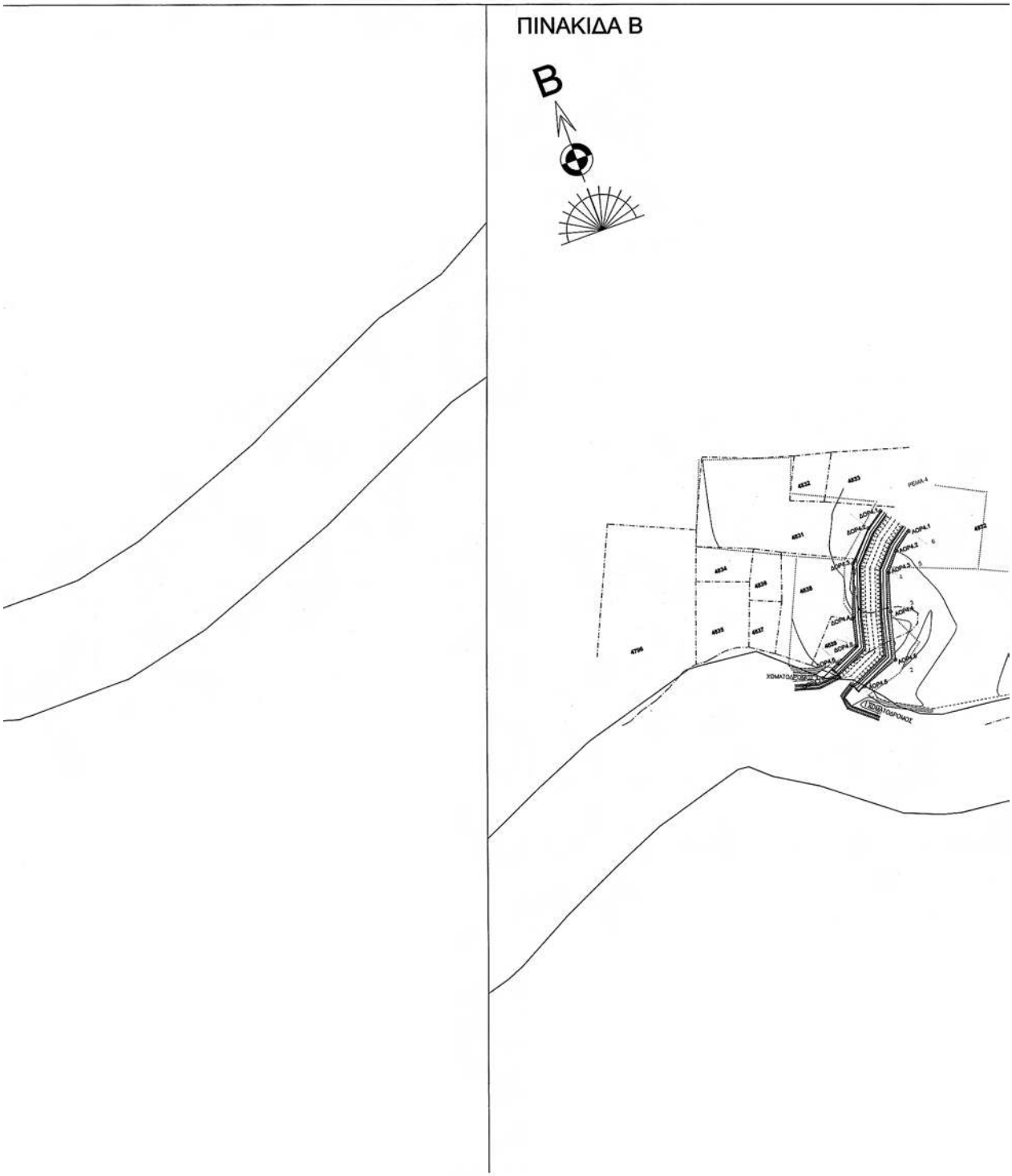

ΠΡΟΣ ΒΟΡΑΙΑ
ΠΡΟΣ ΔΥΤΗΝ
ΡΕΣΑΛ 5
ΑΟΡΕ.1
ΑΟΡΕ.2
ΑΟΡΕ.3
ΑΟΡΕ.4
ΑΟΡΕ.5
4546
4547
4548
4549
4550
4551
4552
4553
4554
4555
4556
4557
4558
4559
4560
4561
4562
4563
4564
4565
4566
4567
5146
5147
5148
5149
5150
5151
5152
5153
5154
5155
5156
5157
5158
5159
5407
5408
5409
5410

Προτεινόμενες πολυγωνικές οριογραμμών χειμάρρου Ανθεμούντα

Κορυφή	Συντεταγμένες κορυφών αριστερής οριογραμμής ρέματος X	Y	Κορυφή	Συντεταγμένες κορυφών δεξιάς οριογραμμής ρέματος X	Y
ΑΟ1	424.742,40	4.481.612,95	ΔΟ1	424.778,08	4.481.654,81
ΑΟ2	424.729,52	4.481.624,19	ΔΟ2	424.772,41	4.481.660,33
ΑΟ3	424.716,44	4.481.642,51	ΔΟ3	424.765,29	4.481.670,76
ΑΟ4	424.703,48	4.481.665,26	ΔΟ4	424.762,45	4.481.693,58
ΑΟ5	424.690,27	4.481.682,81	ΔΟ5	424.728,52	4.481.724,69
ΑΟ6	424.671,86	4.481.694,91	ΔΟ6	424.695,37	4.481.745,35
ΑΟ7	424.649,29	4.481.705,45	ΔΟ7	424.672,83	4.481.755,52
ΑΟ8	424.634,71	4.481.710,68	ΔΟ8	424.646,92	4.481.764,65
ΑΟ9	424.619,31	4.481.712,41	ΔΟ9	424.619,78	4.481.767,82
ΑΟ10	424.604,00	4.481.710,30	ΔΟ10	424.592,61	4.481.765,02
ΑΟ11	424.589,50	4.481.706,30	ΔΟ11	424.566,44	4.481.757,06
ΑΟ12	424.564,41	4.481.693,66	ΔΟ12	424.540,90	4.481.746,43
ΑΟ13	424.539,08	4.481.682,60	ΔΟ13	424.515,81	4.481.734,78
ΑΟ14	424.513,70	4.481.671,66	ΔΟ14	424.490,40	4.481.723,83
ΑΟ15	424.488,52	4.481.660,10	ΔΟ15	424.465,27	4.481.712,28
ΑΟ16	424.480,05	4.481.656,92	ΔΟ16	424.463,87	4.481.711,74
ΑΟ17	424.471,23	4.481.654,87	ΔΟ17	424.455,32	4.481.710,26
ΑΟ18	424.464,13	4.481.653,85	ΔΟ18	424.437,44	4.481.709,05
ΑΟ19	424.437,85	4.481.651,84	ΔΟ19	424.419,65	4.481.710,76
ΑΟ20	424.411,55	4.481.653,58	ΔΟ20	424.402,39	4.481.715,07
ΑΟ21	424.385,12	4.481.656,88	ΔΟ21	424.396,36	4.481.716,86
ΑΟ22	424.379,11	4.481.658,67	ΔΟ22	424.385,37	4.481.720,44
ΑΟ23	424.361,27	4.481.668,76	ΔΟ23	424.359,49	4.481.733,33
ΑΟ24	424.334,32	4.481.679,37	ΔΟ24	424.333,10	4.481.745,15
ΑΟ25	424.306,79	4.481.688,72	ΔΟ25	424.306,93	4.481.757,41
ΑΟ26	424.280,46	4.481.700,65	ΔΟ26	424.281,07	4.481.770,34
ΑΟ27	424.254,23	4.481.712,60	ΔΟ27	424.254,72	4.481.782,24
ΑΟ28	424.230,38	4.481.730,06	ΔΟ28	424.246,92	4.481.786,65
ΑΟ29	424.218,11	4.481.737,95	ΔΟ29	424.239,75	4.481.792,01
ΑΟ30	424.202,80	4.481.747,37	ΔΟ30	424.214,87	4.481.812,43
ΑΟ31	424.177,87	4.481.767,74	ΔΟ31	424.190,03	4.481.832,90
ΑΟ32	424.153,22	4.481.788,44	ΔΟ32	424.184,01	4.481.837,65
ΑΟ33	424.150,20	4.481.791,51	ΔΟ33	424.177,76	4.481.842,08
ΑΟ34	424.147,01	4.481.794,46	ΔΟ34	424.158,45	4.481.854,12
ΑΟ35	424.127,32	4.481.805,90	ΔΟ35	424.139,75	4.481.867,08
ΑΟ36	424.109,49	4.481.820,22	ΔΟ36	424.099,35	4.481.884,81
ΑΟ37	424.088,94	4.481.825,58	ΔΟ37	424.066,41	4.481.881,59
ΑΟ38	424.068,42	4.481.824,85	ΔΟ38	424.030,86	4.481.875,02
ΑΟ39	424.043,77	4.481.818,68	ΔΟ39	424.005,99	4.481.869,82
ΑΟ40	424.018,94	4.481.813,32	ΔΟ40	423.981,10	4.481.864,72
ΑΟ41	423.994,14	4.481.807,88	ΔΟ41	423.956,34	4.481.859,07
ΑΟ42	423.969,42	4.481.802,01	ΔΟ42	423.931,87	4.481.852,16
ΑΟ43	423.944,67	4.481.796,31	ΔΟ43	423.907,18	4.481.846,18
ΑΟ44	423.920,03	4.481.790,11	ΔΟ44	423.891,67	4.481.846,59
ΑΟ45	423.876,02	4.481.790,55	ΔΟ45	423.878,19	4.481.854,28
ΑΟ46	423.837,40	4.481.812,22	ΔΟ46	423.852,93	4.481.879,56
ΑΟ47	423.812,65	4.481.838,04	ΔΟ47	423.827,77	4.481.904,95
ΑΟ48	423.787,19	4.481.883,11	ΔΟ48	423.793,72	4.481.927,83
ΑΟ49	423.765,68	4.481.876,23	ΔΟ49	423.754,40	4.481.938,36
ΑΟ50	423.746,87	4.481.882,20	ΔΟ50	423.723,44	4.481.943,18
ΑΟ51	423.715,70	4.481.885,45	ΔΟ51	423.692,49	4.481.948,16
ΑΟ52	423.684,69	4.481.889,95	ΔΟ52	423.661,44	4.481.952,30
ΑΟ53	423.653,68	4.481.894,42	ΔΟ53	423.630,32	4.481.955,94
ΑΟ54	423.623,06	4.481.902,03	ΔΟ54	423.599,22	4.481.959,72
ΑΟ55	423.591,89	4.481.903,55	ΔΟ55	423.568,15	4.481.963,77
ΑΟ56	423.560,48	4.481.906,48	ΔΟ56	423.537,05	4.481.967,53
ΑΟ57	423.529,85	4.481.914,06	ΔΟ57	423.506,20	4.481.973,23
ΑΟ58	423.499,40	4.481.914,87	ΔΟ58	423.475,07	4.481.976,76
ΑΟ59	423.467,44	4.481.919,83	ΔΟ59	423.444,01	4.481.980,86
ΑΟ60	423.436,30	4.481.923,36	ΔΟ60	423.413,03	4.481.985,67
ΑΟ61	423.405,64	4.481.930,40	ΔΟ61	423.381,65	4.481.987,28
ΑΟ62	423.374,18	4.481.931,58	ΔΟ62	423.375,16	4.481.987,78
ΑΟ63	423.357,85	4.481.935,89	ΔΟ63	423.369,79	4.481.991,48
ΑΟ64	423.342,14	4.481.942,54	ΔΟ64	423.346,05	4.482.008,32
ΑΟ65	423.316,32	4.481.957,44	ΔΟ65	423.319,03	4.482.022,87
ΑΟ66	423.290,87	4.481.972,86	ΔΟ66	423.292,86	4.482.037,17
ΑΟ67	423.264,99	4.481.987,83	ΔΟ67	423.265,88	4.482.050,03
ΑΟ68	423.239,36	4.482.003,05	ΔΟ68	423.263,98	4.482.051,29
ΑΟ69	423.232,97	4.482.007,14	ΔΟ69	423.262,22	4.482.052,73
ΑΟ70	423.227,17	4.482.012,01	ΔΟ70	423.236,45	4.482.074,00
	Συμβολή με "Ρέμα 3"		ΔΟ71	423.210,55	4.482.095,58
ΑΟ71	423.177,06	4.482.098,20	ΔΟ72	423.186,06	4.482.117,97
ΑΟ72	423.152,07	4.482.078,38	ΔΟ73	423.162,68	4.482.141,92
ΑΟ73	423.126,07	4.482.099,38	ΔΟ74	423.136,00	4.482.162,13
ΑΟ74	423.099,55	4.482.119,78	ΔΟ75	423.130,92	4.482.165,88
ΑΟ75	423.094,59	4.482.123,66	ΔΟ76	423.106,54	4.482.179,12
ΑΟ76	423.075,40	4.482.142,92	ΔΟ77	423.103,18	4.482.184,36
ΑΟ77	423.066,40	4.482.176,87	ΔΟ78	423.104,23	4.482.190,75
ΑΟ78	423.064,74	4.482.214,50	ΔΟ79	423.123,61	4.482.217,96
ΑΟ79	423.084,61	4.482.241,43	ΔΟ80	423.140,13	4.482.246,93
ΑΟ80	423.102,26	4.482.269,71		Συμβολή με "Ρέμα 2"	
ΑΟ81	423.105,49	4.482.280,23	ΔΟ81	423.154,19	4.482.303,80
ΑΟ82	423.103,88	4.482.290,84	ΔΟ82	423.137,17	4.482.328,96
ΑΟ83	423.099,42	4.482.300,35	ΔΟ83	423.117,77	4.482.352,59
ΑΟ84	423.091,93	4.482.308,00	ΔΟ84	423.095,10	4.482.367,53
ΑΟ85	423.063,04	4.482.315,66	ΔΟ85	423.084,55	4.482.371,19
ΑΟ86	423.055,94	4.482.321,83	ΔΟ86	423.050,68	4.482.389,03
ΑΟ87	423.022,69	4.482.340,38	ΔΟ87	423.038,63	4.482.398,76
ΑΟ88	423.004,10	4.482.350,65	ΔΟ88	423.026,82	4.482.409,34
ΑΟ89	422.988,29	4.482.364,84	ΔΟ89	423.003,33	4.482.428,30
ΑΟ90	422.964,76	4.482.387,75	ΔΟ90	422.980,83	4.482.452,29
ΑΟ91	422.943,38	4.482.412,93	ΔΟ91	422.956,20	4.482.474,05
ΑΟ92	422.928,12	4.482.436,13	ΔΟ92	422.948,09	4.482.482,05
ΑΟ93	422.908,40	4.482.447,38	ΔΟ93	422.942,28	4.482.491,91
ΑΟ94	422.897,58	4.482.459,62	ΔΟ94	422.924,72	4.482.515,71
ΑΟ95	422.881,33	4.482.484,37		Συμβολή με "Ρέμα 1"	
ΑΟ96	422.871,28	4.482.491,34	ΔΟ95	422.972,34	4.482.550,82
ΑΟ97	422.860,72	4.482.497,09	ΔΟ96	422.841,84	4.482.568,84
ΑΟ98	422.829,69	4.482.503,26	ΔΟ97	422.817,89	4.482.562,35
ΑΟ99	422.816,23	4.482.505,06	ΔΟ98	422.794,42	4.482.557,32
ΑΟ100	422.802,79	4.482.504,06	ΔΟ99	422.765,56	4.482.551,84
ΑΟ101	422.774,73	4.482.499,87	ΔΟ100	422.738,26	4.482.548,69
ΑΟ102	422.746,62	4.482.495,54	ΔΟ101	422.710,33	4.482.543,48
ΑΟ103	422.725,60	4.482.491,61	ΔΟ102	422.699,07	4.482.542,69
ΑΟ104	422.724,63	4.482.498,17	ΔΟ103	422.687,91	4.482.544,14
ΑΟ105	422.717,82	4.482.497,07	ΔΟ104	422.654,40	4.482.549,88
ΑΟ106	422.699,18	4.482.494,34	ΔΟ105	422.620,95	4.482.555,58
ΑΟ107	422.680,71	4.482.497,00			
ΑΟ108	422.647,14	4.482.503,13			
ΑΟ109	422.613,56	4.482.507,26			
ΑΟ110	422.613,76	4.482.508,55			

Οι συντεταγμένες αναφέρονται στο Ελληνικό Γεωδαιτικό Σύστημα Αναφοράς 1987(ΕΓΣΑ 87)

Προτεινόμενες πολυγωνικές οριογραμμών ρέματος Ρ1

Κορυφή	Συντεταγμένες κορυφών αριστερής οριογραμμής ρέματος X	Y	Κορυφή	Συντεταγμένες κορυφών δεξιάς οριογραμμής ρέματος X	Y
ΑΟΡ11	422.988,89	4.482.988,54	ΔΟΡ11	422.972,91	4.482.592,97
ΑΟΡ12	422.973,86	4.482.558,09	ΔΟΡ12	422.969,13	4.482.583,74
ΑΟΡ13	422.962,19	4.482.548,87	ΔΟΡ13	422.937,95	4.482.573,35
ΑΟΡ14	422.932,87	4.482.536,72	ΔΟΡ14	422.918,35	4.482.560,46
ΑΟΡ15	422.914,49	4.482.528,75	ΔΟΡ15	422.900,77	4.482.551,17
			ΔΟΡ16	422.893,64	4.482.544,72

Οι συντεταγμένες αναφέρονται στο Ελληνικό Γεωδαιτικό Σύστημα Αναφοράς 1987(ΕΓΣΑ 87)

Προτεινόμενες πολυγωνικές οριογραμμών ρέματος Ρ2

Κορυφή	Συντεταγμένες κορυφών αριστερής οριογραμμής ρέματος X	Y	Κορυφή	Συντεταγμένες κορυφών δεξιάς οριογραμμής ρέματος X	Y
ΑΟΡ21	423.234,83	4.482.248,19	ΔΟΡ21	423.236,97	4.482.268,70
ΑΟΡ22	423.217,06	4.482.249,56	ΔΟΡ22	423.220,12	4.482.272,03
ΑΟΡ23	423.193,39	4.482.251,51	ΔΟΡ23	423.195,88	4.482.274,03
ΑΟΡ24	423.168,26	4.482.255,08	ΔΟΡ24	423.173,85	4.482.277,29
ΑΟΡ25	423.149,16	4.482.261,01	ΔΟΡ25	423.155,41	4.482.286,19
ΑΟΡ26	423.145,42	4.482.262,46	ΔΟΡ26	423.151,40	4.482.286,68

Οι συντεταγμένες αναφέρονται στο Ελληνικό Γεωδαιτικό Σύστημα Αναφοράς 1987(ΕΓΣΑ 87)

Προτεινόμενες πολυγωνικές οριογραμμών ρέματος Ρ3

Κορυφή	Συντεταγμένες κορυφών αριστερής οριογραμμής ρέματος X	Y	Κορυφή	Συντεταγμένες κορυφών δεξιάς οριογραμμής ρέματος X	Y
ΑΟΡ31	423.144,96	4.481.967,90	ΔΟΡ31	423.170,05	4.481.956,42
ΑΟΡ32	423.154,12	4.481.986,18	ΔΟΡ32	423.177,18	4.481.973,38
ΑΟΡ33	423.166,79	4.482.003,67	ΔΟΡ33	423.188,81	4.481.991,61
ΑΟΡ34	423.176,53	4.482.024,59	ΔΟΡ34	423.197,10	4.482.012,74
ΑΟΡ35	423.190,18	4.482.040,83	ΔΟΡ35	423.208,17	4.482.028,72
ΑΟΡ36	423.191,20	4.482.042,04			

Οι συντεταγμένες αναφέρονται στο Ελληνικό Γεωδαιτικό Σύστημα Αναφοράς 1987(ΕΓΣΑ 87)

Προτεινόμενες πολυγωνικές οριογραμμών ρέματος Ρ4

Κορυφή	Συντεταγμένες κορυφών αριστερής οριογραμμής ρέματος X	Y	Κορυφή	Συντεταγμένες κορυφών δεξιάς οριογραμμής ρέματος X	Y
ΑΟΡ41	425.366,95	4.481.796,47	ΔΟΡ41	425.357,09	4.481.810,58
ΑΟΡ42	425.357,85	4.481.789,41	ΔΟΡ42	425.348,61	4.481.804,59
ΑΟΡ43	425.350,48	4.481.780,48	ΔΟΡ43	425.335,39	4.481.790,57
ΑΟΡ44	425.344,84	4.481.761,79	ΔΟΡ44	425.325,99	4.481.765,03
ΑΟΡ45	425.338,79	4.481.738,43	ΔΟΡ45	425.322,85	4.481.751,64
ΑΟΡ46	425.320,06	4.481.731,13	ΔΟΡ46	425.311,42	4.481.746,41
			ΔΟΡ47	425.302,64	4.481.742,00

Οι συντεταγμένες αναφέρονται στο Ελληνικό Γεωδαιτικό Σύστημα Αναφοράς 1987(ΕΓΣΑ 87)

Προτεινόμενες πολυγωνικές οριογραμμών ρέματος Ρ5

Κορυφή	Συντεταγμένες κορυφών αριστερής οριογραμμής ρέματος X	Y	Κορυφή	Συντεταγμένες κορυφών δεξιάς οριογραμμής ρέματος X	Y
ΑΟΡ51	425.846,73	4.481.705,72	ΔΟΡ51	425.844,26	4.481.723,54
ΑΟΡ52	425.831,59	4.481.701,13	ΔΟΡ52	425.827,55	4.481.720,82
ΑΟΡ53	425.812,32	4.481.695,51	ΔΟΡ53	425.806,20	4.481.714,37
ΑΟΡ54	425.793,10	4.481.690,04	ΔΟΡ54	425.786,67	4.481.709,46
ΑΟΡ55	425.777,74	4.481.689,91	ΔΟΡ55	425.772,11	4.481.705,51
ΑΟΡ56	425.770,05	4.481.685,87	ΔΟΡ56	425.762,86	4.481.702,05
ΑΟΡ57	425.758,90	4.481.685,35	ΔΟΡ57	425.753,18	4.481.698,84
ΑΟΡ58	425.748,03	4.481.681,71	ΔΟΡ58	425.750,69	4.481.698,01
			ΔΟΡ59	425.741,56	4.481.694,29

Οι συντεταγμένες αναφέρονται στο Ελληνικό Γεωδαιτικό Σύστημα Αναφοράς 1987(ΕΓΣΑ 87)

ΕΛΛΗΝΙΚΗ ΔΗΜΟΚΡΑΤΙΑ
Περιφέρεια Δυτικής Ελλάδας
Γενική Διεύθυνση Περιβάλλοντος
Διεύθυνση Δασικών Πόρων
Τμήμα Χωρ. Σχεδ.
ΕΠΙΚΥΡΩΣΗ
Ο κάτωθι υπογεγραμμένος βεβαιώνω ότι η υπογραφή σύμφωνα με τον 4943/30-7-2010 Απόφαση Γεν. Γραμ. Π.Κ.Δ.
Ο Προϊστάμενος Τ.Υ.Ε.
ΤΕΓΟΣ ΝΙΚΟΛΑΟΣ
ΠΟΛΙΤΙΚΟΣ ΜΗΧ/ΓΟΣ
ΜΕ Α'β

Αριθμ. 1975 (2)

Κήρυξη ως αναδασωτέας έκτασης συνολικού εμβαδού 6,6485 στρ στη θέση «Κόλαση», περιφέρειας Δ.Δ. Γερακίου, Δ. Γερονθρών, Ν. Λακωνίας.

Ο ΓΕΝΙΚΟΣ ΓΡΑΜΜΑΤΕΑΣ
ΠΕΡΙΦΕΡΕΙΑΣ ΠΕΛΟΠΟΝΝΗΣΟΥ

Έχοντας υπόψη:

1. Τις διατάξεις των άρθρων 24 παρ. 1 και 117 παρ. 3 τον Συντάγματος.

2. Των άρθρων 200 και 205 του Ν.Δ. 86/1969 (ΦΕΚ 7Α΄ 1969).

3. Τις διατάξεις του Ν. 998/79 «Περί προστασίας των δασών κ.λ.π. «και ειδικότερα:

α) του άρθρου 34 παρ. 4, β) του αρθρ. 38 παρ. 1. γ. άρθρου 41 παρ. 3., όπως συμπληρώθηκαν με το άρθρο 1 παρ. 8 του Ν. 3208/2003.

4. Τις διατάξεις του άρθρου 7 του Ν. 2503/97 «Διοίκηση, οργάνωση, στελέχωση της Περιφέρειας, ρύθμιση θεμάτων για την τοπική αυτοδιοίκηση και άλλες διατάξεις.

5. Την υπ' αριθμ. οικ. 7408/3843/8-3-2010 απόφαση Γ.Γ.Π. Πελοποννήσου «Ανάθεση αρμοδιοτήτων και ασκήσεως αυτών κατ' εντολή μας».

6. Τις διαταγές του Υπουργείου Γεωργίας:

α) 160417/1180/8.7.80, β) 182447/3049/24.9.80.

7. Την υπ' αριθμ. 3562/16-8-2010 πρόταση του Δασαρχείου Σπάρτης με την οποία προτείνεται η κήρυξη έκτασης ως αναδασωτέας, με συνημμένη όλη τη σχετική αλληλογραφία που αναφέρεται σ' αυτήν, κηρύσσουμε:

Αναδασωτέα με σκοπό την αποκατάσταση με φυσική αναγέννηση της προϋπάρχουσας δασικής βλάστησης, η οποία καλυπτόταν από αείφυλλα πλατύφυλλα (πουρνάρι, σχίνο) σε ποσοστό 70%, που καταστράφηκε από εκχέρσωση, της κατηγορίας της παραγράφου 5 του άρθρου 3 του Ν. 998/79 «περί προστασίας των δασών και των δασικών εν γένει εκτάσεων της Χώρας», όπως αυτή αναριθμήθηκε και ισχύει σύμφωνα με την παράγραφο 1, του άρθρου 9, του Ν. 3818/10, (ΦΕΚ-17 Α/16-2-2010), δημόσια δασική έκταση συνολικού εμβαδού 6,6485 στρ στη θέση «Κόλαση «, περιφέρειας Δ.Δ. Γερακίου, Δ. Γερονθρών, Ν. Λακωνίας, η οποία αποτελείται από δύο (2) επιμέρους τμήματα ήτοι:

Ε1 (1, 2, 3, ..., 11, 12, 1), εμβαδού 6.0275 στρ.

Ε2 (Α, Β, Γ, Δ, Α), εμβαδού 0,621 στρ.,

όπως φαίνεται στο συνημμένο τοπογραφικό διάγραμμα, κλίμακας 1: 2000, που απεικονίζεται σε απόσπασμα Φύλλου Χάρτη ΓΥΣ κλίμακας 1:50000 (Φ.Χ ΓΥΘΕΙΟΝ) με όρια:

Ε1:

Βόρεια: Με Δημόσια δασική έκταση.

Νότια: Με Δημόσια δασική έκταση.

Ανατολικά: Με αγρό.

Δυτικά: Με αγροτική οδό.

Ε2:

Βόρεια: Με Δημόσια δασική έκταση.

Νότια: Με Δημόσια δασική έκταση.

Ανατολικά: Με αγροτική οδό.

Δυτικά: Με Δημόσια δασική έκταση.

και αποτελεί αναπόσπαστο μέρος της απόφασης αυτής.

Η απόφαση αυτή να δημοσιευθεί στην Εφημερίδα της Κυβερνήσεως.

Σπάρτη, 24 Αυγούστου 2010

Ο Γενικός Γραμματέας Περιφέρειας
ΦΩΤΙΟΣ ΧΑΤΖΗΜΙΧΑΛΗΣ

ΤΟΠΟΓΡΑΦΙΚΟ ΔΙΑΓΡΑΜΜΑ ΕΚΧΕΡΣΩΘΕΙΣΑΣ ΔΗΜΟΣΙΑΣ ΔΑΣΙΚΗΣ ΕΚΤΑΣΗΣ

ΣΤΗ ΘΕΣΗ « ΚΟΛΑΣΗ» Δ.Δ. ΓΕΡΑΚΙΟΥ ΔΗΜΟΥ ΓΕΡΟΝΘΡΩΝ

ΕΜΒΑΔΟΝ E_1=6.027,5 τμ, E_2=621τμ, ΚΛΙΜΑΚΑ 1:2000

ΑΠΟΣΠΑΣΜΑ Φ.Χ. ΓΥΣ «ΓΥΘΕΙΟ» ΚΛΙΜ. 1:50.000

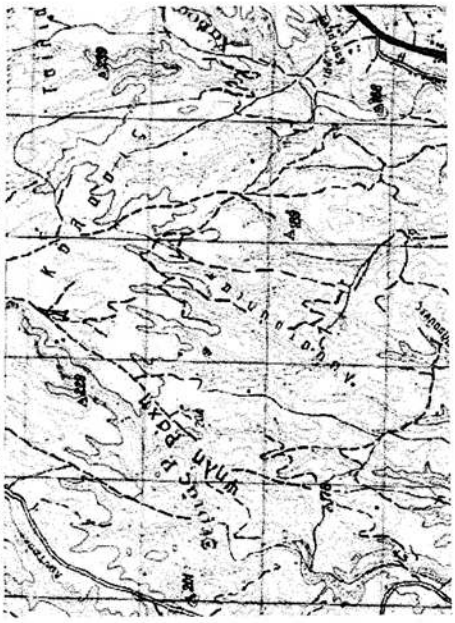

α/α	X	Y
1.	378212	4094875
2.	378224	4095005
3.	378247	4095061
4.	378232	4095072
5.	378208	4095033
6.	378189	4094976
7.	378201	4094930
8.	378194	4094902
9.	378174	4094849
10.	378220	4094817
11.	378217	4094840
12.	378204	4094844
Α	378156	4094813
Β	378140	4094824
Γ	378153	4094856
Δ	378167	4094851

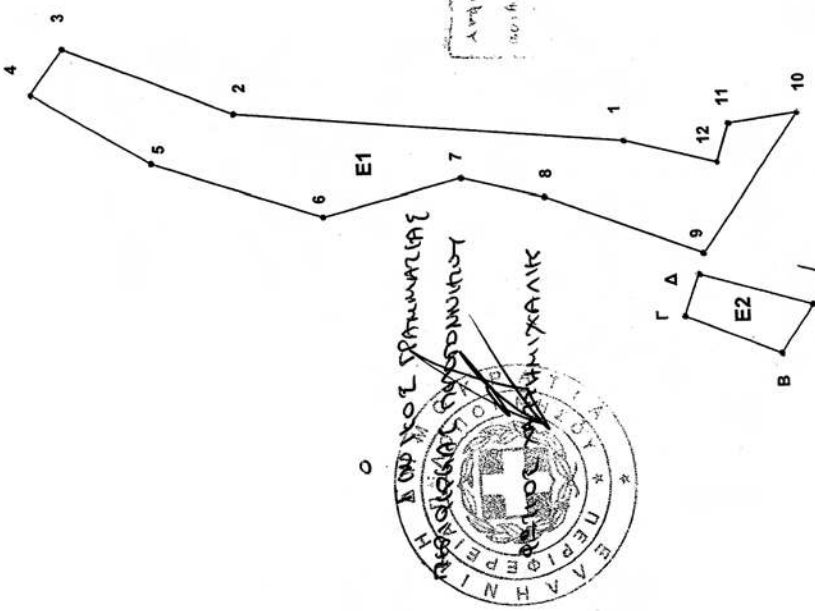

ΘΕΩΡΗΘΗΚΕ
Σπάρτη 16/8/2010
Η Δασάρχης
ΠΑΝΑΓΙΩΤΑ ΣΗΜΑΔΗ
ΔΑΣΟΛΟΓΟΣ

Σπάρτη 10/8/2010
Ο Συντάξας
ΓΕΩΡΓΙΟΣ-ΣΜΥΡΝΙΟΣ
ΔΑΣΟΠΟΝΟΣ

ΕΠΕΩΡΕΙΤΑΙ
Σπάρτη 2/8/2010
Ο Δασάρχης
ΠΑΡΑΣΚΕΥΑΣ ΚΟΥΣΟΒΓΕΩΡΓΑΣ
ΔΑΣΟΝΟΜΟΣ ΜΕ Α'Β

N

ΕΘΝΙΚΟ ΤΥΠΟΓΡΑΦΕΙΟ
Για τεχνικούς λόγους στο σχεδιάγραμμα, έγινε σμίκρυνση, κατά ποσοστό 79%

04004860609100012
ΑΠΟ ΤΟ ΕΘΝΙΚΟ ΤΥΠΟΓΡΑΦΕΙΟ
ΚΑΠΟΔΙΣΤΡΙΟΥ 34 * ΑΘΗΝΑ 104 32 * ΤΗΛ. 210 52 79 000 * FAX 210 52 21 004
ΗΛΕΚΤΡΟΝΙΚΗ ΔΙΕΥΘΥΝΣΗ: http://www.et.gr – e-mail: webmaster.et@et.gr