



ΕΦΗΜΕΡΙΔΑ ΤΗΣ ΚΥΒΕΡΝΗΣΕΩΣ ΤΗΣ ΕΛΛΗΝΙΚΗΣ ΔΗΜΟΚΡΑΤΙΑΣ

16 Ιουνίου 2026

ΤΕΥΧΟΣ ΤΕΤΑΡΤΟ

Αρ. Φύλλου 485

ΠΕΡΙΕΧΟΜΕΝΑ

ΑΠΟΦΑΣΕΙΣ

- | | | |
|---|---|------|
| 1 | Κήρυξη ως αναδασωτέας, έκτασης εμβαδού 7.945,64 τ.μ. στη θέση ΑΣΗΚΕΛΟΣ, Τ.Κ. Μέλισσας Δ.Ε. Λεχαινών, Δήμου Ανδραβίδας - Κυλλήνης, Περιφερειακής Ενότητας Ηλείας. | 5707 |
| 2 | Κήρυξη ως αναδασωτέας έκτασης δημοσίου δάσους εμβαδού 1.000,68 τ.μ. στη θέση «ΧΡΥΣΟΒΟ» της Τ.Κ. Κοκκινοχωρίου, της Δ.Ε. Αποδοτίας, του Δήμου Ναυπακτίας, Περιφερειακής Ενότητας Αιτωλοακαρνανίας. | 5710 |

ΑΠΟΦΑΣΕΙΣ

Αριθμ. 219217

(1)

Κήρυξη ως αναδασωτέας, έκτασης εμβαδού 7.945,64 τ.μ. στη θέση ΑΣΗΚΕΛΟΣ, Τ.Κ. Μέλισσας Δ.Ε. Λεχαινών, Δήμου Ανδραβίδας - Κυλλήνης, Περιφερειακής Ενότητας Ηλείας.

Ο ΓΕΝΙΚΟΣ ΓΡΑΜΜΑΤΕΑΣ ΔΑΣΩΝ ΤΟΥ ΥΠΟΥΡΓΕΙΟΥ ΠΕΡΙΒΑΛΛΟΝΤΟΣ ΚΑΙ ΕΝΕΡΓΕΙΑΣ

Έχοντας υπόψη:

- Την παρ. 1 του άρθρου 24 και την παρ. 3 του άρθρου 117 του Συντάγματος.
- Την παρ. 1 του άρθρου 38 και τις παρ. 1 και 3 του άρθρου 41 του ν. 998/1979 «Περί προστασίας των δασών και των δασικών εν γένει εκτάσεων της Χώρας» (Α' 289).
- Τον ν. 4727/2020 «Ψηφιακή Διακυβέρνηση (Ενσωμάτωση στην Ελληνική Νομοθεσία της Οδηγίας (ΕΕ) 2016/2102 και της Οδηγίας (ΕΕ) 2019/1024) - Ηλεκτρονικές Επικοινωνίες (Ενσωμάτωση στο Ελληνικό Δίκαιο της Οδηγίας (ΕΕ) 2018/1972) και άλλες διατάξεις» (Α' 184).
- Την από 13.8.2021 Πράξη Νομοθετικού Περιεχομένου «Έκτακτα μέτρα για την αποτελεσματική προστασία και την ταχεία αποκατάσταση του φυσικού περιβάλλοντος, την άμεση στήριξη των πληγέντων από τις πυρκαγιές του Ιουλίου/Αυγούστου 2021 και συναφείς διατάξεις» (Α' 143), η οποία κυρώθηκε με το άρθρο 2 του ν. 4824/2021 (Α' 156).
- Τα άρθρα 47 έως 55 του ν. 4915/2022 «Εθνικό Στρατηγικό Σχέδιο Καταπολέμησης της Διαφθοράς, διατάξεις για θέματα ανθρώπινου δυναμικού και Οργανισμών Τοπικής Αυτοδιοίκησης, νομοθετικό πλαίσιο εκπαίδευσης των σπουδαστών/σπουδαστριών της Εθνικής Σχολής Δημόσιας Διοίκησης και Αυτοδιοίκησης για την ένταξη στον κλάδο Π.Ε. Επιτελικών Στελεχών, διατάξεις για την ολοκλήρωση της μεταφοράς των δασικών υπηρεσιών στο Υπουργείο Περιβάλλοντος και Ενέργειας, διατάξεις για την εφαρμογή του Εθνικού Σχεδίου Ανάκαμψης και Ανθεκτικότητας "Ελλάδα 2.0", Εθνική Σύμβαση Ομογενών και άλλες επείγουσες διατάξεις» (Α' 63).
- Το π.δ. 6/2022 «Σύσταση και μετονομασία Γενικών Γραμματειών, σύσταση Ειδικής Γραμματείας, μεταφορά υπηρεσιών και αρμοδιοτήτων» (Α' 17).
- Το π.δ. 132/2017 «Οργανισμός Υπουργείου Περιβάλλοντος και Ενέργειας (Υ.Π.ΕΝ.)» (Α' 160), όπως τροποποιήθηκε με το π.δ. 29/2022 (Α' 77).



8. Την υπό στοιχεία οικ. ΥΠΕΝ/ΥΠΡΓ/79859/5910/25-7-2023 κοινή απόφαση του Πρωθυπουργού και του Υπουργού Περιβάλλοντος και Ενέργειας «Διορισμός Γενικού Γραμματέα Δασών του Υπουργείου Περιβάλλοντος και Ενέργειας» (Υ.Ο.Δ.Δ. 745).

9. Την υπό στοιχεία ΥΠΕΝ/ΔΔΥ/48478/3594/16.05.2022 κοινή υπουργική απόφαση «Καθορισμός των διοικητικών λεπτομερειών μεταφοράς των δασικών υπηρεσιών, του αντίστοιχου προσωπικού και λοιπών θεμάτων της παρ. 5 του άρθρου τρίτου της από 13.8.2021 Πράξης Νομοθετικού Περιεχομένου (Α' 143), η οποία κυρώθηκε με το άρθρο 2 του ν. 4824/2021 (Α' 156)» (Β' 2415).

10. Την υπό στοιχεία ΥΠΕΝ/ΔΔΥ/62511/4542/17-6-2022 απόφαση του Υπουργού Περιβάλλοντος και Ενέργειας «Διαπιστωτική πράξη κατάταξης και τοποθέτησης του προσωπικού των Περιφερειακών Δασικών Υπηρεσιών του Υπουργείου Περιβάλλοντος και Ενέργειας» (Β' 3145).

11. Την υπό στοιχεία ΥΠΕΝ/ΔΔΥ/70401/5167/6-7-2022 απόφαση του Υπουργού Περιβάλλοντος και Ενέργειας «Τοποθέτηση Προϊσταμένων σε θέσεις ευθύνης επιπέδου Γενικής Διεύθυνσης στις Επιθεωρήσεις Εφαρμογής Δασικής Πολιτικής του Υπουργείου Περιβάλλοντος και Ενέργειας» (ΑΔΑ: Ω8ΔΡ4653Π8-7ΨΡ).

12. Την υπό στοιχεία ΥΠΕΝ/ΔΝΕΠ/83988/2740/25-8-2022 κοινή απόφαση του Υπουργού και του Υφυπουργού Περιβάλλοντος και Ενέργειας και του Γενικού Γραμματέα Δασών του Υπουργείου Περιβάλλοντος και Ενέργειας «Εξουσιοδότηση υπογραφής "Με εντολή Υπουργού" του Υπουργού Περιβάλλοντος και Ενέργειας, "Με εντολή Υφυπουργού" του Υφυπουργού Περιβάλλοντος και Ενέργειας και "Με εντολή Γενικού Γραμματέα Δασών" του Γενικού Γραμματέα Δασών του Υπουργείου Περιβάλλοντος και Ενέργειας, κατά λόγο αρμοδιότητας, στον Προϊστάμενο της Γενικής Διεύθυνσης Δασών και Δασικού Περιβάλλοντος της Γενικής Γραμματείας Δασών του Υ.Π.ΕΝ., στους Προϊσταμένους των Επιθεωρήσεων Εφαρμογής Δασικής Πολιτικής και στους Προϊσταμένους των Διευθύνσεων, Δασαρχείων και Τμημάτων που υπάγονται σε αυτές» (Β' 4528).

13. Τις υπ' αρ. 160417/1180/08-07-1980 και 182447/3049/24-09-1980 εγκύκλιες διαταγές του Υπουργείου Γεωργίας σχετικά με την κήρυξη εκτάσεων ως αναδασωτέων.

14. Την υπ' αρ. 203882/29-05-26 εισήγηση του Δασαρχείου Αμαλιάδας, από την οποία προκύπτει ότι η βλάστηση της έκτασης που αναφέρεται στο θέμα καταστράφηκε από πυρκαγιά που εκδηλώθηκε την 07-03-2026 και διαπιστώθηκε την 11-05-2026. Πριν τον χρόνο καταστροφής της είχε δασική μορφή κατά την έννοια του άρθρου 3 του ν. 998/1979, καλυπτόμενη από αείφυλλα - πλατύφυλλα με ποσοστό συγκόμωσης έως 60% και ως εκ τούτου επιβάλλεται η κήρυξή της ως αναδασωτέας, αποφασίζουμε:

Κηρύσσουμε ως αναδασωτέα έκταση δασικού χαρακτήρα του άρθρου 3 του ν. 998/1979, εμβαδού 7.945,64 τ.μ. στη θέση ΑΣΗΚΕΛΟΣ, Τ.Κ. Μέλισσας Δ.Ε. Λεχαινών, Δήμου Ανδραβίδας - Κυλλήνης, Π.Ε. Ηλείας.

Η βλάστηση καταστράφηκε από πυρκαγιά την 07-03-2026, όπως απεικονίζεται στο συνημμένο από 11-05-2026 τοπογραφικό διάγραμμα, κλίμακας 1:1000, το οποίο αποτελεί αναπόσπαστο μέρος της παρούσας, και προσδιορίζεται επακριβώς από τις αντίστοιχες συντεταγμένες σε ΕΓΣΑ '87. Η ανωτέρω έκταση συνορεύει: Ανατολικά με αγροτική έκταση (ΑΑ), δασωμένο αγρό (ΑΔ) και με έκταση προστατευόμενη από τις διατάξεις της δασικής νομοθεσίας (ΔΑ).

Δυτικά με έκταση προστατευόμενη από τις διατάξεις της δασικής νομοθεσίας (ΔΑ).

Βόρεια με δασωμένο αγρό (ΑΔ).

Νότια με έκταση προστατευόμενη από τις διατάξεις της δασικής νομοθεσίας (ΔΑ).

Σκοποί της κήρυξης της ανωτέρω έκτασης ως αναδασωτέας είναι η διατήρηση του δασικού χαρακτήρα αυτής, ο αποκλεισμός διάθεσής της για άλλη χρήση και η αποκατάσταση της δασικής βλάστησης. Η αποκατάσταση της βλάστησης θα γίνει με φυσική αναγέννηση ή με πρόγραμμα τεχνητής αναγέννησης.


Από τις διατάξεις της απόφασης αυτής δεν προκαλείται δαπάνη σε βάρος του κρατικού προϋπολογισμού. Η ισχύς της παρούσας αρχίζει από τη δημοσίευσή της στην Εφημερίδα της Κυβερνήσεως.



ΕΛΛΗΝΙΚΗ ΔΗΜΟΚΡΑΤΙΑ
ΥΠΟΥΡΓΕΙΟ ΠΕΡΙΒΑΛΛΟΝΤΟΣ & ΕΝΕΡΓΕΙΑΣ
ΕΠΙΘΕΩΡΗΣΗ ΕΦΑΡΜΟΓΗΣ ΔΑΣΙΚΗΣ ΠΟΛΙΤΙΚΗΣ
ΠΕΛΟΠΟΝΝΗΣΟΥ, ΔΥΤΙΚΗΣ ΕΛΛΑΔΑΣ ΚΑΙ ΙΟΝΙΟΥ
ΔΙΕΥΘΥΝΣΗ ΔΑΣΩΝ ΗΛΕΙΑΣ
ΔΑΣΑΡΧΕΙΟ ΑΡΜΑΛΙΔΑΣ

ΤΟΠΟΓΡΑΦΙΚΟ ΔΙΑΓΡΑΜΜΑ

Δημοσίου Δάσους στη θέση "ΑΣΗΚΕΛΟΣ" περιφέρειας Τ.Κ. Μέλισσας Δ.Ε. Λεχαινών του Δήμου Ανδραβιδας-Κυλλήνης Π.Ε. Ηλείας, συνολικού εμβαδού 7.945,64 τ.μ., με στοιχεία (1-2-3.....47-48-1) που κήκε στις 07/03/2026 όπως διαπιστώθηκε στις 11/05/2026
ΚΛΙΜΑΚΑ 1:4.000



ΕΘΝΙΚΟ ΤΥΠΟΓΡΑΦΕΙΟ
Για τεχνικούς λόγους στο σχεδιάγραμμα, από το ηλεκτρονικό αρχείο, έγινε σμίκρυνση κατά ποσοστό **82%**

Α/Α	ΕΜΒΑΔΟΝ 7.945,64 τ.μ.
1	X=269884,9224 Y=4200729,4001 39 X=269711,1839 Y=4200822,4102
2	X=269884,9224 Y=4200702,4307 40 X=269744,0461 Y=4200928,2000
3	X=269884,9224 Y=4200712,1651 41 X=269744,0461 Y=4200925,7265
4	X=269891,7044 Y=4200864,1850 42 X=269711,1839 Y=4200854,1518
5	X=269891,7044 Y=4200865,1097 43 X=269720,0820 Y=4200855,0168
6	X=269891,7044 Y=4200865,1097 44 X=269720,0820 Y=4200855,0168
7	X=269891,7044 Y=4200865,1097 45 X=269715,0965 Y=4200857,4087
8	X=269891,7044 Y=4200865,1097 46 X=269715,0965 Y=4200857,4087
9	X=269891,7044 Y=4200865,1097 47 X=269715,0965 Y=4200857,4087
10	X=269891,7044 Y=4200865,1097 48 X=269715,0965 Y=4200857,4087
11	X=269891,7044 Y=4200865,1097 49 X=269715,0965 Y=4200857,4087
12	X=269891,7044 Y=4200865,1097 50 X=269715,0965 Y=4200857,4087
13	X=269891,7044 Y=4200865,1097 51 X=269715,0965 Y=4200857,4087
14	X=269891,7044 Y=4200865,1097 52 X=269715,0965 Y=4200857,4087
15	X=269891,7044 Y=4200865,1097 53 X=269715,0965 Y=4200857,4087
16	X=269891,7044 Y=4200865,1097 54 X=269715,0965 Y=4200857,4087
17	X=269891,7044 Y=4200865,1097 55 X=269715,0965 Y=4200857,4087
18	X=269891,7044 Y=4200865,1097 56 X=269715,0965 Y=4200857,4087
19	X=269891,7044 Y=4200865,1097 57 X=269715,0965 Y=4200857,4087
20	X=269891,7044 Y=4200865,1097 58 X=269715,0965 Y=4200857,4087
21	X=269891,7044 Y=4200865,1097 59 X=269715,0965 Y=4200857,4087
22	X=269891,7044 Y=4200865,1097 60 X=269715,0965 Y=4200857,4087
23	X=269891,7044 Y=4200865,1097 61 X=269715,0965 Y=4200857,4087
24	X=269891,7044 Y=4200865,1097 62 X=269715,0965 Y=4200857,4087
25	X=269891,7044 Y=4200865,1097 63 X=269715,0965 Y=4200857,4087
26	X=269891,7044 Y=4200865,1097 64 X=269715,0965 Y=4200857,4087
27	X=269891,7044 Y=4200865,1097 65 X=269715,0965 Y=4200857,4087
28	X=269891,7044 Y=4200865,1097 66 X=269715,0965 Y=4200857,4087
29	X=269891,7044 Y=4200865,1097 67 X=269715,0965 Y=4200857,4087
30	X=269891,7044 Y=4200865,1097 68 X=269715,0965 Y=4200857,4087
31	X=269891,7044 Y=4200865,1097 69 X=269715,0965 Y=4200857,4087
32	X=269891,7044 Y=4200865,1097 70 X=269715,0965 Y=4200857,4087
33	X=269891,7044 Y=4200865,1097 71 X=269715,0965 Y=4200857,4087
34	X=269891,7044 Y=4200865,1097 72 X=269715,0965 Y=4200857,4087
35	X=269891,7044 Y=4200865,1097 73 X=269715,0965 Y=4200857,4087
36	X=269891,7044 Y=4200865,1097 74 X=269715,0965 Y=4200857,4087
37	X=269891,7044 Y=4200865,1097 75 X=269715,0965 Y=4200857,4087
38	X=269891,7044 Y=4200865,1097 76 X=269715,0965 Y=4200857,4087

Αρμολιάδα 29-5-2026
Ο Δασάρχης Αρμολιάδας
Μπαρδολύμης Βασίλειος
Δασολόγος με Α' Βαθμό

Ο Προϊστάμενος Επιθεώρησης Εφαρμογής Δασικής Πολιτικής Πελοποννήσου, Δυτ. Ελλάδας & Ιονίου
ΝΙΚΙΤΑΣ ΜΑΖΙΣ
09/06/2026 10:56
Μάζης Νικήτας
Δασολόγος - Περιβαλλοντολόγος MSC

Η Συντάκτρια
Σπεντζάρη Γεωργία
Δασολόγος με Α' Βαθμό



Η απόφαση αυτή να δημοσιευθεί στην Εφημερίδα της Κυβερνήσεως.

Πύργος, 9 Ιουνίου 2026

Με εντολή Γενικού Γραμματέα Δασών
Ο Προϊστάμενος Επιθεώρησης Εφαρμογής Δασικής Πολιτικής
Πελοποννήσου, Δυτικής Ελλάδας και Ιονίου

ΝΙΚΗΤΑΣ ΜΑΖΗΣ

Αριθμ. 220003

(2)

Κήρυξη ως αναδασωτέας έκτασης δημοσίου δάσους εμβαδού 1.000,68 τ.μ. στη θέση «ΧΡΥΣΟΒΟ» της Τ.Κ. Κοκκινοχωρίου, της Δ.Ε. Αποδοτίας, του Δήμου Ναυπακτίας, Περιφερειακής Ενότητας Αιτωλοακαρνανίας.

Ο ΓΕΝΙΚΟΣ ΓΡΑΜΜΑΤΕΑΣ ΔΑΣΩΝ ΤΟΥ ΥΠΟΥΡΓΕΙΟΥ ΠΕΡΙΒΑΛΛΟΝΤΟΣ ΚΑΙ ΕΝΕΡΓΕΙΑΣ

Έχοντας υπόψη:

1. Την παρ. 1 του άρθρου 24 και την παρ. 3 του άρθρου 117 του Συντάγματος.
2. Την παρ. 1 του άρθρου 38 και τις παρ. 1 και 3 του άρθρου 41 του ν. 998/1979 «Περί προστασίας των δασών και των δασικών εν γένει εκτάσεων της Χώρας» (Α' 289).
3. Τον ν. 4727/2020 «Ψηφιακή Διακυβέρνηση (Ενσωμάτωση στην Ελληνική Νομοθεσία της Οδηγίας (ΕΕ) 2016/2102 και της Οδηγίας (ΕΕ) 2019/1024) - Ηλεκτρονικές Επικοινωνίες (Ενσωμάτωση στο Ελληνικό Δίκαιο της Οδηγίας (ΕΕ) 2018/1972) και άλλες διατάξεις» (Α' 184).
4. Την από 13.8.2021 Πράξη Νομοθετικού Περιεχομένου «Έκτακτα μέτρα για την αποτελεσματική προστασία και την ταχεία αποκατάσταση του φυσικού περιβάλλοντος, την άμεση στήριξη των πληγέντων από τις πυρκαγιές του Ιουλίου/Αυγούστου 2021 και συναφείς διατάξεις» (Α' 143), η οποία κυρώθηκε με το άρθρο 2 του ν. 4824/2021 (Α' 156).
5. Τα άρθρα 47 έως 55 του ν. 4915/2022 «Εθνικό Στρατηγικό Σχέδιο Καταπολέμησης της Διαφθοράς, διατάξεις για θέματα ανθρώπινου δυναμικού και Οργανισμών Τοπικής Αυτοδιοίκησης, νομοθετικό πλαίσιο εκπαίδευσης των σπουδαστών/σπουδαστριών της Εθνικής Σχολής Δημόσιας Διοίκησης και Αυτοδιοίκησης για την ένταξη στον κλάδο Π.Ε. Επιτελικών Στελεχών, διατάξεις για την ολοκλήρωση της μεταφοράς των δασικών υπηρεσιών στο Υπουργείο Περιβάλλοντος και Ενέργειας, διατάξεις για την εφαρμογή του Εθνικού Σχεδίου Ανάκαμψης και Ανθεκτικότητας "Ελλάδα 2.0", Εθνική Σύμβαση Ομογενών και άλλες επείγουσες διατάξεις» (Α' 63).
6. Το π.δ. 6/2022 «Σύσταση και μετονομασία Γενικών Γραμματειών, σύσταση Ειδικής Γραμματείας, μεταφορά υπηρεσιών και αρμοδιοτήτων» (Α' 17).
7. Το π.δ. 132/2017 «Οργανισμός Υπουργείου Περιβάλλοντος και Ενέργειας (Υ.Π.Ε.Ν.)» (Α' 160), όπως τροποποιήθηκε με το π.δ. 29/2022 (Α' 77).
8. Την υπό στοιχεία οικ. ΥΠΕΝ/ΥΠΡΓ/79859/5910/25-7-2023 κοινή απόφαση του Πρωθυπουργού και του Υπουργού Περιβάλλοντος και Ενέργειας «Διορισμός Γενικού Γραμματέα Δασών του Υπουργείου Περιβάλλοντος και Ενέργειας» (Υ.Ο.Δ.Δ. 745).
9. Την υπό στοιχεία ΥΠΕΝ/ΔΔΥ/48478/3594/16.05.2022 κοινή υπουργική απόφαση «Καθορισμός των διοικητικών λεπτομερειών μεταφοράς των δασικών υπηρεσιών, του αντίστοιχου προσωπικού και λοιπών θεμάτων της παρ. 5 του άρθρου τρίτου της από 13.8.2021 Πράξης Νομοθετικού Περιεχομένου (Α' 143), η οποία κυρώθηκε με το άρθρο 2 του ν. 4824/2021 (Α' 156)» (Β' 2415).
10. Την υπό στοιχεία ΥΠΕΝ/ΔΔΥ/62511/4542/17-6-2022 απόφαση του Υπουργού Περιβάλλοντος και Ενέργειας «Διαπιστωτική πράξη κατάταξης και τοποθέτησης του προσωπικού των Περιφερειακών Δασικών Υπηρεσιών του Υπουργείου Περιβάλλοντος και Ενέργειας» (Β' 3145).
11. Την υπό στοιχεία ΥΠΕΝ/ΔΔΥ/70401/5167/6-7-2022 απόφαση του Υπουργού Περιβάλλοντος και Ενέργειας «Τοποθέτηση Προϊσταμένων σε θέσεις ευθύνης επιπέδου Γενικής Διεύθυνσης στις Επιθεωρήσεις Εφαρμογής Δασικής Πολιτικής του Υπουργείου Περιβάλλοντος και Ενέργειας» (ΑΔΑ: Ω8ΔΡ4653Π8-7ΨΡ).
12. Την υπό στοιχεία ΥΠΕΝ/ΔΝΕΠ/83988/2740/25-8-2022 κοινή απόφαση του Υπουργού και του Υφυπουργού Περιβάλλοντος και Ενέργειας και του Γενικού Γραμματέα Δασών του Υπουργείου Περιβάλλοντος και Ενέργειας «Εξουσιοδότηση υπογραφής "Με εντολή Υπουργού" του Υπουργού Περιβάλλοντος και Ενέργειας, "Με εντολή Υφυπουργού" του Υφυπουργού Περιβάλλοντος και Ενέργειας και "Με εντολή Γενικού Γραμματέα Δασών"



του Γενικού Γραμματέα Δασών του Υπουργείου Περιβάλλοντος και Ενέργειας, κατά λόγο αρμοδιότητας, στον Προϊστάμενο της Γενικής Διεύθυνσης Δασών και Δασικού Περιβάλλοντος της Γενικής Γραμματείας Δασών του Υ.Π.Ε.Ν., στους Προϊσταμένους των Επιθεωρήσεων Εφαρμογής Δασικής Πολιτικής και στους Προϊσταμένους των Διευθύνσεων, Δασαρχείων και Τμημάτων που υπάγονται σε αυτές» (Β' 4528).

13. Τις υπ' αρ. 160417/1180/08-07-1980 και 182447/3049/24-09-1980 εγκύκλιες διαταγές του Υπουργείου Γεωργίας σχετικά με την κήρυξη εκτάσεων ως αναδασωτέων.

14. Την υπ' αρ. 198783/27-05-2026 εισήγηση του Δασαρχείου Ναυπάκτου από την οποία προκύπτει ότι η βλάστηση της έκτασης που αναφέρεται στο θέμα καταστράφηκε από παράνομη εκχέρωση το χρονικό διάστημα το καλοκαίρι του έτους 2025 και πριν τον χρόνο καταστροφής της είχε δασική μορφή κατά την έννοια του άρθρου 3 παρ. 1 εμπίπτουσα στην παρ. 1ε του άρθρου 4, του ν. 998/1979, όπως τροποποιήθηκε και ισχύει, καλυπτόμενη από αριές, πρίνους, φιλικί, δρύς, κέδρους και πλατάνι και ως εκ τούτου επιβάλλεται η κήρυξή της ως αναδασωτέας, αποφασίζουμε:

Κηρύσσουμε ως αναδασωτέα έκταση δασικού χαρακτήρα (δημόσιο δάσος) του άρθρου 3 παρ. 1, εμπίπτουσα στην παρ. 1ε του άρθρου 4, του ν. 998/1979, όπως τροποποιήθηκε και ισχύει, συνολικού εμβαδού 1.000,68 τ.μ. στη θέση «ΧΡΥΣΟΒΟΣ» της Τ.Κ. Κοκκινοχωρίου, της Δ.Ε. Αποδοτίας, του Δήμου Ναυπακτίας, Π.Ε. Αιτωλοακαρνανίας, της οποίας η βλάστηση καταστράφηκε από παράνομη εκχέρωση το χρονικό διάστημα το καλοκαίρι του έτους 2025, όπως απεικονίζεται στο συνημμένο από 22-05-2026 τοπογραφικό διάγραμμα, κλίμακας 1:1000 με στοιχεία περιμέτρου (1, 2, 3, 4, 5, 6,....., 28, 29, 30,1) το οποίο αποτελεί αναπόσπαστο μέρος της παρούσας, και προσδιορίζεται επακριβώς από τις αντίστοιχες συντεταγμένες σε ΕΓΣΑ '87.

Η ανωτέρω έκταση συνορεύει:

Βόρεια: ΔΔ (Δ: δάση και δασικές εκτάσεις στις α/φ παλαιότερης λήψης, Δ: δάση και δασικές εκτάσεις στις α/φ πρόσφατης λήψης και στις αυτοψίες).

Νότια: ΔΔ (Δ: δάση και δασικές εκτάσεις στις α/φ παλαιότερης λήψης, Δ: δάση και δασικές εκτάσεις στις α/φ πρόσφατης λήψης και στις αυτοψίες).

Ανατολικά: ΔΔ (Δ: δάση και δασικές εκτάσεις στις α/φ παλαιότερης λήψης, Δ: δάση και δασικές εκτάσεις στις α/φ πρόσφατης λήψης και στις αυτοψίες).

Δυτικά: ΔΔ (Δ: δάση και δασικές εκτάσεις στις α/φ παλαιότερης λήψης, Δ: δάση και δασικές εκτάσεις στις α/φ πρόσφατης λήψης και στις αυτοψίες).

Σκοποί της κήρυξης της ανωτέρω έκτασης ως αναδασωτέας είναι η διατήρηση του δασικού χαρακτήρα αυτής, ο αποκλεισμός διάθεσής της για άλλη χρήση και η αποκατάσταση της δασικής βλάστησης. Η αποκατάσταση της βλάστησης θα γίνει με φυσική αναγέννηση ή με πρόγραμμα τεχνητής αναγέννησης.

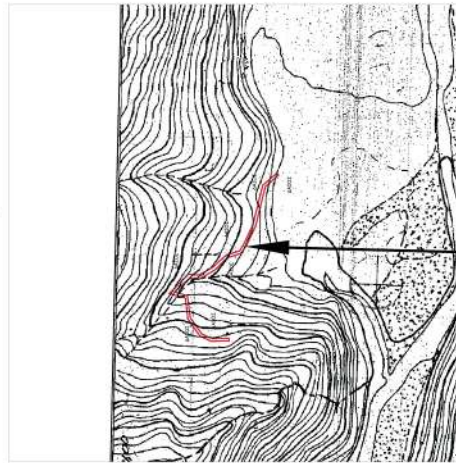
Από τις διατάξεις της απόφασης αυτής δεν προκαλείται δαπάνη σε βάρος του κρατικού προϋπολογισμού.

Η ισχύς της παρούσας αρχίζει από τη δημοσίευσή της στην Εφημερίδα της Κυβερνήσεως.



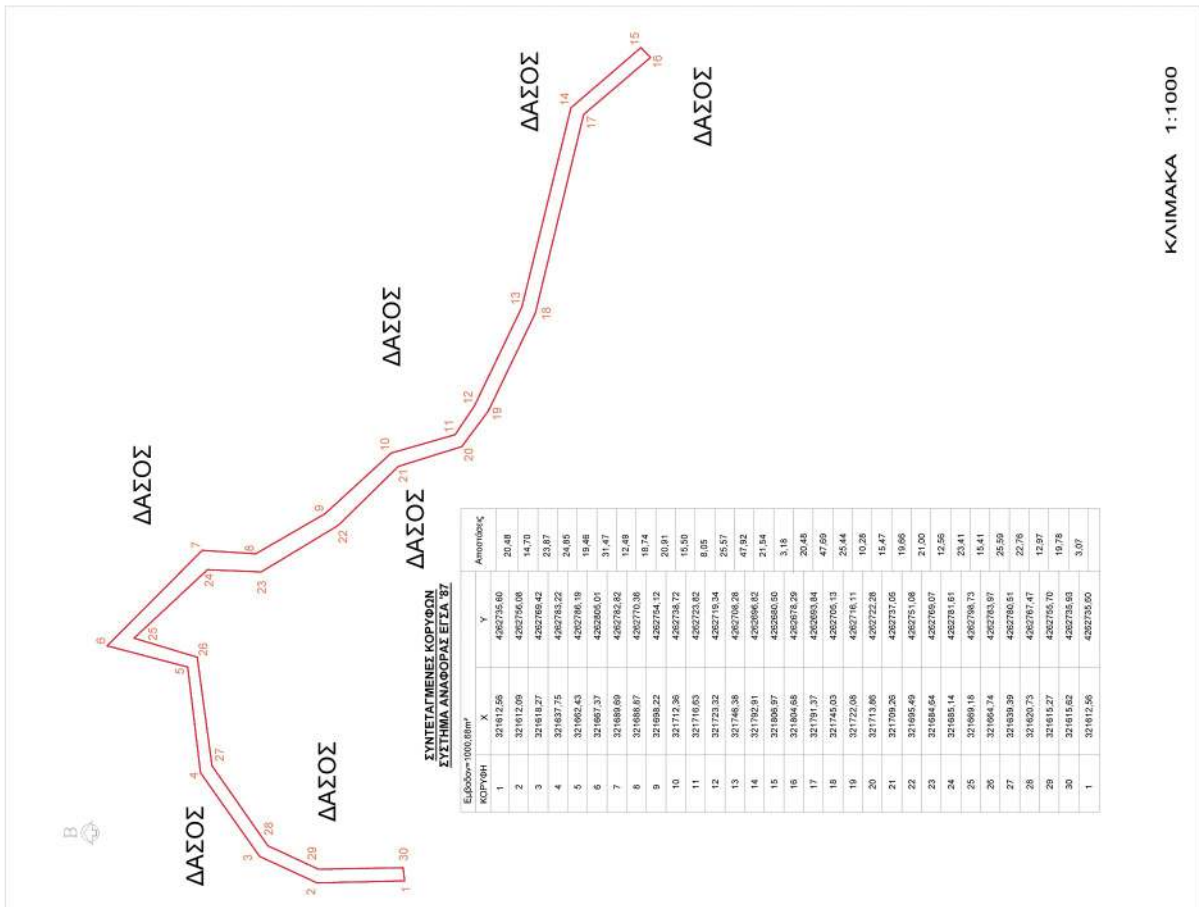
αριθμ. στην από 21.05.2026 έκθεση αυτοαξιολόγησης

<p>ΕΛΛΗΝΙΚΗ ΔΗΜΟΚΡΑΤΙΑ ΥΠΟΥΡΓΕΙΟ ΠΕΡΙΒΑΛΛΟΝΤΟΣ & ΕΝΕΡΓΕΙΑΣ ΕΠΙΘΕΩΡΗΣΗ ΕΦΑΡΜΟΓΩΝ ΔΑΣΙΚΗΣ ΠΟΛΙΤΙΚΗΣ ΠΕΛΛΗΝΣΟΥ - ΔΥΤΙΚΗΣ ΕΛΛΑΔΑΣ & ΙΟΝΙΟΥ ΔΙΕΥΘΥΝΣΗ ΜΑΝΙΑΚΤΟΥ ΔΑΣΟΝΟΜΕΙΟΥ ΛΗΣ ΧΕΡΣΑΣ</p>	<p>ΤΟΠΟΓΡΑΦΙΚΟ ΔΙΑΓΡΑΜΜΑ ΔΗΜΟΣΙΟΥ ΔΑΣΟΥΣ ΠΟΥ ΚΗΡΥΣΣΕΤΑΙ ΑΝΑΔΑΣΩΤΕΟ</p>	
	<p>Ναυτακτίας</p>	<p>Κοκκινόχωριου / Χρυσόβο "Χρυσόβο"</p>
<p>Δήμος Τοπ. /Δημ. Κοινότητα / οικισμός Θέση</p>	<p>Ο Συνατάκης ΦΩΤΙΟΣ ΜΙΧΟΣ 22/05/2026 18:17 Φόρτας Μίτρος Τ.Ε. ΔΑΣΟΝΟΜΙΑΣ</p>	
<p>ΕΜΒΛΩΣΗ (1,2,3,4,5,6,7,8,9,10,11,12,13,14,15,16,17,18,19,20,21,22,23,24,25, 26,27,28,29,30,1)*= 1.000,08 μ.μ.</p>	<p>Η Διαβήτρια Δασών Ν. Αιτωλίας</p>	
<p>ΗΜΕΡΟΜΗΝΙΑ ΚΑΙΜΑΚΑ</p>	<p>ΜΑΪΟΣ 2026 1:1000</p>	<p>Ο Διασάρχης Ναυτακτικού</p>
<p>ΓΕΩΡΓΙΟΣ ΡΑΠΤΙΣ 27/05/2026 09:57</p>	<p>ΑΝΑΣΤΑΣΙΑ ΛΕΠΙΔΙ 31/05/2026 11:18</p>	<p>ΝΙΚΙΤΑΣ ΜΑΖΙΣ 09/06/2026 11:03</p>
<p>ΓΕΩΡΓΗΕΙΣ</p>	<p>Ο Επαρθεωρητής Εργων της Δασικής Πολιτικής Π.Δ.Ε. & Π.</p>	



ΕΘΝΙΚΟ ΤΥΠΟΓΡΑΦΕΙΟ
Για τεχνικούς λόγους στο σχεδιάγραμμα,
από το ηλεκτρονικό αρχείο, έγινε
σμίκρυνση κατά ποσοστό **57%**

*Έκταση που κηρύσσεται αναδασωτέα





Η απόφαση αυτή να δημοσιευθεί στην Εφημερίδα της Κυβερνήσεως.

Ι. Π. Μεσολογγίου, 9 Ιουνίου 2026

Με εντολή Γενικού Γραμματέα Δασών

Ο Προϊστάμενος Επιθεώρησης Εφαρμογής Δασικής Πολιτικής

Πελοποννήσου, Δυτικής Ελλάδας και Ιονίου

ΝΙΚΗΤΑΣ ΜΑΖΗΣ

**ΕΘΝΙΚΟ ΤΥΠΟΓΡΑΦΕΙΟ**

Το Εθνικό Τυπογραφείο αποτελεί δημόσια υπηρεσία υπαγόμενη στην Προεδρία της Κυβέρνησης και έχει την ευθύνη τόσο για τη σύνταξη, διαχείριση, εκτύπωση και κυκλοφορία των Φύλλων της Εφημερίδας της Κυβερνήσεως (ΦΕΚ), όσο και για την κάλυψη των εκτυπωτικών - εκδοτικών αναγκών του δημοσίου και του ευρύτερου δημόσιου τομέα (ν. 3469/2006/Α' 131 και π.δ. 29/2018/Α' 58).

1. ΦΥΛΛΟ ΤΗΣ ΕΦΗΜΕΡΙΔΑΣ ΤΗΣ ΚΥΒΕΡΝΗΣΕΩΣ (ΦΕΚ)

- Τα **ΦΕΚ σε ηλεκτρονική μορφή** διατίθενται δωρεάν στο **www.et.gr**, την επίσημη ιστοσελίδα του Εθνικού Τυπογραφείου. Όσα ΦΕΚ δεν έχουν ψηφιοποιηθεί και καταχωριστεί στην ανωτέρω ιστοσελίδα, ψηφιοποιούνται και αποστέλλονται επίσης δωρεάν με την υποβολή αιτήματος στην ηλεκτρονική διεύθυνση **feksales@et.gr**.
- Τα **ΦΕΚ σε έντυπη μορφή** διατίθενται σε μεμονωμένα φύλλα είτε απευθείας από το Τμήμα Πωλήσεων και Συνδρομητών, είτε ταχυδρομικά με την αποστολή αιτήματος παραγγελίας στην ηλεκτρονική διεύθυνση **feksales@et.gr**.
 - Το κόστος ενός ασπρόμαυρου ΦΕΚ από 1 έως 16 σελίδες είναι 1,00 €, αλλά για κάθε επιπλέον οκτασέλιδο (ή μέρος αυτού) προσαυξάνεται κατά 0,20 €. Το κόστος ενός έγχρωμου ΦΕΚ από 1 έως 16 σελίδες είναι 1,50 €, αλλά για κάθε επιπλέον οκτασέλιδο (ή μέρος αυτού) προσαυξάνεται κατά 0,30 €.
 - Το τεύχος Α.Σ.Ε.Π. διατίθεται δωρεάν.
 - Υπάρχει δυνατότητα ετήσιας συνδρομής οποιουδήποτε τεύχους σε έντυπη μορφή μέσω του Τμήματος Πωλήσεων και Συνδρομητών.

• Τρόποι αποστολής κειμένων προς δημοσίευση:

- A.** Αποστολή των εγγράφων προς δημοσίευση στο ΦΕΚ στην ηλεκτρονική διεύθυνση **https://eservices.et.gr**. Σχετικές εγκύκλιοι και οδηγίες στην ηλεκτρονική διεύθυνση του Εθνικού Τυπογραφείου (**www.et.gr**) στη διαδρομή **Ανακοινώσεις → Εγκύκλιοι**.
- B.** Κατ' εξαίρεση, όσοι πολίτες δεν διαθέτουν προηγμένη ψηφιακή υπογραφή μπορούν είτε να αποστέλλουν ταχυδρομικά, είτε να καταθέτουν με εκπρόσωπό τους κείμενα προς δημοσίευση εκτυπωμένα σε χαρτί στο Τμήμα Παραλαβής και Καταχώρισης Δημοσιευμάτων.

• Πληροφορίες, σχετικά με την αποστολή/κατάθεση εγγράφων προς δημοσίευση, την ημερήσια κυκλοφορία των Φ.Ε.Κ., με την πώληση των τευχών και με τους ισχύοντες τιμοκαταλόγους για όλες τις υπηρεσίες μας, περιλαμβάνονται στον ιστότοπο (**www.et.gr**). Επίσης μέσω του ιστότοπου δίδονται πληροφορίες σχετικά με την πορεία δημοσίευσης των εγγράφων, με βάση τον Κωδικό Αριθμό Δημοσιεύματος (ΚΑΔ). Πρόκειται για τον αριθμό που εκδίδει το Εθνικό Τυπογραφείο για όλα τα κείμενα που πληρούν τις προϋποθέσεις δημοσίευσης.

2. ΕΚΤΥΠΩΤΙΚΕΣ - ΕΚΔΟΤΙΚΕΣ ΑΝΑΓΚΕΣ ΤΟΥ ΔΗΜΟΣΙΟΥ

Το Εθνικό Τυπογραφείο ανταποκρινόμενο σε αιτήματα υπηρεσιών και φορέων του δημοσίου αναλαμβάνει να σχεδιάσει και να εκτυπώσει έντυπα, φυλλάδια, βιβλία, αφίσες, μπλοκ, μηχανογραφικά έντυπα, φακέλους για κάθε χρήση, κ.ά.

Επίσης σχεδιάζει ψηφιακές εκδόσεις, λογότυπα και παράγει οπτικοακουστικό υλικό.

Ταχυδρομική Διεύθυνση: **Καποδιστρίου 34, 10432 Αθήνα**

ΤΗΛΕΦΩΝΙΚΟ ΚΕΝΤΡΟ: 210 5279000

Ιστότοπος: **www.et.gr**

Πληροφορίες σχετικά με την λειτουργία του ιστότοπου: **helpdesk.et@et.gr**

Αποστολή εγγράφων προς δημοσίευση στο ΦΕΚ στην ηλεκτρονική διεύθυνση
https://eservices.et.gr

ΕΞΥΠΗΡΕΤΗΣΗ ΚΟΙΝΟΥ

Πωλήσεις - Συνδρομές: (Ισόγειο, τηλ. 210 5279178 - 180)

Πληροφορίες: (Ισόγειο, Γραφείο 3 και τηλεφ. κέντρο 210 5279000)

Παραλαβή Δημοσιευτέας Ύλης: (Ισόγειο, τηλ. 210 5279139)

Ωράριο για το κοινό: Δευτέρα έως και Παρασκευή: 8:00 - 13:30

