



0400474280700008



4385

# ΕΦΗΜΕΡΙΣ ΤΗΣ ΚΥΒΕΡΝΗΣΕΩΣ

## ΤΗΣ ΕΛΛΗΝΙΚΗΣ ΔΗΜΟΚΡΑΤΙΑΣ

ΤΕΥΧΟΣ ΤΕΤΑΡΤΟ

Αρ. Φύλλου 474

28 Ιουλίου 2000

### ΠΕΡΙΕΧΟΜΕΝΑ

#### ΑΠΟΦΑΣΕΙΣ

- Επανακαθορισμός των ορίων του αιγιαλού και παραλίας στη θέση Βαθές Σουβάλας νήσου Αίγινας Ν. Πειραιά. .... 1
- Καθορισμός πολεοδομικών και κτιριοδομικών όρων για το κτίριο των Διοικητικών Δικαστηρίων Αθηνών επί των οδών Λουίζης Ριανκούρ και Πάγκα. .... 2
- Αναγνώριση οδού στο Δημοτικό Διαμ/σμα Επταμύλων του Δήμου Σερρών Ν. Σερρών ως μοναδικής Δημοτικής σύμφωνα με τις διατάξεις της παρ. 2 του άρθρου 1 του Π. Δ/τος της 24.5.1983 (ΦΕΚ 270/Δ/85) 3

#### ΑΠΟΦΑΣΕΙΣ

- Αριθ. 1050347/5262/Β0010 (1)
- Επανακαθορισμός των ορίων του αιγιαλού και παραλίας στη θέση Βαθές Σουβάλας νήσου Αίγινας Ν. Πειραιά.

#### Ο ΥΠΟΥΡΓΟΣ ΟΙΚΟΝΟΜΙΚΩΝ

Έχοντας υπόψη:

1. Τις διατάξεις του Π. Δ. 551/88 «Οργάνωση Νομαρχιών - Οργάνωση Οικονομικών Υπηρεσιών» (ΦΕΚ 259/Α), όπως τροποποιήθηκε και ισχύει.
2. Τις διατάξεις του άρθρου 100 του Π.Δ. 284/88 «περί Οργανισμού Υπουργείου Οικονομικών».
3. Τις διατάξεις του Ν. 2218/1994 «περί ίδρυσης Νομαρχιακής Αυτοδιοίκησης κ.λπ. (ΦΕΚ 90/Α), όπως τροποποιήθηκε συμπληρώθηκε και ισχύει.
4. Τις διατάξεις του άρθρου 14 του Ν. 2399/96 «Υλοποίηση της εισοδηματικής πολιτικής έτους 1996 για μισθούς και συντάξεις και άλλες διατάξεις» (ΦΕΚ 90/Α), με το οποίο καταργήθηκαν οι θέσεις των Περιφερειακών Διευθυντών και οι αρμοδιότητες τους περιήλθαν στο Γενικό Γραμματέα Περιφέρειας.
5. Τις διατάξεις των παρ. 2 και 6 του άρθρου 1 Ν. 2503/97 Διοίκηση Οργάνωση, Στελέχωση της Περιφέρειας, ρύθμιση θεμάτων για την Τοπική Αυτοδιοίκηση και άλλες διατάξεις» (ΦΕΚ 107/Α), σύμφωνα με τις οποίες οι Περιφερειακές Υπηρεσίες του Υπουργείου Οικονομικών, που συγκροτούσαν την Περιφερειακή Διοίκηση του Νομού ή

Νομαρχίας δεν υπήχθησαν στην ενιαία οργανική μονάδα της περιφέρειας ούτε καταργήθηκαν, αλλά αποτελούν από 1. 9. 97 Υπηρεσίες του Υπουργείου Οικονομικών.

6. Το αριθ. 28975/31. 7. 97 έγγραφο της Δ/σης Διοίκησης του Υπ. Εσωτερικών Δημ. Διοίκησης και Αποκέντρωσης, σύμφωνα με το οποίο οι αρμοδιότητες του Γενικού Γραμματέα της Περιφέρειας σε θέματα Υπηρεσιών του Υπ. Οικονομικών μεταφέρονται από 1.9.97 στον Υπουργό Οικονομικών.

7. Την αρ. 1039386/441/Α0006/2000 (ΦΕΚ 571/Β') κοινή απόφαση του Πρωθυπουργού και Υπουργού Οικονομικών «περί ανάθεσης αρμοδιοτήτων του Υπουργού Οικονομικών στους Υφυπουργούς».

8. Την αριθ. 1043053/483/Α0006/2000 (ΦΕΚ 622/Β') απόφαση του Υφ. Οικονομικών «μεταβίβαση αρμοδιοτήτων».

9. Τις διατάξεις των άρθρων 1 μέχρι και 7 του Α.Ν. 2344/1940 περί αιγιαλού και παραλίας, όπως τροποποιήθηκαν και συμπληρώθηκαν με τις διατάξεις: α) του άρθρου 13 του Ν. 1078/1980, και β) του άρθρου 23 του Ν. 1337/1983.

10. Την από 19 Μαΐου 1999 έκθεση Επιτροπής Καθορισμού των ορίων αιγιαλού παραλίας και θέσεων αμμοληψίας που καθόρισε τα όρια του αιγιαλού - παραλίας στη θέση «Βαθές», Σουβάλας νήσου Αίγινας και το από Μάιο 1999 τοπογραφικό διάγραμμα σε μία πινακίδα, με κλίμακα 1:500 που συντάχθηκε από τον τοπογράφο μηχανικό Χασάπη Άρη και ελέγχθηκε και θεωρήθηκε από την Δ.Τ.Υ. Νομ. Αυτοδιοίκησης Πειραιά, την 27.7.99 και συνοδεύει την έκθεση της προαναφερόμενης επιτροπής.

11. Τη σύμφωνη γνώμη του Γενικού Επιτελείου Ναυτικού, που διατυπώθηκε στο Φ. 544.5/116/00/24.2.2000 έγγραφό του, αποφασίζουμε:

1. Επικυρώνουμε την από 19 Μαΐου 1999 έκθεση επιτροπής καθορισμού των ορίων αιγιαλού και παραλίας και θέσεων αμμοληψίας, καθώς και το από Μάιο 1999 τοπογραφικό διάγραμμα σε μία (1) πινακίδα που τη συνοδεύει, το οποίο συντάχθηκε από τον Τοπογράφο Μηχανικό Άρη Χασάπη, με κλίμακα 1:500, επί του οποίου η παραπάνω Επιτροπή επανακαθόρισε με κόκκινη συνεχή πολυγωνική γραμμή με στοιχεία 3α,3,4α της οποίας οι κορυφές καθορίζονται με συντεταγμένες του Κρατικού Δικτύου ΓΥΣ, τα όρια του αιγιαλού στη θέση «Βαθές», νήσου Αίγινας, με κίτρινη συνεχή πολυγωνική γραμμή με στοιχεία 4'α,4',5'α

σε απόσταση 10 μ. από αυτή του αιγιαλού, τα όρια της παραλίας στην ίδια θέση.

2. Η παρούσα απόφαση μαζί με την έκθεση και το διάγραμμα, που προαναφέραμε, να δημοσιευθούν στην Εφημερίδα της Κυβερνήσεως.

Αθήνα, 6 Ιουλίου 2000

Ο Γενικός Γραμματέας  
ΧΑΡΗΣ ΑΛΑΜΑΝΟΣ

ΕΚΘΕΣΗ ΕΠΙΤΡΟΠΗΣ ΚΑΘΟΡΙΣΜΟΥ  
ΤΩΝ ΟΡΙΩΝ ΑΙΓΙΑΛΟΥ ΠΑΡΑΛΙΑΣ

Κοινή Υπουργική Απόφαση των Υπουργών Προεδρίας και Οικονομικών 0208/181/26-4-82

Για τον καθορισμό των ορίων Αιγιαλού - Παραλίας στη θέση «Βαθές» Σουβάλας Ν. Αίγινας του Νομού Πειραιά.

Στις Βαθές Σουβάλας της Ν. Αίγινας σήμερα την 19η Μαΐου 1999 ημέρα Τετάρτη οι παρακάτω υπογράφωντες:

α) Νούσιος Νικόλαος, ΠΕ/Α' Προϊστάμενος της Κτηματικής Υπηρεσίας Πειραιά, ως Πρόεδρος.

β) Στάθης Νικόλαος, ΠΕ/Α' Πολιτικός-Τοπογράφος Μηχανικός της Κτηματικής Υπηρεσίας Πειραιά, ως Μέλος.

γ) Καλιακούδας Παναγιώτης, Πλωτάρχης Λ.Σ., Διοικητής Λιμεναρχείου Αίγινας, ως Μέλος,

που αποτελούμε την παραπάνω επιτροπή καθορισμού των ορίων Αιγιαλού, δυνάμει της 0208/181/26-4-1982 (ΦΕΚ 214/Β') κοινής Υπουργικής Απόφασης των Υπουργών Προεδρίας και Οικονομικών, καθώς και της 1041002/938/30-3-98 Απόφασης Γεν. Δ/ντή Δημ. Περιουσίας και Εθν. Κληροδοτημάτων «Περί συστάσεως επιτροπής καθορισμού των ορίων του Αιγιαλού», συγκληθείσα κατόπιν της με αριθμό 4041/10-5-99 πρόσκλησης του Προέδρου της επιτροπής, μεταβήκαμε σήμερα στις 19 Μαΐου 1999, ημέρα Τετάρτη και ώρα 10.00 π.μ. στην περιοχή Βαθές Σουβάλας της Ν. Αίγινας και αφού λάβαμε υπόψη:

1) Το τοπογραφικό διάγραμμα σε 1 πινακίδα, με κλίμακα 1:500 της περιοχής Βαθές Σουβάλας της Ν. Αίγινας, που συντάχθηκε τον Μάιο 1999 από τον Μηχανικό Χασάπη Άρη.

2) Τις διατάξεις του Α.Ν. 2344/1940, όπως τροποποιήθηκε σήμερα, καθώς και τη σχετική Δικαστηριακή και Διοικητική Νομολογία.

3) Την μετά από επιτόπιο μετάβαση σχηματισθείσα αντίληψη, για το πλάτος της βρεχομένης ζώνης της ξηράς.

4) Το γεγονός ότι γίνεται επανακαθορισμός των οριογραμμών αιγιαλού και παραλίας, στα τμήματα 2, 3, 4 του αιγιαλού και 3', 4', 5' της παραλίας, τα οποία είχαν καθορισθεί με την υπ' αριθμό 600651/19-2-1980 απόφαση Νομάρχη Πειραιά (ΦΕΚ 185/Δ'/19-3-1980/ΥΥΝ Ε-32), διότι όπως προέκυψε από την αυτοψία έχει εμφυλοχωρήσει τεχνικό λάθος, στον αρχικό καθορισμό και σύμφωνα με την υπ' αριθ. 82/70 Γνωμοδότηση του Ν.Σ.Κ. σε περίπτωση τεχνικού λάθους δικαιολογείται ο επανακαθορισμός.

5) Το υπ' αριθ. Φ.544.5/558/99/Αρ. Σχ. 1031/20.7.99/έγγραφο του Γ.Ε.Ν./Δ/νση Α2/Τμ.Ιε., αποφασίζει:

1) Επανακαθορίζει επί του παραπάνω διαγράμματος την οριογραμμική του Αιγιαλού με ερυθρά συνεχή πολυγωνική γραμμή, με στοιχεία 3α, 3, 4α, της οποίας οι κορυφές καθορίζονται με συντεταγμένες του Κρατικού Δικτύου Γ.Υ.Σ.

2) Επανακαθορίζει την οριογραμμή της παράλιας με κίτρινη συνεχή πολυγωνική γραμμή με στοιχεία 4α', 4', 5α', παράλληλα προς την οριογραμμή του Αιγιαλού, σε απόσταση 10 μέτρων από αυτή επειδή θεωρείται απαραίτητη λόγω της φύσης της συνεχόμενης προς τον Αιγιαλό ξηράς και της αδυναμίας να εξυπηρετηθούν από τον Αιγιαλό οι σκοποί της παρ. 1 του άρθρου 7 του Α.Ν. 2344/1940 δηλαδή, ότι ο Αιγιαλός και η παραλία εκτός του κυρίου και αρχικού προορισμού αυτών, που είναι η επικοινωνία από τη θάλασσα προς τη ξηρά και αντίθετα, δύνανται να χρησιμοποιούν και γι' άλλους σκοπούς, δηλαδή συγκοινωνιακούς, εξωραϊστικούς - τουριστικούς και λοιπούς κοινωφελείς, καθώς επίσης και για εκμετάλλευση προς όφελος του Δημοσίου.

3) Η αριθ. 600651/19-2-1980 (ΦΕΚ 185/Δ'/19-3-1980/ΥΥΝ Ε-32) Απόφαση Νομάρχη Πειραιά, με την οποία ορίζεται η οριογραμμική αιγιαλού και παραλίας, ανακαλείται ως προς τμήμα της οριογραμμικής αιγιαλού 2, 3, 4 και ως προς τμήμα της οριογραμμικής παραλίας 3', 4', 5'.

Η Επιτροπή

Ο Πρόεδρος  
ΝΙΚΟΛΑΟΣ ΝΟΥΣΙΟΣ

Τα μέλη  
ΝΙΚΟΣ ΣΤΑΘΗΣ  
ΠΑΝ. ΚΑΛΙΑΚΟΥΔΑΣ

1/11/99  
2/11/99  
3/11/99  
4/11/99  
5/11/99  
6/11/99

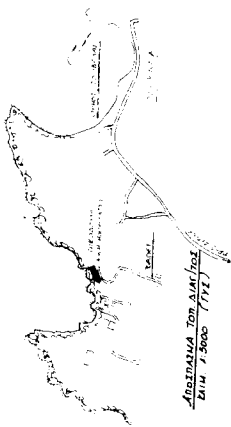
1/11/99

2/11/99

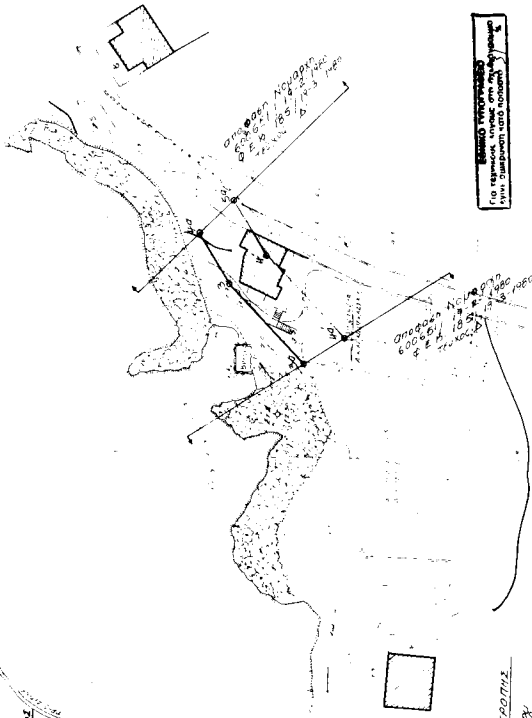
3/11/99

4/11/99

5/11/99



Διαγράμμα του Δ.Α.Μ.Π.Α.Σ. 1:5000 (1/11)



Πολεοδομικό σχέδιο του Δ.Α.Μ.Π.Α.Σ. 1:500

Ποσοστά ανεκτικότητας των κτιρίων σύμφωνα με τον Κ.Α.Σ. 1997

Β/Α	X	Y
3α	1 320,00	2 257,00
3	1 386,50	2 473,30
4α	1 347,75	2 440,00

**ΥΠΟΜΟΝΑ ΕΠΙΣΤΡΟΦΗΣ**

αποδοχή προγράμματος εργασιών  
αποδοχή προγράμματος εργασιών

Η ύφηση της παραπάνω ριζοειδούς παραπάνω, 1000 μ. περίπου, του οριζοντίου σε απόσταση 10-15 μέτρων, σύμφωνα με τις οδηγίες του στο σχέδιο, του οριζοντίου του οριζοντίου του οριζοντίου του οριζοντίου, 25-4 1999, σύμφωνα με την Οδηγία της 2001/22/ΕΚ, σύμφωνα με την Οδηγία της 2001/22/ΕΚ, σύμφωνα με την Οδηγία της 2001/22/ΕΚ.

Η επιγραφή  
Το σχέδιο  
ΝΙΚΟΣ-ΣΤΑΘΗΣ  
ΝΙΚΟΣ-ΣΤΑΘΗΣ  
ΚΑΡΔΙΑΣ ΚΑΡΔΙΑΣ ΚΑΡΔΙΑΣ

ΑΡΗΣ ΧΑΣΑΠΗΣ τοπογράφος μηχανικός τ.ε.	
ΕΡΓΟΔΟΤΗΣ :	ΑΝΤΡΕΑΣ & ΜΑΡΙΑ ΚΟΥΡΕΛΛΑΤΟΥ
ΕΡΓΟ :	ΤΟΠΟΠΟΙΗΣΗ ΓΡΑΜΜΗΣ ΑΙΓΙΛΑΛΟΥ
ΘΕΣΗ :	* ΒΑΘΕΣ * ΣΟΥΒΑΛΑΣ - Ο. ΑΙΓΙΛΙΑ.
ΜΕΛΕΤΗΤΗΣ :	ΑΡΗΣ ΧΑΣΑΠΗΣ
ΘΕΜΑ :	ΤΟΠΟΓΡΑΦΙΚΟ ΔΙΑΓΡΑΜΜΑ
ΚΑΙΜΑΣ :	1.500
ΧΡΟΝΟΣ ΜΑΪΟΣ 1999	
ΥΠΟΓΡΑΦΗ - ΣΦΡΑΓΙΔΑ	ΘΕΩΡΗΣΗ
ΑΡΗΣ ΧΑΣΑΠΗΣ ΤΟΠΟΓΡΑΦΟΣ ΜΗΧΑΝΙΚΟΣ Τ.Ε. ΠΡΑΚΤΙΚΟ ΕΠΙΣΤΗΜΟΝΙΚΟ ΚΑΤΑΣΤΑΣΙΟ ΑΡΧ. ΓΕΩΜΕΤΡ. ΕΠΙΣΤΗΜΟΝΙΚΟ ΚΑΤΑΣΤΑΣΙΟ ΑΡΧ. ΓΕΩΜΕΤΡ. ΕΠΙΣΤΗΜΟΝΙΚΟ ΚΑΤΑΣΤΑΣΙΟ	

Αριθ. 83977

(2)

Καθορισμός πολεοδομικών και κτιριοδομικών όρων για το κτίριο των Διοικητικών Δικαστηρίων Αθηνών επί των οδών Λουίζης Ριανκούρ και Πάγκα.

**ΟΙ ΥΠΟΥΡΓΟΙ  
ΠΕΡΙΒΑΛΛΟΝΤΟΣ, ΧΩΡΟΤΑΞΙΑΣ ΚΑΙ ΔΗΜ. ΕΡΓΩΝ -  
ΔΙΚΑΙΟΣΥΝΗΣ**

Έχοντας υπόψη:

1. Το Ν. 1558/1985 (ΦΕΚ 137/6-7-95) Κυβέρνηση και Κυβερνητικά Όργανα.
2. Το Ν. 2408/96 άρθρο 5 παρ. 7 (ΦΕΚ 104/Α/96), όπως τροποποιήθηκε και ισχύει.
3. Το Ν. 2229/1994 (ΦΕΚ 138/Α) άρθρο 5 παρ. 8, 9, 12, 14, 16, 17 και 19.
4. Το Ν. 1955/1991 (ΦΕΚ 112/Α) άρθρο 7 παρ. 2, 4 και 5.
5. Το Ν.Δ. 17.7.23 «Περί σχεδίων πόλεων κλπ.» άρθρο 29.
6. Το Ν. 1577/85 «Περί Γενικού Οικοδομικού Κανονισμού του Κράτους».
7. Το άρθρο 11 της 3046/304/89 απόφασης Υπουργού Π.Ε.ΧΩ.Δ.Ε. «Κτιριοδομικός κανονισμός».
8. Το Π.Δ. 230/93 «Καθορισμός του απαιτούμενου αριθμού θέσεων στάθμευσης αυτοκινήτων αναλόγως των χρήσεων και του μεγέθους των κτιρίων στην ευρύτερη περιοχή Αθηνών».
9. Τα από 21/12/57 - 4/12/62 - 11/4/79 - 10/8/81 Π. Δ/γμματα.
10. Την 3974/29.6.1998 (ΦΕΚ 688/Β/6.7.98) απόφαση του Υπουργού Δικαιοσύνης.
11. Την με αρ. 4735/1.2.2000 αιτιολογική έκθεση της «ΘΕΜΙΣ ΚΑΤΑΣΚΕΥΑΣΤΙΚΗ Α.Ε.».

12. Το γεγονός ότι από τις διατάξεις αυτής της απόφασης δεν προκαλείται δαπάνη εις βάρος του κρατικού προϋπολογισμού, αποφασίζουμε:

1. α) Την έγκριση καθορισμού του χώρου με στοιχεία ΑΒΓΔΕΖΗΘΙΑ του Ο.Τ. 77Α, όπως αυτός φαίνεται στο συνημμένο τοπογραφικό διάγραμμα, ως χώρου για την ανέγερση εγκαταστάσεων του Υπουργείου Δικαιοσύνης.

β) Την έγκριση της μελέτης του κτιρίου των Διοικητικών Δικαστηρίων Αθηνών, όπως φαίνεται στα θεωρημένα σχέδια, συνημμένα της από 1.2.2000 με αρ. πρωτ. 4733 αίτησης της «ΘΕΜΙΣ ΚΑΤΑΣΚΕΥΑΣΤΙΚΗ Α.Ε.».

γ) Την έγκριση της αλλαγής χρήσης των ημιυπαίθριων χώρων σε κλειστούς καθώς και της δημιουργίας χώρων κύριας χρήσης στο Α' υπόγειο του υφισταμένου κτιρίου.

2. Την παρέκκλιση ως προς την εφαρμογή των διατάξεων του Π.Δ. 230/93.

3. Την έγκριση ως προς τον φωτισμό και αερισμό χώρων κύριας χρήσης στο Α' υπόγειο.

Η απόφαση αυτή μετά τη δημοσίευσή της στην Εφημερίδα της Κυβερνήσεως επέχει θέση οικοδομικής άδειας.

Την ευθύνη της τήρησης των παραπάνω οικοδομικών και κτιριοδομικών κανονισμών έχει η εταιρεία «ΘΕΜΙΣ ΚΑΤΑΣΚΕΥΑΣΤΙΚΗ Α.Ε.».

Η απόφαση αυτή να δημοσιευθεί στην Εφημερίδα της Κυβερνήσεως.

Αθήνα, 14 Ιουνίου 2000

ΟΙ ΥΠΟΥΡΓΟΙ




ΠΕΡΙΒΑΛΛΟΝΤΟΣ, ΧΩΡΟΤΑΞΙΑΣ  
ΚΑΙ ΔΗΜΟΣΙΩΝ ΕΡΓΩΝ

ΚΩΝ/ΝΟΣ ΛΑΛΙΩΤΗΣ

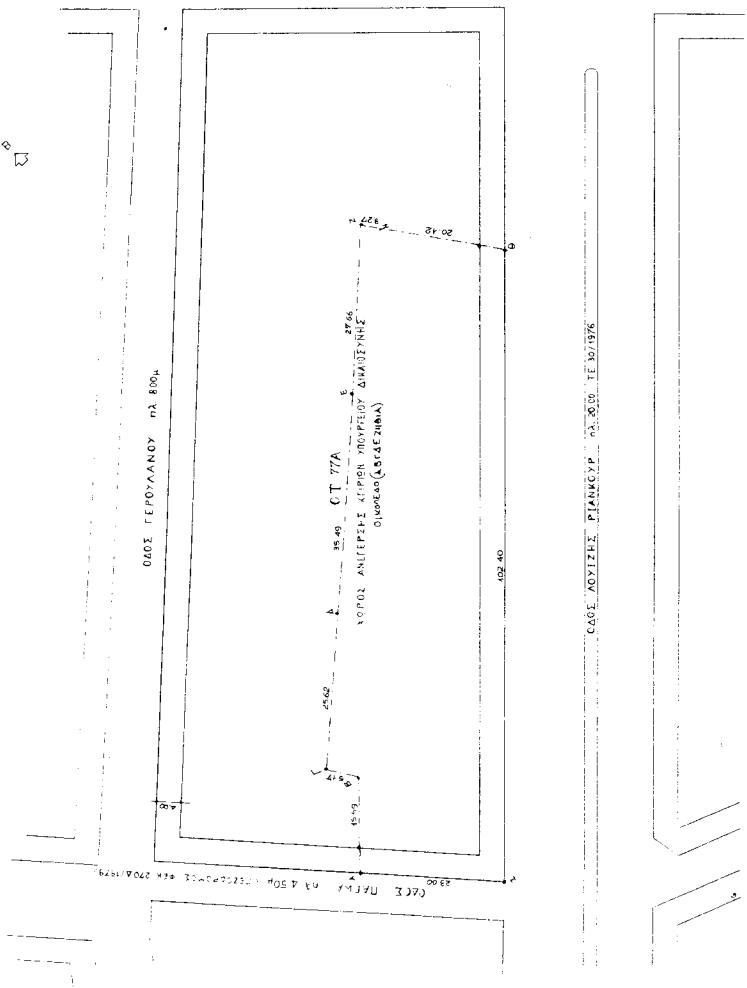
ΔΙΚΑΙΟΣΥΝΗΣ

ΜΙΧΑΗΛ ΣΤΑΘΟΠΟΥΛΟΣ

Συντάχθηκε με το αρ. 83477/14-6-2000  
 Κ.Υ.Α. Εγκρίσιμη. Πρωτ. 4/6/00  
 Η Δ/ντρια Δ.Ε.Κ.Ε.  
 14/6/00  
 Ε. ΠΑΠΑΝΙΚΗ  
 Τ. ΜΕΤΑΦΑ  
 Αρ. 4/2000

 <b>ΘΕΜΙΣ ΚΑΤΑΣΚΕΥΑΣΤΙΚΗ ΑΕ</b> Λ. Μισογυδίου 96 115 27 Αθήνα Τηλ.: 77 28 200 Φαξ: 77 28 189	<b>ΔΙΟΙΚΗΤΙΚΑ ΔΙΚΑΣΤΗΡΙΑ ΑΘΗΝΩΝ</b>	
	ΚΥΡΙΟΣ ΕΡΓΟΥ: ΥΠΟΥΡΓΕΙΟ ΔΙΚΑΙΟΣΥΝΗΣ - ΤΑΧ.Δ.Δ.Κ. ΑΝΑΘΕΣΗ ΕΡΓΟΥ: Ανάθεση Υπουργού Δικαιοσύνης. 3974/28.6.98 Φ.Ε.Κ.6888/16.7.98	ΚΑΙΜΑΚΑ 1:500 ΙΑΝΟΥΑΡΙΟΣ 2000
ΕΡΓΟ:	ΒΕΜΑ ΣΧΕΔΙΟΥ: <b>ΤΟΠΟΓΡΑΦΙΚΟ ΔΙΑΓΡΑΜΜΑ ΟΙΚΟΠΕΔΟΥ</b>	
ΘΕΩΡΗΣΗ:	ΕΓΚΡΙΘΗΚΕ	
ΑΓΓΕΛΙΚΗ ΚΩΣΤΕΛΕΟΥ ΑΡΧΙΤΕΚΤΟΝ ΜΗΧΑΝΙΚΟΣ ΠΟΛΙΤΙΚΗΝ ΤΗΜΗΜΑΤΟΣ ΜΕΤΕΩΡΩΝ ΖΕΥΞΗΝΩΝ ΑΔ. 107/1976		

ΕΘΝΙΚΟ ΓΕΩΓΡΑΦΙΚΟ ΙΝΣΤΙΤΟΥΤΟ  
 ΤΟ ΤΕΧΝΙΚΟ ΚΑΘΩΣ ΚΑΙ ΤΟ ΓΕΩΓΡΑΦΙΚΟ  
 ΤΕΥΧΟΣ 14/6/00



Αριθ. 1771

(3)

Αναγνώριση οδού στο Δημοτικό Διαμ/σμα Επταμύλων του Δήμου Σερρών Ν. Σερρών ως μοναδικής Δημοτικής σύμφωνα με τις διατάξεις της παρ. 2 του άρθρου 1 του Π. Δ/τος της 24.5.1983 (ΦΕΚ 270/Δ'/85).

## Ο ΝΟΜΑΡΧΗΣ ΣΕΡΡΩΝ

Έχοντας υπόψη:

1) Τις διατάξεις του Β. Δ/τος της 23-10-1959 (ΦΕΚ 252/59), που τροποποιήθηκε με το Β.Δ. 19-5-1964.

2) Τις διατάξεις του από 24-5-1985 Π. Δ/τος (ΦΕΚ 270/Δ/31-5-85) και ειδικότερα την παρ. 2 του άρθρου 1 αυτού «Ως δημοτικοί ή κοινοτικοί οδοί για την εφαρμογή του παρόντος θεωρούνται οι οδοί που ενώνουν οικισμούς του αυτού Δήμου ή Κοινότητας μεταξύ τους ή οικισμούς ομόρων Δήμων ή Κοινοτήτων ή με Διεθνείς, Εθνικές ή Επαρχιακές οδούς».

3) Την Εγκ. ΒΜ2/5563/Β6/25-9-84 και συγκεκριμένα το σημείο «Γίνεται επίσης περαιτέρω δεκτό από τη νομική επιστήμη και τα δικαστήρια ότι οι αγροτικοί δρόμοι που δημιουργήθηκαν από πολλά χρόνια, έστω και μετά τον Αύγουστο του 1923 και τέθηκαν στην κοινή χρήση χρησιμοποιήθηκαν δε από απεριόριστο αριθμό ατόμων ανεμπόδιστα κατέστησαν κοινής χρήσεως πράγματα και σύμφωνα με το άρθρο 968 του Α.Κ., ανήκουν πλέον κατά κυριότητα στο Δήμο ή στην Κοινότητα, μέσα στα όρια του οποίου βρίσκονται. Οι δρόμοι λοιπόν αυτοί έπαυσαν να είναι ιδιωτικοί. Συμπερασματικά λοιπόν αναφέρουμε, ότι οι αγροτικοί δρόμοι δεν περιλαμβάνονται κατ' αρχήν στο δημοτικό ή κοινοτικό δίκτυο σύμφωνα με το άρθρο 4 του Ν. 3155/55 γιατί είναι ιδιωτικοί, είναι δυνατό να καταστούν κοινόχρηστοι υπό τις προϋποθέσεις, που προαναφέρθηκαν».

4) Τις διατάξεις του Π. Δ/τος της 25/28-11-29 «Περί κωδικοποιήσεων των περί κατασκευής και συντηρήσεως οδών κειμένων διατάξεων».

5) Τις διατάξεις του Ν. 3155 της 11/4-3-55 «Περί κατασκευής και συντηρήσεως οδών» και ειδικότερα το άρθρο 4 αυτού.

6) Το από 6-2-1956 Β.Δ., με το οποίο χαρακτηρίστηκε, μεταξύ των άλλων, επαρχιακός ο δρόμος Σέρραι - Ν. Ζίχνη δι' Επταμύλων, Ν. Σουλίου, Εμμ. Παπά, Μετάλλων, Αναστασίας και Αγριανής.

7) Τη ΔΜΕΟ/ε/266/9-3-1995 απόφαση ΥΠΕΧΩΔΕ «Ανακατάταξη Επαρχιακού Οδικού Δικτύου των Νομών της Χώρας», σύμφωνα με την οποία ο δρόμος Σέρραι - Ν. Ζίχνη δι' Επταμύλων, Ν. Σουλίου, Εμμ. Παπά, Μετάλλων, Αναστασίας και Αγριανής κατατάσσεται στο δευτερεύον επαρχιακό δίκτυο.

8) Την αριθ. 22/Πρακτ. 4/23-6-2000 γνωμοδότηση του Συμβουλίου ΧΟΠ Ν. Σερρών

9) Τις διατάξεις του άρθρου 29Α του Ν. 1558/1985, που προστέθηκαν με το άρθρο 27 του Ν. 2081/1992, αποφασίζουμε:

1. Αναγνωρίζεται η Δημοτική οδός που συνδέει τα Δημοτικά Διαμερίσματα Οινούσας και Επταμύλων με την Εθνική Οδό Σερρών - Δράμας (δευτερεύον Εθνικό Δίκτυο) σαν μοναδική σύμφωνα με τις διατάξεις της παρ. 2 του άρθρου 1 του Π. Δ/τος της 24-5-1983 (ΦΕΚ 270/Δ'/85), όπως αυτή φαίνεται με στοιχεία ΑΒ στο τοπογραφικό διάγραμμα με κλίμακα 1:5.000, που συνοδεύει την απόφαση αυτή.

2. Από τις διατάξεις της απόφασης αυτής δεν προκαλείται δαπάνη σε βάρος του προϋπολογισμού του Δήμου Σερρών.

3. Η απόφαση αυτή μαζί με το τοπογραφικό διάγραμμα, με κλίμακα 1:5000, που τη συνοδεύει, να δημοσιευθούν στην Εφημερίδα της Κυβερνήσεως, έχοντας ισχύ από την δημοσίευσή τους.

Σέρρες, 26 Ιουνίου 2000

Ο Νομάρχης  
ΑΝΑΣΤΑΣΙΟΣ ΚΑΡΥΠΙΔΗΣ

ΤΟΠΟΓΡΑΦΙΚΟΝ

ΚΑΛΩΣ 1:5.000

ΓΡΑΦΕΙΟΝ ΥΠΟΥΡΓΕΙΑΣ ΣΤΡΑΤΟΥ

ΝΟΜΑΡΧΙΑΚΗ ΑΥΤΙΣΤΗ ΣΕΡΡΩΝ  
ΔΙΛΗ ΠΟΛΕΟΔΟΜΙΑΣ, ΠΕΡΙΒΑΛΛΟΝΤΟΣ  
ΚΑΙ ΕΤΗΜΑΤΟΛΟΓΙΟΥ

Άγιος Ιωάννης

Επταμύδοι

ΑΠΟΡΡΙΤΟ

Εθνική οδός Σερρών - Αράγας

ΘΕΩΡΗΘΗΚΕ  
Σερρες 26-5-2000  
α.ο. Διοικητής

ΕΓΚΡΙΘΗΚΕ  
με τη ΔΠ 1711/26-6-2000  
απόφαση Νομάρχη Σερρών

Πολυτέλης Απόστολος  
Πορτ. Μητρός

3413

