



ΕΦΗΜΕΡΙΔΑ ΤΗΣ ΚΥΒΕΡΝΗΣΕΩΣ ΤΗΣ ΕΛΛΗΝΙΚΗΣ ΔΗΜΟΚΡΑΤΙΑΣ

12 Ιουνίου 2026

ΤΕΥΧΟΣ ΤΕΤΑΡΤΟ

Αρ. Φύλλου 473

ΠΕΡΙΕΧΟΜΕΝΑ

ΑΠΟΦΑΣΕΙΣ

- | | | |
|---|--|------|
| 1 | Κήρυξη ως αναδασωτέας, έκτασης δάσους με συνολικό εμβαδόν 9177,88 τ.μ. που βρίσκεται στη θέση «Αμυγδαλιά - Κελί» της Κοινότητας Βραστάμων, Δήμου Πολυγύρου, Π.Ε. Χαλκιδικής. | 5579 |
| 2 | Μερική ανάκληση της υπ' αρ. 1945/21.09.1992 απόφασης του Νομάρχη Μαγνησίας «Κήρυξη αναδασωτέας έκτασης 1.325,00 στρεμμάτων στη θέση Τζώρτζη Γιαλός Περιφέρειας Κοινότητας Αλοννήσου Νομού Μαγνησίας» (Δ' 1028), ως προς την έκταση συνολικού εμβαδού 11.696,02 τ.μ., στη θέση «Χρυσή Μηλιά» του Δήμου Αλοννήσου, Π.Ε Σποράδων. | 5583 |

ΑΠΟΦΑΣΕΙΣ

Αριθμ. 215483

(1)

Κήρυξη ως αναδασωτέας, έκτασης δάσους με συνολικό εμβαδόν 9177,88 τ.μ. που βρίσκεται στη θέση «Αμυγδαλιά - Κελί» της Κοινότητας Βραστάμων, Δήμου Πολυγύρου, Π.Ε. Χαλκιδικής.

Ο ΓΕΝΙΚΟΣ ΓΡΑΜΜΑΤΕΑΣ ΔΑΣΩΝ
ΤΟΥ ΥΠΟΥΡΓΕΙΟΥ ΠΕΡΙΒΑΛΛΟΝΤΟΣ ΚΑΙ ΕΝΕΡΓΕΙΑΣ

Έχοντας υπόψη:

- Την παρ. 1 του άρθρου 24 και την παρ. 3 του άρθρου 117 του Συντάγματος.
- Την παρ. 1 του άρθρου 38 και τις παρ. 1 και 3 του άρθρου 41 του ν. 998/1979 «Περί προστασίας των δασών και των δασικών εν γένει εκτάσεων της Χώρας» (Α' 289).
- Τον ν. 4727/2020 «Ψηφιακή Διακυβέρνηση (Ενσωμάτωση στην Ελληνική Νομοθεσία της Οδηγίας (ΕΕ) 2016/2102 και της Οδηγίας (ΕΕ) 2019/1024) - Ηλεκτρονικές Επικοινωνίες (Ενσωμάτωση στο Ελληνικό Δίκαιο της Οδηγίας (ΕΕ) 2018/1972) και άλλες διατάξεις» (Α' 184).
- Την από 13.08.2021 Πράξη Νομοθετικού Περιεχομένου «Έκτακτα μέτρα για την αποτελεσματική προστασία και την ταχεία αποκατάσταση του φυσικού περιβάλλοντος, την άμεση στήριξη των πληγέντων από τις πυρκαγιές του Ιουλίου/Αυγούστου 2021 και συναφείς διατάξεις» (Α' 143), η οποία κυρώθηκε με το άρθρο 2 του ν. 4824/2021 (Α' 156).
- Τα άρθρα 47 έως 55 του ν. 4915/2022 «Εθνικό Στρατηγικό Σχέδιο Καταπολέμησης της Διαφθοράς, διατάξεις για θέματα ανθρώπινου δυναμικού και Οργανισμών Τοπικής Αυτοδιοίκησης, νομοθετικό πλαίσιο εκπαίδευσης των σπουδαστών/σπουδαστριών της Εθνικής Σχολής Δημόσιας Διοίκησης και Αυτοδιοίκησης για την ένταξη στον κλάδο Π.Ε. Επιτελικών Στελεχών, διατάξεις για την ολοκλήρωση της μεταφοράς των δασικών υπηρεσιών στο Υπουργείο Περιβάλλοντος και Ενέργειας, διατάξεις για την εφαρμογή του Εθνικού Σχεδίου Ανάκαμψης και Ανθεκτικότητας "Ελλάδα 2.0", Εθνική Σύμβαση Ομογενών και άλλες επείγουσες διατάξεις» (Α' 63).
- Το π.δ. 6/2022 «Σύσταση και μετονομασία Γενικών Γραμματειών, σύσταση Ειδικής Γραμματείας, μεταφορά υπηρεσιών και αρμοδιοτήτων» (Α' 17).
- Το π.δ. 132/2017 «Οργανισμός Υπουργείου Περιβάλλοντος και Ενέργειας (Υ.Π.ΕΝ.)» (Α' 160), όπως τροποποιήθηκε με το π.δ. 29/2022 (Α' 77).



8. Την υπό στοιχεία οικ. ΥΠΕΝ/ΥΠΡΓ/79859/5910/25.07.2023 κοινή απόφαση του Πρωθυπουργού και του Υπουργού Περιβάλλοντος και Ενέργειας «Διορισμός Γενικού Γραμματέα Δασών του Υπουργείου Περιβάλλοντος και Ενέργειας» (Υ.Ο.Δ.Δ. 745).

9. Την υπό στοιχεία ΥΠΕΝ/ΔΔΥ/48478/3594/16.05.2022 κοινή υπουργική απόφαση «Καθορισμός των διοικητικών λεπτομερειών μεταφοράς των δασικών υπηρεσιών, του αντίστοιχου προσωπικού και λοιπών θεμάτων της παρ. 5 του άρθρου τρίτου της από 13.8.2021 Πράξης Νομοθετικού Περιεχομένου (Α' 143), η οποία κυρώθηκε με το άρθρο 2 του ν. 4824/2021 (Α' 156)» (Β' 2415).

10. Την υπό στοιχεία ΥΠΕΝ/ΔΔΥ/62511/4542/17.06.2022 απόφαση του Υπουργού Περιβάλλοντος και Ενέργειας «Διαπιστωτική πράξη κατάταξης και τοποθέτησης του προσωπικού των Περιφερειακών Δασικών Υπηρεσιών του Υπουργείου Περιβάλλοντος και Ενέργειας» (Β' 3145).

11. Την υπό στοιχεία ΥΠΕΝ/ΔΔΥ/70401/5167/06.07.2022 απόφαση του Υπουργού Περιβάλλοντος και Ενέργειας «Τοποθέτηση Προϊσταμένων σε θέσεις ευθύνης επιπέδου Γενικής Διεύθυνσης στις Επιθεωρήσεις Εφαρμογής Δασικής Πολιτικής του Υπουργείου Περιβάλλοντος και Ενέργειας» (ΑΔΑ: Ω8ΔΡ4653Π8-7ΨΡ).

12. Την υπό στοιχεία ΥΠΕΝ/ΔΝΕΠ/83988/2740/25.08.2022 κοινή απόφαση του Υπουργού και του Υφυπουργού Περιβάλλοντος και Ενέργειας και του Γενικού Γραμματέα Δασών του Υπουργείου Περιβάλλοντος και Ενέργειας «Εξουσιοδότηση υπογραφής "Με εντολή Υπουργού" του Υπουργού Περιβάλλοντος και Ενέργειας, "Με εντολή Υφυπουργού" του Υφυπουργού Περιβάλλοντος και Ενέργειας και "Με εντολή Γενικού Γραμματέα Δασών" του Γενικού Γραμματέα Δασών του Υπουργείου Περιβάλλοντος και Ενέργειας, κατά λόγο αρμοδιότητας, στον Προϊστάμενο της Γενικής Διεύθυνσης Δασών και Δασικού Περιβάλλοντος της Γενικής Γραμματείας Δασών του Υ.Π.Ε.Ν., στους Προϊσταμένους των Επιθεωρήσεων Εφαρμογής Δασικής Πολιτικής και στους Προϊσταμένους των Διευθύνσεων, Δασαρχείων και Τμημάτων που υπάγονται σε αυτές» (Β' 4528).

13. Τις υπ' αρ. 160417/1180/08.07.1980 και 182447/3049/24.09.1980 εγκύκλιες διαταγές του Υπουργείου Γεωργίας σχετικά με την κήρυξη εκτάσεων ως αναδασωτέων.

14. Το υπ' αρ. 194911/2026 έγγραφο του Δασαρχείου Πολυγύρου με το οποίο μας υποβλήθηκε η υπ αρ. 194196/2026 εισήγηση της υπαλλήλου του δασαρχείου Γεσθημανής Μελετιάδου, όπου διαπιστώθηκε ότι στην προς κήρυξη έκταση πραγματοποιήθηκαν εργασίες εκχέρωσης με αποτέλεσμα την αλλαγή της κατά προορισμό χρήσης του δάσους και ως εκ τούτου επιβάλλεται η κήρυξή της ως αναδασωτέας, αποφασίζουμε:

Κηρύσσουμε ως αναδασωτέα έκταση δασικού χαρακτήρα του άρθρου 3 του ν. 998/1979, με συνολικό εμβαδόν $E = 9177,88$ τ.μ. που βρίσκεται στη θέση «Αμυγδαλιά - Κελί» της Κοινότητας Βραστάμων, Δήμου Πολυγύρου, Π.Ε. Χαλκιδικής, στην οποία επήλθε αλλαγή της κατά προορισμό χρήσης του δάσους λόγω εργασιών εκχέρωσης.

Η άνω έκταση, η οποία στον μερικώς κυρωμένο δασικό χάρτη αποδίδεται με τον χαρακτηρισμό ΔΔ και ΔΑ, χωρίζεται σε δύο τμήματα $E1$ με εμβαδόν $E1 = 8.781,81$ τ.μ. και $E2$ με εμβαδόν $E2 = 396,07$ τ.μ.. Τα τμήματα αυτά απεικονίζονται στα δύο συνημμένα από 25.05.2026 τοπογραφικά διάγραμμα, κλίμακας 1:2000 και 1:500 αντίστοιχα, τα οποία αποτελούν αναπόσπαστο μέρος της παρούσας και προσδιορίζονται επακριβώς από τις αντίστοιχες συντεταγμένες σε ΕΓΣΑ '87 με στοιχεία κορυφών $E1: 1, 2, 3, \dots, 110, 111, 1$ και $E2: 112, 113, \dots, 132, 133, 112$.

Οι ανωτέρω εκτάσεις συνορεύουν:

$E1:$

Βόρεια, Νότια, Βόρειο-Ανατολικά, Νότιο-Ανατολικά και Δυτικά: Με έκταση δασικού χαρακτήρα.

Ανατολικά και Κεντρικά: Με έκταση μη δασικού χαρακτήρα.

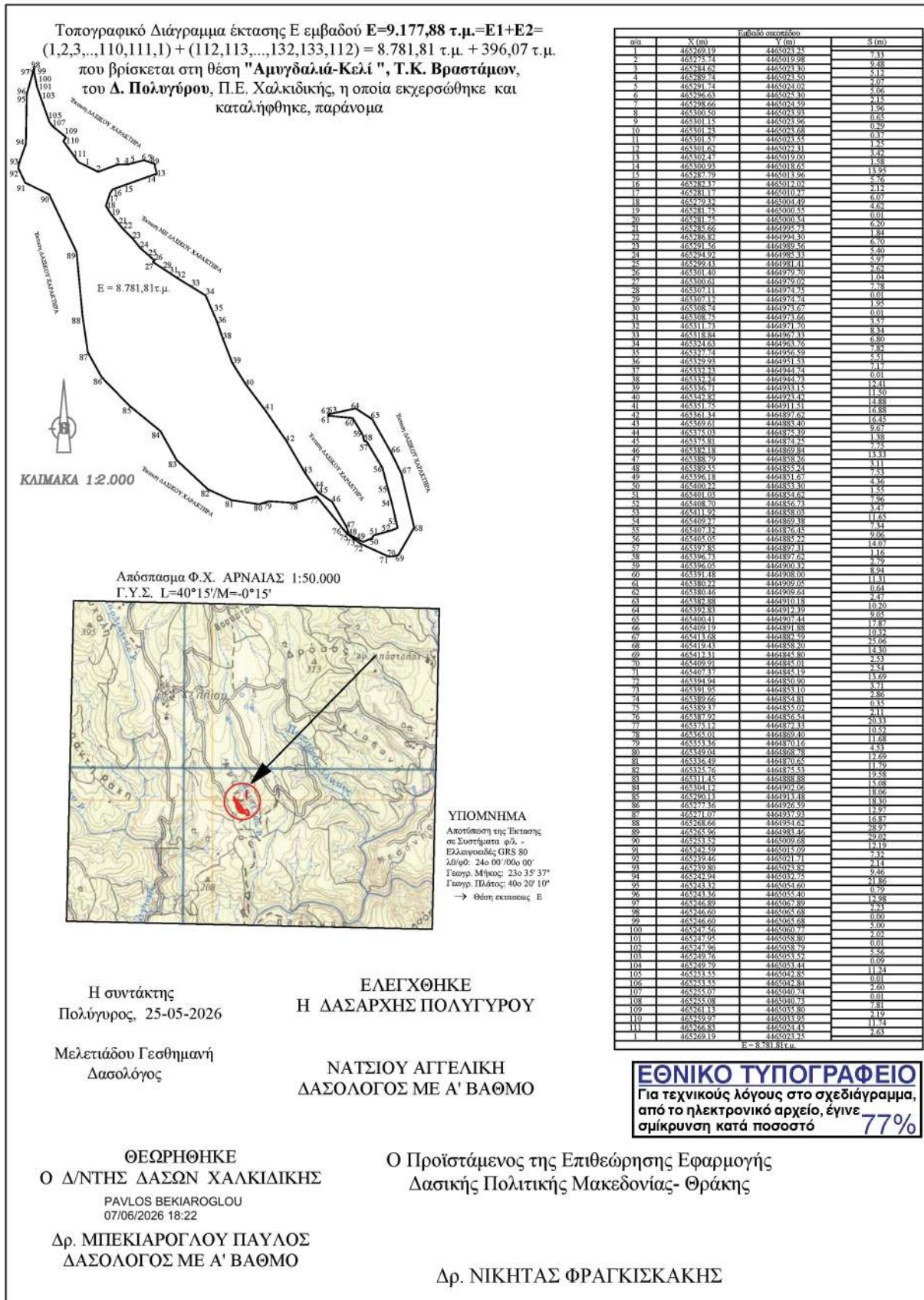
$E2:$

Βόρεια, Νότια, Ανατολικά και Δυτικά: Με έκταση δασικού χαρακτήρα.

Σκοποί της κήρυξης της ανωτέρω συνολικής έκτασης ως αναδασωτέας είναι, η διατήρηση του δασικού της χαρακτήρα που ήταν δάσος αείφυλλων - πλατύφυλλων (κυρίως πρίνο και άρκευθο), με μέσο συνολικό βαθμό συγκόμωσης 0,8, ο αποκλεισμός διάθεσης της άνω έκτασης για άλλη χρήση και η αποκατάσταση της δασικής της βλάστησης. Η αποκατάσταση της βλάστησης θα γίνει με φυσική αναγέννηση ή με πρόγραμμα τεχνητής αναγέννησης.

Από τις διατάξεις της απόφασης αυτής δεν προκαλείται δαπάνη σε βάρος του κρατικού προϋπολογισμού.

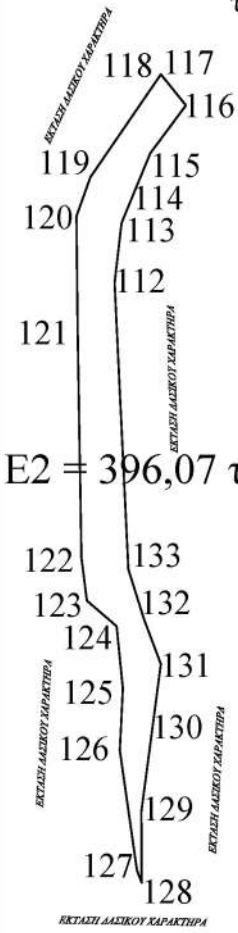
Η ισχύς της παρούσας αρχίζει από τη δημοσίευσή της στην Εφημερίδα της Κυβερνήσεως.





Τοπογραφικό Διάγραμμα έκτασης Ε εμβαδού $E=9.177,88 \text{ τ.μ.} = E1+E2 = (1,2,3,\dots,110,111,1) + (112,113,\dots,132,133,112) = 8.781,81 \text{ τ.μ.} + 396,07 \text{ τ.μ.}$ που βρίσκεται στη θέση "Αμυγδαλιά-Κελί", Τ.Κ. Βραστάμων, του Δ. Πολυγύρου, Π.Ε. Χαλκιδικής, η οποία εκχερσώθηκε και καταλήφθηκε, παράνομα

ΕΘΝΙΚΟ ΤΥΠΟΓΡΑΦΕΙΟ
 Για τεχνικούς λόγους στο σχεδιάγραμμα, από το ηλεκτρονικό αρχείο, έγινε σμίκρυνση κατά ποσοστό **77%**



Εμβαδό εκχερσωμένης έκτασης E2			
α/α	X (m)	Y (m)	S (m)
112	465385.63	4465103.89	7.00
113	465386.44	4465110.85	4.29
114	465388.08	4465114.81	4.47
115	465389.78	4465118.94	6.92
116	465393.91	4465124.50	4.32
117	465391.19	4465127.87	0.30
118	465391.01	4465128.10	14.48
119	465382.82	4465116.16	4.81
120	465381.21	4465111.62	13.37
121	465381.34	4465098.25	26.28
122	465381.79	4465071.98	5.02
123	465382.42	4465066.99	4.56
124	465385.87	4465064.02	7.26
125	465386.59	4465056.79	7.23
126	465386.24	4465049.57	14.03
127	465388.22	4465035.68	1.56
128	465388.78	4465034.23	8.27
129	465388.74	4465042.49	9.79
130	465390.02	4465052.20	7.50
131	465391.00	4465059.63	5.47
132	465389.07	4465064.76	6.15
133	465387.23	4465070.62	33.31
112	465385.63	4465103.89	

E2 = 396,07 τ.μ.

Απόσπασμα Φ.Χ. ΑΡΝΑΙΑΣ 1:50.000
 Γ.Υ.Σ. L=40°15'/M=-0°15'



ΥΠΟΜΝΗΜΑ
 Απόσπασμα της Έκτασης σε Συστήματα φ/λ - Ελλειμοειδές GRS 80
 Λ0'φ0: 24ο 00' 00ο 00"
 Γεωγρ. Μήκος: 23ο 35' 37"
 Γεωγρ. Πλάτος: 40ο 20' 10"
 → Θέση έκτασης Ε

Η συντάκτης
 Πολύγυρος, 25-05-2026

Μελετιάδου Γεσθημανή
 Δασολόγος

ΕΛΕΓΧΘΗΚΕ
 Η ΔΑΣΑΡΧΗΣ ΠΟΛΥΓΥΡΟΥ

ΝΑΤΣΙΟΥ ΑΓΓΕΛΙΚΗ
 ΔΑΣΟΛΟΓΟΣ ΜΕ Α' ΒΑΘΜΟ

ΘΕΩΡΗΘΗΚΕ
 Ο Δ/ΝΤΗΣ ΔΑΣΩΝ ΧΑΛΚΙΔΙΚΗΣ
 ΠΑΥΛΟΣ ΒΕΚΙΑΡΟΓΛΟΥ
 07/06/2026 18:24
 Δρ. ΜΠΕΚΙΑΡΟΓΛΟΥ ΠΑΥΛΟΣ
 ΔΑΣΟΛΟΓΟΣ ΜΕ Α' ΒΑΘΜΟ

Ο Προϊστάμενος της Επιθεώρησης Εφαρμογής
 Δασικής Πολιτικής Μακεδονίας- Θράκης

Δρ. ΝΙΚΗΤΑΣ ΦΡΑΓΚΙΣΚΑΚΗΣ



Η απόφαση αυτή να δημοσιευθεί στην Εφημερίδα της Κυβερνήσεως.

Πολύγυρος, 7 Ιουνίου 2026

Με εντολή Γενικού Γραμματέα Δασών
Ο Προϊστάμενος της Επιθεώρησης Εφαρμογής
Δασικής Πολιτικής Μακεδονίας - Θράκης
ΝΙΚΗΤΑΣ ΦΡΑΓΚΙΣΚΑΚΗΣ

Αριθμ. 216092

(2)

Μερική ανάκληση της υπ' αρ. 1945/21.09.1992 απόφασης του Νομάρχη Μαγνησίας «Κήρυξη αναδασωτέας έκτασης 1.325,00 στρεμμάτων στη θέση Τζώρτζη Γιαλός Περιφέρειας Κοινότητας Αλοννήσου Νομού Μαγνησίας» (Δ' 1028), ως προς την έκταση συνολικού εμβαδού 11.696,02 τ.μ., στη θέση «Χρυσή Μηλιά» του Δήμου Αλοννήσου, Π.Ε Σποράδων.

Ο ΓΕΝΙΚΟΣ ΓΡΑΜΜΑΤΕΑΣ ΔΑΣΩΝ
ΤΟΥ ΥΠΟΥΡΓΕΙΟΥ ΠΕΡΙΒΑΛΛΟΝΤΟΣ ΚΑΙ ΕΝΕΡΓΕΙΑΣ

Έχοντας υπόψη:

1. Την παρ. 1 του άρθρου 24 και την παρ. 3 του άρθρου 117 του Συντάγματος.
2. Το άρθρο 44 του ν. 998/1979 «Περί προστασίας των δασών και των δασικών εν γένει εκτάσεων της Χώρας» (Α' 289)
3. Τον ν. 4727/2020 «Ψηφιακή Διακυβέρνηση (Ενσωμάτωση στην Ελληνική Νομοθεσία της Οδηγίας (ΕΕ) 2016/2102 και της Οδηγίας (ΕΕ) 2019/1024) - Ηλεκτρονικές Επικοινωνίες (Ενσωμάτωση στο Ελληνικό Δίκαιο της Οδηγίας (ΕΕ) 2018/1972) και άλλες διατάξεις» (Α' 184).
4. Την από 13.08.2021 Πράξη Νομοθετικού Περιεχομένου «Έκτακτα μέτρα για την αποτελεσματική προστασία και την ταχεία αποκατάσταση του φυσικού περιβάλλοντος, την άμεση στήριξη των πληγέντων από τις πυρκαγιές του Ιουλίου/Αυγούστου 2021 και συναφείς διατάξεις» (Α' 143), η οποία κυρώθηκε με το άρθρο 2 του ν. 4824/2021 (Α' 156).
5. Τα άρθρα 47 έως 55 του ν. 4915/2022 «Εθνικό Στρατηγικό Σχέδιο Καταπολέμησης της Διαφθοράς, διατάξεις για θέματα ανθρώπινου δυναμικού και Οργανισμών Τοπικής Αυτοδιοίκησης, νομοθετικό πλαίσιο εκπαίδευσης των σπουδαστών/σπουδαστριών της Εθνικής Σχολής Δημόσιας Διοίκησης και Αυτοδιοίκησης για την ένταξη στον κλάδο Π.Ε. Επιτελικών Στελεχών, διατάξεις για την ολοκλήρωση της μεταφοράς των δασικών υπηρεσιών στο Υπουργείο Περιβάλλοντος και Ενέργειας, διατάξεις για την εφαρμογή του Εθνικού Σχεδίου Ανάκαμψης και Ανθεκτικότητας "Ελλάδα 2.0", Εθνική Σύμβαση Ομογενών και άλλες επείγουσες διατάξεις» (Α' 63).
6. Το π.δ. 6/2022 «Σύσταση και μετονομασία Γενικών Γραμματειών, σύσταση Ειδικής Γραμματείας, μεταφορά υπηρεσιών και αρμοδιοτήτων» (Α' 17).
7. Το π.δ. 132/2017 «Οργανισμός Υπουργείου Περιβάλλοντος και Ενέργειας (Υ.Π.Ε.Ν.)» (Α' 160), όπως τροποποιήθηκε με το π.δ. 29/2022 (Α' 77).
8. Την υπό στοιχεία οικ. ΥΠΕΝ/ΥΠΡΓ/79859/5910/25.07.2023 κοινή απόφαση του Πρωθυπουργού και του Υπουργού Περιβάλλοντος και Ενέργειας «Διορισμός Γενικού Γραμματέα Δασών του Υπουργείου Περιβάλλοντος και Ενέργειας» (Υ.Ο.Δ.Δ. 745).
9. Την υπό στοιχεία ΥΠΕΝ/ΔΔΥ/48478/3594/16.05.2022 κοινή υπουργική απόφαση «Καθορισμός των διοικητικών λεπτομερειών μεταφοράς των δασικών υπηρεσιών, του αντίστοιχου προσωπικού και λοιπών θεμάτων της παρ. 5 του άρθρου τρίτου της από 13.8.2021 Πράξης Νομοθετικού Περιεχομένου (Α' 143), η οποία κυρώθηκε με το άρθρο 2 του ν. 4824/2021 (Α' 156)» (Β' 2415).
10. Την υπό στοιχεία ΥΠΕΝ/ΔΔΥ/62511/4542/17.06.2022 απόφαση του Υπουργού Περιβάλλοντος και Ενέργειας «Διαπιστωτική πράξη κατάταξης και τοποθέτησης του προσωπικού των Περιφερειακών Δασικών Υπηρεσιών του Υπουργείου Περιβάλλοντος και Ενέργειας» (Β' 3145).
11. Την υπό στοιχεία ΥΠΕΝ/ΔΔΥ/70401/5167/06.07.2022 απόφαση του Υπουργού Περιβάλλοντος και Ενέργειας «Τοποθέτηση Προϊσταμένων σε θέσεις ευθύνης επιπέδου Γενικής Διεύθυνσης στις Επιθεωρήσεις Εφαρμογής Δασικής Πολιτικής του Υπουργείου Περιβάλλοντος και Ενέργειας» (ΑΔΑ: Ω8ΔΡ4653Π8-7ΨΡ).
12. Την υπό στοιχεία ΥΠΕΝ/ΔΝΕΠ/83988/2740/25.8.2022 κοινή απόφαση του Υπουργού και του Υφυπουργού Περιβάλλοντος και Ενέργειας και του Γενικού Γραμματέα Δασών του Υπουργείου Περιβάλλοντος και Ενέργειας



«Εξουσιοδότηση υπογραφής "Με εντολή Υπουργού" του Υπουργού Περιβάλλοντος και Ενέργειας, "Με εντολή Υφυπουργού" του Υφυπουργού Περιβάλλοντος και Ενέργειας και "Με εντολή Γενικού Γραμματέα Δασών" του Γενικού Γραμματέα Δασών του Υπουργείου Περιβάλλοντος και Ενέργειας, κατά λόγο αρμοδιότητας, στον Προϊστάμενο της Γενικής Διεύθυνσης Δασών και Δασικού Περιβάλλοντος της Γενικής Γραμματείας Δασών του Υ.Π.ΕΝ., στους Προϊσταμένους των Επιθεωρήσεων Εφαρμογής Δασικής Πολιτικής και στους Προϊσταμένους των Διευθύνσεων, Δασαρχείων και Τμημάτων που υπάγονται σε αυτές» (Β' 4528).

13. Την υπ' αρ. 153373/441/22.02.2017 εγκύκλιο του Υπουργείου Περιβάλλοντος και Ενέργειας «Περιοχές κηρυγμένων αναδασωτέων εκτάσεων στους αναρτημένους δασικούς χάρτες» (ΑΔΑ: 61ΤΗ4653Π8-Ω7Θ).

14. Την υπό στοιχεία οικ. ΥΠΕΝ/ΔΠΔ/95099/5160/12.10.2021 εγκύκλιο διαταγή της Γενικής Διεύθυνσης Δασών και Δασικού Περιβάλλοντος του Υπουργείου Περιβάλλοντος και Ενέργειας «Περί ανάκλησης αποφάσεων αναδασωτέων, εκτάσεων μη υπαγομένων στις προστατευτικές διατάξεις της δασικής νομοθεσίας, λόγω συμπερίληψής τους στους δασικούς χάρτες ως τμήματα ευρύτερης αναδασωτέας» (ΑΔΑ: ΨΠΙΨ4653Π8-50Χ).

15. Την υπό στοιχεία ΥΠΕΝ/ΔΠΔ/105293/6510/13.10.2023 εγκύκλιο της Γενικής Γραμματείας Δασών του Υπουργείου Περιβάλλοντος και Ενέργειας «Οδηγίες εφαρμογής των διατάξεων της παρ. 2 του άρθρου 18 του ν. 3889/2010 σε συνδυασμό με την παρ. 4 του άρθρου 44 του ν. 998/1979» (ΑΔΑ: 6ΗΑΝ4653Π8-6ΑΣ).

16. Το περιεχόμενο του δασικού χάρτη του συνόλου της Περιφερειακής Ενότητας Μαγνησίας και Σποράδων, που αναρτήθηκε με την υπ' αρ. 38126/26.2.2021 (ΑΔΑ: ΩΦ5ΖΟΡ10-ΙΕΑ) απόφαση της Διεύθυνσης Δασών Μαγνησίας, στον οποίο η έκταση που αναφέρεται στο θέμα εμφανίζεται ως ΔΔ/ΑΝ (Τμήμα 1) και ΔΑ/ΑΝ (Τμήματα 2 και 3).

17. Την υπ' αρ. 285/2024 (ΑΔΑ: 67ΔΘ4653Π8-ΥΧ1) απόφαση της Επιτροπής Εξέτασης Αντιρρήσεων (ΕΠΕΑ) Μαγνησίας, με την οποία κρίθηκε ότι η έκταση συνολικού εμβαδού 11.696,02 τ.μ, χαρακτηρίζεται ως μη δασικού χαρακτήρα έκταση και στον αναρτημένο Δασικό Χάρτη του συνόλου της Π.Ε. Μαγνησίας και Σποράδων θα εμφανίζεται με τον κωδικό ΑΑ/ΑΝ.

18. Την υπ' αρ. 1945/21.09.1992 απόφαση του Νομάρχη Μαγνησίας «Κήρυξη αναδασωτέας έκτασης 1.325,00 στρεμμάτων στη θέση Τζώρτζη Γιαλός Περιφέρειας Κοινότητας Αλοννήσου Νομού Μαγνησίας» (Δ' 1028).

19. Την υπ' αρ. 58381/18.2.2026 θετική εισήγηση του Δασαρχείου Σκοπέλου, μετά της συνημμένης αλληλογραφίας, για τη μερική ανάκληση της υπ' αρ. 1945/21.09.1992 απόφασης του Νομάρχη Μαγνησίας για έκταση συνολικού εμβαδού 11.696,02 τ.μ. αποτελούμενη από τα Τμήμα 1= 11.596,54 τ.μ., Τμήμα 2= 94,47 τ.μ. και Τμήμα 3= 5,01 τ.μ., στη θέση «Χρυσή Μηλιά» του Δήμου Αλοννήσου, Π.Ε. Σποράδων, επειδή με την υπ' αρ. 285/2024 απόφαση της ΕΠΕΑ Μαγνησίας και Σποράδων, χαρακτηρίστηκε ως μη δασικού χαρακτήρα έκταση και στον αναρτημένο Δασικό Χάρτη του συνόλου των Περιφερειακών Ενοτήτων Μαγνησίας και Σποράδων θα εμφανίζεται με τον κωδικό ΑΑ/ΑΝ.

20. Το υπ' αρ. 63974/24.2.2026 έγγραφο της Διεύθυνσης Δασών Μαγνησίας, με το οποίο εκφράζεται η σύμφωνη γνώμη της, αποφασίζουμε:

Ανακαλούμε μερικώς, λόγω πλάνης περί τα πραγματικά δεδομένα, την υπ' αρ. 1945/21.09.1992 απόφαση του Νομάρχη Μαγνησίας «Κήρυξη αναδασωτέας έκτασης 1.325,00 στρεμμάτων στη θέση Τζώρτζη Γιαλός Περιφέρειας Κοινότητας Αλοννήσου Νομού Μαγνησίας» (Δ' 1028), για έκταση συνολικού εμβαδού 11.696,02 τ.μ. αποτελούμενη από τα Τμήμα 1= 11.596,54 τ.μ., Τμήμα 2= 94,47 τ.μ. και Τμήμα 3= 5,01 τ.μ. στη θέση «Χρυσή Μηλιά» του Δήμου Αλοννήσου, Π.Ε. Μαγνησίας και Σποράδων, επειδή με την υπ' αρ. 285/2024 απόφαση της ΕΠΕΑ Μαγνησίας και Σποράδων, χαρακτηρίστηκε ως μη δασικού χαρακτήρα έκταση και στον αναρτημένο Δασικό Χάρτη του συνόλου της Περιφερειακής Ενότητας Μαγνησίας και Σποράδων θα εμφανίζεται με τον κωδικό ΑΑ/ΑΝ.

Οι παραπάνω εκτάσεις, απεικονίζονται στο συνημμένο από 17.02.2026 τοπογραφικό διάγραμμα, κλίμακα 1:2.500, το οποίο αποτελεί αναπόσπαστο μέρος της παρούσας και προσδιορίζονται επακριβώς από τις αντίστοιχες συντεταγμένες στο σύστημα ΕΓΣΑ '87.

Κατά τα λοιπά παραμένει σε ισχύ η υπ' αρ. 1945/21-09-1992 απόφαση του Νομάρχη Μαγνησίας.

Από τις διατάξεις της απόφασης αυτής δεν προκαλείται δαπάνη σε βάρος του κρατικού προϋπολογισμού. Η ισχύς της παρούσας αρχίζει από της δημοσίευσής της στην Εφημερίδα της Κυβερνήσεως.



ΕΘΝΙΚΟ ΤΥΠΟΓΡΑΦΕΙΟ
Για τεχνικούς λόγους στο σχεδιάγραμμα,
από το ηλεκτρονικό αρχείο, έγινε
σμίκρυνση κατά ποσοστό **88%**

ΕΛΛΗΝΙΚΗ ΔΗΜΟΚΡΑΤΙΑ
ΥΠΟΥΡΓΕΙΟ ΠΕΡΙΒΑΛΛΟΝΤΟΣ & ΕΝΕΡΓΕΙΑΣ
ΕΠΙΘΕΩΡΗΣΗ ΕΦΑΡΜΟΓΗΣ ΔΑΣΙΚΗΣ ΠΟΛΙΤΙΚΗΣ
ΘΕΣΣΑΛΙΑΣ - ΣΤΕΡΕΑΣ ΕΛΛΑΔΑΣ
ΔΑΣΑΡΧΕΙΟ ΣΚΟΠΕΛΟΥ

Ανήκει στην αριθμ. 216092/8-6-2026 απόφαση Γ.Γ. Δασών

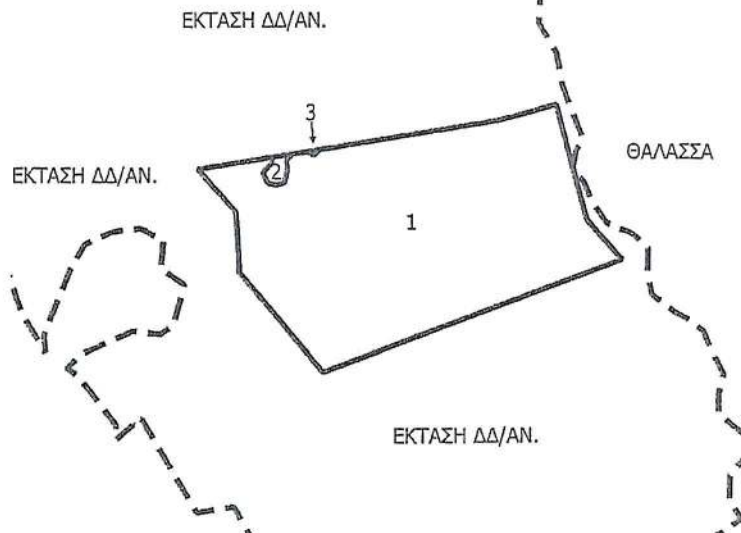
ΤΟΠΟΓΡΑΦΙΚΟ ΔΙΑΓΡΑΜΜΑ

Έκταση συνολικού εμβαδού 11.696,02 τ.μ. στη θέση "ΧΡΥΣΗ ΜΗΛΙΑ" Δήμου Αλοννήσου για την οποία ανακαλείται μερικώς η με αρ. πρωτ. 1945/21-09-1992 (Δ' 1028) απόφαση του Νομάρχη Μαγνησίας.



ΔΗΜΟΣ ΑΛΟΝΝΗΣΟΥ
ΘΕΣΗ: ΧΡΥΣΗ ΜΗΛΙΑ
ΕΚΤΑΣΗ: 11.696,02 τ.μ.
ΚΛΙΜΑΚΑ: 1: 2.500

ΑΠΟΣΠΑΣΜΑ ΦΥΛΛΟΥ ΧΑΡΤΗ
ΚΛΙΜΑΚΑ 1:50.000
ΕΚΤΑΣΕΙΣ ΠΡΟΣ ΑΝΑΚΛΗΣΗ



- ΤΜΗΜΑ 1 εμβαδού 11.596,54 τ.μ
- ΤΜΗΜΑ 2 εμβαδού 94,47 τ.μ
- ΤΜΗΜΑ 3 εμβαδού 5,01 τ.μ
- Περίγραμμα της αριθμ. 1945/21-09-1992 απόφασης κήρυξης αναδασωτέας

Σκόπελος, 17 - 02 - 2026
Ο συντάκτης

ΣΠΥΡΟΣ ΑΝΔΡΙΑΝΟΣ
Δασολόγος

Σκόπελος, 17 - 02 - 2026
Ο αναπληρωτής Προϊστάμενος
του Δασαρχείου Σκοπέλου

ΣΠΥΡΟΣ ΑΝΔΡΙΑΝΟΣ
Δασολόγος

Λάρισα, 8-6-2026
Με εντολή Γενικού Γραμματέα Δασών Η
Προϊσταμένη Επιθεώρησης Εφαρμογής
Δασικής Πολιτικής Θεσσαλίας - Στ. Ελλάδα

ΖΩΗ ΦΤΙΚΑ
Δασολόγος



Ανήκει στην αριθ... 216092 / 8-6-2026 Απόφαση Γ.Γ. Δασών

ΝΙΚΟΛΑΟΣ ΠΟΛΙΤΙΣ
08/06/2026 09:47

ΤΜΗΜΑ 1 (Ε= 11.596,54 τ.μ.)	
Χ (ΕΓΣΑ 87)	Υ (ΕΓΣΑ 87)
490671.558	4334413.139
490684.251	4334365.199
490699.088	4334348.927
490570.937	4334303.040
490535.577	4334344.294
490534.104	4334369.340
490518.020	4334387.214
490549.667	4334392.066
490549.351	4334389.470
490545.646	4334385.766
490547.763	4334381.400
490551.335	4334380.607
490554.775	4334381.533
490556.097	4334386.163
490555.965	4334390.925
490558.452	4334393.413
490565.266	4334394.458
490567.342	4334392.778
490570.281	4334395.227
490647.191	4334407.019
490671.558	4334413.139

ΤΜΗΜΑ 2 (Ε= 94,47 τ.μ.)	
Χ (ΕΓΣΑ 87)	Υ (ΕΓΣΑ 87)
490554.775	4334381.533
490551.335	4334380.607
490547.763	4334381.400
490545.646	4334385.766
490549.351	4334389.470
490549.667	4334392.066
490558.452	4334393.413
490555.965	4334390.925
490556.097	4334386.163
490554.775	4334381.533

ΤΜΗΜΑ 3 (Ε= 5,01 τ.μ.)	
Χ (ΕΓΣΑ 87)	Υ (ΕΓΣΑ 87)
490570.281	4334395.227
490567.342	4334392.778
490565.266	4334394.458
490570.281	4334395.227

Η απόφαση αυτή να δημοσιευθεί στην Εφημερίδα της Κυβερνήσεως.

Βόλος, 8 Ιουνίου 2026

Με εντολή Γενικού Γραμματέα Δασών
Η Προϊσταμένη της Επιθεώρησης Εφαρμογής
Δασικής Πολιτικής Θεσσαλίας - Στερεάς Ελλάδας

ΖΩΗ ΦΤΙΚΑ

