



ΕΦΗΜΕΡΙΔΑ ΤΗΣ ΚΥΒΕΡΝΗΣΕΩΣ ΤΗΣ ΕΛΛΗΝΙΚΗΣ ΔΗΜΟΚΡΑΤΙΑΣ

28 Ιουλίου 2021

ΤΕΥΧΟΣ ΤΕΤΑΡΤΟ

Αρ. Φύλλου 469

ΑΠΟΦΑΣΕΙΣ

Αριθμ. 107625

Επανακαθορισμός ορίων αιγιαλού - παραλίας και παλαιού αιγιαλού στην θέση «ΚΑΘΙΣΜΑ» Τ.Κ. Καλαμιτσίου Δ. Λευκάδας Ν. Λευκάδας.

Ο ΣΥΝΤΟΝΙΣΤΗΣ
ΑΠΟΚΕΝΤΡΩΜΕΝΗΣ ΔΙΟΙΚΗΣΗΣ
ΠΕΛΟΠΟΝΝΗΣΟΥ,
ΔΥΤΙΚΗΣ ΕΛΛΑΔΑΣ ΚΑΙ ΙΟΝΙΟΥ

Έχοντας υπόψη:

1. Τις διατάξεις του ν. 2503/1997 «Διοίκηση, Οργάνωση, Στελέχωση της Περιφέρειας, ρύθμιση θεμάτων για την Τοπική Αυτοδιοίκηση και άλλες διατάξεις» (Α' 107).

2. Το άρθρο 9 του Κώδικα Διοικητικής Διαδικασίας (ν. 2690/1999 - Α' 45).

3. Την υπό στοιχεία 1063349/790/Α0006/3-8-2004 απόφαση του Υπουργού Οικονομίας και Οικονομικών, σχετικά με την καταγραφή-διοικητική κωδικοποίηση των αρμοδιοτήτων σε θέματα υπηρεσιών του Υπουργείου Οικονομίας και Οικονομικών που περιέρχονται στους Γενικούς Γραμματείς Περιφερειών, κατά τις διατάξεις της παρ. 21 του άρθρου 46 του ν. 3220/2004.

4. Τις διατάξεις της παρ. 21 του άρθρου 46 του ν. 3220/2004 «Μέτρα αναπτυξιακής και κοινωνικής πολιτικής - αντικειμενοποίηση του φορολογικού ελέγχου και άλλες διατάξεις» (Α' 15).

5. Τις διατάξεις της παρ. 4 των άρθρων 6, 238, 280 και 283 του ν. 3852/2010 «Νέα Αρχιτεκτονική της Αυτοδιοίκησης και της Αποκεντρωμένης Διοίκησης - Πρόγραμμα Καλλικράτης» (Α' 87).

6. Το π.δ. 139/2010 «Οργανισμός της Αποκεντρωμένης Διοίκησης Πελοποννήσου, Δυτικής Ελλάδος και Ιονίου» (Α' 232).

7. Το υπ' αρ. 28 του ν. 4325/2015 «Εκδημοκρατισμός της Διοίκησης- Καταπολέμηση Γραφειοκρατίας και Ηλεκτρονική Διακυβέρνηση. Αποκατάσταση αδικιών και άλλες διατάξεις» (Α' 47).

8. Το άρθρο 24 του ν. 4368/2016 «Μέτρα για την επιτάχυνση του Κυβερνητικού έργου και άλλες διατάξεις» (Α' 21), με το οποίο προστέθηκε άρθρο 28Α στον

ν. 4325/2015 και ειδικότερα στην παρ. 5.α. αυτού που αναφέρεται ότι «Ο Συντονιστής της Αποκεντρωμένης Διοίκησης με απόφαση του, η οποία δημοσιεύεται στην Εφημερίδα της Κυβερνήσεως, δύναται να μεταβιβάζει στους προϊσταμένους των οργανικών μονάδων της ορισμένες από τις αρμοδιότητες του ή το δικαίωμα υπογραφής «με εντολή Συντονιστή της Αποκεντρωμένης Διοίκησης».

9. Το άρθρο 5 του ν. 3469/2006 «Εθνικό Τυπογραφείο, Εφημερίς της Κυβερνήσεως και άλλες διατάξεις» (Α' 131).

10. Την υπ' αρ. 15870/15-5-2017 (Υ.Ο.Δ.Δ. 250) απόφαση του Υπουργού Εσωτερικών περί διορισμού του Νικόλαου Παπαθεοδώρου του Αγγελάκη ως Συντονιστή της Αποκεντρωμένης Διοίκησης Πελοποννήσου, Δυτικής Ελλάδας και Ιονίου.

11. Τις διατάξεις των άρθρων 3 και 5 του ν. 2971/2001 (Α' 285) όπως αυτός τροποποιήθηκε με τον ν. 4607/2019 (Α' 65).

12. Τις διατάξεις του π.δ. 142/2017 «Οργανισμός του Υπουργείου Οικονομικών» (Α' 181).

13. Το υπό στοιχεία Φ900/40/827227/Σ.366/19-7-2015 εμπιστευτικό έγγραφο του Γ.Ε.Ε.Θ.Α, σύμφωνα με το οποίο η προς καθορισμό περιοχή, δεν ανήκει στις περιοχές που εξαιρούνται από την ανάρτηση στο διαδίκτυο κ.λπ. του αρ. 17 του ν. 2971/2001.

14. Την υπ' αρ. 19889/8-3-2019 αίτηση του Τριαντάφυλλου Βλάχου του Νικολάου με την οποία αιτείται τον επανακαθορισμό παλαιού αιγιαλού, έμπροσθεν ιδιοκτησίας του σύμφωνα με το άρθρο 7 παρ. 1 του ν. 2971/2001 όπως τροποποιήθηκε και ισχύει στη θέση «ΚΑΘΙΣΜΑ» Τ.Κ. Καλαμιτσίου Δ. Λευκάδας Ν. Λευκάδας.

15. Το απόσπασμα ορθοφωτοχάρτη ΕΚΧΑ Α.Ε. σε κλίμακα 1/500 από την ψηφιακή βάση δεδομένων του ΨΥΔΗΠΕΕΚ υπογεγραμμένο από τα μέλη της Επιτροπής.

16. Την από 18-6-2019 εισήγηση της Προϊσταμένης της Κτηματικής Υπηρεσίας και πρόεδρου της Επιτροπής προς την αρμόδια επιτροπή του άρθρου 3 του ν. 2971/2001 επί των σφαλμάτων που εμφίλοχώρησαν κατά τους αρχικούς καθορισμούς αιγιαλού-παραλίας και παλαιού αιγιαλού (Δ' 120, 711 και 366) και αναλυτικά ως:

Α. Την υπ' αρ. 55/21-2-1990 απόφαση του Νομάρχη Λευκάδας περί καθορισμού των ορίων του αιγιαλού και ζώνη παραλίας στη θέση «ΚΑΘΙΣΜΑ» Κοινότητας Αγ. Νικήτα (εμπρ. ιδιοκτησίας ΖΩΗ ΒΛΑΧΟΥ) Ν. Λευκάδας (Δ' 120).

Β. Τη διόρθωση σφάλματος της προαναφερομένης στην υπ' αρ. 55/21-2-1990 απόφαση Νομάρχη Λευκάδας, λόγω εσφαλμένου τοπογραφικού (Δ' 711).

Γ. Την υπ' αρ. 232/19-3-1996 (Δ' 366) απόφαση του Περιφερειακού Διευθυντή, περί καθορισμού οριογραμμών αιγιαλού και δημιουργία ζώνης παραλίας στη θέση «ΚΑΘΙΣΜΑ» Τ.Κ. Καλαμιτσίου Δ. Λευκάδας Ν. Λευκάδας.

17. Την από 16-9-2019 Έκθεση της Επιτροπής επανακαθορισμού ορίων αιγιαλού παραλίας και παλαιού αιγιαλού του άρθρου 3 του ν. 2971/2001 (Α' 285) όπως αυτός τροποποιήθηκε με τον ν. 4607/2019 (Α' 65) για τον επανακαθορισμό των οριογραμμών αιγιαλού-παραλίας και παλαιού αιγιαλού στη θέση «ΚΑΘΙΣΜΑ» Τ.Κ. Καλαμιτσίου Δ. Λευκάδας Ν. Λευκάδας.

18. Το υπό στοιχεία 107597ΕΞΕ/3-12-2019 έγγραφο της Κτηματικής Υπηρεσίας Λευκάδας προς την Αποκεντρωμένη Διοίκηση Π.Δ.Ε.Ι-Διεύθυνση Οικονομικού-τμήμα Δημόσιας Περιουσίας για την έκδοση της σχετικής Απόφασης.

19. Την υπ' αρ. 280773/24-1-2020 (Δ' 63) απόφαση του Συντονιστή Αποκεντρωμένης Διοίκησης Πελοποννήσου, Δυτικής Ελλάδας και Ιονίου περί επανακαθορισμού ορίων αιγιαλού - παραλίας και παλαιού αιγιαλού στην θέση «ΚΑΘΙΣΜΑ» Τ.Κ. Καλαμιτσίου Δ. Λευκάδας Ν. Λευκάδας.

20. Το υπό στοιχεία ΕΠ387/21-12-2020 έγγραφο του Γρ. Συντονιστή Αποκεντρωμένης Διοίκησης Πελοποννήσου, Δυτικής Ελλάδας και Ιονίου με το οποίο διαβιβάστηκε στο Τμ. Δημόσιας Περιουσίας Διεύθυνσης Οικονομικού το υπ' αρ. 38228/8-12-2020 έγγραφο της Εθνικής Αρχής Διαφάνειας - Μονάδα Επιθεωρήσεων και Ελέγχων Τομέας Περιβάλλοντος Ενέργειας και Επικοινωνιών περί γνωστοποίησης Έκθεσης Επιθεώρησης - Ελέγχου με συνημμένη την εν λόγω Έκθεση για την ανάκληση της απόφασης Συντονιστή Αποκεντρωμένης Διοίκησης Π.Δ.Ε.Ι.

21. Το υπ' αρ. 2085/7-1-2021 έγγραφο προς την Γενική Γραμματεία Φορολογικής Πολιτικής και Δημόσιας Περιουσίας Υπουργείου Οικονομικών.

22. Το υπ' αρ. 7238/21-1-2021 έγγραφο της προαναφερομένης Υπηρεσίας με συνημμένο το υπ' αρ. 105641/22-9-2020 έγγραφο της Διεύθυνσης Δημόσιας Περιουσίας τ.μ. Α', Β', Γ' ίδιας Γενικής Διεύθυνσης και Υπουργείου.

23. Την υπ' αρ. 11856/1-2-2021 (Δ' 63) απόφαση Συντονιστή Αποκεντρωμένης Διοίκησης Πελοποννήσου, Δυτικής Ελλάδας και Ιονίου περί ανάκλησης της α/α υπ' αρ. 280773/24-1-2020 απόφασης ίδιου Συντονιστή Αποκεντρωμένης Διοίκησης Πελοποννήσου, Δυτικής Ελλάδας και Ιονίου περί επανακαθορισμού ορίων αιγιαλού - παραλίας και παλαιού αιγιαλού στην θέση «ΚΑΘΙΣΜΑ» Τ.Κ. Καλαμιτσίου Δ. Λευκάδας Ν. Λευκάδας (Δ' 63) σε εφαρμογή της από τον Νοέμβριο του 2020 Έκθεσης της Εθνικής Αρχής Διαφάνειας - Μονάδα Επιθεωρήσεων

και Ελέγχων Τομέας Περιβάλλοντος Ενέργειας και Επικοινωνιών για τους λόγους που αναφέρονται σε αυτή (παρ. 4.5) και ειδικότερα ως προς την ημερομηνία συνεδρίασης και γνωμοδότησης της Επιτροπής του άρθρου 3 του ν. 29871/2001, ενώ ακολούθησε και νέα συνεδρίαση και πρακτικό ίδιας Επιτροπής με μεταγενέστερη ημερομηνία.

24. Τις από 8-2-2021, 10-2-2021, 10-2-2021, 17-2-2021, 17-3-2021 και 18-5-2021 αιτήσεις υπομνήματα του Τριαντάφυλλου Βλάχου δια της πληρεξουσίου Δικηγορικής Εταιρείας Φλογαίτης - Σιούτη και Συνεργάτες για την ανάκληση της α/α υπ' αρ. 11856/1-2-2021 απόφαση Συντονιστή Αποκεντρωμένης Διοίκησης Πελοποννήσου, Δυτικής Ελλάδας και Ιονίου οι οποίες διαβιβάστηκαν αρμοδίως στην Εθνική Αρχή Διαφάνειας.

25. Το υπό στοιχεία ΕΜΠ 68/23-3-2021 έγγραφο προς την Εθνική Αρχή Διαφάνειας με συνημμένο το πόρισμα της Ένορκης Διοικητικής Εξέτασης που διετάχθη από τον Προϊστάμενο της Γενικής Διεύθυνσης Δημόσιας Περιουσίας και Κοινωφελών Περιουσιών, Γενική Γραμματεία Φορολογικής Πολιτικής, Υπουργείου Οικονομικών, Στυλιανού Μπάκα, για την συνεκτίμηση του πορίσματος της ΕΔΕ.

26. Το ΕΜΠ υπ' αρ. 4/21-5-2021 έγγραφο μας προς την Εθνική Αρχή Διαφάνειας - Μονάδα Επιθεωρήσεων και Ελέγχων Τομέας Περιβάλλοντος Ενέργειας και Επικοινωνιών για διευκρινήσεις αν η υπ' αρ. 11856/1-2-2021 Απόφαση Συντονιστή Αποκεντρωμένης Διοίκησης Πελοποννήσου, Δυτικής Ελλάδας και Ιονίου ανάκληση της υπ' αρ. 280/773/24-1-2020 ήταν δυνητική και όχι υποχρεωτική και έγινε για τυπικούς λόγους.

27. Το υπ' αρ. 88884/26-5-2021 έγγραφο Συντονιστή προς την Κτηματική Υπηρεσία Λευκάδας για τη σύγκληση της Επιτροπής του άρθρου 3 του ν. 2971/2001 προκειμένου αυτή να γνωμοδοτήσει για το σημείο που εμφίλοχώρησε το τυπικό σφάλμα στην υπ' αρ. 280773/24-1-2020 απόφαση του Συντονιστή Αποκεντρωμένης Διοίκησης Πελοποννήσου, Δυτικής Ελλάδας και Ιονίου περί επανακαθορισμού ορίων αιγιαλού - παραλίας και παλαιού αιγιαλού στην θέση «ΚΑΘΙΣΜΑ» Τ.Κ. Καλαμιτσίου Δ. Λευκάδας Ν. Λευκάδας (Δ' 63) (εσφαλμένη ημερομηνία συνεδρίασης και γνωμοδότησης της Επιτροπής).

28. Την από 17-6-2021 νέα έκθεση της Επιτροπής του άρθρου 3 του ν. 2971/2001, η οποία γνωμοδότησε για την διόρθωση/ορθή επανάληψη της α/α υπ' αρ. 19 Απόφασης Συντονιστή μόνο ως προς την ημερομηνία συνεδρίασης -γνωμοδότησης αυτής, ήτοι ενώ η επιτροπή συνεδρίασε και γνωμοδότησε στις 20-9-2019, εκ παραδρομής ανεγράφη ότι συντάχθηκε η Έκθεση στις 16-9-2019 ημερομηνία κατά την οποία αποφασίστηκε η εκ νέου συνεδρίαση της Επιτροπής, με τα υπόλοιπα στοιχεία της Απόφασης να παραμείνουν ως έχουν.

29. Το γεγονός ότι δεν προκαλείται δαπάνη σε βάρος του κρατικού προϋπολογισμού με την παρούσα απόφαση.

30. Το υπ' αρ. 46070/22-6-2021 έγγραφο της Κτηματικής Υπηρεσίας Λευκάδας προς το Τ.Μ. Δημόσιας Περιουσίας Διεύθυνσης Οικονομικού Αποκεντρωμένης Διοίκησης Π.Δ.Ε.Ι για την εκδοση της παρούσας, αποφασίζουμε:

Α' Σύμφωνα με την από 17-6-2021 γνωμοδότηση της επιτροπής του άρθρου 3 του ν. 2971/2001 (Α' 285) διορθώνεται η απόφαση υπ' αρ. 280773/24-1-2020 Συντονιστή Αποκεντρωμένης Διοίκησης Πελοποννήσου, Δυτικής Ελλάδας και Ιονίου περί επανακαθορισμού ορίων αιγιαλού - παραλίας και παλαιού αιγιαλού στην θέση «ΚΑΘΙΣΜΑ» Τ.Κ. Καλαμιτσίου Δ. Λευκάδας Ν. Λευκάδας (Δ' 63) μόνο ως προς την ημερομηνία γνωμοδότησης αυτής ήτοι την 20-9-2019 αντί του εκ παραδρομής εσφαλμένου 16-9-2019, ενώ κατά τα λοιπά η Απόφαση υπ' αρ. 280773/24-1-2020 (Δ' 63) μένει ως έχει, ως εξής:

Β. επικυρώνουμε την από 20-9-2019 έκθεση του άρθρου 3 του ν. 2971/2001 όπως αυτός τροποποιήθηκε με τον ν. 4607/2019 (Α' 65) και ισχύει, κατά πλειοψηφία - μειοψηφούντος του μέλους της Επιτροπής Προκοπίου Κυριάκου Πολ. Μηχ. Π.Ε/Α Προϊσταμένου του τμήματος Πολεοδομίας Σχεδίου Πόλεων και Οικισμού της Διεύθυνσης Τεχν. Υπηρεσιών, Δ. Λευκάδας, -διορθώνεται η υπ' αρ. 55/21-2-1990 (Δ' 120) απόφαση του Νομάρχη Λευκάδας λόγω εμφιλοχώρησης σφάλματος, ως προς το τοπογραφικό διάγραμμα (Δ' 711) λόγω ακυρότητας διοικητικής πράξης και εν μέρει η απόφαση του Περ. Διευθυντή υπ' αρ. 232/19-3-1996 (Δ' 366) κατόπιν της υπ' αρ. 21/1998 απόφασης του Ειρηνοδικείου Λευκάδας.

Για το υπόλοιπο δε τμήμα του προαναφερόμενου καθορισμού (Δ' 366) απαιτείται εκ νέου επανακαθορισμός και συγκεκριμένα για τον Αιγιαλό από την κορυφή Α101 έως Α109 και για την Παραλία από την κορυφή Π101' έως Π109'.

Γ' επικυρώνουμε την από 19-9-2019 Έκθεση της Επιτροπής του άρθρου 3 του ν. 2971/2001 όπως αυτός τροποποιήθηκε με το ν. 4607/2019 και ισχύει, για τον επανακαθορισμό των ορίων αιγιαλού-παραλίας και παλαιού αιγιαλού στην θέση «ΚΑΘΙΣΜΑ» Τ.Κ. Καλαμιτσίου Δ. Λευκάδας Ν. Λευκάδας η οποία λόγω εμφιλοχώρησης σφαλμάτων ορίζει και επανακαθορίζει τις εν λόγω οριογραμμές, καθώς και τον έγχρωμο απόσπασμα ορθοφωτοχάρτη κλίμακας 1:500 από την ψηφιακή βάση δεδομένων του ΨΥΔΗΠΕΕΚ ως εξής:

1. Ορίζουμε-Επανακαθορίζουμε την οριογραμμή του Αιγιαλού με κόκκινη συνεχή πολυγωνική γραμμή και κορυφές με στοιχεία Α1,Α2,Α3,Α4,Α5,Α6,Α7,Α8,Α101 με συντεταγμένες(στον προβολικό σύστημα αναφοράς ΕΓΣΑ'87-ισχύον κρατικό τριγωνομετρικό δίκτυο συντεταγμένων)που αναφέρονται στον συνημμένο πίνακα στην έκθεση της Επιτροπής.

2. Ορίζουμε-Επανακαθορίζουμε την οριογραμμή της παραλίας με κίτρινη συνεχή πολυγωνική γραμμή και κορυφές με στοιχεία Π1,Π2,Π3,Π4,Π5,Π6,Π7,Π8,Π9,Π10,Π11,Π12,Π13,Π14,Π15 ,Π16,Π17,Π18,Π19,Π20,Π21,Π22 με συντεταγμένες (στον προβολικό σύστημα αναφοράς ΕΓΣΑ'87-ισχύον κρατικό τριγωνομετρικό δίκτυο συντεταγμένων)που αναφέρονται στον συνημμένο πίνακα στην έκθεση της Επιτροπής.

3. Ορίζουμε-Επανακαθορίζουμε την οριογραμμή του παλαιού αιγιαλού με κυανή συνεχή πολυγωνική γραμμή και κορυφές με στοιχεία ΠΑ1,ΠΑ2,ΠΑ3,ΠΑ4,ΠΑ5,ΠΑ7,ΠΑ8,ΠΑ9,ΠΑ10,ΠΑ11,ΠΑ12,ΠΑ13,ΠΑ14,ΠΑ15,ΠΑ16,ΠΑ17,ΠΑ18,ΠΑ19,ΠΑ20 με συντεταγμένες(στον προβολικό σύστημα αναφοράς ΕΓΣΑ'87-ισχύον κρατικό τριγωνομετρικό δίκτυο συντεταγμένων)που αναφέρονται στον συνημμένο πίνακα στην έκθεση της Επιτροπής.

Οι ανωτέρω κορυφές οριογραμμών αιγιαλού,παραλίας και παλαιού αιγιαλού του επανακαθορισμού αποτυπώνονται στο απόσπασμα ορθοφωτοχάρτη Ε.Κ.Χ. Α.Ε. σε κλίμακα 1:500 το οποίο συνοδεύει την παρούσα έκθεση και αποτελεί αναπόσπαστο τμήμα αυτής και έχουν επικυρωθεί από τον Συντονιστή Αποκεντρωμένης Διοίκησης Π.Δ.Ε.Ι. με την υπ' αρ. 280773/24-1-2020 (Δ' 63).

Με την δημοσίευση της παρούσας παύει η ισχύς της υπ' αρ. 11856/1-2-2021 απόφαση Συντονιστή Αποκεντρωμένης Διοίκησης Πελοποννήσου, Δυτικής Ελλάδας και Ιονίου περί ανάκλησης της α/α υπ' αρ 280773/24-1-2020 απόφασης ιδίου Συντονιστή Αποκεντρωμένης Διοίκησης Πελοποννήσου, Δυτικής Ελλάδας και Ιονίου περί επανακαθορισμού ορίων αιγιαλού -παραλίας και παλαιού αιγιαλού στην θέση «ΚΑΘΙΣΜΑ» Τ.Κ. Καλαμιτσίου Δ. Λευκάδας Ν. Λευκάδας (Δ' 63).

Η παρούσα απόφαση με την Έκθεση της Επιτροπής και το έγχρωμο απόσπασμα ορθοφωτοχάρτη είναι αναρτητέα από την αρμόδια Υπηρεσία του Υπουργείου Οικονομικών στην σχετική ιστοσελίδα του και στη διεύθυνση: <https://www1.gsis.gr/gsp/dhpe/publicgis/faces/homeeShore>.

ΕΚΘΕΣΗ ΕΠΙΤΡΟΠΗΣ ΚΑΘΟΡΙΣΜΟΥ
ΟΡΙΩΝ ΑΙΓΙΑΛΟΥ ΚΑΙ ΠΑΡΑΛΙΑΣ
του άρθρου 3 του ν. 2971/2001
στο Ν. Λευκάδας

Σήμερα στη Λευκάδα (17-6-2021) οι παρακάτω υπογράφοντες.

1) Τζωρτζοπούλου Μαρία, Τεχνικός ΤΕ/Α, Προϊσταμένη της Κτηματικής Υπηρεσίας Λευκάδας, ως πρόεδρος
2) Βραχνούλας Δημήτριος, Πολιτικός Μηχανικός ΠΕ/Α, της Διεύθυνσης Τεχνικών Υπηρεσιών του Δήμου Λευκάδας, ως μέλος.

3) Κώτσης Ευάγγελος, Πολιτικός Μηχανικός ΠΕ/Α, ως αναπληρωτής του νόμιμου αναπληρωτή Προϊσταμένου του Τμήματος Διεύθυνσης Περιβάλλοντος και Χωρικού Σχεδιασμού, ως μέλος.

Απόντες ήταν τα μέλη, ο Προϊστάμενος της ΥΔΟΜ του Δήμου Λευκάδας και ο Λιμενάρχης Λευκάδας, οι οποίοι αν και κλήθηκαν εγκαίρως δεν προσήλθαν.

Η Επιτροπή είχε απαρτία και συνεδρίασε στα γραφεία της Κτηματικής Υπηρεσίας Λευκάδας, κατόπιν της υπ' αρ. 02/15-6-2021 πρόσκλησης της Προέδρου της εν λόγω Επιτροπής αιγιαλού-παραλίας και παλαιού αιγιαλού, όπως ορίζει το αρ. 3 του ν. 2971/2001, έχοντας υπόψη τα παρακάτω:

1. Την υπ' αρ. 88884/26-5-2021 εντολή του Συντονιστή Αποκεντρωμένης Διοίκησης Πελοποννήσου, Δυτικής Ελλάδας και Ιονίου, με θέμα «Σύγκληση της Επιτροπής αιγιαλού παραλίας (άρθρο 3 του 2971/2001) στο Ν. Λευκάδας».

2. Τις διατάξεις του ν. 2971/2001, όπως ισχύει και, ιδίως, το άρθρο 3, που αφορά στη συγκρότηση της Επιτροπής καθορισμού αιγιαλού και παραλίας.

3. Τις διατάξεις του Κ.Δ. Δ/σίας και, ιδίως, τα άρθρα 13, 14, 15, που αφορούν στη συγκρότηση, συνεδρίαση και απόφαση των διοικητικών συλλογικών οργάνων.

4. Τα υπ' αρ. 9/2019 και 10/2019 πρακτικά της Επιτροπής επανακαθορισμού αιγιαλού-παραλίας και παλαιού αιγιαλού που συντάχθηκαν στις 16-9-2019 και 20-9-2019 αντίστοιχα, καθώς και τα στοιχεία που τα συνοδεύουν, αποφασίζουμε:

Τη συμμόρφωση προς το ανωτέρω υπ' αρ. 88884/26-5-2021 (και υπ' αρ. Κτηματικής Υπηρεσίας Λευκάδας 37714/27-5-2021) έγγραφο στο οποίο περιλαμβάνεται η εξαιρετικά επείγουσα εντολή του Συντονιστή Αποκεντρωμένης Διοίκησης Πελοποννήσου, Δυτικής Ελλάδας και Ιονίου. Με το έγγραφο αυτό, έγινε αναπομπή της απόφασης επανακαθορισμού αιγιαλού-παραλίας και παλαιού αιγιαλού στο «Κάθισμα» Λευκάδας, στην Επιτροπή, προκειμένου να προβούμε στη διόρθωση της έκθεσης - απόφασης, μόνο ως προς το σημείο που διαπιστώθηκε ότι εμφιλοχώρησε τυπική πλημμέλεια «και ειδικότερα ως προς την ημερομηνία

συνεδρίασης και γνωμοδότησης της Επιτροπής ενώ ακολούθησε νέα συνεδρίαση και πρακτικό Επιτροπής με μεταγενέστερη ημερομηνία» (υπ' αρ. 11856/10-2-2021, Δ' 63).

Για το λόγο αυτό, προβαίνουμε σε διόρθωση/ορθή επανάληψη της ανωτέρω απόφασής μας περί επανακαθορισμού αιγιαλού-παραλίας και παλαιού αιγιαλού στη θέση «Κάθισμα» Λευκάδας, την οποία διορθώνουμε με την παρούσα μόνο ως προς την ημερομηνία της οικείας συνεδρίασης - γνωμοδότησης. Διότι, ενώ συνεδρίασαμε και γνωμοδοτήσαμε στις 20-9-2019, εκ παραδρομής ανεγράφη ότι συντάξαμε την έκθεσή μας στις 16-9-2019, ημερομηνία κατά την οποία αποφασίστηκε η εκ νέου συνεδρίασή μας. Κατά τα άλλα ισχύει ως έχει η ίδια απόφαση στο σύνολό της.

Η παρούσα έκθεση της εν λόγω Επιτροπής διορθώνει την από 16-9-2019 έκθεση, λόγω εμφιλοχώρησης τυπικού σφάλματος, ως ανωτέρω αναφέρεται, θα αποσταλεί στον Συντονιστή της Αποκεντρωμένης Διοίκησης Πελοποννήσου, Δυτικής Ελλάδας και Ιονίου, για έκδοση και δημοσίευση απόφασης στο προοίμιο της οποίας θα μνημονευθεί και η παρούσα.

Η Πρόεδρος


ΜΑΡΙΑ ΤΖΩΡΤΖΟΠΟΥΛΟΥ

Τα Μέλη


ΔΗΜΗΤΡΙΟΣ ΒΡΑΧΝΟΥΛΑΣ

ΕΥΑΓΓΕΛΟΣ ΚΩΤΣΗΣ

ΕΘΝΙΚΟ ΤΥΠΟΓΡΑΦΕΙΟ
Για τεχνικούς λόγους στο σχεδιάγραμμα,
από το ηλεκτρονικό αρχείο, έγινε
σμίκρυνση κατά ποσοστό **34%**



ΟΡΙΟΓΡΑΜΜΗ ΑΙΓΙΑΛΟΣ
ΦΕΚ 323/Δ/06.09.2018
ΟΡΙΣΤΙΚΟΠΟΙΗΣΗ ΠΟ.




**ΣΥΝΤΕΤΑΓΜΕΝΕΣ
ΚΟΡΥΦΩΝ
ΟΡΙΟΓΡΑΜΜΗΣ ΑΙΓΙΑΛΟΥ
ΣΕ ΕΓΣΑ '87**

α/α	X	Y
A1	204586,447	4297643,426
A2	204599,360	4297600,318
A3	204584,476	4297586,959
A4	204562,245	4297500,502
A5	204523,549	4297343,710
A6	204475,585	4297150,185
A7	204439,717	4297004,674
A8	204410,934	4296913,090
A101	204369,947	4296836,508

**ΣΥΝΤΕΤΑΓΜΕΝΕΣ
ΚΟΡΥΦΩΝ
ΟΡΙΟΓΡΑΜΜΗΣ ΠΑΡΑΛΙΑΣ
ΣΕ ΕΓΣΑ'87**

α/α	X	Y
Π1	204596,027	4297646,295
Π2	204610,759	4297597,112
Π3	204591,155	4297579,517
Π4	204580,572	4297495,489
Π5	204572,226	4297451,778
Π6	204573,892	4297420,508
Π7	204572,222	4297384,630
Π8	204563,352	4297332,063
Π9	204555,507	4297296,099
Π10	204542,558	4297233,421
Π11	204541,123	4297227,533
Π12	204534,217	4297190,717
Π13	204530,524	4297171,025
Π14	204522,932	4297113,800
Π15	204508,737	4297074,139
Π16	204492,357	4297016,055
Π17	204478,799	4297987,370
Π18	204456,725	4297943,735
Π19	204430,762	4296897,197
Π20	204424,019	4296882,070
Π21	204392,274	4296840,657
Π22	204375,670	4296819,721





Π22	204375,670	4296819,721
-----	------------	-------------

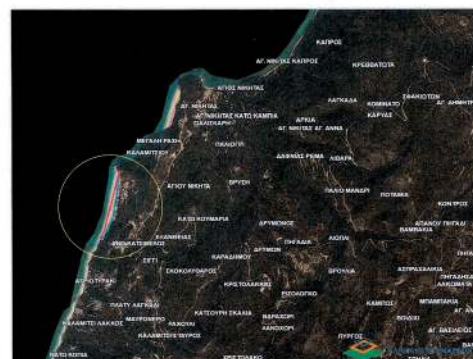
**ΣΥΝΤΕΤΑΓΜΕΝΕΣ
ΚΟΡΥΦΩΝ
ΟΡΙΟΓΡΑΜΜΗΣ
ΠΑΛΑΙΟΥ ΑΓΓΙΑΛΟΥ ΣΕ
ΕΓΣΑ'87**

α/α	Χ	Υ
ΠΑ1	204591,155	4297579,517
ΠΑ2	204580,572	4297495,489
ΠΑ3	204572,226	4297451,778
ΠΑ4	204573,892	4297420,508
ΠΑ5	204572,222	4297384,630
ΠΑ6	204563,352	4297332,063
ΠΑ7	204555,507	4297296,099
ΠΑ8	204542,558	4297233,421
ΠΑ9	204541,123	4297227,533
ΠΑ10	204534,217	4297190,717
ΠΑ11	204530,524	4297171,025
ΠΑ12	204522,932	4297113,800
ΠΑ13	204508,737	4297074,139
ΠΑ14	204492,357	4297016,055
ΠΑ15	204478,799	4297987,370
ΠΑ16	204456,725	4297943,735
ΠΑ17	204430,762	4296897,197
ΠΑ18	204424,019	4296882,070
ΠΑ19	204392,274	4296840,657
ΠΑ20	204375,670	4296819,721

Ο ΣΥΝΤΑΚΤΗΣ

Βραχνούλας Δημήτριος
Πολιτικός Μηχανικός ΠΕ/Α', Προϊστάμενος της Δ/νσης
Τεχνικών Υπηρεσιών του Δήμου Λευκάδας

ΑΠΟΣΠΑΣΜΑ ΧΑΡΤΗ ΚΤΗΜΑΤΟΛΟΓΙΟΥ
ΣΕ ΚΛΙΜΑΚΑ 1/ 50.000







ΥΠΟΜΝΗΜΑ

— ΚΑΘΟΡΙΣΜΟΣ ΟΡΙΟΓΡΑΜΜΗΣ ΛΙΓΑΛΟΥ

— ΚΑΘΟΡΙΣΜΟΣ ΟΡΙΟΓΡΑΜΜΗΣ ΠΑΡΑΛΙΑΣ

— ΕΠΑΝΑΚΑΘΟΡΙΣΜΟΣ ΟΡΙΟΓΡΑΜΜΗΣ ΠΑΛΑΙΟΥ ΛΙΓΑΛΟΥ

ΕΛΛΗΝΙΚΗ ΔΗΜΟΚΡΑΤΙΑ
ΥΠΟΥΡΓΕΙΟ ΟΙΚΟΝΟΜΙΚΩΝ
ΓΕΝΙΚΗ ΓΡΑΜΜΑΤΕΙΑ ΦΟΡΟΛΟΓΙΚΗΣ ΠΟΛΙΤΙΚΗΣ & ΔΗΜΟΣΙΑΣ ΠΕΡΙΟΥΣΙΑΣ
ΓΕΝΙΚΗ Δ/ΝΣΗ ΔΗΜΟΣΙΑΣ ΠΕΡΙΟΥΣΙΑΣ & ΚΟΙΝΩΦΕΛΩΝ ΠΕΡΙΟΥΣΙΩΝ
ΚΤΗΜΑΤΙΚΗ ΥΠΗΡΕΣΙΑ ΛΕΥΚΑΔΑΣ

ΘΕΜΑ ΣΧΕΔΙΟΥ:

ΕΠΑΝΑΚΑΘΟΡΙΣΜΟΣ ΟΡΙΟΓΡΑΜΜΗΣ ΛΙΓΑΛΟΥ - ΠΑΡΑΛΙΑΣ - ΠΑΛΑΙΟΥ ΛΙΓΑΛΟΥ ΣΤΗΝ ΘΕΣΗ "ΚΑΘΙΣΜΑ" Τ.Κ. ΚΑΛΑΜΙΤΣΙΟΥ ΤΟΥ ΔΗΜΟΥ ΛΕΥΚΑΔΑΣ, Ν. ΛΕΥΚΑΔΑΣ ΣΕ ΑΠΟΣΠΑΣΜΑ ΟΡΘΟΦΩΤΟΧΑΡΤΗ ΕΚΧΑ .Α.Ε.

ΚΛΙΜΑΚΑ ΣΧΕΔΙΟΥ: 1/500

ΥΠΟΜΝΗΜΑ ΕΠΙΤΡΟΠΗΣ ΚΑΘΟΡΙΣΜΟΥ ΛΙΓΑΛΟΥ

Το παρόν τοπογραφικό διαγράμμα συντάσσεται την από 16/07/2019 έκθεση των ορίων αγρού, παρούσης και παλαιού αγρού. Οι νέες κορτές των οριζογραμμών διενεργήθησαν στο Ελληνικό Γεωδαιτικό Σύστημα αναφοράς ΕΓΣΑ '87.

Οριογραμμή Αγρού: Α1, Α2, Α3, ..., Α8, Α10
 Οριογραμμή Παράλιας: Π1, Π2, Π3, ..., Π21, Π22
 Οριογραμμή Παλαιού Αγρού: ΠΑ1, ΠΑ2, ΠΑ3, ..., ΠΑ19, ΠΑ20

Η σύνταξη του διαγράμματος έγινε με τη βοήθεια του λογισμικού AutoCAD 2019.

Το μόνιμο της επιτροπής

1. Προεδρία: Δημήτρης Πολίτης, Μηχανικός Π.Ε./Α', Πρόεδρος της Δ.Ε.Π. Τεχνικό Υπεύθυνος του Αγρού

2. Πρωτοβύθιος: Κωνσταντίνος Πολίτης, Μηχανικός Π.Ε./Α', Προϊστάμενος του τμήματος Πολυμετρήσιμων Σχεδίων Πόλεως & Οικοδομίας της Δ.Ε.Π. Τεχνικός Υπεύθυνος του Αγρού

3. Κλήση: Ευάγγελος Πολίτης, Μηχανικός Π.Ε./Α'

(Handwritten signature)

Η απόφαση αυτή, με την Έκθεση της Επιτροπής επανακαθορισμού ορίων αιγιαλού-παραλίας και παλαιού αιγιαλού και το έγχρωμο απόσπασμα ορθοφωτοχάρτη να δημοσιευθούν στην Εφημερίδα της Κυβερνήσεως.

Πάτρα, 30 Ιουνίου 2021

Ο Συντονιστής Αποκεντρωμένης Διοίκησης

ΝΙΚΟΛΑΟΣ ΠΑΠΑΘΕΟΔΩΡΟΥ



ΕΘΝΙΚΟ ΤΥΠΟΓΡΑΦΕΙΟ

Το Εθνικό Τυπογραφείο αποτελεί δημόσια υπηρεσία υπαγόμενη στην Προεδρία της Κυβέρνησης και έχει την ευθύνη τόσο για τη σύνταξη, διαχείριση, εκτύπωση και κυκλοφορία των Φύλλων της Εφημερίδας της Κυβερνήσεως (ΦΕΚ), όσο και για την κάλυψη των εκτυπωτικών - εκδοτικών αναγκών του δημοσίου και του ευρύτερου δημόσιου τομέα (ν. 3469/2006/Α' 131 και π.δ. 29/2018/Α' 58).

1. ΦΥΛΛΟ ΤΗΣ ΕΦΗΜΕΡΙΔΑΣ ΤΗΣ ΚΥΒΕΡΝΗΣΕΩΣ (ΦΕΚ)

- Τα **ΦΕΚ σε ηλεκτρονική μορφή** διατίθενται δωρεάν στο **www.et.gr**, την επίσημη ιστοσελίδα του Εθνικού Τυπογραφείου. Όσα ΦΕΚ δεν έχουν ψηφιοποιηθεί και καταχωριστεί στην ανωτέρω ιστοσελίδα, ψηφιοποιούνται και αποστέλλονται επίσης δωρεάν με την υποβολή αίτησης, για την οποία αρκεί η συμπλήρωση των αναγκαίων στοιχείων σε ειδική φόρμα στον ιστότοπο **www.et.gr**.

- Τα **ΦΕΚ σε έντυπη μορφή** διατίθενται σε μεμονωμένα φύλλα είτε απευθείας από το Τμήμα Πωλήσεων και Συνδρομητών, είτε ταχυδρομικά με την αποστολή αιτήματος παραγγελίας μέσω των ΚΕΠ, είτε με ετήσια συνδρομή μέσω του Τμήματος Πωλήσεων και Συνδρομητών. Το κόστος ενός ασπρόμαυρου ΦΕΚ από 1 έως 16 σελίδες είναι 1,00 €, αλλά για κάθε επιπλέον οκτασέλιδο (ή μέρος αυτού) προσαυξάνεται κατά 0,20 €. Το κόστος ενός έγχρωμου ΦΕΚ από 1 έως 16 σελίδες είναι 1,50 €, αλλά για κάθε επιπλέον οκτασέλιδο (ή μέρος αυτού) προσαυξάνεται κατά 0,30 €. Το τεύχος Α.Σ.Ε.Π. διατίθεται δωρεάν.

• Τρόποι αποστολής κειμένων προς δημοσίευση:

Α. Τα κείμενα προς δημοσίευση στο ΦΕΚ, από τις υπηρεσίες και τους φορείς του δημοσίου, αποστέλλονται ηλεκτρονικά στη διεύθυνση **webmaster.et@et.gr** με χρήση προηγμένης ψηφιακής υπογραφής και χρονοσήμανσης.

Β. Κατ' εξαίρεση, όσοι πολίτες δεν διαθέτουν προηγμένη ψηφιακή υπογραφή μπορούν είτε να αποστέλλουν ταχυδρομικά, είτε να καταθέτουν με εκπρόσωπό τους κείμενα προς δημοσίευση εκτυπωμένα σε χαρτί στο Τμήμα Παραλαβής και Καταχώρισης Δημοσιευμάτων.

- Πληροφορίες, σχετικά με την αποστολή/κατάθεση εγγράφων προς δημοσίευση, την ημερήσια κυκλοφορία των Φ.Ε.Κ., με την πώληση των τευχών και με τους ισχύοντες τιμοκαταλόγους για όλες τις υπηρεσίες μας, περιλαμβάνονται στον ιστότοπο (**www.et.gr**). Επίσης μέσω του ιστότοπου δίδονται πληροφορίες σχετικά με την πορεία δημοσίευσης των εγγράφων, με βάση τον Κωδικό Αριθμό Δημοσιεύματος (ΚΑΔ). Πρόκειται για τον αριθμό που εκδίδει το Εθνικό Τυπογραφείο για όλα τα κείμενα που πληρούν τις προϋποθέσεις δημοσίευσης.

2. ΕΚΤΥΠΩΤΙΚΕΣ - ΕΚΔΟΤΙΚΕΣ ΑΝΑΓΚΕΣ ΤΟΥ ΔΗΜΟΣΙΟΥ

Το Εθνικό Τυπογραφείο ανταποκρινόμενο σε αιτήματα υπηρεσιών και φορέων του δημοσίου αναλαμβάνει να σχεδιάσει και να εκτυπώσει έντυπα, φυλλάδια, βιβλία, αφίσες, μπλοκ, μηχανογραφικά έντυπα, φακέλους για κάθε χρήση, κ.ά.

Επίσης σχεδιάζει ψηφιακές εκδόσεις, λογότυπα και παράγει οπτικοακουστικό υλικό.

Ταχυδρομική Διεύθυνση: Καποδιστρίου 34, τ.κ. 10432, Αθήνα

Ιστότοπος: **www.et.gr**

ΤΗΛΕΦΩΝΙΚΟ ΚΕΝΤΡΟ: 210 5279000 - fax: 210 5279054

Πληροφορίες σχετικά με την λειτουργία του ιστότοπου: **helpdesk.et@et.gr**

ΕΞΥΠΗΡΕΤΗΣΗ ΚΟΙΝΟΥ

Πωλήσεις - Συνδρομές: (Ισόγειο, τηλ. 210 5279178 - 180)

Πληροφορίες: (Ισόγειο, Γρ. 3 και τηλεφ. κέντρο 210 5279000)

Παραλαβή Δημ. Ύλης: (Ισόγειο, τηλ. 210 5279167, 210 5279139)

Αποστολή ψηφιακά υπογεγραμμένων εγγράφων προς δημοσίευση στο ΦΕΚ: **webmaster.et@et.gr**

Πληροφορίες για γενικό πρωτόκολλο και αλληλογραφία: **grammateia@et.gr**

Ωράριο για το κοινό: Δευτέρα ως Παρασκευή: 8:00 - 13:30

Πείτε μας τη γνώμη σας,

για να βελτιώσουμε τις υπηρεσίες μας, συμπληρώνοντας την ειδική φόρμα στον ιστότοπό μας.

