



# ΕΦΗΜΕΡΙΔΑ ΤΗΣ ΚΥΒΕΡΝΗΣΕΩΣ ΤΗΣ ΕΛΛΗΝΙΚΗΣ ΔΗΜΟΚΡΑΤΙΑΣ

11 Ιουνίου 2026

ΤΕΥΧΟΣ ΤΕΤΑΡΤΟ

Αρ. Φύλλου 468

## ΠΕΡΙΕΧΟΜΕΝΑ

### ΑΠΟΦΑΣΕΙΣ

1	Κήρυξη ως αναδασωτέας, έκτασης εμβαδού Ε=997,22 τ.μ., στη θέση «ΠΛΑΤΑΝΟΣ», Δ.Κ. Αγίων Θεοδώρων, Δ.Ε. Αγίων Θεοδώρων, Δήμου Λουτρακίου - Περαχώρας - Αγίων Θεοδώρων, Π.Ε. Κορινθίας.	5543
2	Κήρυξη ως αναδασωτέας έκτασης δημοσίου δάσους εμβαδού 1.614,00 τ.μ στη θέση «ΣΑΜΑΡΕΪΚΟ», Τ.Κ. Ρίγανης, Δ.Ε Στράτου, του Δήμου Αग्रινίου, Π.Ε. Αιτωλ/νίας.	5546

### ΑΠΟΦΑΣΕΙΣ

Αριθμ. 199877

(1)

**Κήρυξη ως αναδασωτέας, έκτασης εμβαδού Ε=997,22 τ.μ., στη θέση «ΠΛΑΤΑΝΟΣ», Δ.Κ. Αγίων Θεοδώρων, Δ.Ε. Αγίων Θεοδώρων, Δήμου Λουτρακίου - Περαχώρας - Αγίων Θεοδώρων, Π.Ε. Κορινθίας.**

Ο ΓΕΝΙΚΟΣ ΓΡΑΜΜΑΤΕΑΣ ΔΑΣΩΝ ΤΟΥ ΥΠΟΥΡΓΕΙΟΥ ΠΕΡΙΒΑΛΛΟΝΤΟΣ ΚΑΙ ΕΝΕΡΓΕΙΑΣ

Έχοντας υπόψη:

- Την παρ. 1 του άρθρου 24 και την παρ. 3 του άρθρου 117 του Συντάγματος.
- Την παρ. 1 του άρθρου 38 και τις παρ. 1 και 3 του άρθρου 41 του ν. 998/1979 «Περί προστασίας των δασών και των δασικών εν γένει εκτάσεων της Χώρας» (Α' 289).
- Τον ν. 4727/2020 «Ψηφιακή Διακυβέρνηση (Ενσωμάτωση στην Ελληνική Νομοθεσία της Οδηγίας (ΕΕ) 2016/2102 και της Οδηγίας (ΕΕ) 2019/1024) - Ηλεκτρονικές Επικοινωνίες (Ενσωμάτωση στο Ελληνικό Δίκαιο της Οδηγίας (ΕΕ) 2018/1972) και άλλες διατάξεις» (Α' 184).
- Την από 13.8.2021 Πράξη Νομοθετικού Περιεχομένου «Έκτακτα μέτρα για την αποτελεσματική προστασία και την ταχεία αποκατάσταση του φυσικού περιβάλλοντος, την άμεση στήριξη των πληγέντων από τις πυρκαγιές του Ιουλίου/Αυγούστου 2021 και συναφείς διατάξεις» (Α' 143), η οποία κυρώθηκε με το άρθρο 2 του ν. 4824/2021 (Α' 156).
- Τα άρθρα 47 έως 55 του ν. 4915/2022 «Εθνικό Στρατηγικό Σχέδιο Καταπολέμησης της Διαφθοράς, διατάξεις για θέματα ανθρώπινου δυναμικού και Οργανισμών Τοπικής Αυτοδιοίκησης, νομοθετικό πλαίσιο εκπαίδευσης των σπουδαστών/σπουδαστριών της Εθνικής Σχολής Δημόσιας Διοίκησης και Αυτοδιοίκησης για την ένταξη στον κλάδο Π.Ε. Επιτελικών Στελεχών, διατάξεις για την ολοκλήρωση της μεταφοράς των δασικών υπηρεσιών στο Υπουργείο Περιβάλλοντος και Ενέργειας, διατάξεις για την εφαρμογή του Εθνικού Σχεδίου Ανάκαμψης και Ανθεκτικότητας "Ελλάδα 2.0", Εθνική Σύνταξη Ομογενών και άλλες επείγουσες διατάξεις» (Α' 63).
- Το π.δ. 6/2022 «Σύσταση και μετονομασία Γενικών Γραμματειών, σύσταση Ειδικής Γραμματείας, μεταφορά υπηρεσιών και αρμοδιοτήτων» (Α' 17).
- Το π.δ. 132/2017 «Οργανισμός Υπουργείου Περιβάλλοντος και Ενέργειας (Υ.Π.ΕΝ.)» (Α' 160), όπως τροποποιήθηκε με το π.δ. 29/2022 (Α' 77).
- Την υπό στοιχεία οικ. ΥΠΕΝ/ΥΠΡΓ/79859/5910/25-7-2023 κοινή απόφαση του Πρωθυπουργού και του Υπουργού Περιβάλλοντος και Ενέργειας «Διορισμός Γενικού Γραμματέα Δασών του Υπουργείου Περιβάλλοντος και Ενέργειας» (Υ.Ο.Δ.Δ. 745).



9. Την υπό στοιχεία ΥΠΕΝ/ΔΔΥ/48478/3594/16.05.2022 κοινή υπουργική απόφαση «Καθορισμός των διοικητικών λεπτομερειών μεταφοράς των δασικών υπηρεσιών, του αντίστοιχου προσωπικού και λοιπών θεμάτων της παρ. 5 του άρθρου τρίτου της από 13.8.2021 Πράξης Νομοθετικού Περιεχομένου (Α' 143), η οποία κυρώθηκε με το άρθρο 2 του ν. 4824/2021 (Α' 156)» (Β' 2415).

10. Την υπό στοιχεία ΥΠΕΝ/ΔΔΥ/62511/4542/17-6-2022 απόφαση του Υπουργού Περιβάλλοντος και Ενέργειας «Διαπιστωτική πράξη κατάταξης και τοποθέτησης του προσωπικού των Περιφερειακών Δασικών Υπηρεσιών του Υπουργείου Περιβάλλοντος και Ενέργειας» (Β' 3145).

11. Την υπό στοιχεία ΥΠΕΝ/ΔΔΥ/70401/5167/6-7-2022 απόφαση του Υπουργού Περιβάλλοντος και Ενέργειας «Τοποθέτηση Προϊσταμένων σε θέσεις ευθύνης επιπέδου Γενικής Διεύθυνσης στις Επιθεωρήσεις Εφαρμογής Δασικής Πολιτικής του Υπουργείου Περιβάλλοντος και Ενέργειας» (ΑΔΑ: Ω8ΔΡ4653Π8-7ΨΡ).

12. Την υπό στοιχεία ΥΠΕΝ/ΔΝΕΠ/83988/2740/25-8-2022 κοινή απόφαση του Υπουργού και του Υφυπουργού Περιβάλλοντος και Ενέργειας και του Γενικού Γραμματέα Δασών του Υπουργείου Περιβάλλοντος και Ενέργειας «Εξουσιοδότηση υπογραφής "Με εντολή Υπουργού" του Υπουργού Περιβάλλοντος και Ενέργειας, "Με εντολή Υφυπουργού" του Υφυπουργού Περιβάλλοντος και Ενέργειας και "Με εντολή Γενικού Γραμματέα Δασών" του Γενικού Γραμματέα Δασών του Υπουργείου Περιβάλλοντος και Ενέργειας, κατά λόγο αρμοδιότητας, στον Προϊστάμενο της Γενικής Διεύθυνσης Δασών και Δασικού Περιβάλλοντος της Γενικής Γραμματείας Δασών του Υ.Π.Ε.Ν., στους Προϊσταμένους των Επιθεωρήσεων Εφαρμογής Δασικής Πολιτικής και στους Προϊσταμένους των Διευθύνσεων, Δασαρχείων και Τμημάτων που υπάγονται σε αυτές» (Β' 4528).

13. Τις υπ' αρ. 160417/1180/08-07-1980 και 182447/3049/24-09-1980 εγκύκλιες διαταγές του Υπουργείου Γεωργίας σχετικά με την κήρυξη εκτάσεων ως αναδασωτέων.

14. Την υπ' αρ. 169318/2026 εισήγηση του Δασαρχείου Κορίνθου, από την οποία προκύπτει ότι η βλάστηση της έκτασης που αναφέρεται στο θέμα καταστράφηκε από παράνομη εκχέρσωση το χρονικό διάστημα από 1-2-2026 έως 10-3-2026 και πριν τον χρόνο καταστροφής της είχε δασική μορφή κατά την έννοια του άρθρου 3 του ν. 998/1979, καλυπτόμενη από δασική βλάστηση όπως Χαλέπιο πεύκη, πουνάρι κ.α. και ως εκ τούτου επιβάλλεται η κήρυξη της ως αναδασωτέας, αποφασίζουμε:

Κηρύσσουμε ως αναδασωτέα έκταση δασικού χαρακτήρα του άρθρου 3 του ν. 998/1979, συνολικού εμβαδού Ε=997,22 τ.μ. στη θέση «ΠΛΑΤΑΝΟΣ», Δ.Κ. Αγίων Θεοδώρων, Δ.Ε. Αγίων Θεοδώρων, Δήμου Λουτρακίου - Περαχώρας - Αγίων Θεοδώρων, Π.Ε. Κορινθίας, της οποίας η βλάστηση καταστράφηκε από παράνομη εκχέρσωση το χρονικό διάστημα από 1-2-2026 έως 10-3-2026, όπως απεικονίζεται στο συνημμένο από 23-4-2026 τοπογραφικό διάγραμμα, κλίμακας 1/500, με στοιχεία περιμέτρου τμήμα 1 (1,2,3,4,5,6,7,1) εμβαδού 662,78 τ.μ., τμήμα 2 (12,13,14,15,16,17,19,20,12) εμβαδού 130,09 τ.μ. και τμήμα 3 (8,9,10,11,12,20,19,17,18,8) εμβαδού 204,35 τ.μ., το οποίο αποτελεί αναπόσπαστο μέρος της παρούσας και προσδιορίζεται επακριβώς από τις αντίστοιχες συντεταγμένες σε Ε.Γ.Σ.Α. '87.

Η ανωτέρω έκταση συνορεύει:

- Τμήμα 1

Βόρεια: Με δασικού χαρακτήρα έκταση που έχει καταγραφεί με κωδικό ΠΔ

Νότια: Με μη δασική έκταση που έχει καταγραφεί με κωδικό ΠΑ

Ανατολικά: Με μη δασική έκταση που έχει καταγραφεί με κωδικό ΠΑ

Δυτικά: Με μη δασική έκταση που έχει καταγραφεί με κωδικό ΠΑ

- Τμήμα 2

Βόρεια: Με δασικού χαρακτήρα έκταση που έχει καταγραφεί με κωδικό ΔΔ

Νότια: Με δασικού χαρακτήρα έκταση (Τμήμα 3) που έχει καταγραφεί με κωδικό ΔΑ

Ανατολικά: Με δασικού χαρακτήρα έκταση που έχει καταγραφεί με κωδικό ΔΔ

Δυτικά: Με μη δασική έκταση που έχει καταγραφεί με κωδικό ΠΑ

- Τμήμα 3

Βόρεια: Με δασικού χαρακτήρα έκταση (Τμήμα 2) που έχει καταγραφεί με κωδικό ΔΔ

Νότια: Με μη δασική έκταση που έχει καταγραφεί με κωδικό ΑΑ

Ανατολικά: Με δασικού χαρακτήρα έκταση που έχει καταγραφεί με κωδικό ΔΑ

Δυτικά: Με μη δασική έκταση που έχει καταγραφεί με κωδικό ΠΑ

Σκοποί της κήρυξης της ανωτέρω έκτασης ως αναδασωτέας είναι η διατήρηση του δασικού χαρακτήρα αυτής, ο αποκλεισμός διάθεσής της για άλλη χρήση και η αποκατάσταση της δασικής βλάστησης. Η αποκατάσταση της βλάστησης θα γίνει με φυσική αναγέννηση ή με πρόγραμμα τεχνητής αναγέννησης.


Από τις διατάξεις της απόφασης αυτής δεν προκαλείται δαπάνη σε βάρος του κρατικού προϋπολογισμού.

Η ισχύς της παρούσας αρχίζει από τη δημοσίευσή της στην Εφημερίδα της Κυβερνήσεως.



**ΤΟΠΟΓΡΑΦΙΚΟ ΔΙΑΓΡΑΜΜΑ**

έκτασης στη θέση "Πλάτανος", Δ.Κ. Αγίων Θεοδώρων, Δ.Ε. Αγίων Θεοδώρων, Δήμου Λαυτρακίου-Περαχώρας-Αγίων Θεοδώρων, Π.Ε. Κορινθίας, εντός περιφέρειας Δασαρχείου Κορινθίας, που εκχερσώθηκε παρανόμως. Αποτελείται από τα τμήματα: τμήμα 1 υπό στοιχεία (1,2,3,4,5,6,7,1) εμβαδού 662,78 τ.μ., τμήμα 2 υπό στοιχεία (12,13,14,15,16,17,19,20,12) εμβαδού 130,09 τ.μ. και τμήμα 3 υπό στοιχεία (8,9,10,11,12,20,19,17,18,8) εμβαδού 204,35 τ.μ., συνολικού εμβαδού 997,22 τ.μ. όπως οριοθετείται με τη χρήση συντεταγμένων στο Ε.Γ.Σ.Α. '87. Η έκταση έχει κριθεί ως ΠΑ, ΔΑ και ΔΑ στο μερικός κυρωμένο Δασικό Χάρτη Π.Ε. Κορινθίας, είχε πριν εκχερσωθεί στο σύνολό της Δασική μορφή και χαρακτηρισμό και ως εκ τούτου προτείνεται να κηρυχθεί αναδασωτέα. Κλίμ. 1/500

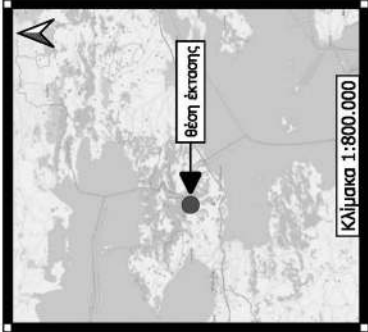


Πάτρα /4/26 Ο Επιθ/τής Εφ. Δασ. Πολ. Π.Δ.Ε.& Ι. ΝΙΚΙΤΑΣ ΜΑΖΙΣ 27/05/2026	Κόρινθος /4/26 Η αναπληρώτρια Δ/ντρια Δασών Ν.Κορινθίας ΕΥΑΝΓΕΛΙΑ ΤΖΙΡΑΧΗ 19/05/2026 17:28	Κόρινθος /4/26 Ο Δασάρχης ALEXIOS ADAM 11/05/2026 09:55	Κόρινθος 23/4/26 Ο Συντάκτης MARINOS ΓΚΟΓΚΑΚΙΣ 23/04/2026 11:08
Δασολόγος με Α' β.	Δασολόγος με Α' β.	Δασολόγος με Α' β.	Δασολόγος με Δ' β.
Ε. Τζιράχη	Αλ. Αδάμ	Αλεξίου Αδάμ	Μ. Γκογκάκης

**ΕΘΝΙΚΟ ΤΥΠΟΓΡΑΦΕΙΟ**

Για τεχνικούς λόγους στο σχεδιάγραμμα, από το ηλεκτρονικό αρχείο, έγινε σμίκρυνση κατά ποσοστό 81%

**ΟΔΟΛΟΓΙΚΟΣ ΧΑΡΤΗΣ**



Το παρόν συνοδεύει την από 23-4-2026 Αναφορά-Βεβαίωση Παράβασης του Δασοπύλου Μαρίνου Γκογκάκη.

Τα τμήματα προκύπτουν από τον χαρακτηρισμό του μερικός Κυρωμένου Δασικού Χάρτη.

Πίνακας Συντεταγμένων ΕΓΣΑ '87 των Τμημάτων:

α/α	x	y
1	419642.53	4203965.63
2	419639.51	4203944.76
3	419622.09	4203932.39
4	419600.24	4203929.13
5	419630.52	4203962.84
6	419630.14	4203966.34
7	419636.00	4203964.00
8	419679.34	4203933.73
9	419680.85	4203936.74
10	419685.49	4203946.33
11	419685.93	4203947.22
12	419687.22	4203949.81
13	419690.28	4203955.94
14	419690.68	4203960.30
15	419699.00	4203964.00
16	419695.00	4203948.00
17	419693.05	4203942.98
18	419682.16	4203914.97
19	419692.38	4203942.93
20	419687.88	4203945.57

- Κορυφές Τμημάτων 1, 2 & 3 που δέχθηκαν παρόνομη επέμβαση (εκχερσωση)
- Έκταση προτεινόμενη για κήρυξη αναδασωτέας συνολικού εμβαδού 997,22 τ.μ.

Αποτελείται από τα τμήματα:  
 Τμήμα 1 (ΠΑ-Δάσος) υπό στοιχεία (1,2,3,4,5,6,7,1) και εμβαδού 662,78 τ.μ.  
 Τμήμα 2 (ΔΑ) υπό στοιχεία (12,13,14,15,16,17,19,20,12) και εμβαδού 130,09 τ.μ.  
 Τμήμα 3 (ΔΑ) υπό στοιχεία (8,9,10,11,12,20,19,17,18,8) και εμβαδού 204,35 τ.μ.



Η απόφαση αυτή να δημοσιευθεί στην Εφημερίδα της Κυβερνήσεως.

Κόρινθος, 27 Μαΐου 2026

Με εντολή Γενικού Γραμματέα Δασών  
Ο Προϊστάμενος Επιθεώρησης Εφαρμογής Δασικής  
Πολιτικής Πελοποννήσου, Δυτικής Ελλάδας και Ιονίου  
ΝΙΚΗΤΑΣ ΜΑΖΗΣ

Αριθμ. 204927

(2)

**Κήρυξη ως αναδασωτέας έκτασης δημοσίου δάσους εμβαδού 1.614,00 τ.μ στη θέση «ΣΑΜΑΡΕΪΚΟ», Τ.Κ. Ρίγανης, Δ.Ε Στράτου, του Δήμου Αγρινίου, Π.Ε. Αιτωλ/νίας.**

Ο ΓΕΝΙΚΟΣ ΓΡΑΜΜΑΤΕΑΣ ΔΑΣΩΝ ΤΟΥ ΥΠΟΥΡΓΕΙΟΥ ΠΕΡΙΒΑΛΛΟΝΤΟΣ ΚΑΙ ΕΝΕΡΓΕΙΑΣ

Έχοντας υπόψη:

1. Την παρ. 1 του άρθρου 24 και την παρ. 3 του άρθρου 117 του Συντάγματος.
2. Την παρ. 1 του άρθρου 38 και τις παρ. 1 και 3 του άρθρου 41 του ν. 998/1979 «Περί προστασίας των δασών και των δασικών εν γένει εκτάσεων της Χώρας» (Α' 289).
3. Τον ν. 4727/2020 «Ψηφιακή Διακυβέρνηση (Ενσωμάτωση στην Ελληνική Νομοθεσία της Οδηγίας (ΕΕ) 2016/2102 και της Οδηγίας (ΕΕ) 2019/1024) - Ηλεκτρονικές Επικοινωνίες (Ενσωμάτωση στο Ελληνικό Δίκαιο της Οδηγίας (ΕΕ) 2018/1972) και άλλες διατάξεις» (Α' 184).
4. Την από 13.8.2021 Πράξη Νομοθετικού Περιεχομένου «Έκτακτα μέτρα για την αποτελεσματική προστασία και την ταχεία αποκατάσταση του φυσικού περιβάλλοντος, την άμεση στήριξη των πληγέντων από τις πυρκαγιές του Ιουλίου/Αυγούστου 2021 και συναφείς διατάξεις» (Α' 143), η οποία κυρώθηκε με το άρθρο 2 του ν. 4824/2021 (Α' 156).
5. Τα άρθρα 47 έως 55 του ν. 4915/2022 «Εθνικό Στρατηγικό Σχέδιο Καταπολέμησης της Διαφθοράς, διατάξεις για θέματα ανθρώπινου δυναμικού και Οργανισμών Τοπικής Αυτοδιοίκησης, νομοθετικό πλαίσιο εκπαίδευσης των σπουδαστών/σπουδαστριών της Εθνικής Σχολής Δημόσιας Διοίκησης και Αυτοδιοίκησης για την ένταξη στον κλάδο Π.Ε. Επιτελικών Στελεχών, διατάξεις για την ολοκλήρωση της μεταφοράς των δασικών υπηρεσιών στο Υπουργείο Περιβάλλοντος και Ενέργειας, διατάξεις για την εφαρμογή του Εθνικού Σχεδίου Ανάκαμψης και Ανθεκτικότητας "Ελλάδα 2.0", Εθνική Σύμβαση Ομογενών και άλλες επείγουσες διατάξεις» (Α' 63).
6. Το π.δ. 6/2022 «Σύσταση και μετονομασία Γενικών Γραμματειών, σύσταση Ειδικής Γραμματείας, μεταφορά υπηρεσιών και αρμοδιοτήτων» (Α' 17).
7. Το π.δ. 132/2017 «Οργανισμός Υπουργείου Περιβάλλοντος και Ενέργειας (Υ.Π.ΕΝ.)» (Α' 160), όπως τροποποιήθηκε με το π.δ. 29/2022 (Α' 77).
8. Την υπό στοιχεία οικ. ΥΠΕΝ/ΥΠΡΓ/79859/5910/25-7-2023 κοινή απόφαση του Πρωθυπουργού και του Υπουργού Περιβάλλοντος και Ενέργειας «Διορισμός Γενικού Γραμματέα Δασών του Υπουργείου Περιβάλλοντος και Ενέργειας» (Υ.Ο.Δ.Δ. 745).
9. Την υπό στοιχεία ΥΠΕΝ/ΔΔΥ/48478/3594/16.05.2022 κοινή υπουργική απόφαση «Καθορισμός των διοικητικών λεπτομερειών μεταφοράς των δασικών υπηρεσιών, του αντίστοιχου προσωπικού και λοιπών θεμάτων της παρ. 5 του άρθρου τρίτου της από 13.8.2021 Πράξης Νομοθετικού Περιεχομένου (Α' 143), η οποία κυρώθηκε με το άρθρο 2 του ν. 4824/2021 (Α' 156)» (Β' 2415).
10. Την υπό στοιχεία ΥΠΕΝ/ΔΔΥ/62511/4542/17-6-2022 απόφαση του Υπουργού Περιβάλλοντος και Ενέργειας «Διαπιστωτική πράξη κατάταξης και τοποθέτησης του προσωπικού των Περιφερειακών Δασικών Υπηρεσιών του Υπουργείου Περιβάλλοντος και Ενέργειας» (Β' 3145).
11. Την υπό στοιχεία ΥΠΕΝ/ΔΔΥ/70401/5167/6-7-2022 απόφαση του Υπουργού Περιβάλλοντος και Ενέργειας «Τοποθέτηση Προϊσταμένων σε θέσεις ευθύνης επιπέδου Γενικής Διεύθυνσης στις Επιθεωρήσεις Εφαρμογής Δασικής Πολιτικής του Υπουργείου Περιβάλλοντος και Ενέργειας» (ΑΔΑ: Ω8ΔΡ4653Π8-7ΨΡ).
12. Την υπό στοιχεία ΥΠΕΝ/ΔΝΕΠ/83988/2740/25-8-2022 κοινή απόφαση του Υπουργού και του Υφυπουργού Περιβάλλοντος και Ενέργειας και του Γενικού Γραμματέα Δασών του Υπουργείου Περιβάλλοντος και Ενέργειας «Εξουσιοδότηση υπογραφής "Με εντολή Υπουργού" του Υπουργού Περιβάλλοντος και Ενέργειας, "Με εντολή Υφυπουργού" του Υφυπουργού Περιβάλλοντος και Ενέργειας και "Με εντολή Γενικού Γραμματέα Δασών" του Γενικού Γραμματέα Δασών του Υπουργείου Περιβάλλοντος και Ενέργειας, κατά λόγο αρμοδιότητας, στον



Προϊστάμενο της Γενικής Διεύθυνσης Δασών και Δασικού Περιβάλλοντος της Γενικής Γραμματείας Δασών του Υ.Π.ΕΝ., στους Προϊσταμένους των Επιθεωρήσεων Εφαρμογής Δασικής Πολιτικής και στους Προϊσταμένους των Διευθύνσεων, Δασαρχείων και Τμημάτων που υπάγονται σε αυτές» (Β' 4528).

13. Τις υπ' αρ. 160417/1180/08-07-1980 και 182447/3049/24-09-1980 εγκύκλιες διαταγές του Υπουργείου Γεωργίας σχετικά με την κήρυξη εκτάσεων ως αναδασωτέων.

14. Την υπ' αρ. 182435/18-05-2026 εισήγηση του Δασαρχείου Αγρινίου από την οποία προκύπτει ότι η βλάστηση της έκτασης που αναφέρεται στο θέμα καταστράφηκε από παράνομη εκχέρωση από το έτος 2022-2024 και πριν τον χρόνο καταστροφής της είχε δασική μορφή κατά την έννοια του άρθρου 3 παρ. 1, εμπίπτουσα στις παρ. 1ε και 2γ του άρθρου 4 του ν. 998/1979, καλυπτόμενη από βλάστηση αειφύλλων πλατυφύλλων (πουρνάρια, φιλίκια, κ.λ.π) και ως εκ τούτου επιβάλλεται η κήρυξη της ως αναδασωτέας, αποφασίζουμε:

Κηρύσσουμε ως αναδασωτέα έκταση δασικού χαρακτήρα (δημόσιο δάσος) του άρθρου 3 παρ. 1, εμπίπτουσα στις παρ. 1ε και 2γ του άρθρου 4 του ν. 998/1979, συνολικού εμβαδού 1.614,00 τ.μ στη θέση «ΣΑΜΑΡΕΪΚΟ», Τ.Κ. Ρίγανης, Δ.Ε Στράτου, του Δήμου Αγρινίου, Π.Ε. Αιτωλ/νίας, της οποίας η βλάστηση καταστράφηκε από παράνομη εκχέρωση από το έτος 2022-2024, όπως απεικονίζεται στο συνημμένο από 23-04-2026 τοπογραφικό διάγραμμα, κλίμακας 1:1.000 με στοιχεία περιμέτρου (1-2-3-4-5-6-7-8-9-10-11-12-13-14-1) και το οποίο αποτελεί αναπόσπαστο μέρος της παρούσας, και προσδιορίζεται επακριβώς από τις αντίστοιχες συντεταγμένες σε ΕΓΣΑ '87.

Η ανωτέρω έκταση συνορεύει:

Ανατολικά: Με έκταση που τμήμα της φέρει το χαρακτηρισμό ΑΑ και τμήμα της είναι εκτός ανάρτησης στον κυρωμένο δασικό χάρτη.

Δυτικά: Με έκταση με χαρακτηρισμό ΔΔ στον κυρωμένο δασικό χάρτη.

Βόρεια: Με έκταση με χαρακτηρισμό ΔΔ στον κυρωμένο δασικό χάρτη.

Νότια: Με έκταση με χαρακτηρισμό ΔΔ στον κυρωμένο δασικό χάρτη.

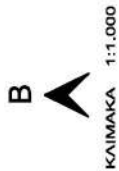
Σκοποί της κήρυξης της ανωτέρω έκτασης ως αναδασωτέας είναι η διατήρηση του δασικού χαρακτήρα αυτής, ο αποκλεισμός διάθεσής της για άλλη χρήση και η αποκατάσταση της δασικής βλάστησης. Η αποκατάσταση της βλάστησης θα γίνει με φυσική αναγέννηση ή με πρόγραμμα τεχνητής αναγέννησης.

Από τις διατάξεις της απόφασης αυτής δεν προκαλείται δαπάνη σε βάρος του κρατικού προϋπολογισμού.

Η ισχύς της παρούσας αρχίζει από τη δημοσίευσή της στην Εφημερίδα της Κυβερνήσεως.



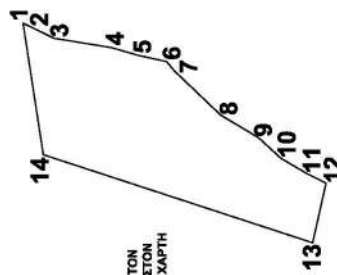
ΕΛΛΗΝΙΚΗ ΔΗΜΟΚΡΑΤΙΑ ΥΠΟΥΡΓΕΙΟ ΠΕΡΙΒΑΛΛΟΝΤΟΣ & ΠΡΩΤΟΚΟΛΛΟΥ ΓΕΝΙΚΗ ΔΙΕΥΘΥΝΣΗ ΔΙΑΧΕΙΡΙΣΗΣ ΚΑΙ ΚΑΤΑΣΤΑΣΗΣ ΤΟΥ ΕΛΛΗΝΙΚΟΥ ΑΣΦΑΛΟΥΣ Δ.Δ.Ε.Π.Σ.Π.Ο. ΑΓΡΙΝΙΟΥ		ΤΟΠΟΓΡΑΦΙΚΟ ΔΙΑΓΡΑΜΜΑ ΕΚΤΑΣΗΣ ΠΟΥ ΕΚΧΕΡΙΣΘΗΚΕ ΚΑΙ ΚΗΡΥΣΣΕΤΑΙ ΑΝΑΔΑΣΩΤΕΑ	
Δήμος Αγρινίου		«ΣΑΜΑΡΕΪΚΟ»	
Τμήτ./Διευθ. Κανάλια / οικισμός Θέρση		Ο ΣΥΝΤΑΚΤΗΣ CHRISTOS FOTIOPOULOS 23/04/2026 15:11 Χρήστης Φωτοπολύς Δασολόγος με Γ' βαθμό	
Συμβαδόν έκτασης που ΚΗΡΥΣΣΕΤΑΙ ΑΝΑΔΑΣΩΤΕΑ Ε= 1.614 τ.μ.		ΚΛΙΜΑΚΑ 1:1.000	
Η Αντιπρόεδρος Δασόφυλλο Αγρινίου ΜΑΓΔΑΛΗΝΗ ΣΧΙΖΑ 18/05/2026 07:57		Η Προϊσταμένη Διεύθυνση Δασών Ο Επιθεωρητής Ε.Α.Π. Παύλος, Διπ. Ελ. & Ιον. ΝΙΚΙΤΑΣ ΜΑΖΙΣ 28/05/2026 13:39	
Μεγιστοίνη Σχίζα Δασολόγος με Α' βαθμό		Νικίτας Μάζης Δασολόγος Περιβαλλοντολόγος	



**ΔΗΜΟΣΙΟ ΔΑΣΟΣ ΠΟΥ ΦΕΡΕΙ ΤΟΝ ΧΑΡΑΚΤΗΡΙΣΜΟ ΔΔ ΣΤΟΝ ΚΥΡΩΜΕΝΟ ΔΑΣΙΚΟ ΧΑΡΤΗ, ΤΟ ΟΠΟΙΟ ΕΚΧΕΡΙΣΘΗΚΕ ΚΑΙ ΚΗΡΥΣΣΕΤΑΙ ΑΝΑΔΑΣΩΤΕΟ.**  
**ΘΕΣΗ: «ΣΑΜΑΡΕΪΚΟ»**  
**Τ.Κ. ΡΙΓΑΝΗΣ-Δ.Ε. ΣΤΡΑΤΟΥ-ΔΗΜΟΥ ΑΓΡΙΝΙΟΥ.**  
**ΣΥΝΟΛΙΚΟ ΕΜΒΑΔΟΝ: 1.614 Τ.Μ.**

Α/Α	X	Ψ
1	258989.31	4274186.38
2	258988.40	4274184.43
3	258985.86	4274179.35
4	258983.72	4274166.12
5	258981.97	4274160.15
6	258980.54	4274153.58
7	258988.46	4274151.93
8	258978.35	4274141.34
9	258973.18	4274132.71
10	258968.49	4274127.53
11	258965.03	4274121.68
12	258962.83	4274117.28
13	258949.25	4274120.32
14	258969.31	4274181.72
1	258989.31	4274186.38

ΕΚΤΑΣΗ ΠΟΥ ΦΕΡΕΙ ΤΟΝ ΧΑΡΑΚΤΗΡΙΣΜΟ ΔΔ ΣΤΟΝ ΚΥΡΩΜΕΝΟ ΔΑΣΙΚΟ ΧΑΡΤΗ

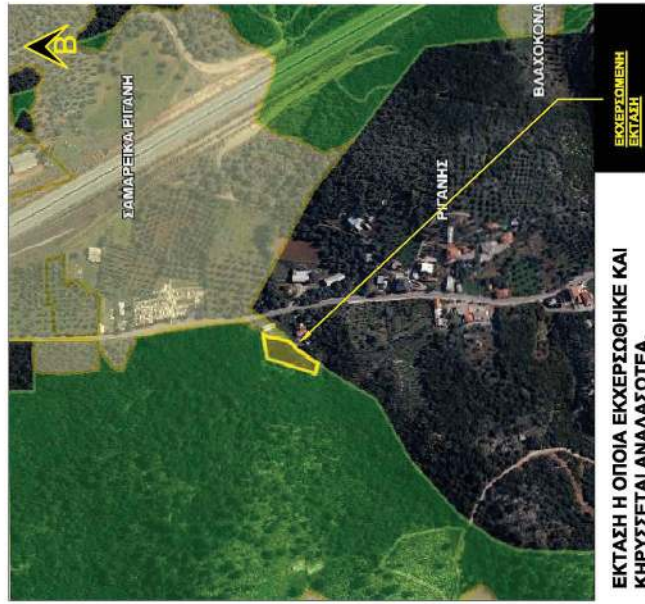


ΕΚΤΑΣΗ ΠΟΥ ΦΕΡΕΙ ΤΟΝ ΧΑΡΑΚΤΗΡΙΣΜΟ ΔΔ ΣΤΟΝ ΚΥΡΩΜΕΝΟ ΔΑΣΙΚΟ ΧΑΡΤΗ

ΕΚΤΑΣΗ ΠΟΥ ΤΗΜΙΑ ΤΗΣ ΦΕΡΕΙ ΤΟΝ ΧΑΡΑΚΤΗΡΙΣΜΟ ΔΔ ΚΑΙ ΤΗΜΙΑ ΤΗΣ ΕΙΝΑΙ ΕΓΩΣ ΑΜΑΡΤΗΡΗΣ ΣΤΟΝ ΚΥΡΩΜΕΝΟ ΔΑΣΙΚΟ ΧΑΡΤΗ

ΕΚΤΑΣΗ ΠΟΥ ΦΕΡΕΙ ΤΟΝ ΧΑΡΑΚΤΗΡΙΣΜΟ ΔΔ ΣΤΟΝ ΚΥΡΩΜΕΝΟ ΔΑΣΙΚΟ ΧΑΡΤΗ

ΑΠΟΣΠΑΣΜΑ ΚΥΡΩΜΕΝΟΥ Δ.Χ. Ν. ΑΙΤΝΙΑΣ, ΚΛΙΜΑΚΑ 1:5.000



ΕΚΤΑΣΗ Η ΟΠΟΙΑ ΕΚΧΕΡΙΣΘΗΚΕ ΚΑΙ ΚΗΡΥΣΣΕΤΑΙ ΑΝΑΔΑΣΩΤΕΑ.  
 Ε=1,614 τ.μ.

**ΕΘΝΙΚΟ ΤΥΠΟΓΡΑΦΕΙΟ**  
 Για τεχνικούς λόγους στο σχεδιάγραμμα, από το ηλεκτρονικό αρχείο, έγινε σμίκρυνση κατά ποσοστό **82%**



Η απόφαση αυτή να δημοσιευθεί στην Εφημερίδα της Κυβερνήσεως.

Ι. Π. Μεσολογγίου, 2 Ιουνίου 2026

Με εντολή Γενικού Γραμματέα Δασών

Ο Προϊστάμενος Επιθεώρησης Εφαρμογής Δασικής  
Πολιτικής Πελοποννήσου, Δυτικής Ελλάδας και Ιονίου

ΝΙΚΗΤΑΣ ΜΑΖΗΣ



## ΕΘΝΙΚΟ ΤΥΠΟΓΡΑΦΕΙΟ

Το Εθνικό Τυπογραφείο αποτελεί δημόσια υπηρεσία υπαγόμενη στην Προεδρία της Κυβέρνησης και έχει την ευθύνη τόσο για τη σύνταξη, διαχείριση, εκτύπωση και κυκλοφορία των Φύλλων της Εφημερίδας της Κυβερνήσεως (ΦΕΚ), όσο και για την κάλυψη των εκτυπωτικών - εκδοτικών αναγκών του δημοσίου και του ευρύτερου δημόσιου τομέα (ν. 3469/2006/Α' 131 και π.δ. 29/2018/Α' 58).

**1. ΦΥΛΛΟ ΤΗΣ ΕΦΗΜΕΡΙΔΑΣ ΤΗΣ ΚΥΒΕΡΝΗΣΕΩΣ (ΦΕΚ)**

- Τα **ΦΕΚ σε ηλεκτρονική μορφή** διατίθενται δωρεάν στο **www.et.gr**, την επίσημη ιστοσελίδα του Εθνικού Τυπογραφείου. Όσα ΦΕΚ δεν έχουν ψηφιοποιηθεί και καταχωριστεί στην ανωτέρω ιστοσελίδα, ψηφιοποιούνται και αποστέλλονται επίσης δωρεάν με την υποβολή αιτήματος στην ηλεκτρονική διεύθυνση **feksales@et.gr**.
- Τα **ΦΕΚ σε έντυπη μορφή** διατίθενται σε μεμονωμένα φύλλα είτε απευθείας από το Τμήμα Πωλήσεων και Συνδρομητών, είτε ταχυδρομικά με την αποστολή αιτήματος παραγγελίας στην ηλεκτρονική διεύθυνση **feksales@et.gr**.
  - Το κόστος ενός ασπρόμαυρου ΦΕΚ από 1 έως 16 σελίδες είναι 1,00 €, αλλά για κάθε επιπλέον οκτασέλιδο (ή μέρος αυτού) προσαυξάνεται κατά 0,20 €. Το κόστος ενός έγχρωμου ΦΕΚ από 1 έως 16 σελίδες είναι 1,50 €, αλλά για κάθε επιπλέον οκτασέλιδο (ή μέρος αυτού) προσαυξάνεται κατά 0,30 €.
  - Το τεύχος Α.Σ.Ε.Π. διατίθεται δωρεάν.
  - Υπάρχει δυνατότητα ετήσιας συνδρομής οποιουδήποτε τεύχους σε έντυπη μορφή μέσω του Τμήματος Πωλήσεων και Συνδρομητών.

**• Τρόποι αποστολής κειμένων προς δημοσίευση:**

- A.** Αποστολή των εγγράφων προς δημοσίευση στο ΦΕΚ στην ηλεκτρονική διεύθυνση **https://eservices.et.gr**. Σχετικές εγκύκλιοι και οδηγίες στην ηλεκτρονική διεύθυνση του Εθνικού Τυπογραφείου (**www.et.gr**) στη διαδρομή **Ανακοινώσεις → Εγκύκλιοι**.
- B.** Κατ' εξαίρεση, όσοι πολίτες δεν διαθέτουν προηγμένη ψηφιακή υπογραφή μπορούν είτε να αποστέλλουν ταχυδρομικά, είτε να καταθέτουν με εκπρόσωπό τους κείμενα προς δημοσίευση εκτυπωμένα σε χαρτί στο Τμήμα Παραλαβής και Καταχώρισης Δημοσιευμάτων.

• Πληροφορίες, σχετικά με την αποστολή/κατάθεση εγγράφων προς δημοσίευση, την ημερήσια κυκλοφορία των Φ.Ε.Κ., με την πώληση των τευχών και με τους ισχύοντες τιμοκαταλόγους για όλες τις υπηρεσίες μας, περιλαμβάνονται στον ιστότοπο (**www.et.gr**). Επίσης μέσω του ιστότοπου δίδονται πληροφορίες σχετικά με την πορεία δημοσίευσης των εγγράφων, με βάση τον Κωδικό Αριθμό Δημοσιεύματος (ΚΑΔ). Πρόκειται για τον αριθμό που εκδίδει το Εθνικό Τυπογραφείο για όλα τα κείμενα που πληρούν τις προϋποθέσεις δημοσίευσης.

**2. ΕΚΤΥΠΩΤΙΚΕΣ - ΕΚΔΟΤΙΚΕΣ ΑΝΑΓΚΕΣ ΤΟΥ ΔΗΜΟΣΙΟΥ**

Το Εθνικό Τυπογραφείο ανταποκρινόμενο σε αιτήματα υπηρεσιών και φορέων του δημοσίου αναλαμβάνει να σχεδιάσει και να εκτυπώσει έντυπα, φυλλάδια, βιβλία, αφίσες, μπλοκ, μηχανογραφικά έντυπα, φακέλους για κάθε χρήση, κ.ά.

Επίσης σχεδιάζει ψηφιακές εκδόσεις, λογότυπα και παράγει οπτικοακουστικό υλικό.

Ταχυδρομική Διεύθυνση: **Καποδιστρίου 34, 10432 Αθήνα**

**ΤΗΛΕΦΩΝΙΚΟ ΚΕΝΤΡΟ: 210 5279000**

Ιστότοπος: **www.et.gr**

Πληροφορίες σχετικά με την λειτουργία του ιστότοπου: **helpdesk.et@et.gr**

Αποστολή εγγράφων προς δημοσίευση στο ΦΕΚ στην ηλεκτρονική διεύθυνση

**https://eservices.et.gr**

**ΕΞΥΠΗΡΕΤΗΣΗ ΚΟΙΝΟΥ**

**Πωλήσεις - Συνδρομές:** (Ισόγειο, τηλ. 210 5279178 - 180)

**Πληροφορίες:** (Ισόγειο, Γραφείο 3 και τηλεφ. κέντρο 210 5279000)

**Παραλαβή Δημοσιευτέας Ύλης:** (Ισόγειο, τηλ. 210 5279139)

**Ωράριο για το κοινό:** Δευτέρα έως και Παρασκευή: 8:00 - 13:30

