



ΕΦΗΜΕΡΙΣ ΤΗΣ ΚΥΒΕΡΝΗΣΕΩΣ

ΤΗΣ ΕΛΛΗΝΙΚΗΣ ΔΗΜΟΚΡΑΤΙΑΣ

ΤΕΥΧΟΣ ΤΕΤΑΡΤΟ

Αρ. Φύλλου 467

13 Οκτωβρίου 2014

ΠΕΡΙΕΧΟΜΕΝΑ

ΑΠΟΦΑΣΕΙΣ

- Μερική ανάκληση απόφασης κήρυξης αναδάσωσης από έκταση συνολικού εμβαδού 14,537 στρ. στην θέση Ριμινίτικα περιφέρειας Δήμου Αγ. Βαρβάρας Ν. Αττικής..... 1
- Κήρυξη έκτασης ως αναδασωτέας δημόσιας έκτασης δασικού χαρακτήρα της παρ. 1 του άρθρου 3 του Ν. 998/1979, συνολικού εμβαδού τετρακοσίων τετραγωνικών μέτρων (400 τ.μ.) στη θέση «ΚΟΚΟΡΕΤΣΙ-ΖΑ» περιφέρειας Τοπικής Κοινότητας Κόσκινων, Δ.Ε. Δυστίων του Δήμου Κύμης - Αλιβερίου..... 2
- Τροποποίηση της υπ' αριθμ. 2290/23-9-2003 απόφασης περί «επικύρωσης των οριογραμμών ρεμάτων στην περιοχή Παλιό και Σπηλιανό του Δ. Πλατανιά (πρώην Δ. Κολυμβαρίου), Νομού Χανίων» (ΦΕΚ Δ' 1074/10-10-2003)..... 3
- Κήρυξη ως αναδασωτέας έκτασης 5.505,00 στρ. στη θέση «Δρυοδάσος» Τ.Κ. Πύργων, Δήμου Προστασίας Π.Ε. Δράμας..... 4

ΑΠΟΦΑΣΕΙΣ

- Αριθμ. 2770 (1)
Μερική ανάκληση απόφασης κήρυξης αναδάσωσης από έκταση συνολικού εμβαδού 14,537 στρ. στην θέση Ριμινίτικα περιφέρειας Δήμου Αγ. Βαρβάρας Ν. Αττικής.

Ο ΓΕΝΙΚΟΣ ΓΡΑΜΜΑΤΕΑΣ
ΑΠΟΚΕΝΤΡΩΜΕΝΗΣ ΔΙΟΙΚΗΣΗΣ ΑΤΤΙΚΗΣ

Έχοντας υπόψη:

- Τα αρθρ. 6, 280 του Ν. 3852/4-6-2010 «Νέα αρχιτεκτονική της Αυτοδιοίκησης και της Αποκεντρωμένης Διοίκησης - Πρόγραμμα Καλλικράτης».
- Το Π.Δ. 135/23-12-2010 «Οργανισμός Αποκεντρωμένης Διοίκησης Αττικής».
- Το άρθρο 44, παρ. 4, Ν. 998/1079 «Περί Προστασίας των Δασών και των δασικών εν γένει εκτάσεων της

Χώρας» όπως τροποποιήθηκε με την παρ. 3 του άρθρου 36 του Ν. 3698/08 και αντικαταστάθηκε με την παρ. 3 του άρθρου 35 του Ν. 4280/2014.

4. Την υπ' αριθμ. 108424/1934 (ΦΕΚ 133/Β/1934) απόφαση κήρυξης αναδασωτέας της περιοχής του λεκανοπεδίου Αττικής του Υπουργού Γεωργίας.

5. Η υπ' αριθμ. 159211/1687/2-4-1985 απόφαση Υφυπουργού Γεωργίας παραχώρησης δημόσιας αναδασωτέας δασικής έκτασης 14,537 στρ στη θέση Ριμινίτικα Αγ. Βαρβάρας για δημιουργία αθλητικών εγκαταστάσεων.

6 Το υπ' αριθμ. 2531/19-9-2014 έγγραφο - Δασαρχείου Αιγιάλεω.

7. Την υπ' αριθμ. 2599/26-9-2014 πρόταση του Δασαρχείου Αιγιάλεω για άρσης αναδάσωσης.

8. Την υπ' αριθμ. Δ.Υ./26-9-2014 εισήγηση μας και την σύμφωνη γνώμη της Δ/ντριας Δασών Δυτ. Αττικής, αποφασίζουμε:

Ανακαλούμε μερικώς την υπ' αριθμ. 108424/1934 (ΦΕΚ 133/Β/1934) απόφαση κήρυξης αναδασωτέας του Υπουργού Γεωργίας, από έκταση συνολικού εμβαδού 14,537 στρ (δεκατεσσάρων στρεμμάτων και πεντακοσίων τριάντα επτά τετραγωνικών μέτρων) με στοιχεία (Α', Α", Ζ', Ζ, Η, Θ, Ι, Α') που βρίσκεται στην θέση Ριμινίτικα περιφέρειας Δήμου Αγ. Βαρβάρας Ν. Αττικής όπως απεικονίζεται στο απόσπασμα πινακίδας ΓΥΣ 6454/1 κλ. 1:5.000 που αποτελεί αναπόσπαστο μέρος της απόφασης αυτής, διότι η εν λόγω έκταση έχει παραχωρηθεί με την υπ' αριθμ. 159211/1687/2-4-1985 απόφαση Υφυπουργού Γεωργίας για δημιουργία αθλητικών εγκαταστάσεων και η παραχώρηση είναι σε ισχύ.

Κατά τα λοιπά ισχύει η αρ. 108424/1934 (ΦΕΚ 133/Β'/1934) απόφαση κήρυξης αναδασωτέας του Υπουργού Γεωργίας.

Η απόφαση αυτή να δημοσιευθεί στην Εφημερίδα της Κυβερνήσεως.

Αθήνα, 3 Οκτωβρίου 2014

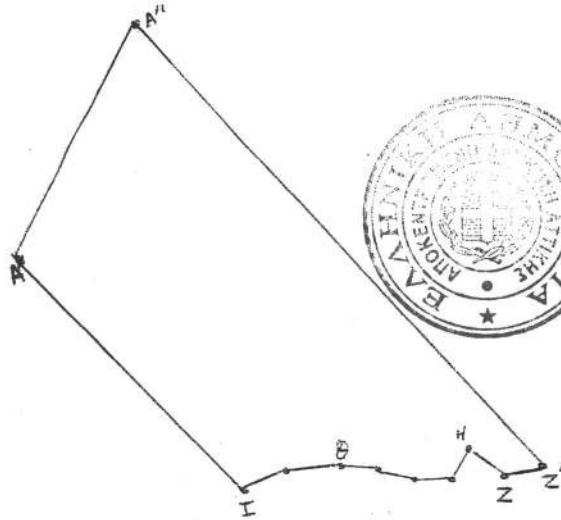
Ο Γενικός Γραμματέας
Αποκεντρωμένης Διοίκησης
EMMANOYHL ΑΓΓΕΛΑΚΑΣ

Σ Χ Ε Δ Ι Α Γ Ρ Α Μ Μ Α

Εκτάσεως η οποία προτείνεται για άρση αναδασωτέας στη Δ.Θ. Ριμινίτικα περιφέρειας Δήμου Αγίας Βαρβάρας

(Α',Α'',Ζ',Ζ,Η,Θ,Ι,Α') = 14,537 στρ.

Τοπογραφικό διάγραμμα κλ. 1:2000



ΑΚΡΙΒΕΣ ΦΩΤΟΑΝΤΙΓΡΑΦΙ

ΕΛΕΝΗ ΑΛΛΑΓΙΑΝΝΗ

6/10/14

Αποσπάσμα φ.χ.Γ.Υ.Σ κλ.1:5000
αρ.φυλ. (6454/1)



ΕΘΝΙΚΟ ΤΥΠΟΓΡΑΦΕΙΟ
Για τεχνικούς λόγους στο σχεδιάγραμμα,
έγινε σμίκρυνση, κατά ποσοστό 81%

Αιγάλεω 25 -9-2014

Ο Συντάκτης

Ε.Γεωργάρα
Δασολόγος

Ανήκει στην 2440 13-10-2014
Απόφαση Γ.Γ. Αποκεντρωμένης Διοίκησης
Αττικής



Αθήνα 3/10-2014
Ο Γεν. Γραμματέας
Αποκεντρωμένης Διοίκησης Αττικής

Εμμανουήλ Αγγελάκης

Αριθμ. 3238/194267

(2)

Κήρυξη έκτασης ως αναδασωτέας δημόσιας έκτασης δασικού χαρακτήρα της παρ. 1 του άρθρου 3 του Ν. 998/1979, συνολικού εμβαδού τετρακοσίων τετραγωνικών μέτρων (400 τ.μ.) στη θέση «ΚΟΚΟΡΕΤΣΙΖΑ» περιφέρειας Τοπικής Κοινότητας Κόσκινων, Δ.Ε. Δυστίων του Δήμου Κύμης - Αλιβερίου.

Η ΓΕΝΙΚΗ ΓΡΑΜΜΑΤΕΑΣ ΑΠΟΚΕΝΤΡΩΜΕΝΗΣ ΔΙΟΙΚΗΣΗΣ ΘΕΣΣΑΛΙΑΣ ΚΑΙ ΣΤΕΡΕΑΣ ΕΛΛΑΔΑΣ

Έχοντας υπόψη:

1. Τις διατάξεις των άρθρων 24 παρ. 1 και 117 παρ. 3 του Συντάγματος.

2. Τις διατάξεις της παρ. 1 άρθρου 38 όπως αντικαταστάθηκε με τις διατάξεις της παρ. 1 του άρθρου 35 του Ν. 4280/2014 (Φ.Ε.Κ. 159/τ.Α'/08-08-2014) περί «περιβαλλοντικής αναβάθμισης και ιδιωτικής πολεοδομίας - Βιώσιμη ανάπτυξη οικισμών Ρυθμίσεις δασικής νομοθεσίας και άλλες διατάξεις και των παρ. 1 και 3 του άρθρου 41 του Ν. 998/1979 (Φ.Ε.Κ. 289/τ.Α'/29-12-1979) περί «Προστασίας των δασών και των δασικών εν γένει εκτάσεων της χώρας».

3. Τις υπ' αριθμ. 160417/1180/08-07-1980 και 182447/3049/24-09-1980 εγκύκλιες διαταγές του Υπουργείου Γεωργίας σχετικά με την κήρυξη εκτάσεων ως αναδασωτέων.

4. Τις διατάξεις του Ν. 2503/1997 (Φ.Ε.Κ. 107/τ.Α'/30-05-1997) περί «Διοίκησης Οργάνωσης, Στελέχωσης της Περιφέρειας κ.λπ.».

5. Τις διατάξεις του Ν. 3852/2010 (Φ.Ε.Κ. 87/τ.Α'/07-06-2010) περί «Νέας Αρχιτεκτονικής της Αυτοδιοίκησης και της Αποκεντρωμένης Διοίκησης - Πρόγραμμα Καλλικράτης».

6. Το Π.Δ. 138/2010 (Φ.Ε.Κ. 231/τ.Α'/27-12-2010) περί «Οργάνισμού της Αποκεντρωμένης Διοίκησης Θεσσαλίας - Στερεάς Ελλάδας».

7. Την υπ' αριθμ. 1669/33104 (Φ.Ε.Κ. 648/τ.Β'/19-04-2011) απόφαση της Γ.Γ.Α.Δ.Θ.Σ.Ε. περί «Μεταβίβασης δικαιώματος υπογραφής της Γενικής Γραμματέως Αποκεντρωμένης Διοίκησης Θεσσαλίας - Στερεάς Ελλάδας στον Προϊστάμενο της Γενικής Διευθύνσεως Δασών και Αγροτικών Υποθέσεων και στους Προϊσταμένους Διευθύνσεων και Δασαρχείων της Ανωτέρω Γενικής Δ/νσεως».

8. Την υπ' αριθμ. 2661/166615/19-09-2014 πρόταση του Δασαρχείου Αλιβερίου, από την οποία προκύπτει ότι η έκταση που αναφέρεται στο θέμα καταστράφηκε από εκχέρσωση και είχε πριν το χρόνο καταστροφής της δασικό χαρακτήρα κατά την έννοια της παρ. 1 του άρθρου 3 του Ν. 998/1979, όπως τροποποιήθηκε και ισχύει, καλυπτόμενη από αείφυλλα πλατύφυλλα πυκνότητας 80% και ως εκ τούτου επιβάλλεται η κήρυξή της ως αναδασωτέας, αποφασίζουμε:

Κηρύσσουμε ως αναδασωτέα δημόσια δασικού χαρακτήρα έκταση συνολικού εμβαδού τετρακοσίων τετραγωνικών μέτρων (400 τ.μ.) στη θέση «ΚΟΚΟΡΕΤΣΙΖΑ» Τοπικής Κοινότητας Κόσκινων, Δ.Ε. Δυστίων του Δήμου Κύμης - Αλιβερίου, Περιφερειακής Ενότητας Ευβοίας, όπως απεικονίζεται στο συνημμένο τοπογραφικό διάγραμμα του Δασαρχείου Αλιβερίου, της οποίας η βλάστηση καταστράφηκε από εκχέρσωση και προσδιορίζεται ακριβώς στο συνημμένο πίνακα συντεταγμένων ΕΓΣΑ 87, ο οποίος αποτελεί αναπόσπαστο μέρος της απόφασης αυτής. Η έκταση που απεικονίζεται συνορεύει:

Ανατολικά: Με δασικές εκτάσεις

Δυτικά: με δασικές εκτάσεις

Βόρεια: με δασικές εκτάσεις και συνάντηση με χωματόδρομο

Νότια: με δασικές εκτάσεις

Ο χαρακτήρισμός των όμορων εκτάσεων είναι ενδεικτικός.

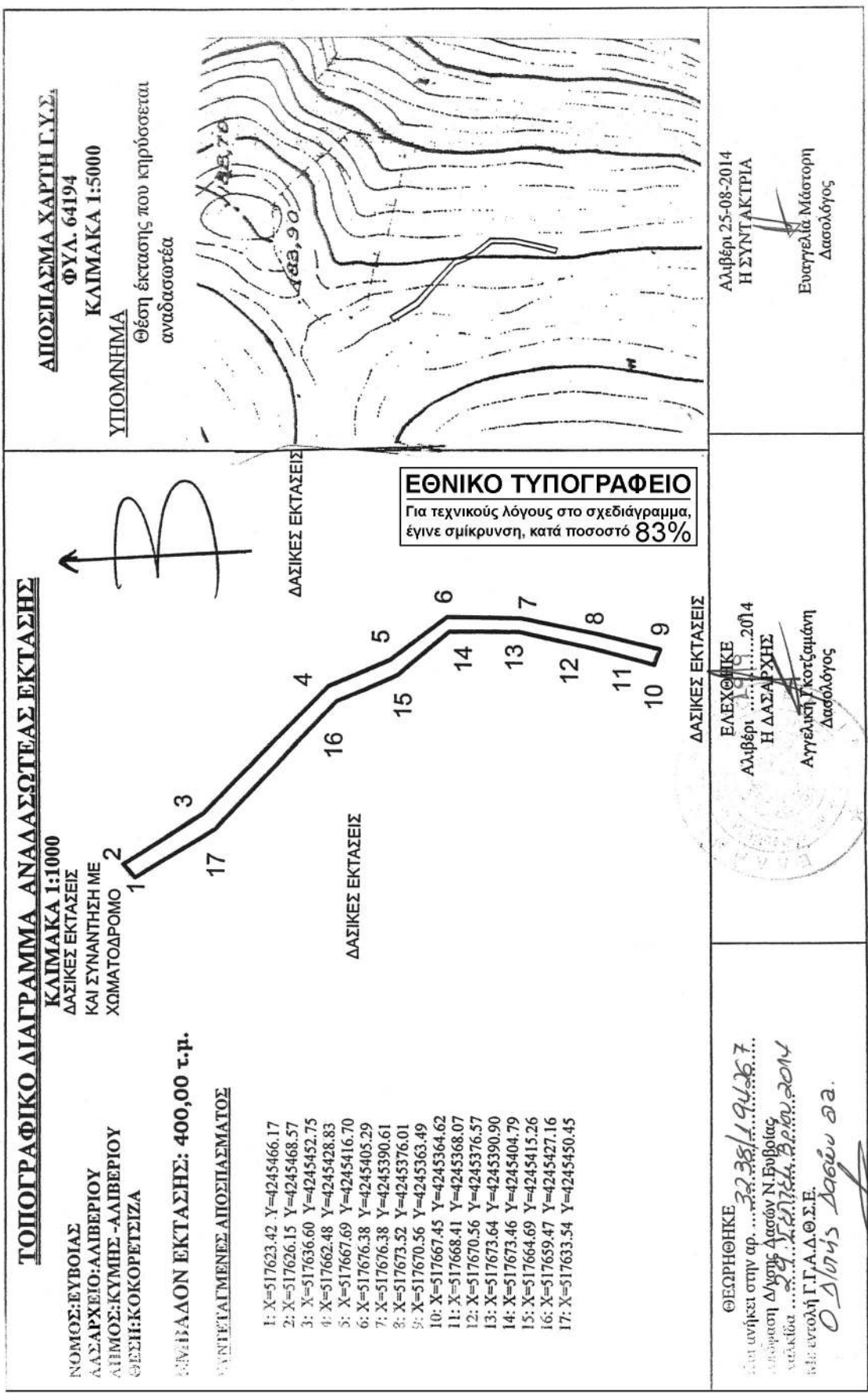
Σκοποί της κήρυξης της ανωτέρω έκτασης ως αναδασωτέας είναι η διατήρηση του δασικού χαρακτήρα αυτής, ο αποκλεισμός διάθεσης της για άλλη χρήση και η αποκατάσταση της δασικής βλάστησης. Η αποκατάσταση της βλάστησης θα γίνει με φυσική αναγέννηση ή με πρόγραμμα τεχνητής αναγέννησης.

Από τις διατάξεις της παρούσας, δεν προκαλείται δαπάνη σε βάρος του κρατικού προϋπολογισμού.

Η απόφαση αυτή να δημοσιευθεί στην Εφημερίδα της Κυβερνήσεως.

Χαλκίδα, 29 Σεπτεμβρίου 2014

Με εντολή Γενικού Γραμματέα
Αποκεντρωμένης Διοίκησης
Ο Αναπληρωτής Προϊστάμενος
Διεύθυνσης Δασών Ευβοίας
ΑΘΑΝΑΣΙΟΣ ΞΗΡΟΓΙΑΝΝΗΣ



Αριθμ. 1319/1846

(3)

Τροποποίηση της υπ' αριθμ. 2290/23-9-2003 απόφασης περί «επικύρωσης των οριογραμμών ρεμάτων στην περιοχή Παλιό και Σπηλιανό του Δ. Πλατανιά (πρώην Δ. Κολυμβαρίου), Νομού Χανίων» (ΦΕΚ Δ' 1074/10-10-2003).

Ο ΓΕΝΙΚΟΣ ΓΡΑΜΜΑΤΕΑΣ
ΑΠΟΚΕΝΤΡΩΜΕΝΗΣ ΔΙΟΙΚΗΣΗΣ ΚΡΗΤΗΣ

Έχοντας υπόψη:

1) Το Ν. 2853/16-7-1922 περί υδραυλικών εν γένει έργων και αστυνόμευσεων των δημόσιων υδάτων όπως αυτές τροποποιήθηκαν με τις αντίστοιχες του ΝΔ/τος 10/29-12-1923 και κωδικοποιήθηκαν από τις διατάξεις του ΠΔ/τος 18/21-3-1924 (ΦΕΚ 61 Α').

2) Τις διατάξεις του άρθρου 10 του Ν. 3044/2002 για την άσκηση αρμοδιοτήτων του Πολεοδομικού Σχεδιασμού.

3) Τις διατάξεις του άρθρου 5 του Ν. 3010/2002 (Α' 91) εναρμόνιση του Ν. 1650/1986 με τις υπ' αριθμ. 97/11 Ε.Ε και 96/61 Ε.Ε οδηγίες και ειδικότερα τις διατάξεις του άρθρου 5 αυτού (διαδικασία οριοθέτησης και ρύθμισης θεμάτων για τα υδατορέματα και άλλες διατάξεις).

4) Τις διατάξεις του Ν. 1337/1983 περί επεκτάσεως των πολεοδομικών σχεδίων κ.λπ. και του άρθρου 6 του ισχύοντος κτιριοδομικού κανονισμού που αφορά την δόμηση κοντά σε ρέματα

5) Την υπ' αριθμ. 3046//304/3-2-1989 απόφαση του Αν. Υπουργού Περιβάλλοντος Χωροταξίας και Δημοσίων Έργων (Κτιριοδομικός Κανονισμός και ειδικότερα τις διατάξεις του άρθρου 6 αυτού, σχετικά με τη δόμηση κοντά στα ρέματα) όπως ισχύει σήμερα.

6) Την υπ' αριθμ. 33/1998 εγκύκλιο του ΥΠΕΧΩΔΕ «Αστυνόμηση ρεμάτων και συντήρηση αντιπλ/κών έργων».

7) Τις διατάξεις του άρθρου 66 του Ν. 1622/1986 (περί Τοπικής Αυτοδιοίκησης, Περιφερειακής Ανάπτυξης και Δημοκρατικού Προγραμματισμού) όπως αντικαταστάθηκε με τις διατάξεις της παρ. 5 του άρθρου 33 του Ν. 1832/1989.

8) Το Ν. 3852/2010 «Νέα Αρχιτεκτονική της Διοίκησης και της Αποκεντρωμένης Διοίκησης-Πρόγραμμα Καλλικράτης».

9) Το άρθρο 22 του Π.Δ 136/27-12-2010 «Οργανισμός της Αποκεντρωμένης Διοίκησης Κρήτης».

10) Τον Ν. 4258/2014 (ΦΕΚ Α' 94/14-4-2014) περί διαδικασίας και ρυθμίσεις θεμάτων για τα υδατορέματα

κ.λπ. και ειδικότερα τις μεταβατικές διατάξεις όπως περιγράφονται στο άρθρο 9 αυτού.

11) Την υπ' αριθμ. 2290/23-9-2003 απόφαση του Γενικού Γραμματέα της τότε Περιφέρειας Κρήτης, περί επικύρωσης των οριογραμμών ρεμάτων στην περιοχή Παλιό και Σπηλιανό του Δ. Πλατανιά (πρώην Δ. Κολυμβαρίου), Νομού Χανίων (ΦΕΚ Δ' 1074/10-10-2003).

12) Το υπ' αριθμ. πρωτ. 26370/05-8-2013 έγγραφο της Δ/σης Τεχνικών Έργων της Π.Ε. Χανίων στο οποίο εισηγείται την διόρθωση σφάλματος των συντεταγμένων και εστάλησαν τα υποστηρικτικά στοιχεία.

13) Το υπ' αριθμ. πρωτ. 63034/19-5-2014 έγγραφο της Δ/σης Τεχνικών Έργων της Π.Ε. Χανίων στο οποίο εισηγείται εκ νέου την διόρθωση σφάλματος των συντεταγμένων και εστάλησαν διορθωμένα τα προς δημοσίευση στοιχεία, κατόπιν προφορικών συνεννοήσεων.

14) Το γεγονός ότι από έλεγχο στο αρχείο της Υπηρεσίας μας διαπιστώθηκε ότι η ζητούμενη διόρθωση των συντεταγμένων των κορυφών της οριογραμμής της οριοθέτησης των υδατορεμάτων Παλιό και Σπηλιανό είναι επιβεβλημένη, εξ αιτίας του γεγονότος ότι υπάρχει σφάλμα ακεραίου μήκους 3000 μ στις τεταγμένες που χρησιμοποιήθηκαν στην μελέτη οριοθέτησης, αποφασίζουμε:

Την τροποποίηση της υπ' αριθμ. 2290/23-9-2003 απόφασης του Γενικού Γραμματέα της τότε Περιφέρειας Κρήτης, περί επικύρωσης των οριογραμμών ρεμάτων στην περιοχή Παλιό και Σπηλιανό του Δ. Πλατανιά (πρώην Δ. Κολυμβαρίου), Νομού Χανίων (ΦΕΚ Δ' 1074/10-10-2003), με σκοπό την διόρθωση σφάλματος ως προς τις συντεταγμένες των κορυφών της οριογραμμής της οριοθέτησης των υδατορεμάτων Παλιό και Σπηλιανό του Δ. Πλατανιά (πρώην Δ. Κολυμβαρίου) και σύμφωνα με τους σε ορθή επανάληψη από μήνα Απρίλιο 2013 οικείου και συνημμένους στην παρούσα πίνακες συντεταγμένων των κορυφών οριοθέτησης των παραπάνω ρεμάτων.

Κατά τα λοιπά (υδραυλική μελέτη και σχέδια) ισχύει η προγενέστερη απόφαση επικύρωσης.

Η απόφαση αυτή να δημοσιευθεί στην Εφημερίδα της Κυβερνήσεως.

Ηράκλειο, 23 Σεπτεμβρίου 2014

Ο Γενικός Γραμματέας
Αποκεντρωμένης Διοίκησης
ΓΡΗΓΟΡΙΟΣ ΡΟΚΑΔΑΚΗΣ

ΕΘΝΙΚΟ ΤΥΠΟΓΡΑΦΕΙΟ
 Για τεχνικούς λόγους στο σχεδιάγραμμα, έγινε σμίκρυνση, κατά ποσοστό **82%**

ΕΛΛΗΝΙΚΗ ΔΗΜΟΚΡΑΤΙΑ

ΑΠΟΚΕΝΤΡΩΜΕΝΗ ΔΙΟΙΚΗΣΗ ΚΡΗΤΗΣ

Επιφυλάσσεται με τη με αρ. πρωτ. 1319/23/19/2014

Π.Γ. Αποκεντρωμένης Διοίκησης Κρήτης

Υποδείξει την ως άνω απόφαση

ΔΙΕΥΘΥΝΤΗΣ Δ.Τ.Ε.

Ημερομηνία 19/5/2014

Χανιά 19/5/2014

ΑΝΔΡΕΑΣ ΚΑΛΟΓΕΡΑΚΗΣ
 ΠΟΛΙΤΙΚΟΣ ΜΗΧΑΝΙΚΟΣ Τ.Ε.

ΘΕΩΡΗΘΗΚΕ

ΧΑΝΙΑ 19-5-2014

Η Δ/ντρια Τεχνικών Έργων

ΔΟΞΑΚΗ ΕΛΕΝΗ
 ΠΟΛΙΤΙΚΟΣ ΜΗΧΑΝΙΚΟΣ



ΟΡΘΗ ΕΠΑΝΑΛΗΨΗ ΩΣ ΠΡΟΣ ΤΙΣ ΤΕΤΑΓΜΕΝΕΣ - ΑΠΡΙΛΙΟΣ 2013

ΠΕΡΙΦΕΡΕΙΑ ΚΡΗΤΗΣ - ΔΙΕΥΘΥΝΣΗ ΑΥΤΕΞΟΥΣΙΑΣ ΚΑΙ ΔΙΟΙΚΗΣΗΣ ΧΑΝΙΩΝ - ΔΗΜΟΣ ΚΟΛΥΜΒΑΡΙΟΥ
ΣΥΜΠΡΑΤΤΟΝΤΑ ΓΡΑΦΕΙΑ ΜΕΛΕΤΩΝ 1. Αρ. ΠΑΥΛΟΥ Γ. ΠΑΥΛΑΚΗ, 2. Ν.Ι. ΚΑΛΟΓΕΡΑΚΗ, 3.Ι. ΓΕΩΡΓΙΑΝ, 4. ΑΙΚΑΤ. ΠΑΥΛΑΚΗ
ΜΕΛΕΤΗ ΑΠΟΧΕΤΕΥΣΗΣ ΠΕΡΙΟΧΗΣ ΧΑΝΙΩΝ - ΚΟΛΥΜΒΑΡΙΟΥ
ΟΡΙΣΤΙΚΗ ΜΕΛΕΤΗ
ΑΠΟΧΕΤΕΥΣΗΣ ΟΜΕΡΙΩΝ ΠΑΛΑΙΑΣ ΕΘΝΙΚΗΣ ΟΔΟΥ (Π.Ε.Ο.) ΚΕΡΤΗ - ΚΟΛΥΜΒΑΡΙ ΚΑΙ ΔΙΕΥΘΕΤΗ ΤΗΜΑΤΩΝ ΧΕΙΜΑΡΡΩΝ
ΗΜΕΡΟΜΗΝΙΑ: ΟΚΤΩΒΡΙΟΣ 2001 ΕΠΕΛΕΓΘΗΝ Π. Γ. ΠΑΥΛΑΚΟΣ Αρ. ΠΟΛ. ΒΙΘΑΚΟΣ ΑΓΡ. ΤΟΠ. ΜΕΛΟΣ Ε.Σ.Α.
ΟΡΙΟΘΕΤΗΣΗ ΡΕΜΑΤΩΝ "ΠΑΛΑΙΟ" ΚΑΙ "ΣΠΗΛΙΑΝΟ"
Αρ. Μελ. 482 / IV/1
Καμία πωλείται
Αρ. Σχεδ.

ΣΥΝΤΕΤΑΓΜΕΝΕΣ ΑΡΧΗΣ ΚΑΙ ΠΕΡΑΤΟΣ ΕΥΘΥΓΡΑΜΜΩΝ ΚΑΙ ΚΑΜΠΥΛΩΝ ΟΡΙΟΓΡΑΜΜΩΝ ΟΡΙΟΘΕΤΗΣΗΣ

Ρέμα Σπηλιανό

Θέση	X	Y
A0	480.980,54	3.932.434,81
A1	480.985,40	3.932.418,79
T1	480.974,65	3.932.375,30
A2	480.976,63	3.932.354,74
T2	480.976,59	3.932.337,25
A3	480.973,97	3.932.306,22
T3	480.980,33	3.932.231,09
A4	480.925,91	3.932.168,78
T4	480.916,12	3.932.173,15
A5	480.899,94	3.932.133,79
T5	480.899,00	3.932.107,76
T6	480.879,95	3.932.075,08
A7	480.989,52	3.932.447,05
A8	481.004,81	3.932.427,89
T8	481.014,07	3.932.393,49
A9	481.015,94	3.932.362,83
T9	481.016,00	3.932.345,41
A10	481.005,91	3.932.225,86
T10	481.000,73	3.932.214,03
A11	480.973,09	3.932.183,86
T11	480.985,00	3.932.168,14
A12	480.942,55	3.932.128,94
T12	480.930,25	3.932.098,44
T13	480.920,15	3.932.082,96

Ρέμα Παλιό

Θέση	X	Y
A0	482.188,47	3.931.914,83
A1	482.188,43	3.931.902,95
T1	482.182,20	3.931.874,10
A2	482.201,89	3.931.830,16
T2	482.205,24	3.931.790,84
A3	482.204,48	3.931.774,90
T3	482.193,83	3.931.734,87
A4	482.144,48	3.931.696,97
T4	482.138,07	3.931.614,86
T5	482.138,09	3.931.579,48
A6	482.207,45	3.931.916,23
A7	482.207,67	3.931.905,52
T7	482.211,15	3.931.876,37
A8	482.221,01	3.931.831,71
T8	482.224,34	3.931.792,26
A9	482.225,28	3.931.769,94
T9	482.212,81	3.931.729,81
A10	482.163,43	3.931.682,36
T10	482.168,05	3.931.610,08
T11	482.157,89	3.931.579,38

Παρατήρηση :

Τα Τοπογραφικά Διαγράμματα και Ορθοφωτοχάρτες είναι εξαρτημένα από το Κρατικό Τριγωνομετρικό Δίκτυο και οι συντεταγμένες αναφέρονται στο Ελληνικό Γεωδαιτικό Σύστημα Αναφοράς : Ε.Γ.Σ.Α. 87

Πίνακας συντεταγμένων τριγωνομετρικών της ΓΥΣ που χρησιμοποιήθηκαν - Φύλλο Χάρτη 1:50.000 "Τριβόλιαι"

α/α	Όνομασία	X	Y
T4	Μαροβοκεράλα	477.463,289	3.925.347,983
T38	Καρμισανιά	481.159,639	3.930.652,013

Οι θέσεις των τριγωνομετρικών T1 και T2 φαίνονται στον ορθοφωτοχάρτη παραρτήριου



Αριθμ. 9175

(4)

Κήρυξη ως αναδασωτέας έκτασης 5.505,00 στρ. στη θέση «Δρυοδάσος» Τ.Κ. Πύργων, Δήμου Προσοτσάνης Π.Ε. Δράμας.

Ο ΓΕΝΙΚΟΣ ΓΡΑΜΜΑΤΕΑΣ
ΑΠΟΚΕΝΤΡΩΜΕΝΗΣ ΔΙΟΙΚΗΣΗΣ
ΜΑΚΕΔΟΝΙΑΣ - ΘΡΑΚΗΣ

Έχοντας υπόψη τις διατάξεις:

1. Των άρθρων 24 παρ. 1 και 117 παρ. 3 του Συντάγματος της Χώρας.

2. Των άρθρων 38 παρ. 1 και 41 παρ. 1 και παρ. 3 του Ν. 998/1979 σε συνδυασμό με το άρθρο 1 παρ. 15 του Ν. 3208/2003.

3. Του Ν. 3852/2010 (ΦΕΚ 87 τ.Α'/2010) «Περί Νέας Αρχιτεκτονικής της Αυτοδιοίκησης και της Αποκεντρωμένης Διοίκησης - Πρόγραμμα Καλλικράτης».

4. Του Ν. 3861/2010 (ΦΕΚ 112 τ.Α'/2010) «Ενίσχυση της διαφάνειας με την υποχρεωτική ανάρτηση νόμων και πράξεων... στο διαδίκτυο «Πρόγραμμα Διαύγεια» και άλλες διατάξεις».

5. Του Π.Δ. 142/2010 (ΦΕΚ 235 τ.Α'/2010) «Οργανισμός της Αποκεντρωμένης Διοίκησης Μακεδονίας - Θράκης».

6. Την υπ' αριθμ. 53844/10-7-2013 (ΦΕΚ 2017 τ.Β'/2013) απόφ. Γεν. Γραμματέα Αποκεντρωμένης Διοίκησης Μακεδονίας - Θράκης «περί εξουσιοδότησης υπογραφής στους προϊστάμενους».

7. Τις διαταγές του Υπουργείου Γεωργίας: α) 160417/1180/9-7-1980 και β) 182447/3049/24-9-1980.

8. Την υπ' αριθμ. 9143/24-6-2014 εισήγηση του Δασαρχείου Δράμας με την οποία προτείνεται η κήρυξη της έκτασης που αναφέρεται στο θέμα ως αναδασωτέας, την Δ.Υ./24-6-2014 υποβολή φωτοερμηνείας του δασολόγου Τσαούση Αλέξανδρου, αποφασίζουμε:

Κηρύσσουμε ως αναδασωτέα, με σκοπό την προστασία των δασικών εδαφών και του δασικού περιβάλλοντος, δημόσια έκταση 5.505,00 στρ. στη θέση «Δρυοδά-

σος» Τ.Κ. Πύργων, Δήμου Προσοτσάνης Π.Ε. Δράμας, της οποίας η βλάστηση καταστράφηκε λόγω εκχέρσωσης, ώστε να αποκλειστεί η χρήση της για κάθε άλλο σκοπό και η οποία - προ της καταστροφής της - καταλαμβάνεται από δασική βλάστηση αειφύλλων και φυλλοβόλων πλατύφυλλων.

Η ανωτέρω έκταση είχε τις προϋποθέσεις να καταταγεί στην παρ. 1 του άρθρου 3 του Ν. 998/1979 όπως ισχύει και εμπίπτει στις διατάξεις του άρθ. 38 του Ν. 998/1979.

Η πρόταση κήρυξης της ως αναδασωτέας ενεργείται σύμφωνα με τις διατάξεις του άρθ. 41 του ίδιου νόμου, σε συνδυασμό με αυτές της παρ. 15 του άρθ. 1 του Ν. 3208/2003.

Η αποκατάσταση της βλάστησης θα πραγματοποιηθεί με φυσική αναγέννηση.

Η παραπάνω έκταση απεικονίζεται με περιμετρικά στοιχεία Α,Β,Γ,Δ,...Λ,Μ,Ν,Ξ-Α στο συνημμένο τοπογραφικό διάγραμμα κλίμακας 1:2000, που αποτελεί αναπόσπαστο μέρος της παρούσας και συνορεύει:

Βόρεια: Δάσος

Νότια: Δάσος

Ανατολικά: Δάσος

Δυτικά: Δάσος

Επί της παρούσας μπορεί να υποβληθεί αίτηση ακύρωσης στο τριμελές διοικητικό εφετείο σύμφωνα με το άρθ. 1 (περίπτωση ιδ του Ν. 702/1977 (ΦΕΚ 268 τ.Α'/1977) όπως ισχύει και μέσα σε προθεσμία εξήντα (60) ημερών, που αρχίζει από την επομένη της δημοσίευσής της (άρθ. 46 του Π.Δ. 18/1989).

Η απόφαση αυτή να δημοσιευθεί στην Εφημερίδα της Κυβερνήσεως.

Θεσσαλονίκη, 26 Ιουνίου 2014

Ο Γενικός Γραμματέας
Αποκεντρωμένης Διοίκησης
ΑΘΑΝΑΣΙΟΣ ΚΑΡΟΥΝΤΖΟΣ

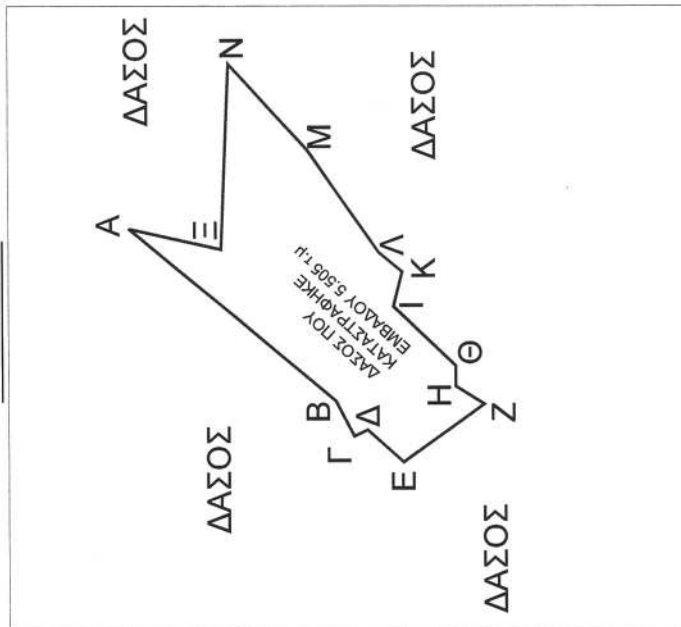
ΤΟΠΟΓΡΑΦΙΚΟ ΔΙΑΓΡΑΜΜΑ

Δάσους, εμβαδού 5.505τ.μ. στην περιοχή "Δρυοδάσος", Τ.Κ Πύργων, Δήμου Προσοτσάνης, που καταστράφηκε λόγω εκκέρσωσης Δάσους, εμβαδού 5.505τ.μ. στην περιοχή "Δρυοδάσος", Τ.Κ Πύργων, Δήμου Προσοτσάνης, που καταστράφηκε λόγω εκκέρσωσης.

Ανήκει στην αριθμ. πρωτ. 9175/26.6.2014 Απόφαση της Δ/νσης Δασών Δράμας περί κήρυξης έκτασης ως αναδασωτέας.



ΤΟΠΟΓΡΑΦΙΚΟ ΔΙΑΓΡΑΜΜΑ
ΚΛΙΜΑΚΑ 1:2000

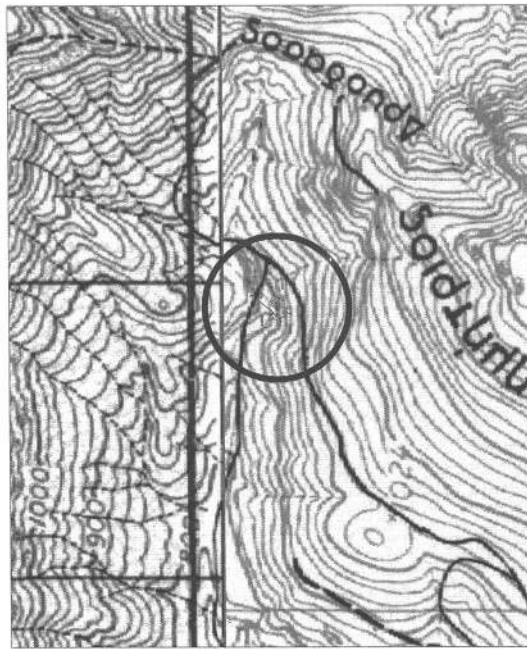


Πίνακας συντεταγμένων
ΕΓΣΑ '87

Εμβαδόν=5.505τ.μ

A:X=	506117	Y=	4566009
B:X=	506058	Y=	4565940
Γ:X=	506046	Y=	4565933
Δ:X=	506048	Y=	4565929
Ε:X=	506037	Y=	4565917
Ζ:X=	506057	Y=	4565889
Η:X=	506063	Y=	4565899
Θ:X=	506070	Y=	4565899
Ι:X=	506090	Y=	4565920
Κ:X=	506102	Y=	4565917
Λ:X=	506109	Y=	4565925
Μ:X=	506143	Y=	4565949
Ν:X=	506173	Y=	4565976
Ξ:X=	506110	Y=	4565978

ΠΡΟΣΑΝΑΤΟΛΙΣΤΙΚΟ ΑΠΟΣΠΑΣΜΑ ΧΑΡΤΗ Γ.Υ.Σ
Φ.Χ 1:50000 ΠΟΤΑΜΟΙ-ΔΡΑΜΑ
ΚΛΙΜΑΚΑ 1:20000



ΕΛΕΧΘΗΚΕ

Δράμα 26-06-2014
Η αναπληρώτρια
Δ/ντρια Δασών Δράμας

Θεόδωριδος Σοφία
Δασολόγος

ΕΓΚΡΙΝΕΤΑΙ

Θεσ/νίκη 26-06-2014
Ο Γενικός Γραμματέας
Αποκεντρωμένης Διοίκησης
Μακεδονίας -Θράκης

Καρούντζος Αθανάσιος

ΘΕΩΡΗΘΗΚΕ

Δράμα 24-06-2014
Δρ. Αλέξη Δασάρχης Δράμας

Δράμα 24-06-2014
Ο Συντάκτης

Τσαούφης Αλέξανδρος
Δασολόγος

ΕΘΝΙΚΟ ΤΥΠΟΓΡΑΦΕΙΟ

Για τεχνικούς λόγους στο σχεδιάγραμμα,
έγινε σμίκρυνση, κατά ποσοστό 82%



* 0 4 0 0 4 6 7 1 3 1 0 1 4 0 0 0 8 *

ΑΠΟ ΤΟ ΕΘΝΙΚΟ ΤΥΠΟΓΡΑΦΕΙΟ

ΚΑΠΟΔΙΣΤΡΙΟΥ 34 * ΑΘΗΝΑ 104 32 * ΤΗΛ. 210 52 79 000 * FAX 210 52 21 004