



# ΕΦΗΜΕΡΙΔΑ ΤΗΣ ΚΥΒΕΡΝΗΣΕΩΣ ΤΗΣ ΕΛΛΗΝΙΚΗΣ ΔΗΜΟΚΡΑΤΙΑΣ

9 Φεβρουαρίου 2018

ΤΕΥΧΟΣ ΤΕΤΑΡΤΟ

Αρ. Φύλλου 46

## ΠΕΡΙΕΧΟΜΕΝΑ

### ΑΠΟΦΑΣΕΙΣ

- 1 Κήρυξη της έκτασης, εμβαδού 3.799 τ.μ., στη θέση «Νύφης Ποτάμια» εκτός των ορίων οικισμού Τ.Κ. Σαιτούρων Δήμου και Π.Ε. Ρεθύμνου, όπως προσδιορίζεται απ' τις συντεταγμένες κορυφών πολυγώνου 0-1-2-3-4-5-6-7-8-9-10-11-0 σε ΕΓΣΑ' 87 στο απόσπασμα φύλλου χάρτου ΓΥΣ κλίμακας 1/5000, ως αναδασωτέας, λόγω πυρκαγιάς, στις 11/10/2017, που κατέστρεψε τη δασική της βλάστηση από ρείκια, ασπαλάθους, και τη φρυγανική της βλάστηση από αχινόποδια, σε εφαρμογή των δ/ξεων του άρθρου 38 παρ. 1 του ν. 998/1979 όπως αντικαταστάθηκε με τις δ/ξεις του άρθρου 35 παρ. 1 του ν. 4280/2014.
- 2 Κήρυξη ως αναδασωτέας εκτάσεως εμβαδού δ1: 2.27 στρ. και δ2: 2.99 στρ., συνολικού εμβαδού 5.26 στρεμμάτων στη θέση «Παναγούλα-Νερατζούλες», Αργασιού, Δήμου Ζακύνθου.
- 3 Μερική ανάκληση απόφασης αναδάσωσης σε έκταση εμβαδού 1,100 και 1,128 στρεμμάτων σε δύο τμήματα, στην θέση «Κουτούπα» ή «Τράχηλος» Τ.Κ. Ευγήρου, Δήμου Λευκάδας.

### ΑΠΟΦΑΣΕΙΣ

Αριθμ. 62 (1)

Κήρυξη της έκτασης, εμβαδού 3.799 τ.μ., στη θέση «Νύφης Ποτάμια» εκτός των ορίων οικισμού Τ.Κ. Σαιτούρων Δήμου και Π.Ε. Ρεθύμνου, όπως προσδιορίζεται απ' τις συντεταγμένες κορυφών πολυγώνου 0-1-2-3-4-5-6-7-8-9-10-11-0 σε ΕΓΣΑ' 87 στο απόσπασμα φύλλου χάρτου ΓΥΣ κλίμακας 1/5000, ως αναδασωτέας, λόγω πυρκαγιάς, στις 11/10/2017, που κατέστρεψε τη δασική της βλάστηση από ρείκια, ασπαλάθους, και τη φρυγανική της βλάστηση από αχινόποδια, σε εφαρμογή των δ/ξεων του άρθρου 38 παρ. 1 του ν. 998/1979 όπως αντικαταστάθηκε με τις δ/ξεις του άρθρου 35 παρ. 1 του ν. 4280/2014.

Η ΣΥΝΤΟΝΙΣΤΡΙΑ  
ΤΗΣ ΑΠΟΚΕΝΤΡΩΜΕΝΗΣ ΔΙΟΙΚΗΣΗΣ ΚΡΗΤΗΣ

Έχοντας υπόψη:

- 1) Τις διατάξεις των άρθρων 24 παραγρ. 1 και 117

παραγρ. 3 του Συντάγματος της Χώρας απ' τα οποία προκύπτει υποχρέωση της Διοίκησης να κηρύσσει με αποφάσεις της ως αναδασωτέα τα δάση και τις δασικές εκτάσεις που καταστράφηκαν είτε αποψιλώθηκαν από παράνομη υλοτομία, ή από πυρκαγιά, ή από άλλη αιτία.

2) Τις διατάξεις του ν. 998/1979 (289 Α) περί προστασίας των δασών και των δασικών εν γένει εκτάσεων της Χώρας και ειδικότερα του άρθρου 2 παρ. 1 ως τροποποιήθηκε με το άρθρο 32 παρ. 2 του ν. 4280/2014 (159 Α) «περιβαλλοντική αναβάθμιση και ιδιωτική πολεοδόμηση-Βιώσιμη ανάπτυξη οικισμών-Ρυθμίσεις δασικής νομοθεσίας κά. δ/ξεις», του άρθρου 38 παρ. 1 του ν. 998/1979 ως τροποποιήθηκε με το άρθρο 35 παρ. 1 του ν. 4280/2014, καθώς και του άρθρου 41 παρ. 1 του ν. 998/1979 ως ισχύει σήμερα «κήρυξη αναδασωτέων εκτάσεων».

3) Τις διατάξεις του ν. 3208/2003 (303 Α) περί προστασίας δασικών οικοσυστημάτων, κατάρτιση δασολογίου, ρύθμιση εμπραγμάτων δικαιωμάτων επί δασών και δασικών εν γένει εκτάσεων και άλλες διατάξεις, όπως ισχύει.

4) Την 730/1996 απόφαση ΣτΕ δυνάμει της οποίας κατά την έννοια των δ/ξεων του Συντάγματος και της Δασικής νομοθεσίας κάθε αποψιλούμενη δασική έκταση, δημόσια ή ιδιωτική, κηρύσσεται υποχρεωτικώς αναδασωτέα με μόνη την αντικειμενική διαπίστωση της συνδρομής των κατά την δ/ξη του άρθρου 117 παρ. 3 του Σ προϋποθέσεων.

5) Τις εγκ. δ/γές Υπ. αγρ. ανάπτυ. και τροφ.: α) 160417/1180/08-07-1980, β) 182447/3049/24-09-1980, γ) 141823/24-02-1983, δ) 114959/855π.ε./12-01-2000, ε) 105204/2793/31-07-2002, σχετικών με κήρυξη εκτάσεων ως αναδασωτέων.

6) Τις με αριθμό 838/2002 και 202/2005 αποφάσεις του ΣτΕ.

7) Την υπ' αριθμ. 169536/1516/19-04-2012 εγκ. διαταγή ΥΠΠΕΝ διευκρινιστική του άρθρου 26 ν. 4061/2012/66Α.

8) Τις υπ' αρ. 154110/1226/09-03-2017 και 157041/2829/26-05-2017 εγκύκλιες διαταγές ΥΠΠΕΝ ανάκληση εγκυκλίου περί αποστολής ΦΕΚ σχετικού με τη δημοσίευση πράξεων αναδασωτέων καμένων δασικών εκτάσεων.

9) Τις διατάξεις του π.δ. 136/2010 (229 Α) «Οργανισμός Αποκεντρωμένης Διοίκησης Κρήτης», τις διατάξεις των άρθρων 6 και 280 παρ. 1 του ν. 3852/2010 (87 Α) «Νέα Αρχιτεκτονική της Αυτοδιοίκησης και Αποκεντρωμένης Διοίκησης - Πρόγραμμα Καλλικράτης, σύσταση νέων Αποκεντρωμένων Διοικήσεων του Κράτους που ασκούν

αρμοδιότητες για τα Δάση», και την σε εφαρμογή αυτών 115421/245/07-02-2011 εγκύκλια διαταγή του ΥΠΠΕΝ.

10) Τις διατάξεις του ν. 3861/2010 (3632 Α) «Ενίσχυση της διαφάνειας με την υποχρεωτική ανάρτηση νόμων και πράξεων κυβερνητικών, διοικητικών και αυτοδιοικητικών οργάνων στο διαδίκτυο Πρόγραμμα Διαύγεια και άλλες διατάξεις».

11) Την υπ' αριθμ. οικ. 8165/27-06-2017 απόφαση της Συντονίστριας της Αποκεντρωμένης Διοίκησης Κρήτης περί ανάθεσης άσκησης αρμοδιοτήτων σε οργανικές μονάδες της Αποκεντρωμένης Διοίκησης Κρήτης και παροχή εξουσιοδότησης υπογραφής «με εντολή Συντονιστή» αποφάσεων, εγγράφων κά. πράξεων στους Προϊσταμένους των οργανικών μονάδων της Αποκεντρωμένης Διοίκησης Κρήτης (Β' 2247).

12) Το γεγονός ότι σύμφωνα με το ηλεκτρονικό Αρχείο της Δ/νσης Δασών Ρεθύμνου, δεν έχει εκδοθεί διοικητική πράξη αναφορικά με τον χαρακτήρα της υπόψη καείσας έκτασης.

13) Το γεγονός ότι η υπόψη έκταση, με μέση κλίση επιφανείας 10%, κατά θέσεις ίχνη παλαιότερων καλλιεργητικών επεμβάσεων (βαθμίδες), οριζόμενη σήμερα γύρωθεν με εκτάσεις δασικής μορφής και μη δασικής μορφής, καταστράφηκε από πυρκαγιά στις 11/10/2017. Πριν τη πυρκαγιά καλυπτόταν από δασική βλάστηση από ρείκια σε ποσοστό κάλυψης 20% και από ασπαλάθους σε ποσοστό κάλυψης 5%, ποσοστό κάλυψης από δασική βλάστηση προσδίδον δασική μορφή, καθώς και από φρυγανική βλάστηση σε ποσοστό κάλυψης 10%. Σύμφωνα με το ηλεκτρονικό Αρχείο της Υπηρεσίας, δεν έχει εκδοθεί διοικητική πράξη αναφορικά με τον χαρακτήρα της.

14) Την υπ' αριθμ. 8296/20-12-2017 εισηγητική πρόταση της Δ/νσης Δασών Ρεθύμνου για κήρυξη της δασικής έκτασης, εμβαδού 3.799 τ.μ., στη θέση «Νύφης Ποτάμια» εκτός ορίων οικισμού Τ.Κ. Σαιτούρων Δήμου και Π.Ε. Ρεθύμνου, όπως προσδιορίζεται απ' τις συντεταγμένες κορυφών πολυγώνου 0-1-2-3-4-5-6-7-8-9-10-11-0 σε ΕΓΣΑ' 87 στο απόσπασμα φύλλου χάρτου ΓΥΣ κλίμακας 1/5000,

ως αναδασωτέας, λόγω πυρκαγιάς, στις 11/10/2017, που κατέστρεψε τη δασική της βλάστηση από ρείκια, ασπαλάθους, και τη φρυγανική της βλάστηση από αχινοπόδια, σε εφαρμογή των δ/ξεων του άρθρου 38 παρ. 1 του ν. 998/1979 όπως αντικαταστάθηκε με τις δ/ξεις του άρθρου 35 παρ. 1 του ν. 4280/2014, αποφασίζουμε:

Τη κήρυξη της έκτασης, εμβαδού 3.799 τ.μ., στη θέση «Νύφης Ποτάμια» εκτός των ορίων οικισμού Τ.Κ. Σαιτούρων Δήμου και Π.Ε. Ρεθύμνου, όπως προσδιορίζεται απ' τις συντεταγμένες κορυφών πολυγώνου 0-1-2-3-4-5-6-7-8-9-10-11-0 σε ΕΓΣΑ' 87 στο απόσπασμα φύλλου χάρτου ΓΥΣ κλίμακας 1/5000, ως αναδασωτέας, λόγω πυρκαγιάς στις 11/10/2017, που κατέστρεψε τη δασική της βλάστηση από ρείκια και ασπαλάθους και τη φρυγανική της βλάστηση από αχινοπόδια, σε εφαρμογή των δ/ξεων του άρθρου 38 παρ. 1 του ν. 998/1979 όπως αντικαταστάθηκε με τις δ/ξεις του άρθρου 35 παρ. 1 του ν. 4280/2014.

Σκοπός της κήρυξης της ως άνω έκτασης ως αναδασωτέας, είναι ο αποκλεισμός της διάθεσής της για άλλη χρήση ή προορισμό και η αποκατάσταση του καταστραφέντος δασικού οικοσυστήματος όπως στη πρότερη της πυρκαγιάς βλαστητική κατάσταση.

Συνημμένα, απόσπασμα φύλλου χάρτη ΓΥΣ κλίμακας 1/5000, με τις συντεταγμένες κορυφών πολυγώνου 0-1-2-3-4-5-6-7-8-9-10-11-0 της καμένης δασικής έκτασης σε ΕΓΣΑ' 87, που θεωρημένο προσαρτάται και αποτελεί αναπόσπαστο μέρος της παρούσας.

Με τη παρούσα δεν προκαλείται δημοσιονομική δαπάνη σε βάρος του Κρατικού Προϋπολογισμού.

Η απόφαση αυτή να δημοσιευθεί στην Εφημερίδα της Κυβερνήσεως.

Ρέθυμνο, 9 Ιανουαρίου 2018

Με εντολή Συντονιστή  
Αποκεντρωμένης Διοίκησης  
Ο Αναπληρωτής Γενικός Διευθυντής Δασών  
και αγροτικών υποθέσεων

ΑΝΑΣΤΑΣΙΟΣ ΙΩΑΝΝΟΥ



**ΕΛΛΗΝΙΚΗ ΔΗΜΟΚΡΑΤΙΑ  
ΑΠΟΚΕΝΤΡΩΜΕΝΗ ΔΙΟΙΚΗΣΗ ΚΡΗΤΗΣ  
ΓΕΝΙΚΗ ΔΙΕΥΘΥΝΣΗ ΔΑΣΩΝ & ΑΓΡΟΤΙΚΩΝ ΥΠΟΘΕΣΕΩΝ  
ΔΙΕΥΘΥΝΣΗ ΔΑΣΩΝ ΡΕΘΥΜΝΟΥ  
ΤΜΗΜΑ ΠΡΟΣΤΑΣΙΑΣ, ΔΙΟΙΚΗΣΗΣ & ΔΙΑΧΕΙΡΙΣΗΣ ΔΑΣΩΝ**

Απόσπασμα χάρτη ΓΥΣ κλίμακας 1/5000 όπου εμφανίζεται με συντεταγμένες κορυφών πολυγώνου 0-1-2-3-4-5-6-7-8-9-10-11-0 σε ΕΓΣΑ' 87, ως ο παρακείμενος πίνακας, η έκταση εμβαδού 3.799,00 τ.μ., στη θέση «ΝΥΦΗΣ ΠΟΤΑΜΙΑ» Τ.Κ. Σαιτούρων Δήμου & Π.Ε. Ρεθύμνου, εκτός των ορίων οικισμού, καείσα στις 11-10-2017, την οποία κηρύσσουμε αναδασωτέα, σε εφαρμογή των δ/ξεων του άρθρου 38 παρ. 1 του ν. 998/79 ως τροποποιήθηκε με τις δ/ξεις του άρθρου 35 παρ. 1 του ν. 4280/2014.

Θεωρήθηκε και προσαρτάται στην υπ' αριθμ. 8296/20-12-2017 εισηγητική μας πρόταση.

Η συντάξασα

Μ.Ε.Σ.Α.Δ.Κ.  
Η Διευθύντρια Δασών Ρεθύμνου

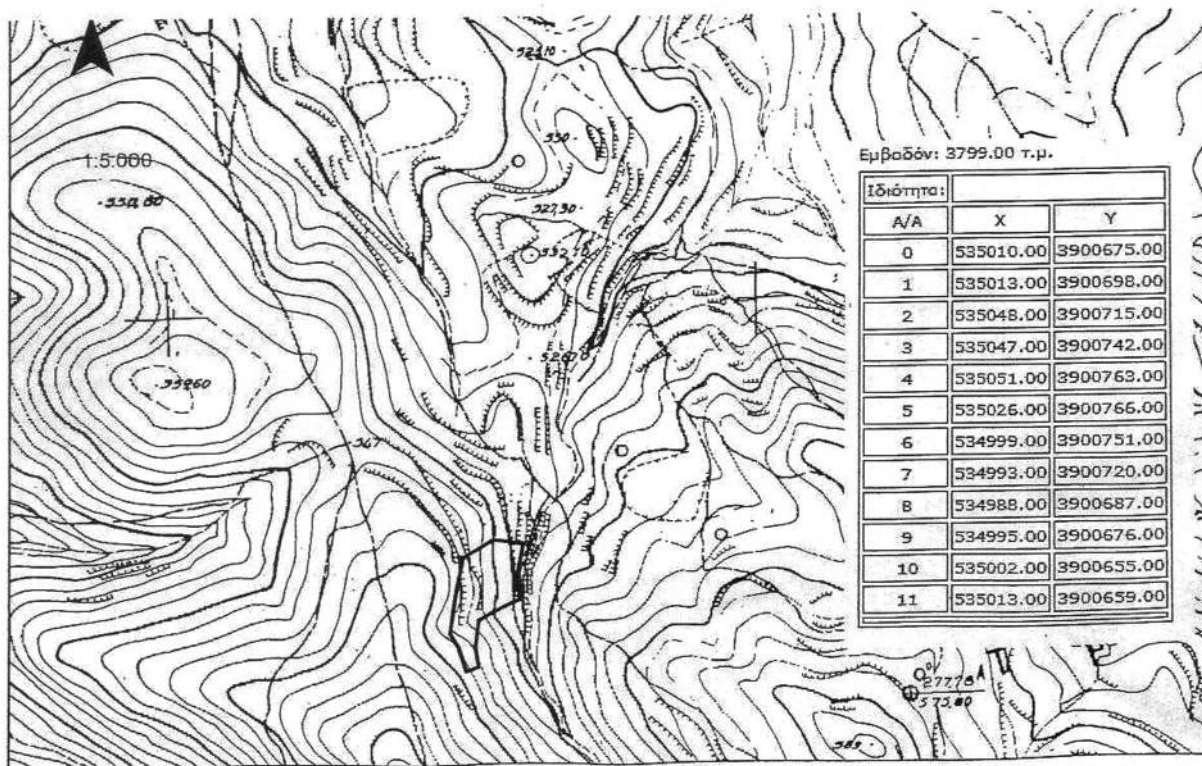
Ειρήνη Ελ. Κατσούγκρη  
MSc Δασολόγος

Χαρ. Καργιολάκη  
Δρ. Δασολόγος

Θεωρήθηκε και προσαρτάται στην υπ' αριθμ. 62/09-01-2018 Απόφασή μας

Με εντολή Συντονίστριας της Αποκεντρωμένης Διοίκησης Κρήτης  
Ο Αναπληρωτής Γενικός Διευθυντής Δασών και αγροτικών υποθέσεων

Ιωάννου Αναστάσιος  
Δασολόγος



**ΕΘΝΙΚΟ ΤΥΠΟΓΡΑΦΕΙΟ**  
Για τεχνικούς λόγους στο σχεδιάγραμμα,  
από το ηλεκτρονικό αρχείο, έγινε  
σμίκρυνση κατά ποσοστό **79%**

Αριθμ. πρωτ. 5 (2)

**Κήρυξη ως αναδασωτέας εκτάσεως εμβαδού δ1: 2.27 στρ. και δ2: 2.99 στρ., συνολικού εμβαδού 5.26 στρεμμάτων στη θέση «Παναγούλα-Νερατζούλες», Αργασιού, Δήμου Ζακύνθου.**

Ο ΣΥΝΤΟΝΙΣΤΗΣ  
ΑΠΟΚΕΝΤΡΩΜΕΝΗΣ ΔΙΟΙΚΗΣΗΣ ΠΕΛ/ΝΗΣΟΥ-  
ΔΥΤΙΚΗΣ ΕΛΛΑΔΑΣ ΚΑΙ ΙΟΝΙΟΥ

Έχοντας υπόψη:

1. Τις διατάξεις των άρθρων 24 παρ. 1 και 117 παρ. 3 του Συντάγματος.

2. Τις περί Διοικητικής αποκέντρωσης διατάξεις του ν. 3200/1955, όπως τροποποιήθηκε και συμπληρώθηκε μεταγενέστερα και ειδικότερα του άρθρου 5 (Α' 97).

3. Τις διατάξεις του ν. 998/1979 «περί προστασίας δασών και δασικών εν γένει εκτάσεων της χώρας» και συγκεκριμένα: α) του άρθρου 38 παρ. 1 και β) του άρθρου 41 παρ. 1 (Α' 289).

4. Τις διατάξεις του ν. 3208/2003 «Προστασία δασικών οικοσυστημάτων, κατάρτιση δασολογίου, ρύθμιση εμπραγμάτων δικαιωμάτων επί δασών και δασικών εν γένει εκτάσεων και άλλες διατάξεις» (Α' 303) και ειδικότερα το άρθρο 1 αυτού, καθώς και του ν. 4280/2014 (Α' 159).

5. Τις διατάξεις του Υπουργείου Γεωργίας αριθμ. 160417/1180/08-07-1980 και 182447/3049/24.09.1980.

6. Τις διατάξεις του ν. 3852/2010 (ΦΕΚ 87/Α/7.6.2010) «Νέα Αρχιτεκτονική της Αυτοδιοίκησης και της Αποκεντρωμένης Διοίκησης - Πρόγραμμα Καλλικράτης».

7. Τις διατάξεις του π.δ. 139/2010 (ΦΕΚ 232/Α/27.12.2010) «Οργανισμός της Αποκεντρωμένης Διοίκησης Πελοποννήσου - Δυτικής Ελλάδας και Ιονίου».

8. Την υπ' αριθμ. 15870/15-05-2017 απόφαση του Υπουργού Εσωτερικών περί διορισμού Συντονιστή της Αποκεντρωμένης Διοίκησης Πελοποννήσου, Δυτικής Ελλάδας και Ιονίου η οποία δημοσιεύθηκε στο ΦΕΚ 250/τ.ΥΟΔΔ/26.05.2017 και έλαβε αριθμό διαδικτυακής ανάρτησης ΑΔΑ:ΩΨΦΒ465ΧΘ7-Τ4Γ.

9. Την αναφορά της Δ/νσης Δασών Ζακύνθου με αριθμ. Πρωτ 2457/6.11.2017 με την οποία προτείνεται η κήρυξη ως αναδασωτέας της αναφερόμενης στο θέμα έκτασης, αποφασίζουμε:

Κηρύσσουμε ως αναδασωτέα λόγω πυρκαγιάς, την δασική έκταση (δ1) και την έκταση δάσους (δ2) εμβαδού δ1: 2.27 στρ. και δ2: 2.99 στρ., συνολικού εμβαδού

5.26 στρεμμάτων που βρίσκεται στη θέση "Παναγούλα-Νερατζούλες" της Τ.Κ. Αργασιού, Δήμου Ζακύνθου Νομού Ζακύνθου, όπως προσδιορίζεται με τα στοιχεία δ1(1-9) και δ2(10-22) και απεικονίζεται στο συνημμένο της παρούσας απόφασης απόσπασμα πινακίδας ΓΥΣ 6176/4, κλίμακας 1:7500 το οποίο αποτελεί αναπόσπαστο μέρος της και έχει όρια: Ανατολικά: δ1: μη δασική έκταση, δ2: μη δασική έκταση, Δυτικά: δ1: μη δασική έκταση, δ2: μη δασική έκταση, Βόρεια: δ1: δασική έκταση, δ2: δάσος, Νότια: δ1: μη δασική έκταση, δ2: μη δασική έκταση.

Η έκταση εμπίπτει στις διατάξεις της παραγράφου 2 και 1 (αντίστοιχα για τις εκτάσεις δ1 και δ2) του άρθρου 3 του ν. 998/1979 «περί προστασίας δασών και δασικών εν γένει εκτάσεων της χώρας» όπως αντικαταστάθηκε με το άρθρο 1 παρ. 1 του ν. 3208/2003 «περί προστασίας των δασικών οικοσυστημάτων, κατάρτιση δασολογίου, ρύθμιση εμπραγμάτων δικαιωμάτων επί δασών και δασικών εν γένει εκτάσεων και άλλες διατάξεις», καθώς και της παραγράφου 1α (όπως αντικαταστάθηκε με το άρθρο 1 παρ 3α ν. 3208/2003) και της παραγράφου 2δ του άρθρου 4 του ν. 998/1979. Παρατηρήσεις: 1) Οι καμένες εκτάσεις δ1 και δ2 βρίσκονται εντός ζώνης ΕΘΠΖ.

Σκοπός της κήρυξης της ανωτέρω έκτασης ως αναδασωτέας είναι η διατήρηση του δασικού χαρακτήρα της, ο αποκλεισμός διάθεσης της για άλλη χρήση και η αποκατάσταση με φυσική αναγέννηση της καταστραφείσας δασικής βλάστησης αποτελούμενη από αείφυλλα-πλατύφυλλα (σχίνος, σπάρτο, ασφαλαχτός και αγριελιά) για το δ1, και χαλέπιο πεύκη για το δ2, ύστερα από πυρκαγιές που εκδηλώθηκαν στις 27-06-2017 και 20-08-2017 και αντίστοιχα ώρα 19:35 και ώρα 20:52.

Κατά της απόφασης αυτής παρέχεται η δυνατότητα άσκησης αίτησης ακύρωσης παντός έχοντος έννομο συμφέρον φυσικού ή νομικού προσώπου, ενώπιον του τριμελούς Διοικητικού Εφετείου Πατρών εντός εξήντα ημερών από την επόμενη της δημοσίευσής.

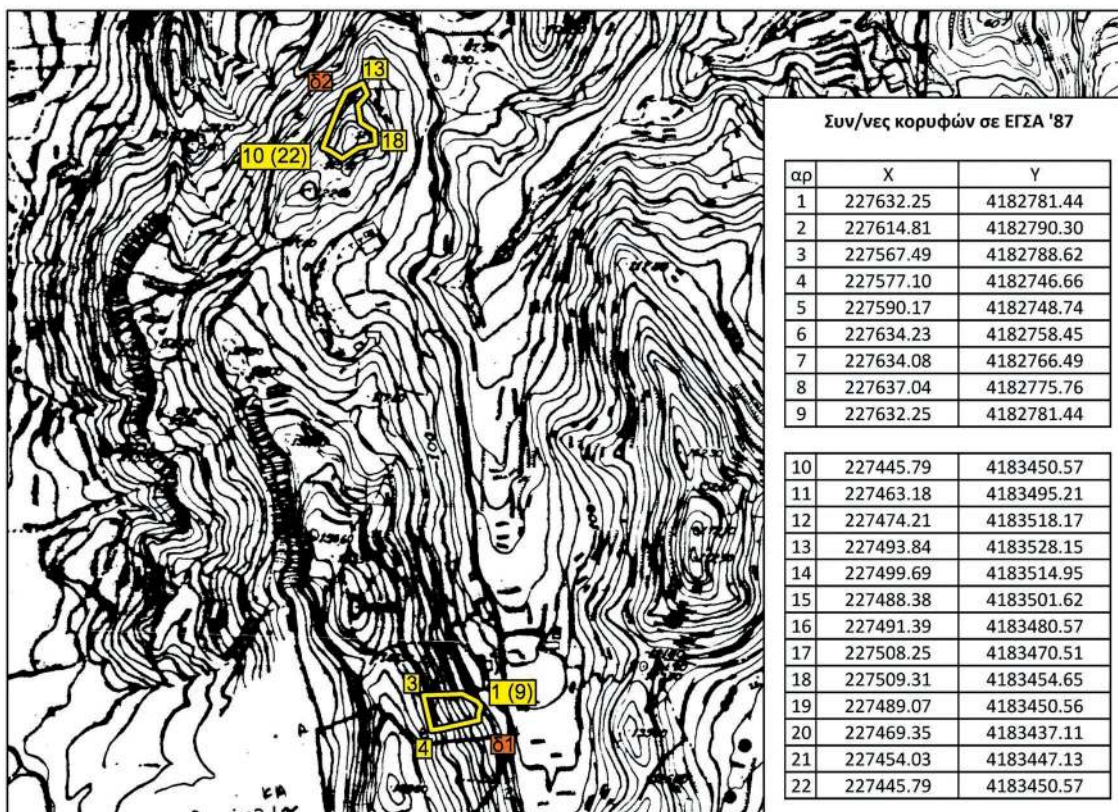
Η απόφαση αυτή να δημοσιευθεί στη Εφημερίδα της Κυβερνήσεως.

Πάτρα, 2 Ιανουαρίου 2018

Ο Συντονιστής Αποκεντρωμένης Διοίκησης  
ΝΙΚΟΛΑΟΣ ΠΑΠΑΘΕΟΔΩΡΟΥ

ΕΛΛΗΝΙΚΗ ΔΗΜΟΚΡΑΤΙΑ  
ΑΠΟΚΕΝΤΡΩΜΕΝΗ ΔΙΟΙΚΗΣΗ  
ΠΕΛ/ΝΗΣΟΥ - ΔΥΤΙΚΗΣ ΕΛΛΑΔΑΣ & ΙΟΝΙΟΥ  
ΓΕΝΙΚΗ Δ/ΝΣΗ ΔΑΣΩΝ & ΑΓΡ/ΚΩΝ ΥΠΟΘΕΣΕΩΝ  
Δ/ΝΣΗ ΔΑΣΩΝ ΖΑΚΥΝΘΟΥ

Ανήκει στην Αρ.Πρ.: 5/2.1.2018  
Απόφαση Συντονιστή Αποκεντρωμένης  
Διοίκησης Πελά/νήσου - Δυτικής Ελλάδας  
& Ιονίου  
Απόσπασμα πινακίδας ΓΥΣ: 6176/4  
Δασική Θέση: «Παναγούλα-Νερατζούλες»  
Τ.Κ.: Αργασίου  
ΚΛΙΜΑΚΑ: 1:7500



#### ΥΠΟΜΝΗΜΑ

δ1(1-9) και δ20(10-22) : Όρια συνολικής καμένης έκτασης.  
Κήρυξη αναδασωτέας έκτασης δ1: 2.27 στρ. και δ2: 2.99 στρ., συνολικού εμβαδού 5.26 στρεμμάτων

Πάτρα, 2.1.2018  
Ο Συντονιστής Α.Δ.Π.Δ.Ε. & Ι.

ΝΙΚΟΛΑΟΣ ΠΑΠΑΘΕΟΔΩΡΟΥ

Ζάκυνθος, 6.11.2017  
Ο Δ/ντής Δασών

Δημ.Σκαλτσονιάννης  
Δασολόγος με βαθμό Α'

Ζάκυνθος, 6.11.2017  
Ο Συντάκτης

Παν.Ζουπάνος  
Δασοπόνος

**ΕΘΝΙΚΟ ΤΥΠΟΓΡΑΦΕΙΟ**  
Για τεχνικούς λόγους στο σχεδιάγραμμα,  
από το ηλεκτρονικό αρχείο, έγινε  
σμίκρυνση κατά ποσοστό **82%**

Αριθμ. 292976 (3)

**Μερική ανάκληση απόφασης αναδάσωσης σε έκταση εμβαδού 1,100 και 1,128 στρεμμάτων σε δύο τμήματα, στην θέση «Κουτούπα» ή «Τράχηλος» Τ.Κ. Ευγήρου, Δήμου Λευκάδας.**

Ο ΣΥΝΤΟΝΙΣΤΗΣ  
ΑΠΟΚΕΝΤΡΩΜΕΝΗΣ ΔΙΟΙΚΗΣΗΣ  
ΠΕΛΟΠΟΝΝΗΣΟΥ, ΔΥΤΙΚΗΣ ΕΛΛΑΔΑΣ  
ΚΑΙ ΙΟΝΙΟΥ

Έχοντας υπόψη:

1. Τις διατάξεις του άρθρου 117 παρ. 3 του Συντάγματος της Χώρας.
2. Τις διατάξεις του ν. 3852/2010 (ΦΕΚ 87Α/7-6-2010) «Νέα Αρχιτεκτονική της Αυτοδιοίκησης και της Αποκεντρωμένης Διοίκησης - Πρόγραμμα Καλλικράτης».
3. Τις διατάξεις του π.δ. 139/2010 (ΦΕΚ 232/Α/2010) «Οργανισμός της Αποκεντρωμένης Διοίκησης Πελοποννήσου, Δυτικής Ελλάδας και Ιονίου».
4. Τις διατάξεις του ν. 998/1979 «περί προστασίας δασών κ.τ.λ.» (Α' 289) και ειδικότερα του άρθρου 44 όπως τροποποιήθηκε με το άρθρο 35 του ν. 4280/2014 (Α' 159).
5. Το κεφάλαιο Γ «Ρυθμίσεις Δασικής Νομοθεσίας» του ν. 4280/2014 (Φ.Ε.Κ. 159/Α/2014) «Περιβαλλοντική αναβάθμιση και ιδιωτική πολεοδόμηση - Βιώσιμη ανάπτυξη οικισμών Ρυθμίσεις δασικής νομοθεσίας και άλλες διατάξεις».
6. Τις διαταγές του Υπουργείου Γεωργίας: 160417/1180/8-7-1980 και 90437/2151/2-6-2006.
7. Την αριθμ. 15870/15-5-2017 (ΦΕΚ 250/Υ.Ο.Δ.Δ./26-5-2017) απόφαση του Υπουργού Εσωτερικών «Διορισμός του Νικολάου Παπαθεοδώρου του Αγγελάκη ως Συντονιστή της Αποκεντρωμένης Διοίκησης Πελοποννήσου, Δυτικής Ελλάδας και Ιονίου».
8. Την αριθμ. 1665/6-7-1990 (ΦΕΚ 402/Δ/7-8-1990) απόφαση της Νομάρχης Λευκάδας για κήρυξη έκτασης ως αναδασωτέας.
9. Την αριθμ. 2685/21-9-2007 πράξη χαρακτηρισμού του Διευθυντή Δασών Λευκάδας.

10. Το αριθμ. 259981/1-11-2017 (ΑΔΑ: ΩΘΓΖΟΡ1Φ-Η30) πιστοποιητικό τελεσιδικίας.

11. Την αριθμ. 292917/21-11-2017 σχετική εισήγηση της Διεύθυνσης Δασών Λευκάδας, αποφασίζουμε:

Ανακαλούμε μερικώς την αριθμ. 1665/6-7-1990 (ΦΕΚ 402/Δ/7-8-1990) απόφαση της Νομάρχης Λευκάδας με την οποία κηρύχθηκε ως αναδασωτέα έκταση σε δύο τμήματα εμβαδού 4,645 και 1,128 στρεμμάτων, για τμήματα εμβαδού 1,100 στρεμμάτων (ενός στρέμματος και εκατό χιλιοστών του στρέμματος) και 1,128 στρεμμάτων (ενός στρέμματος και εκατόν είκοσι οκτώ χιλιοστών του στρέμματος), που βρίσκονται στη θέση «Κουτούπα» ή «Τράχηλος» Τ.Κ. Ευγήρου, Δήμου Λευκάδας και έχει όρια:

Βόρεια: Με αναδασωτέα έκταση.

Νότια: Με έκταση που δεν υπάγεται στις διατάξεις της δασικής νομοθεσίας.

Ανατολικά: Με έκταση που δεν υπάγεται στις διατάξεις της δασικής νομοθεσίας.

Δυτικά: Με έκταση που δεν υπάγεται στις διατάξεις της δασικής νομοθεσίας.

Όπως φαίνεται με τα στοιχεία Α,Β,Γ,....,Ι,Κ,Α και Λ,Μ,Ν,....,Σ,Τ,Λ στο συνημμένο τοπογραφικό διάγραμμα που αποτελεί αναπόσπαστο μέρος της απόφασης αυτής. Η εν λόγω έκταση δεν υπάγεται στις διατάξεις και τους περιορισμούς της δασικής νομοθεσίας, μετά την αριθμ. 2685/21-9-2007 πράξη χαρακτηρισμού του Διευθυντή Δασών Λευκάδας, επειδή είναι δασική έκταση μη υπαγόμενη στις διατάξεις της δασικής νομοθεσίας σύμφωνα με την παράγραφο 8 του άρθρου 21 του ν. 3208/2003. Για την απόφαση αυτή έχει εκδοθεί το αριθμ. 259981/1-11-2017 (ΑΔΑ: ΩΘΓΖΟΡ1Φ-Η30) πιστοποιητικό τελεσιδικίας.

Η απόφαση αυτή να δημοσιευθεί στην Εφημερίδα της Κυβερνήσεως.

Πάτρα, 21 Νοεμβρίου 2017

Ο Συντονιστής Αποκεντρωμένης Διοίκησης  
ΝΙΚΟΛΑΟΣ ΠΑΠΑΘΕΩΔΩΡΟΥ

**ΕΛΛΗΝΙΚΗ ΔΗΜΟΚΡΑΤΙΑ**  
**ΑΠΟΚΕΝΤΡΩΜΕΝΗ ΔΙΟΙΚΗΣΗ**  
**ΠΕΛΟΠΟΝΗΣΟΥ,**  
**ΔΥΤΙΚΗ ΕΛΛΑΔΑΣ ΚΑΙ ΙΟΝΙΟΥ**  
**ΔΙΕΥΘΥΝΣΗ ΔΑΣΩΝ (Π.Ε. ΛΕΥΚΑΔΑΣ)**

**ΤΟΠΟΓΡΑΦΙΚΟ ΔΙΑΓΡΑΜΜΑ**  
 Έκτασης για την οποία αίρεται η αναδάσωση 1,100 και 1,128 στρ  
 θέση «Τράχηλος» ή «Κουτούπα» Ευγέρου  
 Δήμου Λευκάδας  
 ΚΛΙΜΑΚΑ 1:2000

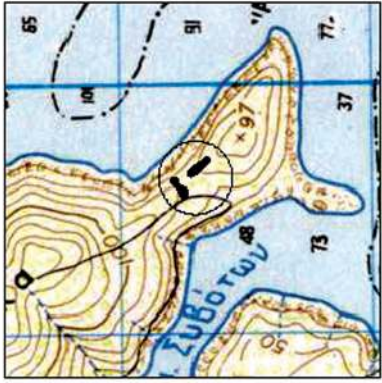
Ανήκει στην αριθ. 292976/21-11-17 απόφαση του  
 Συντονιστή Α.Δ.Π.Δ.Ε. και Ιονίου

Συντεταγμένες ΕΓ ΣΑ87

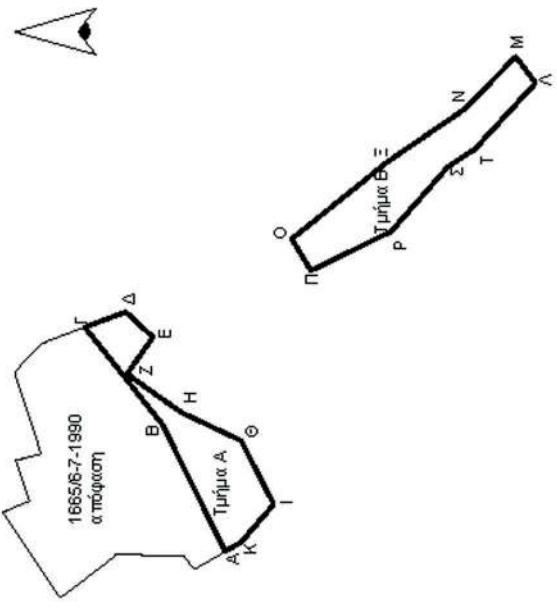
Τμήμα Α	
A	211908.12,4279778.16
B	211948.82,4279798.26
Γ	211980.29,4279823.30
Δ	211985.23,4279810.19
E	211977.10,4279801.37
Z	211965.22,4279808.75
H	211952.90,4279792.32
Θ	211943.78,4279772.97
I	211823.27,4279762.54
K	211911.09,4279773.02

Τμήμα Β	
Λ	212058.99,4279678.22
M	212067.41,4279684.58
N	212050.42,4279701.25
Ξ	212033.45,4279725.96
O	212008.74,4279758.69
Π	211998.55,4279750.60
P	212011.12,4279724.74
Ρ	212031.89,4279706.49
T	212037.61,4279697.77



ΑΠΟΣΠΑΣΜΑ ΧΑΡΤΗ ΕΥΡΥΤΕΡΗΣ ΠΕΡΙΟΧΗΣ  
 ΚΛΙΜΑΚΑ 1:25000



1665/6.7-1990  
 α απόφαση

Τμήμα Α

Τμήμα Β

Θέση της έκτασης

Λευκάδα 21-11-2017  
 Ο Συντάκτης

Α. Κοντογεώργης  
 Δασοπρόνος

**ΕΘΝΙΚΟ ΤΥΠΟΓΡΑΦΕΙΟ**  
 Για τεχνικούς λόγους στο σχεδιάγραμμα,  
 από το ηλεκτρονικό αρχείο, έγινε  
 σμίκρυνση κατά ποσοστό **82%**

ΘΕΩΡΗΘΗΚΕ  
 Πάτρα 21-11-2017  
 Ο Συντονιστής  
 της Αποκεντρωμένης Διοίκησης

Λευκάδα 21-11-2017  
 Ο Διευθυντής Δασών

Γ. Λάμπρης  
 Δασολόγος

Νικόλαος Παπαθεοδώρου



## ΕΘΝΙΚΟ ΤΥΠΟΓΡΑΦΕΙΟ

Την ευθύνη για την εκτύπωση, διαχείριση και κυκλοφορία των φύλλων της Εφημερίδας της Κυβερνήσεως, (ΦΕΚ) στην έντυπη και ηλεκτρονική έκδοση, έχει το **Εθνικό Τυπογραφείο** το οποίο αποτελεί δημόσια υπηρεσία η οποία υπάγεται στο Υπουργείο Διοικητικής Ανασυγκρότησης. Το Εθνικό Τυπογραφείο έχει επίσης την ευθύνη για την κάλυψη των εκτυπωτικών αναγκών του Δημοσίου. (ν. 3469/2006, Α' 131).

### ΥΠΗΡΕΣΙΕΣ ΠΟΥ ΠΑΡΕΧΕΙ ΤΟ ΕΘΝΙΚΟ ΤΥΠΟΓΡΑΦΕΙΟ

#### 1. ΦΥΛΛΟ ΤΗΣ ΕΦΗΜΕΡΙΔΑΣ ΤΗΣ ΚΥΒΕΡΝΗΣΕΩΣ (ΦΕΚ)

Η ηλεκτρονική μορφή των ΦΕΚ διατίθεται δωρεάν από την ιστοσελίδα [www.et.gr](http://www.et.gr). Για τα ΦΕΚ που δεν έχουν ψηφιοποιηθεί και καταχωρισθεί στην πιο πάνω ιστοσελίδα δίνεται η δυνατότητα δωρεάν αποστολής με ηλεκτρονικό ταχυδρομείο, μετά από αίτηση που υποβάλλεται ηλεκτρονικά με τη συμπλήρωση ειδικής φόρμας.

Η έντυπη μορφή των ΦΕΚ διατίθεται για μεμονωμένα φύλλα με το ανάλογο κόστος από το τμήμα Πωλήσεων απευθείας ή με ταχυδρομική αποστολή μέσω αίτησης παραγγελίας στα ΚΕΠ, ενώ για ετήσια συνδρομή από το τμήμα Συνδρομητών. Το κόστος για ασπρόμαυρο ΦΕΚ από 1 έως 16 σελίδες είναι 1€, προσαυξανόμενο κατά 0,20€ για κάθε επιπλέον οκτασέλιδο ή μέρος αυτού. Το κόστος για έγχρωμο ΦΕΚ είναι 1,50€ από 1 έως 16 σελίδες, προσαυξανόμενο κατά 0,30€ για κάθε επιπλέον οκτασέλιδο ή μέρος αυτού.

#### Τρόπος αποστολής κειμένων προς δημοσίευση

- Τα κείμενα για δημοσίευση στο ΦΕΚ, από όλες τις δημόσιες υπηρεσίες και τους φορείς του δημόσιου τομέα, **αποστέλλονται στην διεύθυνση [webmaster.et@et.gr](mailto:webmaster.et@et.gr)** με χρήση προηγμένης ψηφιακής υπογραφής και χρονοσήμανσης.
- Οι περιλήψεις Διακηρύξεων Δημοσίων Συμβάσεων, αποστέλλονται στην ηλεκτρονική διεύθυνση [dds@et.gr](mailto:dds@et.gr) με τη χρήση απλού ηλεκτρονικού ταχυδρομείου.
- Κατ' εξαίρεση, πολίτες οι οποίοι δεν έχουν αποκτήσει προηγμένη ηλεκτρονική υπογραφή, μπορούν να αποστέλλουν ταχυδρομικά ή να καταθέτουν με εκπρόσωπό τους κείμενα προς δημοσίευση αποτυπωμένα σε χαρτί, στο Τμήμα Παραλαβής Δημοσιευτέας Ύλης.

Πληροφορίες σχετικά με την αποστολή/κατάθεση εγγράφων προς δημοσίευση, την πώληση των τευχών και τους ισχύοντες τιμοκαταλόγους για όλες τις υπηρεσίες θα βρείτε στην ιστοσελίδα μας και στη διαδρομή Εξυπηρέτηση κοινού - τμήμα πωλήσεων ή συνδρομητών. Επίσης στην ιστοσελίδα μπορείτε να αναζητήσετε πληροφορίες σχετικά με την πορεία δημοσίευσης των εγγράφων, εφόσον γνωρίζετε τον Κωδικό Αριθμό Δημοσιεύματος (ΚΑΔ). Τον ΚΑΔ εκδίδει το Εθνικό Τυπογραφείο για όλα τα κείμενα που πληρούν τις προϋποθέσεις δημοσίευσης.

#### 2. ΚΑΛΥΨΗ ΕΚΤΥΠΩΤΙΚΩΝ ΑΝΑΓΚΩΝ του Δημοσίου και των φορέων του

Το Εθνικό Τυπογραφείο μετά από αίτημα φορέα του Δημοσίου αναλαμβάνει να σχεδιάσει και να εκτυπώσει κάρτες, βιβλία, αφίσες, μπλοκ, μηχανογραφικά έντυπα, φακέλους, φακέλους αλληλογραφίας, κ.ά. Επίσης σχεδιάζει και κατασκευάζει σφραγίδες.

### ΕΠΙΚΟΙΝΩΝΙΑ ΜΕ ΤΟ ΕΘΝΙΚΟ ΤΥΠΟΓΡΑΦΕΙΟ

**Ταχυδρομική Διεύθυνση:** Καποδιστρίου 34, τ.κ. 10432, Αθήνα

**ΤΗΛΕΦΩΝΙΚΟ ΚΕΝΤΡΟ:** 210 5279000 - fax: 210 5279054

**ΤΜΗΜΑΤΑ ΕΞΥΠΗΡΕΤΗΣΗΣ ΚΟΙΝΟΥ**

**Πωλήσεων:** (Ισόγειο, τηλ. 210 5279178 - 180)

**Συνδρομητών:** (Ημιόροφος, τηλ. 210 5279136)

**Πληροφοριών:** (Ισόγειο, Γρ. 3 και τηλεφ. κέντρο 210 5279000)

**Παραλαβής Δημ. Ύλης:** (Ισόγειο, τηλ. 210 5279167, 210 5279139)

**Ωράριο για το κοινό:** Δευτέρα ως Παρασκευή: 8:00 - 13:30

Ιστοσελίδα: [www.et.gr](http://www.et.gr)

Πληροφορίες σχετικά με την λειτουργία της ιστοσελίδας: [helpdesk.et@et.gr](mailto:helpdesk.et@et.gr)

Αποστολή ψηφιακά υπογεγραμμένων εγγράφων προς δημοσίευση στο ΦΕΚ: [webmaster.et@et.gr](mailto:webmaster.et@et.gr)

Πληροφορίες για γενικό πρωτόκολλο και αλληλογραφία: [grammateia@et.gr](mailto:grammateia@et.gr)

