



ΕΦΗΜΕΡΙΔΑ ΤΗΣ ΚΥΒΕΡΝΗΣΕΩΣ ΤΗΣ ΕΛΛΗΝΙΚΗΣ ΔΗΜΟΚΡΑΤΙΑΣ

30 Δεκεμβρίου 2016

ΤΕΥΧΟΣ ΤΕΤΑΡΤΟ

Αρ. Φύλλου 456

ΠΕΡΙΕΧΟΜΕΝΑ

ΑΠΟΦΑΣΕΙΣ

- 1 Κήρυξη ως αναδασωτέας, έκτασης δημοσίου δάσους, εμβαδού 2.094,10 τ.μ., που καταστράφηκε λόγω πυρκαγιάς που εκδηλώθηκε, στη δασική θέση «Βόρεια οικισμού» Μεσημβρίας του Δήμου Αλεξανδρούπολης Περιφερειακής Ενότητας Έβρου.
- 2 Εν μέρει άρση της αριθμ. 4709/17-11-1998 (ΦΕΚ τ.Δ' 145/5-3-1999) απόφασης Γ.Γ.Π.Ι.Ν όπως ισχύει σήμερα, ως προς το τμήμα της αναδασωτέας έκτασης εμβαδού 4.122,34 τ.μ., λόγω αποκατάστασης της βλάστησης, που βρίσκεται στην θέση «Χώρι», Τοπικής Κοινότητας Σκάλας, Δημοτικής Ενότητας Ελειού Πρόντων, Δήμου Κεφαλονιάς, Π.Ε. Κεφ/νιας.
- 3 Κήρυξη ως αναδασωτέας, δημοσίας δασική έκτασης, εμβαδού 7,081 στρεμ. στη Θέση «ΡΑΧΗ» Δ.Κ. Σκλίβα Δ.Ε. Πηνείας του Δήμου Ηλιδας της Π.Ε. Ηλείας λόγω πυρκαγιάς.

ΑΠΟΦΑΣΕΙΣ

Αριθμ. 24564

(1)

Κήρυξη ως αναδασωτέας, έκτασης δημοσίου δάσους, εμβαδού 2.094,10 τ.μ., που καταστράφηκε λόγω πυρκαγιάς που εκδηλώθηκε, στη δασική θέση «Βόρεια οικισμού» Μεσημβρίας του Δήμου Αλεξανδρούπολης Περιφερειακής Ενότητας Έβρου.

Ο ΓΕΝΙΚΟΣ ΓΡΑΜΜΑΤΕΑΣ ΑΠΟΚΕΝΤΡΩΜΕΝΗΣ ΔΙΟΙΚΗΣΗΣ ΜΑΚΕΔΟΝΙΑΣ - ΘΡΑΚΗΣ

Έχοντας υπόψη:

1. Τις διατάξεις του άρθρου 117 παρ. 3 του Συντάγματος της Ελλάδας.
2. Τις διατάξεις του άρθρου 38 παρ. 1 και του άρθρου 41 του ν. 998/1979 (Α'289) «Περί προστασίας δασών και των δασικών εν γένει εκτάσεων της Χώρας», όπως ισχύουν σήμερα.
3. Τις διατάξεις του αρθρ. 120 του ν. 1892/1990 (Α' 101) «Για τον εκσυγχρονισμό και την ανάπτυξη και άλλες διατάξεις».

4. Τις διατάξεις του άρθρου 280 του ν. 3852/2010 (Α'87) "Περί Νέας Αρχιτεκτονικής της Αυτοδιοίκησης και Αποκεντρωμένης Διοίκησης - Πρόγραμμα Καλλικράτης".

5. Τις διατάξεις του ν. 3861/2010 (Α' 112) «Ενίσχυση της διαφάνειας με την υποχρεωτική ανάρτηση νόμων και πράξεων των κυβερνητικών, διοικητικών και αυτοδιοικητικών οργάνων στο διαδίκτυο «Πρόγραμμα Διαύγεια» και άλλες διατάξεις».

6. Τις διατάξεις του άρθρου 56 του ν. 4257/2014 (Α'93) «Επείγουσες ρυθμίσεις αρμοδιότητας Υπουργείου Εσωτερικών».

7. Τις διατάξεις του άρθρου 28 παρ. 1 του ν. 4325/2015 (Α'47) «Εκδημοκρατισμός της Διοίκησης-Καταπολέμηση Γραφειοκρατίας και Ηλεκτρονική Διακυβέρνηση. Αποκατάσταση αδικιών και άλλες διατάξεις».

8. Την υπ' αριθμ. 4/06-02-2015 (Α'24) Πράξη Υπουργικού Συμβουλίου «Αποδοχή παραιτήσεων Γενικών Γραμματέων των Αποκεντρωμένων Διοικήσεων της Χώρας».

9. Τις διατάξεις του π.δ. 142/2010 (Α'235) «Οργανισμός της Αποκεντρωμένης Διοίκησης Μακεδονίας - Θράκης».

10. Τις με αριθ. 160417/1180/8-7-1980 και 182447/3049/24-9-80 διαταγές του Υπουργείου Γεωργίας.

11. Τις υπ' αριθμ. 68376/12-09-2013 και 81156/30-10-2013 εντολές της Γενικής Δ/νσης Δασών και Αγροτικών Υποθέσεων της Αποκεντρωμένης Διοίκησης Μακεδονίας - Θράκης.

12. Το υπ' αριθμ. οικ. 11675/10-02-2015 έγγραφο της Δ/νσης Διοίκησης Αποκεντρωμένης Διοίκησης Μακεδονίας-Θράκης «Άσκηση καθηκόντων Γενικού Γραμματέα της Α.Δ.Μ.Θ.».

13. Το υπ' αριθμ. Γ39682/28-04-2015 έγγραφο του Εθνικού Τυπογραφείου για υποχρεωτική (από 01-07-2015) αποστολή εγγράφων για δημοσίευση στο Φύλλο της Εφημερίδας της Κυβέρνησης με χρήση τεχνολογιών πληροφορικής και επικοινωνιών και προηγμένης ηλεκτρονικής υπογραφής".

14. Την με αριθ. πρωτ. 24471/03-11-2016 εισήγηση του Δασαρχείου Αλεξανδρούπολης, με την επισυναπτόμενη σ' αυτήν έκθεση αυτοψίας Δασολόγου της υπηρεσίας, όπου προτείνεται η κήρυξη ως αναδασωτέας, της αναφερόμενης στο θέμα έκτασης, αποφασίζουμε:

Κηρύσσουμε ως αναδασωτέα, την έκταση εμβαδού «Δύο χιλιάδων Ενενήντα Τεσσάρων τετραγωνικών μέ-

τρων και Δέκα εκατοστών του τετραγωνικού μέτρου» (2.094,10 τ.μ.), που βρίσκεται στη δασική θέση «Βόρεια οικισμού» Μεσημβρίας, του Δήμου Αλεξανδρούπολης Περιφερειακής Ενότητας Έβρου, η οποία καταστράφηκε λόγω πυρκαγιάς, που εκδηλώθηκε στις 1 Νοεμβρίου 2016, στην περιοχή.

Η ανωτέρω έκταση, εμβαδού 2.094,10 τ.μ., που προσδιορίζεται από τα στοιχεία (1,2,.....,6,7,1), όπως αυτή απεικονίζεται στο προσαρτημένο στην παρούσα απόφαση, εξαρτημένο από το Εθνικό Τριγωνομετρικό Δίκτυο της Χώρας, τοπογραφικό διάγραμμα κλίμακας 1:3.000, σε προβολικό σύστημα Συντεταγμένων ΕΓΣΑ '87, ανήκει στην κατηγορία των δασών, κατά την έννοια της παρ. 1 αρθρ. 3 του ν. 998/1979, όπως ισχύει σήμερα.

Η έκταση ανήκει στο δημόσιο δάσος Μεσημβρίας.

Η κήρυξη της εν λόγω έκτασης ως αναδασωτέας, ενεργείται βάση του άρθρου 117 παρ. 3 του Συντάγματος της Ελλάδας και σύμφωνα με τις διατάξεις της παρ. 1 του αρθρ. 38 και του αρθρ. 41 του ν. 998/1979, όπως αυτά ισχύουν σήμερα.

Η έκταση αυτή συνορεύει με:

Βόρεια : Αντιπυρική ζώνη

Νότια : Αντιπυρική ζώνη

Ανατολικά : Αντιπυρική ζώνη

Δυτικά : Δάσος

Σκοπός της κήρυξης της ανωτέρω έκτασης ως αναδασωτέας, είναι η διατήρηση του δασικού της χαρακτήρα, ο αποκλεισμός της διάθεσης της για κάθε άλλη χρήση και η αποκατάστασή της δασικής βλάστησης, με φυσική ή τεχνητή αναδάσωση, η οποία πριν την καταστροφή της από πυρκαγιά, καλύπτονταν από δασική βλάστηση αείφυλλων πλατύφυλλων.

Επιτρέπεται υποβολή κατ' αυτής, αίτησης ακύρωσης ενώπιον του τριμελούς διοικητικού εφετείου, μέσα σε προθεσμία εξηντα (60) ημερών, που αρχίζει από την επομένη της δημοσίευσής της στην Εφημερίδα της Κυβερνήσεως.

Από την παρούσα απόφαση δεν προκαλείται δαπάνη σε βάρος του κρατικού προϋπολογισμού.

Η απόφαση αυτή να δημοσιευθεί στην Εφημερίδα της Κυβερνήσεως.

Θεσσαλονίκη, 8 Νοεμβρίου 2016

Ο Ασκών καθήκοντα Γενικού Γραμματέα

Αποκεντρωμένης Διοίκησης

ΝΙΚΗΤΑΣ ΦΡΑΓΚΙΣΚΑΚΗΣ

ΑΝΗΚΕΙ ΣΤΗΝ ΥΠ ΑΡΙΘΜ. 24564/08.11.16..... ΑΠΟΦΑΣΗ ΚΗΡΥΞΗΣ ΑΝΑΔΑΣΩΤΕΑΣ ΕΚΤΑΣΗΣ

ΤΟΠΓΡΑΦΙΚΟ ΔΙΑΓΡΑΜΜΑ

ΠΕΡΙΟΧΗ: ΜΕΣΗΜΒΡΙΑ ΔΗΜΟΥ ΑΛΕΞΑΝΔΡΟΥΠΟΛΗΣ

ΔΑΣΙΚΗ ΘΕΣΗ: ΒΟΡΕΙΑ ΟΙΚΙΣΜΟΥ.

ΕΜΒΛΑΟ ΚΑΘΕΣΑΣ ΕΚΤΑΣΗΣ :

Ε1(1,...,7,1)= 2094,10 τ.μ

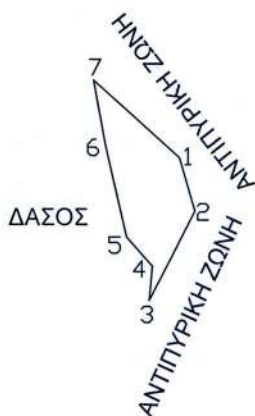
ΣΥΣΤΗΜΑ ΣΥΝΤΕΤΑΓΜΕΝΩΝ ΕΓΣΑ 87

ΚΛΙΜΑΚΑΣ 1 : 3000

ΕΘΝΙΚΟ ΤΥΠΟΓΡΑΦΕΙΟ
 Για τεχνικούς λόγους στο σχεδιάγραμμα, από το ηλεκτρονικό αρχείο, έγινε σμίκρυνση κατά ποσοστό **85%**

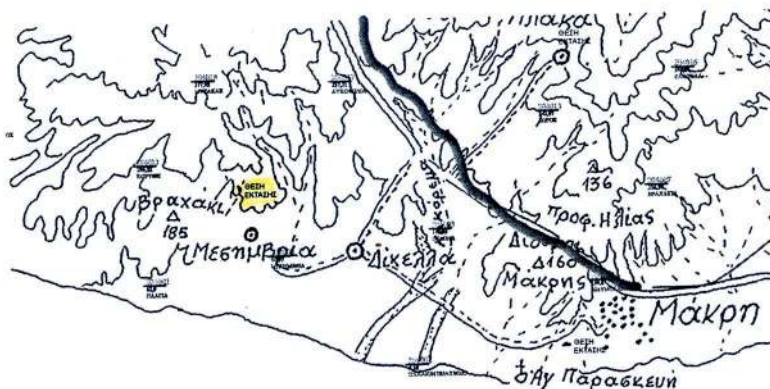


ΠΙΝΑΚΑΣ ΣΥΝΤΕΤΑΓΜΕΝΩΝ



1	640478.54	4526074.99	----
2	640485.97	4526050.15	1 - 2: 25.93
3	640464.60	4526008.55	2 - 3: 46.76
4	640466.00	4526024.57	3 - 4: 16.08
5	640453.90	4526038.16	4 - 5: 18.20
6	640443.95	4526080.47	5 - 6: 43.46
7	640438.32	4526111.11	6 - 7: 31.15
1	640478.54	4526074.99	7 - 1: 54.05

ΧΑΡΤΗΣ ΠΕΡΙΟΧΗΣ ΜΕ ΚΛΙΜΑΚΑ 1:50000, ΟΠΟΥ ΦΑΙΝΕΤΑΙ Η ΕΚΤΑΣΗ ΠΟΥ ΚΗΡΥΣΣΕΤΑΙ ΑΝΑΔΑΣΩΤΕΑ ΜΕ ΤΗΝ ΥΠ ΑΡΙΘΜ. 24564/08.11.16..... ΑΠΟΦΑΣΗ Συν. Δ. Α. Δ. Μ. - Θ.
 : ΘΕΣΗ ΕΚΤΑΣΗΣ



Ο ΣΥΝΤΑΚΤΗΣ
 ΑΛΕΞ/ΠΟΛΗ 03-11-2016

ΠΙΣΤΟΛΑΣ ΓΕΩΡΓΙΟΣ
 ΔΑΣΟΛΟΓΟΣ
 ΜΕ Α' ΒΑΘΜΟ

Ο ΔΑΣΑΡΧΗΣ
 ΑΛΕΞ/ΠΟΛΗ 03-11-2016

ΜΠΑΚΛΑΓΗΣ ΖΑΧΑΡΙΑΣ
 ΔΑΣΟΛΟΓΟΣ
 ΜΕ Α' ΒΑΘΜΟ

Ο ΑΝΑΠΛ. ΠΡΟΣΤΑΜΕΝΟΣ
 ΔΙΕΥΘΥΝΣΗΣ ΔΑΣΩΝ ΕΒΡΟΥ

ΤΡΟΜΠΟΥΚΗΣ ΧΡΗΣΤΟΣ
 ΔΑΣΟΛΟΓΟΣ
 ΜΕ Α' ΒΑΘΜΟ

Ο ΑΣΚΩΝ ΚΑΘΗΚΟΝΤΑ
 Γ.Γ. Α.Δ.Μ.Θ

Δρ. ΝΙΚΗΤΑΣ ΦΡΑΓΚΙΣΚΑΚΗΣ
 ΔΑΣΟΛΟΓΟΣ ΜΕ Α' ΒΑΘΜΟ

Αριθμ. οικ. 203872

(2)

Εν μέρει άρση της αριθμ. 4709/17-11-1998 (ΦΕΚ τ.Δ' 145/5-3-1999) απόφασης Γ.Γ.Π.Ι.Ν όπως ισχύει σήμερα, ως προς το τμήμα της αναδασωτέας έκτασης εμβαδού 4.122,34 τ.μ., λόγω αποκατάστασης της βλάστησης, που βρίσκεται στην θέση «Χώρι», Τοπικής Κοινότητας Σκάλας, Δημοτικής Ενότητας Ελειού Πρόννων, Δήμου Κεφαλονιάς, Π.Ε. Κεφ/νιας.

Ο ΓΕΝΙΚΟΣ ΓΡΑΜΜΑΤΕΑΣ ΑΠΟΚΕΝΤΡΩΜΕΝΗΣ ΔΙΟΙΚΗΣΗΣ ΠΕΛΟΠΟΝΝΗΣΟΥ-ΔΥΤΙΚΗΣ ΕΛΛΑΔΟΣ ΚΑΙ ΙΟΝΙΟΥ

Έχοντας υπόψη:

1. Τις δ/ξεις των άρθρων 24 παρ.1 και 117 παρ. 3 του Συντάγματος της Ελλάδας.

2. Τις διατάξεις της παρ. 3 του άρθρου 44 του ν. 998/1979 (ΦΕΚ τ.Α' 289/1979) «περί προστασίας δασών και δασικών εν γένει εκτάσεων της χώρας» όπως έχει αντικατασταθεί με την παρ. 2 του άρθρου 35 του ν. 4280/2014 (ΦΕΚ τ.Α' 159/8-8-2014) «Περιβαλλοντική αναβάθμιση και ιδιωτική πολεοδόμηση-Βιώσιμη ανάπτυξη οικισμών Ρυθμίσεις δασικής νομοθεσίας και άλλες διατάξεις».

3. Τις δ/ξεις του άρθρου 90 του π.δ. 63/2005 (ΦΕΚ τ.Α' 98/2005) «Κωδικοποίηση νομοθεσίας για την Κυβέρνηση και τα Κυβερνητικά όργανα».

4. Τις διατάξεις των άρθρων 6 και 280 του ν.3852/2010 (ΦΕΚ 87/Α/7-6-2010) «Νέα Αρχιτεκτονική της Αυτοδιοίκησης και της Αποκεντρωμένης Διοίκησης-Πρόγραμμα Καλλικράτης».

5. Τις διατάξεις του π.δ. 139/2010 (ΦΕΚ 232/Α/27-12-2010) «Οργανισμός της Αποκεντρωμένης Διοίκησης Πελοποννήσου Δυτικής Ελλάδας και Ιονίου».

6. Την αριθμ. 5751/11-2-2015 δ/γή Υπουργού Εσωτερικών και Διοικητικής Ανασυγκρότησης «περί άσκησης καθηκόντων των Γ.Γ.Α.Δ.Π.Δ.Ελ. και Ι. από τους αρχαιότερους Γ. Δ/ντές των Αποκεντρωμένων Διοικήσεων», κατόπιν της αριθμ. 4 πράξης του Υπουργικού Συμβουλίου της 6-2-2015 (ΦΕΚ 24/Α/6-2-2015), σύμφωνα με το άρθρο 56 του ν. 4257/2014 (ΦΕΚ 93/Α/14-4-2014).

7. Τις διαταγές του Υπουργείου Γεωργίας με αριθμ. α) 160417/1180/8-7-1980, β) 182447/3049/24-9-1980, γ) 168692/3318/5-10-1981, δ) 85144/1468/9-9-1992, ε) 60284/365/26-1-1994, στ) οικ. 105204/2793/31-7-2002,

ζ) την υπ'αριθμ. 158/1978 γνωμοδότηση του Νομικού Συμβουλίου του Κράτους.

8. Την αριθμ. 4709/17-11-1998 (ΦΕΚ τ.Δ' 145/5-3-1999) απόφαση Γ.Γ.Π.Ι.Ν όπως τροποποιήθηκε και ισχύει σήμερα, με την οποία κηρύχθηκε ως αναδασωτέα, λόγω πυρκαγιάς, έκταση εμβαδού 630 στρεμμάτων.

9. Την αριθμ. οικ. 203849 /4-11-2016 θετική εισήγηση της Δ/σης Δασών Κεφ/νιας προς τον Γενικό Γραμματέα Α.Δ.Π.Δ.Ε. και Ι περί εν μέρει άρση της αριθμ. 4709/17-11-1998 (ΦΕΚ τ.Δ' 145/5-3-1999) απόφαση Γ.Γ.Π.Ι.Ν όπως ισχύει σήμερα, ως προς το τμήμα της αναδασωτέας έκτασης εμβαδού 4.122,34 τ.μ., στην οποία πραγματοποιήθηκε η αποκατάσταση της βλάστησης, αποφασίζουμε:

Αίρουμε εν μέρει την αριθμ. 4709/17-11-1998 (ΦΕΚ τ.Δ' 145/5-3-1999) απόφαση Γ.Γ.Π.Ι.Ν όπως ισχύει σήμερα, ως προς το τμήμα αναδασωτέας έκτασης εμβαδού 4.122,34 τ.μ., που βρίσκεται στην θέση «Χώρι», Τοπικής Κοινότητας Σκάλας, Δημοτικής Ενότητας Ελειού Πρόννων, Δήμου Κεφαλονιάς, Π.Ε. Κεφ/νιας, για το λόγο ότι η βλάστηση έχει αποκατασταθεί με οικολογικά χαρακτηριστικά επαρκή για την υπαγωγή της στις διατάξεις της δασικής νομοθεσίας.

Η ανωτέρω έκταση περιγράφεται με διαγράμμιση στο συνημμένο τοπογραφικό διάγραμμα κλίμακας: 1:5000 με αριθμ. 6145/2 και έχει όρια:

Ανατολικά : με δασωμένη έκταση

Δυτικά : με δασωμένη έκταση

Βόρεια : με δρόμο

Νότια : με δασωμένη έκταση

Από την εφαρμογή των κανονιστικών διατάξεων της απόφασης αυτής δεν προκαλείται δαπάνη σε βάρος του κρατικού προϋπολογισμού σύμφωνα με το άρθρο 90 του π.δ. 63/2005 «Κωδικοποίηση νομοθεσίας για την Κυβέρνηση και τα Κυβερνητικά όργανα» (ΦΕΚ τ.Α' 98/2005).

Η απόφαση αυτή να δημοσιευθεί στην Εφημερίδα της Κυβερνήσεως.

Πάτρα, 15 Νοεμβρίου 2016

Ο Ασκών καθηκοντα Γενικού Γραμματέα

Αποκεντρωμένης Διοίκησης

ΔΙΟΝΥΣΙΟΣ ΠΑΝΑΓΙΩΤΟΠΟΥΛΟΣ

ΕΛΛΗΝΙΚΗ ΔΗΜΟΚΡΑΤΙΑ
ΑΠΟΚΕΝΤΡΩΜΕΝΗ ΔΙΟΙΚΗΣΗ
ΠΕΛΛΗΝΗΣΟΥ-ΔΥΤΙΚΗΣ
ΕΛΛΑΔΟΣ & ΙΟΝΙΟΥ
ΓΕΝΙΚΗ ΔΙΕΥΘΥΝΣΗ ΔΑΣΩΝ &
ΑΓΡΟΤΙΚΩΝ ΥΠΟΘΕΣΕΩΝ
Δ/ΝΣΗ ΣΥΝΤΟΝΙΣΜΟΥ &
ΕΠΙΘΕΩΡΗΣΗΣ ΔΑΣΩΝ
Δ/ΝΣΗ ΔΑΣΩΝ ΚΕΦ/ΝΙΑΣ

Ανήκει στην αριθμ. : 014.203872

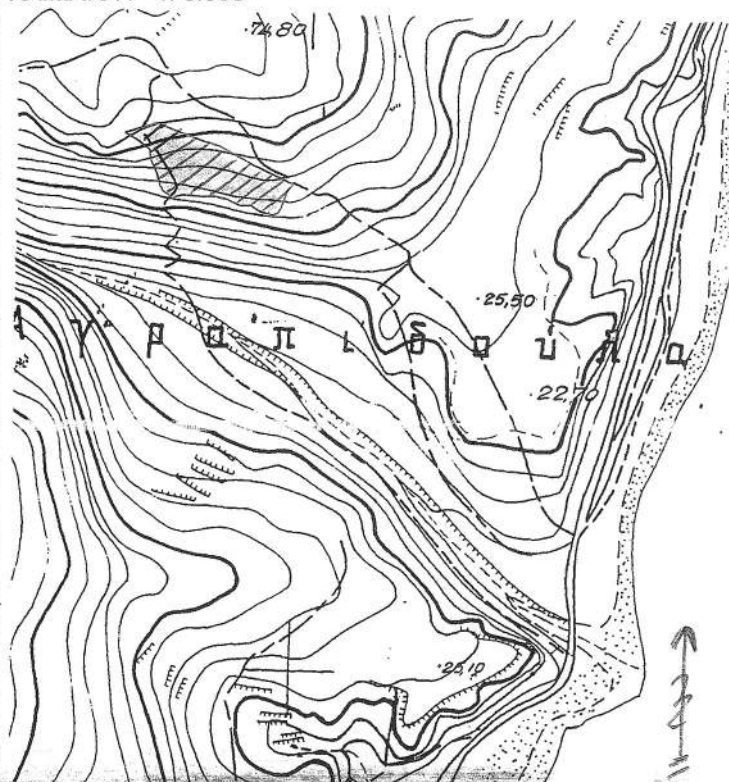
Απόφαση Γ.Γ.Α.Δ.Π.Δ.Ε.λ. &Ι.

ΑΠΟΣΠΑΣΜΑ ΧΑΡΤΗ Γ.Υ.Σ. αριθμ. 6145/2
ΔΗΜΟΣ : Κεφαλονιάς
Θέση «Χώρι» Κοινότητας Σκάλας, Δημοτικής Ενότητας Ελειού
Πρόννων

ΠΙΝΑΚΑΣ ΣΥΝΤΕΤΑΓΜΕΝΩΝ ΕΓΣΑ

- 219098.4043, 4220241.2890
- 219109.8705, 4220237.8381
- 219136.8320, 4220223.0858
- 219166.2030, 4220208.9270
- 219161.7598, 4220203.8952
- 219157.4437, 4220192.7409
- 219154.8274, 4220187.3590
- 219150.2503, 4220185.6326
- 219148.6859, 4220185.8685
- 219140.4119, 4220188.5091
- 219134.0865, 4220192.8272
- 219125.4511, 4220192.8376
- 219115.7015, 4220197.7162
- 219105.6901, 4220199.8671
- 219095.7776, 4220199.8502
- 219081.7682, 4220200.9207
- 219074.5410, 4220198.4347
- 219066.9563, 4220204.0017
- 219065.9708, 4220206.2732
- 219064.8042, 4220207.8616
- 219062.7127, 4220216.3361
- 219057.7970, 4220227.0752
- 219056.7001, 4220234.8573
- 219049.6747, 4220241.0254
- 219038.6055, 4220247.7969
- 219062.1477, 4220254.8664

ΚΛΙΜΑΚΑ : 1: 5.000



ΥΠΟΜΝΗΜΑ :

▨ : Όρια έκτασης εμβαδού 4.122,34 τ.μ., που αίρεται εν μέρει η αριθμ. 4709/17-11-1998 (ΦΕΚ Τ'Δ 145/5- 3-1999) Απόφαση Γ.Γ.Π.Ι.Ν λόγω αποκατάστασης βλάστησης.

Αργοστόλι 4-11-2016

- Η -
ΣΥΝΤΑΚΤΡΙΑ

Ντε-Ροζάριο Φραγκίσκα Ουίνσασμ
ΔΑΣΟΠΟΝΟΣ

Αργοστόλι 4-11-2016

Με εντολή Γ.Γ.Α.Δ.Π.Δ.Ε.λ. &Ι.
Η Δ/ΝΤΡΙΑ ΔΑΣΩΝ,

ΑΝΝΑ ΛΥΤΡΑ
ΔΑΣΟΛΟΓΟΣ

Πάτρα.

ΓΕΝΙΚΟ ΤΡΑΜΜΑΤΑ
ΑΠΟΚΕΝΤΡΩΜΕΝΗΣ ΔΙΟΙΚΗΣΗΣ

ΔΙΟΝΥΣΙΟΣ ΠΑΝΑΓΙΩΤΟΠΟΥΛΟΣ

ΕΘΝΙΚΟ ΤΥΠΟΓΡΑΦΕΙΟ

Για τεχνικούς λόγους στο σχεδιάγραμμα,
από το ηλεκτρονικό αρχείο, έγινε
σμίκρυνση κατά ποσοστό **87%**

Αριθμ. 232198 (3)

Κήρυξη ως αναδασωτέας, δημοσίας δασική έκτασης, εμβαδού 7,081 στρεμ. στη Θέση «ΡΑΧΗ» Δ.Κ. Σκλίβα Δ.Ε. Πηνειάς του Δήμου Ηλιδας της Π.Ε. Ηλείας λόγω πυρκαγιάς.

Ο ΓΕΝΙΚΟΣ ΓΡΑΜΜΑΤΕΑΣ ΑΠΟΚΕΝΤΡΩΜΕΝΗΣ ΔΙΟΙΚΗΣΗΣ ΠΕΛΟΠΟΝΝΗΣΟΥ-ΔΥΤΙΚΗΣ ΕΛΛΑΔΟΣ ΚΑΙ ΙΟΝΙΟΥ

Έχοντας υπόψη:

1. Τις δ/ξεις του αρθ. 117 παρ 3 και το άρθρο 24 παρ. 1 του Συντάγματος της Ελλάδας.

2. Τις δ/ξεις του άρθρου 6 του ν. 3200/1955 «Περί Διοικητικής Αποκέντρωσης» όπως τροποποιήθηκε και ισχύει (97 Α').

3. Τις δ/ξεις του άρθ. 1 ν.2503/1997 «Περί διοικητικής αποκεντρώσεως» όπως αυτές τροποποιήθηκαν μεταγενέστερα (107 Α').

4. Τον ν. 3852/4-6-2010 (87Α') «Νέα Αρχιτεκτονική της Αυτοδιοίκησης και της Αποκεντρωμένης Διοίκησης- Πρόγραμμα Καλλικράτης».

5. Το π.δ. με αριθμό 139/23-12-2010 «Οργανισμός της Αποκεντρωμένης Διοίκησης Πελ/ου, Δυτ. Ελλάδας και Ιονίου», την πράξη 4 του Υπουργικού Συμβουλίου της 6-02-2015 (ΦΕΚΑ'24) καθώς και το άρθρο 56 του ν.4257/2014 (ΦΕΚ Α' 93).

6. Τις διατάξεις του αρθ. 47 παρ.1 του ν. 3900/2010 (ΦΕΚ 303 Α'/17-12-2010) «εξορθολογισμός διαδικασιών και επιτάχυνση της διοικητικής δίκης και άλλες διατάξεις.

7. Τις δ/ξεις του άρθρου 41 παρ. 1 και 3 του ν. 998/1979 "περί προστασίας των Δασών κλπ" (289 Α') και ειδικότερα το άρθρο 38 παρ.1 όπως αντικαταστάθηκε με το άρθρο 35 παρ. 1 του ν. 4280/2014 (ΦΕΚ Α' 159/2014).

8. Τις δ/ξεις του ν. 3208/2003 «Προστασία δασικών οικοσυστημάτων, κατάρτιση δασολογίου, ρύθμιση εμπραγμάτων δικαιωμάτων επί δασών και δασικών εν γένει εκτάσεων και άλλες διατάξεις» (303 Α') και ειδικότερα την παρ. 9 του άρθρου 21 αυτού.

9. Τις διατάξεις του άρθρου 36 του ν. 3698/2008 (198 Α') και την αριθ. 97870/2248/7-5-2009 εγκύκλιο δ/γής του ΥΑΑΤ σχετικά με την εφαρμογή του αρθ. 36 του ν.3698/2008.

10. Τις διατάξεις του ν.3861/2010 «Ενίσχυση της διαφάνειας με την υποχρεωτική ανάρτηση νόμων και πράξεων των κυβερνητικών και αυτοδιοικητικών οργάνων στο διαδίκτυο «Πρόγραμμα Διαύγεια» και άλλες διατάξεις (ΦΕΚ 112/Α/2010).

11. Τις α) 160417/1180/8.7.1980 β) 182447/3049/24.9.1980 γ) 141823/24-2-1983 και δ) 179171/3-9-1985 Δ/γές του Υπουργείου Γεωργίας σχετικές με την κήρυξη εκτάσεων ως αναδασωτέων.

12. Την υπ' αριθ. 216056/1746/13-10-2011, εγκύκλιο του ΥΠΕΚΑ.

13. Την πράξη 4 του Υπουργικού Συμβουλίου της 6-02-2015 (ΦΕΚ Α' 24) καθώς και το άρθρο 56 του ν. 4257/2014 (ΦΕΚ Α' 93).

14. Το υπ' αριθμ. Γ39682/28-04-2015 έγγραφο του Εθνικού Τυπογραφείου για "Υποχρεωτική (από 01-07-2015) αποστολή εγγράφων για δημοσίευση στο Φύλλο της Εφημερίδας της Κυβερνήσεως με χρήση τεχνολογιών πληροφορικής και επικοινωνιών και προηγμένης ηλεκτρονικής υπογραφής".

15. Την 159089/26-09-2016 πρόταση του Δασαρχείου Αμαλιάδας που αναφέρεται στο θέμα για Κήρυξη ως αναδασωτέας, δημοσίας δασική έκτασης, εμβαδού 7,081 στρεμ. στη Θέση «ΡΑΧΗ» Δ.Κ. Σκλίβα Δ.Ε. Πηνειάς του Δήμου Ηλιδας της Π.Ε. Ηλείας λόγω πυρκαγιάς, η οποία εκδηλώθηκε την 28-02-2016 και διαπιστώθηκε την 12-07-2016 κατόπιν της από 12-07-2016 αυτοψίας της Τζουανοπούλου Μάρθας, Δασοπόνου και ως έκτου του επιβάλλεται η εκ νέου δάσωση της, αποφασίζουμε:

Κηρύσσουμε ως αναδασωτέο, δημοσίας δασική έκταση, εμβαδού 7,081 στρεμ. στη Θέση «ΡΑΧΗ» Δ.Κ. Σκλίβα Δ.Ε. Πηνειάς του Δήμου Ηλιδας της Π.Ε. Ηλείας λόγω πυρκαγιάς. Η έκταση καλυπτόταν πριν την πυρκαγιά με Δημόσια Δασική έκταση από αείφυλλα-πλατύφυλλα με ποσοστό συγκόμωσης 15-25 % σύμφωνα με την ανωτέρω πρόταση του Δασαρχείου Αμαλιάδας και όπως προσδιορίζεται με τα στοιχεία Ε (1.2..... 11.12.1) εμβαδού 7,081 στρεμ. στο από 26-09-2016 συνημμένο τοπογραφικό διάγραμμα κλίμακας 1:1000 και εντοπίζεται σε χάρτη προσανατολισμού κλίμακας 1:50.000, το οποίο αποτελεί αναπόσπαστο μέρος της και έχει όρια:

Ανατολικά: Με δημόσια δασική έκταση

Δυτικά: Με δημόσια δασική έκταση και εν μέρει με αγροτική έκταση

Βόρεια: Με δημόσια δασική έκταση αειφύλλων-πλατυφύλλων

Νότια: Με αγροτοδασικό δρόμο

Σκοπός της κήρυξης της ανωτέρω έκτασης ως αναδασωτέας είναι η διατήρηση του δασικού χαρακτήρα της ο αποκλεισμός διάθεσης της για άλλη χρήση και η αποκατάσταση με φυσική η τεχνική αναγέννηση της καταστραφεί σας δασικής βλάστησης αποτελούμενη από Δημόσια Δασική έκταση από αείφυλλα-πλατύφυλλα με ποσοστό συγκόμωσης 15-25 %.

Επιτρέπεται υποβολή κατ' αυτής αίτηση ακύρωσης στο Τριμελές Διοικητικό Εφετείο Πατρών μέσα σε Προθεσμία (60) ημερών, που αρχίζει από την επομένη της δημοσίευσης ή της κοινοποίησης.

Από την εφαρμογή των κανονιστικών διατάξεων της απόφασης αυτής δεν προκαλείται δαπάνη σε βάρος του κρατικού προϋπολογισμού σύμφωνα με το άρθρο 90 του Κώδικα Νομοθεσίας για την Κυβέρνηση και τα Κυβερνητικά όργανα (π.δ. 63/2005, Φ.Ε.Κ. 98 Α'/22-04-2005).

Η απόφαση αυτή να δημοσιευθεί στην Εφημερίδα Κυβερνήσεως.

Πάτρα, 5 Δεκεμβρίου 2016

Ο Ασκών καθήκοντα Γενικού Γραμματέα
Αποκεντρωμένης Διοίκησης

ΔΙΟΝΥΣΙΟΣ ΠΑΝΑΓΙΩΤΟΠΟΥΛΟΣ



ΕΘΝΙΚΟ ΤΥΠΟΓΡΑΦΕΙΟ

Την ευθύνη για την εκτύπωση, διαχείριση και κυκλοφορία των φύλλων της Εφημερίδας της Κυβερνήσεως, (ΦΕΚ) στην έντυπη και ηλεκτρονική έκδοση, έχει το **Εθνικό Τυπογραφείο** το οποίο αποτελεί δημόσια υπηρεσία η οποία υπάγεται στο Υπουργείο Εσωτερικών και Διοικητικής Ανασυγκρότησης. Το Εθνικό Τυπογραφείο έχει επίσης την ευθύνη για την κάλυψη των εκτυπωτικών αναγκών του Δημοσίου. (Ν. 3469/2006, Α' 131).

ΥΠΗΡΕΣΙΕΣ ΠΟΥ ΠΑΡΕΧΕΙ ΤΟ ΕΘΝΙΚΟ ΤΥΠΟΓΡΑΦΕΙΟ

1. ΦΥΛΛΟ ΤΗΣ ΕΦΗΜΕΡΙΔΑΣ ΤΗΣ ΚΥΒΕΡΝΗΣΕΩΣ (ΦΕΚ)

Η ηλεκτρονική μορφή των ΦΕΚ διατίθεται δωρεάν από την ιστοσελίδα www.et.gr. Για τα ΦΕΚ που δεν έχουν ψηφιοποιηθεί και καταχωρισθεί στην πιο πάνω ιστοσελίδα δίνεται η δυνατότητα δωρεάν αποστολής με ηλεκτρονικό ταχυδρομείο, μετά από αίτηση που υποβάλλεται ηλεκτρονικά με τη συμπλήρωση ειδικής φόρμας.

Η έντυπη μορφή των ΦΕΚ διατίθεται για μεμονωμένα φύλλα με το ανάλογο κόστος από το τμήμα Πωλήσεων απευθείας ή με ταχυδρομική αποστολή μέσω αίτησης παραγγελίας στα ΚΕΠ, ενώ για ετήσια συνδρομή από το τμήμα Συνδρομητών. Το κόστος για ασπρόμαυρο ΦΕΚ από 1 έως 16 σελίδες είναι 1€, προσαυξανόμενο κατά 0,20€ για κάθε επιπλέον οκτασέλιδο ή μέρος αυτού. Το κόστος για έγχρωμο ΦΕΚ είναι 1,50€ από 1 έως 16 σελίδες, προσαυξανόμενο κατά 0,30€ για κάθε επιπλέον οκτασέλιδο ή μέρος αυτού.

Τρόπος αποστολής κειμένων προς δημοσίευση

- Τα κείμενα για δημοσίευση στο ΦΕΚ, από όλες τις δημόσιες υπηρεσίες και τους φορείς του δημόσιου τομέα, **αποστέλλονται στην διεύθυνση webmaster.et@et.gr** με χρήση προηγμένης ψηφιακής υπογραφής και χρονοσήμανσης.
- Οι περιλήψεις Διακηρύξεων Δημοσίων Συμβάσεων, αποστέλλονται στην ηλεκτρονική διεύθυνση dds@et.gr με τη χρήση απλού ηλεκτρονικού ταχυδρομείου.
- Κατ' εξαίρεση, πολίτες οι οποίοι δεν έχουν αποκτήσει προηγμένη ηλεκτρονική υπογραφή, μπορούν να αποστέλλουν ταχυδρομικά ή να καταθέτουν με εκπρόσωπό τους κείμενα προς δημοσίευση αποτυπωμένα σε χαρτί, στο Τμήμα Παραλαβής Δημοσιευτέας Ύλης.

Πληροφορίες σχετικά με την αποστολή/κατάθεση εγγράφων προς δημοσίευση, την πώληση των τευχών και τους ισχύοντες τιμοκαταλόγους για όλες τις υπηρεσίες θα βρείτε στην ιστοσελίδα μας και στη διαδρομή Εξυπηρέτηση κοινού - τμήμα πωλήσεων ή συνδρομητών. Επίσης στην ιστοσελίδα μπορείτε να αναζητήσετε πληροφορίες σχετικά με την πορεία δημοσίευσης των εγγράφων, εφόσον γνωρίζετε τον Κωδικό Αριθμό Δημοσιεύματος (ΚΑΔ). Τον ΚΑΔ εκδίδει το Εθνικό Τυπογραφείο για όλα τα κείμενα που πληρούν τις προϋποθέσεις δημοσίευσης.

2. ΚΑΛΥΨΗ ΕΚΤΥΠΩΤΙΚΩΝ ΑΝΑΓΚΩΝ του Δημοσίου και των φορέων του

Το Εθνικό Τυπογραφείο μετά από αίτημα φορέα του Δημοσίου αναλαμβάνει να σχεδιάσει και να εκτυπώσει κάρτες, βιβλία, αφίσες, μπλοκ, μηχανογραφικά έντυπα, φακέλους, φακέλους αλληλογραφίας, κ.ά. Επίσης σχεδιάζει και κατασκευάζει σφραγίδες.

ΕΠΙΚΟΙΝΩΝΙΑ ΜΕ ΤΟ ΕΘΝΙΚΟ ΤΥΠΟΓΡΑΦΕΙΟ

Ταχυδρομική Διεύθυνση: Καποδιστρίου 34, τ.κ. 10432, Αθήνα

ΤΗΛΕΦΩΝΙΚΟ ΚΕΝΤΡΟ: 210 5279000 - fax: 210 5279054

ΤΜΗΜΑΤΑ ΕΞΥΠΗΡΕΤΗΣΗΣ ΚΟΙΝΟΥ

Πωλήσεων: (Ισόγειο, τηλ. 210 5279178 - 180)

Συνδρομητών: (Ημιόροφος, τηλ. 210 5279136)

Πληροφοριών: (Ισόγειο, Γρ. 3 και τηλεφ. κέντρο 210 5279000)

Παραλαβής Δημ. Ύλης: (Ισόγειο, τηλ. 210 5279167, 210 5279139)

Ωράριο για το κοινό: Δευτέρα ως Παρασκευή: 8:00 - 13:30

Ιστοσελίδα: www.et.gr

Πληροφορίες σχετικά με την λειτουργία της ιστοσελίδας: helpdesk.et@et.gr

Αποστολή ψηφιακά υπογεγραμμένων εγγράφων προς δημοσίευση στο ΦΕΚ: webmaster.et@et.gr

Πληροφορίες για γενικό πρωτόκολλο και αλληλογραφία: grammateia@et.gr

