



ΕΦΗΜΕΡΙΔΑ ΤΗΣ ΚΥΒΕΡΝΗΣΕΩΣ ΤΗΣ ΕΛΛΗΝΙΚΗΣ ΔΗΜΟΚΡΑΤΙΑΣ

5 Ιουνίου 2026

ΤΕΥΧΟΣ ΤΕΤΑΡΤΟ

Αρ. Φύλλου 455

ΠΕΡΙΕΧΟΜΕΝΑ

ΑΠΟΦΑΣΕΙΣ

- | | | |
|---|--|------|
| 1 | Κήρυξη ως αναδασωτέας, έκτασης συνολικού εμβαδού 3.436,41 τ.μ. στην περιοχή Βασιλικός - Καρυώτες, Δήμου Σαμοθράκης, Περιφερειακής Ενότητας Έβρου. | 5449 |
| 2 | Ολική ανάκληση της υπ'αρ. 859/06-02-2006 (Δ' 155) απόφασης του Γενικού Γραμματέα Περιφέρειας Α.Μ.Θ., περί κήρυξης ως αναδασωτέας έκτασης εμβαδού 222,46 τ.μ., μετά από εκχέρωση, με την οποία της αποδόθηκε η αναδασωτέα ιδιότητα, στη θέση «Κορμί Ντερέ», της κτηματικής περιοχής Μυρτίσκης, του Δήμου Αρριανών της Π.Ε. Ροδόπης. | 5452 |

ΑΠΟΦΑΣΕΙΣ

Αριθμ. 202084

(1)

Κήρυξη ως αναδασωτέας, έκτασης συνολικού εμβαδού 3.436,41 τ.μ. στην περιοχή Βασιλικός - Καρυώτες, Δήμου Σαμοθράκης, Περιφερειακής Ενότητας Έβρου.

Ο ΓΕΝΙΚΟΣ ΓΡΑΜΜΑΤΕΑΣ ΔΑΣΩΝ ΤΟΥ ΥΠΟΥΡΓΕΙΟΥ ΠΕΡΙΒΑΛΛΟΝΤΟΣ ΚΑΙ ΕΝΕΡΓΕΙΑΣ

Έχοντας υπόψη:

- Την παρ. 1 του άρθρου 24 και την παρ. 3 του άρθρου 117 του Συντάγματος.
- Την παρ. 1 του άρθρου 38 και τις παρ. 1 και 3 του άρθρου 41 του ν. 998/1979 «Περί προστασίας των δασών και των δασικών εν γένει εκτάσεων της Χώρας» (Α' 289).
- Τον ν. 4727/2020 «Ψηφιακή Διακυβέρνηση (Ενσωμάτωση στην Ελληνική Νομοθεσία της Οδηγίας (ΕΕ) 2016/2102 και της Οδηγίας (ΕΕ) 2019/1024) - Ηλεκτρονικές Επικοινωνίες (Ενσωμάτωση στο Ελληνικό Δίκαιο της Οδηγίας (ΕΕ) 2018/1972) και άλλες διατάξεις» (Α' 184).
- Την από 13.8.2021 Πράξη Νομοθετικού Περιεχομένου «Έκτακτα μέτρα για την αποτελεσματική προστασία και την ταχεία αποκατάσταση του φυσικού περιβάλλοντος, την άμεση στήριξη των πληγέντων από τις πυρκαγιές του Ιουλίου/Αυγούστου 2021 και συναφείς διατάξεις» (Α' 143), η οποία κυρώθηκε με το άρθρο 2 του ν. 4824/2021 (Α' 156).
- Τα άρθρα 47 έως 55 του ν. 4915/2022 «Εθνικό Στρατηγικό Σχέδιο Καταπολέμησης της Διαφθοράς, διατάξεις για θέματα ανθρώπινου δυναμικού και Οργανισμών Τοπικής Αυτοδιοίκησης, νομοθετικό πλαίσιο εκπαίδευσης των σπουδαστών/σπουδαστριών της Εθνικής Σχολής Δημόσιας Διοίκησης και Αυτοδιοίκησης για την ένταξη στον κλάδο Π.Ε. Επιτελικών Στελεχών, διατάξεις για την ολοκλήρωση της μεταφοράς των δασικών υπηρεσιών στο Υπουργείο Περιβάλλοντος και Ενέργειας, διατάξεις για την εφαρμογή του Εθνικού Σχεδίου Ανάκαμψης και Ανθεκτικότητας "Ελλάδα 2.0", Εθνική Σύμβαση Ομογενών και άλλες επείγουσες διατάξεις» (Α' 63).
- Το π.δ. 6/2022 «Σύσταση και μετονομασία Γενικών Γραμματειών, σύσταση Ειδικής Γραμματείας, μεταφορά υπηρεσιών και αρμοδιοτήτων» (Α' 17).
- Το π.δ. 132/2017 «Οργανισμός Υπουργείου Περιβάλλοντος και Ενέργειας (Υ.Π.ΕΝ.)» (Α' 160), όπως τροποποιήθηκε με το π.δ. 29/2022 (Α' 77).



8. Την υπό στοιχεία οικ. ΥΠΕΝ/ΥΠΡΓ/79859/5910/25-7-2023 κοινή απόφαση του Πρωθυπουργού και του Υπουργού Περιβάλλοντος και Ενέργειας «Διορισμός Γενικού Γραμματέα Δασών του Υπουργείου Περιβάλλοντος και Ενέργειας» (Υ.Ο.Δ.Δ. 745).

9. Την υπό στοιχεία ΥΠΕΝ/ΔΔΥ/48478/3594/16.5.2022 κοινή υπουργική απόφαση «Καθορισμός των διοικητικών λεπτομερειών μεταφοράς των δασικών υπηρεσιών, του αντίστοιχου προσωπικού και λοιπών θεμάτων της παρ. 5 του άρθρου τρίτου της από 13.8.2021 Πράξης Νομοθετικού Περιεχομένου (Α' 143), η οποία κυρώθηκε με το άρθρο 2 του ν. 4824/2021 (Α' 156)» (Β' 2415).

10. Την υπό στοιχεία ΥΠΕΝ/ΔΔΥ/62511/4542/17.6.2022 απόφαση του Υπουργού Περιβάλλοντος και Ενέργειας «Διαπιστωτική πράξη κατάταξης και τοποθέτησης του προσωπικού των Περιφερειακών Δασικών Υπηρεσιών του Υπουργείου Περιβάλλοντος και Ενέργειας» (Β' 3145).

11. Την υπό στοιχεία ΥΠΕΝ/ΔΔΥ/70401/5167/6.7.2022 απόφαση του Υπουργού Περιβάλλοντος και Ενέργειας «Τοποθέτηση Προϊσταμένων σε θέσεις ευθύνης επιπέδου Γενικής Διεύθυνσης στις Επιθεωρήσεις Εφαρμογής Δασικής Πολιτικής του Υπουργείου Περιβάλλοντος και Ενέργειας» (ΑΔΑ: Ω8ΔΡ4653Π8-7ΨΡ).

12. Την υπό στοιχεία ΥΠΕΝ/ΔΝΕΠ/83988/2740/25.8.2022 κοινή απόφαση του Υπουργού και του Υφυπουργού Περιβάλλοντος και Ενέργειας και του Γενικού Γραμματέα Δασών του Υπουργείου Περιβάλλοντος και Ενέργειας «Εξουσιοδότηση υπογραφής "Με εντολή Υπουργού" του Υπουργού Περιβάλλοντος και Ενέργειας, "Με εντολή Υφυπουργού" του Υφυπουργού Περιβάλλοντος και Ενέργειας και "Με εντολή Γενικού Γραμματέα Δασών" του Γενικού Γραμματέα Δασών του Υπουργείου Περιβάλλοντος και Ενέργειας, κατά λόγο αρμοδιότητας, στον Προϊστάμενο της Γενικής Διεύθυνσης Δασών και Δασικού Περιβάλλοντος της Γενικής Γραμματείας Δασών του Υ.Π.Ε.Ν., στους Προϊσταμένους των Επιθεωρήσεων Εφαρμογής Δασικής Πολιτικής και στους Προϊσταμένους των Διευθύνσεων, Δασαρχείων και Τμημάτων που υπάγονται σε αυτές» (Β' 4528).

13. Τις υπ' αρ. 160417/1180/8.7.1980 και 182447/3049/24.9.1980 εγκύκλιες διαταγές του Υπουργείου Γεωργίας σχετικά με την κήρυξη εκτάσεων ως αναδασωτέων.

14. Την υπ' αρ. 196603/26.5.2026 εισήγηση του Δασαρχείου Αλεξανδρούπολης, από την οποία προκύπτει ότι η βλάστηση της έκτασης που αναφέρεται στο θέμα καταστράφηκε από παράνομη εκχέρσωση που διαπιστώθηκε στις 8 Μαΐου 2026 και πριν τον χρόνο καταστροφής της είχε δασική μορφή κατά την έννοια του άρθρου 3 του ν. 998/1979, καλυπτόμενη η έκταση Ε1 από φιλίκι, λιγαριά και γκορτσιά ενώ η έκταση Ε2 από φιλίκι, λιγαριά, γκορτσιά και πλάτανο και ως εκ τούτου επιβάλλεται η κήρυξή της ως αναδασωτέας, αποφασίζουμε:

Κηρύσσουμε ως αναδασωτέα έκταση δασικού χαρακτήρα του άρθρου 3 του ν. 998/1979, συνολικού εμβαδού 3.436,41 τ.μ. στην περιοχή Βασιλικός - Καρυώτες, Δήμου Σαμοθράκης, Περιφερειακής Ενότητας Έβρου, της οποίας η βλάστηση καταστράφηκε από παράνομη εκχέρσωση.

Η ανωτέρω περιγραφόμενη έκταση συνολικού εμβαδού 3.436,41 τ.μ., απαρτίζεται από την έκταση Ε1 εμβαδού 730,33 τ.μ. και την έκταση Ε2 εμβαδού 2.706,08 τ.μ., που προσδιορίζονται από τα στοιχεία (1,2,...,9,1) και (10,11,...,41,10) αντίστοιχα, όπως αυτές απεικονίζονται στο συνημμένο τοπογραφικό διάγραμμα, κλίμακας 1:3.000, το οποίο αποτελεί αναπόσπαστο μέρος της παρούσας και προσδιορίζονται επακριβώς από τις αντίστοιχες συντεταγμένες σε ΕΓΣΑ '87.

Η ως άνω περιγραφόμενη έκταση Ε1 εμβαδού 730,33 τ.μ. συνορεύει με:

Ανατολικά: Δάσος

Δυτικά: Δάσος

Βόρεια: Αιγιαλός

Νότια: Επαρχιακή οδός Καμαριώτισσας - Λουτρών

Η ως άνω περιγραφόμενη έκταση Ε2 εμβαδού 2.706,08 τ.μ. συνορεύει με:

Ανατολικά: Δάσος

Δυτικά: Δάσος

Βόρεια: Αιγιαλός

Νότια: Επαρχιακή οδός Καμαριώτισσας - Λουτρών

Σκοποί της κήρυξης της ανωτέρω έκτασης ως αναδασωτέας είναι η διατήρηση του δασικού χαρακτήρα αυτής, ο αποκλεισμός διάθεσής της για άλλη χρήση και η αποκατάσταση της δασικής βλάστησης. Η αποκατάσταση της βλάστησης θα γίνει με φυσική αναγέννηση ή με πρόγραμμα τεχνητής αναγέννησης.

Από τις διατάξεις της απόφασης αυτής δεν προκαλείται δαπάνη σε βάρος του κρατικού προϋπολογισμού.

Η ισχύς της παρούσας αρχίζει από τη δημοσίευσή της στην Εφημερίδα της Κυβερνήσεως.



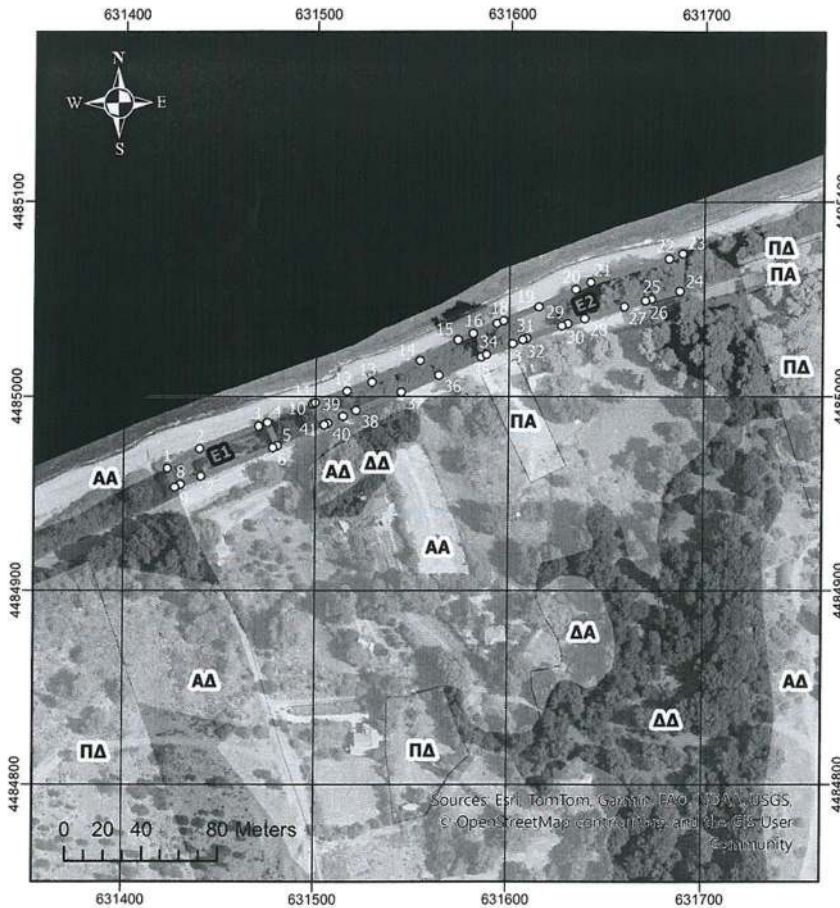
ΥΠΟΥΡΓΕΙΟ ΠΕΡΙΒΑΛΛΟΝΤΟΣ ΚΑΙ ΕΝΕΡΓΕΙΑΣ
 ΓΕΝΙΚΗ ΓΡΑΜΜΑΤΕΙΑ ΔΑΣΩΝ
 ΕΠΙΘΕΩΡΗΣΗ ΕΦΑΡΜΟΓΗΣ ΔΑΣΙΚΗΣ ΠΟΛΙΤΙΚΗΣ
 ΜΑΚΕΔΟΝΙΑΣ – ΘΡΑΚΗΣ
 ΔΙΕΥΘΥΝΣΗ ΔΑΣΩΝ ΕΒΡΟΥ
 ΔΑΣΑΡΧΕΙΟ ΑΛΕΞΑΝΔΡΟΥΠΟΛΗΣ

ΤΟΠΟΓΡΑΦΙΚΟ ΔΙΑΓΡΑΜΜΑ

ΠΕΡΙΟΧΗ: ΣΑΜΟΘΡΑΚΗΣ
 ΔΑΣΙΚΗ ΘΕΣΗ: ΒΑΣΙΛΙΚΟΣ-ΚΑΡΥΩΤΕΣ
 ΕΜΒΑΔΟ ΕΚΤΑΣΗΣ 1: 730,33 τ.μ.
 ΕΜΒΑΔΟ ΕΚΤΑΣΗΣ 2: 2.706,08 τ.μ.
 ΣΥΣΤΗΜΑ ΣΥΝΤΕΤΑΓΜΕΝΩΝ ΕΓΣΑ '87
 ΚΛΙΜΑΚΑ 1:3000

ΕΘΝΙΚΟ ΤΥΠΟΓΡΑΦΕΙΟ
 Για τεχνικούς λόγους στο σχεδιάγραμμα,
 από το ηλεκτρονικό αρχείο, έγινε
 σμίκρυνση κατά ποσοστό **77%**

Ανήκει στην
 υπ' αριθμ. 202084/28.05.2026
 Απόφαση κήρυξης
 αναδασωτέων εκτάσεων



ΠΙΝΑΚΑΣ ΣΥΝΤΕΤΑΓΜΕΝΩΝ ΚΟΡΥΦΩΝ
 (ΕΓΣΑ '87)

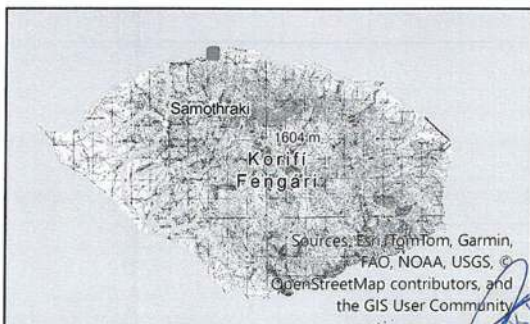
Εμβαδό έκτασης 1: 730,33 τ.μ.

A/A	X	Y
1	631422.97	4484963.06
2	631439.94	4484973.04
3	631470.63	4484984.68
4	631475.14	4484986.57
5	631480.22	4484974.64
6	631477.97	4484973.63
7	631440.64	4484958.87
8	631429.91	4484954.63
9	631427.00	4484953.24

Εμβαδό έκτασης 2: 2.706,08 τ.μ.

A/A	X	Y
10	631498.43	4484996.31
11	631499.74	4484996.85
12	631516.11	4485002.80
13	631528.84	4485007.44
14	631553.71	4485018.55
15	631573.29	4485029.13
16	631581.19	4485032.46
17	631593.40	4485037.60
18	631596.99	4485039.00
19	631615.10	4485046.06
20	631633.88	4485055.08
21	631641.55	4485058.76
22	631681.77	4485070.94
23	631688.68	4485073.51
24	631687.36	4485054.29
25	631672.71	4485050.14
26	631669.65	4485049.27
27	631658.81	4485046.19
28	631638.57	4485040.07
29	631629.88	4485037.44
30	631626.88	4485036.36
31	631608.95	4485029.92
32	631606.91	4485029.19
33	631601.83	4485027.13
34	631588.10	4485021.58
35	631585.36	4485020.40
36	631563.37	4485010.93
37	631543.98	4485002.29
38	631520.70	4484992.88
39	631514.10	4484989.86
40	631506.27	4484986.28
41	631504.41	4484985.45

ΑΠΟΣΠΑΣΜΑ ΧΑΡΤΗ ΓΕΝΙΚΟΥ ΠΡΟΣΑΝΑΤΟΛΙΣΜΟΥ ΚΛΙΜΑΚΑΣ 1:300.0000



ΥΠΟΜΝΗΜΑ

- Κορυφές πολυγώνων αναδασωτέων εκτάσεων
- Αναδασωτέες εκτάσεις E1 και E2
- Χαρακτηρισμός έκτασης βάσει αναρτημένου ΔΧ
 - ΔΔ
 - ΑΔ
 - ΑΑ
 - ΔΑ
 - ΠΑ

Ο Συντάκτης
 Αλεξανδρούπολη, 13 / 05 / 2026

Ηλίας Βασιλείος
 Π.Ε. Γεωτεχνικών (Δασολόγων)
 με Γ' Βαθμό

Ο Διευθυντής
 Αλεξανδρούπολη, 13 / 05 / 2026

Π.Ε. Γεωτεχνικών (Δασολόγων)
 με Α' Βαθμό

Ο Διευθυντής Δασών Ν. Εβρου
 Αλεξανδρούπολη, 13 / 05 / 2026

Δρ. Αναστασιος Πέτρος
 Π.Ε. Γεωτεχνικών (Δασολόγων)
 με Α' Βαθμό

Ο Προϊστάμενος Επιθεωρήσεως
 Εφαρμογής Δασικής Πολιτικής
 Θεσσαλονίκη, / 2026

Δρ. Φραγκιακάκης Νικήτας
 Π.Ε. Γεωτεχνικών (Δασολόγων)
 με Α' Βαθμό



Η απόφαση αυτή να δημοσιευθεί στην Εφημερίδα της Κυβερνήσεως.

Αλεξανδρούπολη, 28 Μαΐου 2026

Με εντολή Γενικού Γραμματέα Δασών

Ο Προϊστάμενος της Επιθεώρησης Εφαρμογής Δασικής Πολιτικής

Μακεδονίας - Θράκης

ΝΙΚΗΤΑΣ ΦΡΑΓΚΙΣΚΑΚΗΣ

Αριθμ. 203425

(2)

Ολική ανάκληση της υπ' αρ. 859/06-02-2006 (Δ' 155) απόφασης του Γενικού Γραμματέα Περιφέρειας Α.Μ.Θ., περί κήρυξης ως αναδασωτέας έκτασης εμβαδού 222,46 τ.μ., μετά από εκχέρωση, με την οποία της αποδόθηκε η αναδασωτέα ιδιότητα, στη θέση «Κορμί Ντερέ», της κτηματικής περιοχής Μυρτίσκης, του Δήμου Αρριανών της Π.Ε. Ροδόπης.

Ο ΓΕΝΙΚΟΣ ΓΡΑΜΜΑΤΕΑΣ ΔΑΣΩΝ ΤΟΥ ΥΠΟΥΡΓΕΙΟΥ ΠΕΡΙΒΑΛΛΟΝΤΟΣ ΚΑΙ ΕΝΕΡΓΕΙΑΣ

Έχοντας υπόψη:

1. Την παρ. 1 του άρθρου 24 και την παρ. 3 του άρθρου 117 του Συντάγματος.
2. Τον ν. 998/1979 «Περί προστασίας των δασών και δασικών εν γένει εκτάσεων της Χώρας» (Α' 289), και ιδίως την παρ. 2 του άρθρου 38 και την παρ. 4 του άρθρου 44.
3. Το άρθρο 9 του ν. 3469/2006 «Εθνικό Τυπογραφείο, Εφημερίς της Κυβερνήσεως και λοιπές διατάξεις» (Α' 131).
4. Τον ν. 4727/2020 «Ψηφιακή Διακυβέρνηση (Ενσωμάτωση στην Ελληνική Νομοθεσία της Οδηγίας (ΕΕ) 2016/2102 και της Οδηγίας (ΕΕ) 2019/1024) - Ηλεκτρονικές Επικοινωνίες (Ενσωμάτωση στο Ελληνικό Δίκαιο της Οδηγίας (ΕΕ) 2018/1972) και άλλες διατάξεις» (Α' 184).
5. Την από 13.8.2021 Πράξη Νομοθετικού Περιεχομένου «Εκτακτα μέτρα για την αποτελεσματική προστασία και την ταχεία αποκατάσταση του φυσικού περιβάλλοντος, την άμεση στήριξη των πληγέντων από τις πυρκαγιές του Ιουλίου/Αυγούστου 2021 και συναφείς διατάξεις» (Α' 143), η οποία κυρώθηκε με τις διατάξεις του άρθρου 2 του ν. 4824/2021 (Α' 156).
6. Τον ν. 4915/2022 «Εθνικό Στρατηγικό Σχέδιο Καταπολέμησης της Διαφθοράς, διατάξεις για θέματα ανθρώπινου δυναμικού και Οργανισμών Τοπικής Αυτοδιοίκησης, νομοθετικό πλαίσιο εκπαίδευσης των σπουδαστών/σπουδαστριών της Εθνικής Σχολής Δημόσιας Διοίκησης και Αυτοδιοίκησης για την ένταξη στον κλάδο Π.Ε. Επιτελικών Στελεχών, διατάξεις για την ολοκλήρωση της μεταφοράς των δασικών υπηρεσιών στο Υπουργείο Περιβάλλοντος και Ενέργειας, διατάξεις για την εφαρμογή του Εθνικού Σχεδίου Ανάκαμψης και Ανθεκτικότητας "Ελλάδα 2.0", Εθνική Σύμβαση Ομογενών και άλλες επείγουσες διατάξεις» (Α' 63).
7. Τον ν. 3889/2010 «Χρηματοδότηση Περιβαλλοντικών Παρεμβάσεων, Πράσινο Ταμείο, Κύρωση Δασικών Χαρτών και άλλες διατάξεις» (Α' 182) και ειδικότερα την παρ. 9 του άρθρου 17.
8. Το π.δ. 132/2017 «Οργανισμός Υπουργείου Περιβάλλοντος και Ενέργειας (Υ.Π.Ε.Ν.)» (Α' 160).
9. Το π.δ. 6/2022 «Σύσταση και μετονομασία Γενικών Γραμματειών, σύσταση Ειδικής Γραμματείας, μεταφορά υπηρεσιών και αρμοδιοτήτων» (Α' 17).
10. Την υπό στοιχεία ΥΠΕΝ/ΥΠΡΓ/79859/5910/25-07-2023 κοινή απόφαση του Πρωθυπουργού και του Υπουργού Περιβάλλοντος και Ενέργειας «Διορισμός Γενικού Γραμματέα Δασών του Υπουργείου Περιβάλλοντος και Ενέργειας» (Υ.Ο.Δ.Δ. 745).
11. Την υπό στοιχεία ΥΠΕΝ/ΔΔΥ/48478/3594/2022 κοινή υπουργική απόφαση «Καθορισμός των διοικητικών λεπτομερειών μεταφοράς των δασικών υπηρεσιών, του αντίστοιχου προσωπικού και λοιπών θεμάτων της παρ. 5 του άρθρου τρίτου της από 13-08-2021 Πράξης Νομοθετικού Περιεχομένου (Α' 143), η οποία κυρώθηκε με το άρθρο 2 του ν. 4824/2021 (Α' 156)» (Β' 2415).
12. Την υπό στοιχεία ΥΠΕΝ/ΔΔΥ/62511/4542/17-06-2022 απόφαση του Υπουργού Περιβάλλοντος και Ενέργειας «Διαπιστωτική πράξη κατάταξης και τοποθέτησης του προσωπικού των Περιφερειακών Δασικών Υπηρεσιών του Υπουργείου Περιβάλλοντος και Ενέργειας» (Β' 3145).
13. Την υπό στοιχεία ΥΠΕΝ/ΔΔΥ/35791/3437/19-04-2023 (ΑΔΑ: 99Θ94653Π8-ΡΒΙ) απόφαση ΥΠΕΝ, περί τοποθέτησης Προϊσταμένων στις Διευθύνσεις Δασών και τα Δασαρχεία της Επιθεώρησης Εφαρμογής Δασικής Πολιτικής Μακεδονίας - Θράκης.



14. Την υπό στοιχεία ΥΠΕΝ/ΔΔΥ/70401/5167/6-7-2022 (ΑΔΑ: Ω8ΔΡ4653Π8-7ΨΡ) απόφαση του Υπουργού Περιβάλλοντος και Ενέργειας «Τοποθέτηση Προϊσταμένων σε θέσεις ευθύνης επιπέδου Γενικής Διεύθυνσης στις Επιθεωρήσεις Εφαρμογής Δασικής Πολιτικής του Υπουργείου Περιβάλλοντος και Ενέργειας».

15. Την υπό στοιχεία ΥΠΕΝ/ΔΝΕΠ/83988/2740/25-8-2022 κοινή απόφαση του Υπουργού και του Υφυπουργού Περιβάλλοντος και Ενέργειας και του Γενικού Γραμματέα Δασών του Υπουργείου Περιβάλλοντος και Ενέργειας «Εξουσιοδότηση υπογραφής "Με εντολή Υπουργού" του Υπουργού Περιβάλλοντος και Ενέργειας, "Με εντολή Υφυπουργού" του Υφυπουργού Περιβάλλοντος και Ενέργειας και "Με εντολή Γενικού Γραμματέα Δασών" του Γενικού Γραμματέα Δασών του Υπουργείου Περιβάλλοντος και Ενέργειας, κατά λόγο αρμοδιότητας, στον Προϊστάμενο της Γενικής Διεύθυνσης Δασών και Δασικού Περιβάλλοντος της Γενικής Γραμματείας Δασών του Υ.Π.Ε.Ν., στους Προϊσταμένους των Επιθεωρήσεων Εφαρμογής Δασικής Πολιτικής και στους Προϊσταμένους των Διευθύνσεων, Δασαρχείων και Τμημάτων που υπάγονται σε αυτές» (Β' 4528).

16. Την υπ' αρ. 367908/18-10-2022 (Δ' 885, ΑΔΑ: ΩΖΜ04653Π8-ΤΞΔ) απόφαση του Γενικού Γραμματέα Δασών, με την οποία κυρώθηκε μερικώς ο δασικός χάρτης περιοχών των Δημοτικών και Τοπικών Κοινοτήτων των Δήμων Κομοτηνής, Ιάσμου, Μαρωνείας - Σαπών και Αρριανών της Π.Ε. Ροδόπης, όπως αναμορφώθηκε και ισχύει.

17. Την υπ' αρ. 1197/29-01-2021 (ΑΔΑ: Ω2ΩΝΟΡ1Υ-ΚΝ7) απόφαση της Διεύθυνσης Δασών Ροδόπης, με την οποία αναρτήθηκε, στον ειδικό διαδικτυακό τόπο ανάρτησης δασικών χαρτών και υποβολής αντιρρήσεων της ιστοσελίδας του Ν.Π.Δ.Δ. "Ελληνικό Κτηματολόγιο", ο Δασικός Χάρτης περιοχών των Δημοτικών και Τοπικών Κοινοτήτων των Δήμων Κομοτηνής, Ιάσμου, Μαρωνείας - Σαπών και Αρριανών της Περιφερειακής Ενότητας Ροδόπης, όπως τροποποιήθηκε και ισχύει.

18. Την υπ' αρ. 859/06-02-2006 (Δ' 155) απόφαση του Γενικού Γραμματέα Περιφέρειας Α.Μ.Θ., περί κήρυξης ως αναδασωτέας έκτασης εμβαδού 222,46 τ.μ., στη θέση «Κορμί Ντερέ», της κτηματικής περιοχής Μυρτίσκης, του Δήμου Αρριανών της Π.Ε. Ροδόπης, λόγω εκχερσώσεως.

19. Τις υπ' αρ. 160417/1180/8-7-1980, 182447/3049/24-9-1980, 154659/24-5-1982 εγκυκλίου διαταγές του Υπουργείου Γεωργίας.

20. Τις υπ' αρ. 117080/6353/13-11-2014 (ΑΔΑ: 77ΣΕ0-ΙΒ3), 116477/6078/11-11-2014 και 124581/2774/26-05-2015 εγκυκλίου διαταγές του ΥΠΕΚΑ και τις υπ' αρ. 153373/441/22-02-2017 (ΑΔΑ: 61ΤΗ46 53Π8-Ω7Θ), 158577/1580/04-07-2017 (ΑΔΑ: Ψ1Ρ74653Π8-Ω1Ω), 95099/5160/12-10-2021 (ΑΔΑ: ΨΠΙΨ4653Π8-50Χ) και 105293/6510/13-10-2023 (ΑΔΑ: 6ΗΑΝ4653Π8-6ΑΣ) εγκυκλίου του ΥΠΕΝ, οι οποίες αφορούν τη διαδικασία άρσης ή ανάκλησης αποφάσεων αναδάσωσης.

21. Τις υπ' αρ. 13197/17-02-2015, 58255/04-09-2017, 21638/11-04-2018 και 20522/13-03-2015 εγκυκλίου διαταγές της Γενικής Διεύθυνσης Δασών και Αγροτικών Υποθέσεων Α.Δ.Μ.-Θ.

22. Το υπ' αρ. 130990/4-4-2025 έγγραφο της Επιθεώρησης Εφαρμογής Δασικής Πολιτικής Μακεδονίας-Θράκης, με το οποίο μας διαβιβάστηκαν πρότυπα απόφασης κήρυξης αναδασωτέων εκτάσεων, ανακλήσεων κ.λπ.

23. Το τοπογραφικό διάγραμμα κλίμακας 1:800, το οποίο συντάχθηκε από τη Διεύθυνση Δασών Ροδόπης και συνοδεύει την παρούσα, και σε αυτό αποτυπώνεται (σε σύστημα συντεταγμένων ΕΓΣΑ'87) η προαναφερόμενη έκταση εμβαδού 222,46 τ.μ., στη θέση «Κορμί Ντερέ», της κτηματικής περιοχής Μυρτίσκης, του Δήμου Αρριανών της Π.Ε. Ροδόπης, ως έκταση Ε1, με στοιχεία κορυφών (Α, Ι, Κ, Μ, Λ, Η, Θ, Α).

24. Το γεγονός ότι, οι διατάξεις της παρούσας δεν αφορούν σε διοικητική διαδικασία για την οποία υπάρχει υποχρέωση καταχώρισης στο ΕΜΔΔ - ΜΙΤΟΣ.

25. Το υπό στοιχεία Δ.Υ./21-05-2026 έγγραφο της Διεύθυνσης Δασών Ροδόπης, με το οποίο, η εν λόγω Υπηρεσία λαμβάνοντας υπόψη το γεγονός ότι, η εν θέματι έκταση 222,46 τ.μ., στη θέση «Κορμί Ντερέ», της κτηματικής περιοχής Μυρτίσκης, του Δήμου Αρριανών της Π.Ε. Ροδόπης, κηρύχθηκε ως αναδασωτέα, λόγω εκχερσώσεως, με την προαναφερόμενη υπ' αρ. 859/06-02-2006 (Δ' 155) απόφαση του Γενικού Γραμματέα Περιφέρειας Α.Μ.Θ., εμφανίζεται στον θεωρημένο και αναρτημένο, με την υπ' αρ. 1197/29-01-2021 (ΑΔΑ: Ω2ΩΝΟΡ1Υ-ΚΝ7) απόφαση της Διεύθυνσης Δασών Ροδόπης, δασικό χάρτη των τοπικών και δημοτικών κοινοτήτων των Δήμων Κομοτηνής, Ιάσμου, Μαρωνείας - Σαπών και Αρριανών της Π.Ε. Ροδόπης, με τον χαρακτηρισμό ΑΑ, δηλαδή ως άλλης μορφής/κάλυψης έκταση, τόσο στις α/φ παλαιότερης λήψης, όσο και στις α/φ πρόσφατης λήψης και στις αυτοψίες, και επιπλέον πληροφορία ΑΝ (Αναδασωτέες ή δασωτέες εκτάσεις), και επιπροσθέτως συμπεριλαμβάνεται στον μερικώς κυρωμένο, με την υπ' αρ. 367908/18-10-2022 (Δ' 885, ΑΔΑ: ΩΖΜ04653Π8-ΤΞΔ) απόφαση του Γενικού Γραμματέα Δασών, ως ισχύει, δηλαδή από την, κατά τα οριζόμενα στην παρ. 2 του άρθρου 13 του ν. 3889/2010 όπως ισχύει, φωτοερμηνεία, προκύπτει ότι η συγκεκριμένη έκταση εμβαδού 222,46 τ.μ., στη θέση «Κορμί Ντερέ», της κτηματικής περιοχής Μυρτίσκης, του Δήμου Αρριανών, δεν αποτέλεσε και δεν αποτελεί δάσος ή δασική έκταση, εισηγείται την ολική ανάκληση της υπ' αρ. 859/06-02-2006 (Δ' 155) απόφασης του Γενικού Γραμματέα Περιφέρειας Α.Μ.Θ., περί κήρυξης ως αναδασω-



τέας λόγω εκχερσώσεως, έκτασης εμβαδού 222,46 τ.μ., στη θέση «Κορμί Ντερέ», της κτηματικής περιοχής Μυρτίσκης, του Δήμου Αρριανών της Π.Ε. Ροδόπης, όπως αυτή αποτυπώνεται, ως έκταση Ε1 με στοιχεία κορυφών (Α, Ι, Κ, Μ, Λ, Η, Θ, Α), στο τοπογραφικό διάγραμμα κλίμακας 1:800, το οποίο συντάχθηκε από την εν λόγω Υπηρεσία και συνοδεύει την προαναφερόμενη εισήγηση, για πραγματική αιτία, ήτοι λόγω έκδοσης αυτής κατά πλάνη περί τα πράγματα, ως προς το δασικό χαρακτήρα της υπόψη έκτασης, αποφασίζουμε:

Ανακαλούμε ολικώς την υπ' αρ. 859/06-02-2006 (Δ' 155) απόφαση του Γενικού Γραμματέα Περιφέρειας Α.Μ.Θ., περί κήρυξης ως αναδασωτέας έκτασης, εμβαδού 222,46 τ.μ. (διακοσίων είκοσι δύο τετραγωνικών μέτρων και σαράντα έξι τετραγωνικών εκατοστών), στη θέση «Κορμί Ντερέ», κτηματικής περιοχής Μυρτίσκης, του Δήμου Αρριανών της Π.Ε. Ροδόπης, για πραγματική αιτία, ήτοι λόγω έκδοσης αυτής κατά πλάνη περί τα πράγματα ως προς τον δασικό χαρακτήρα της υπόψη έκτασης.

Κατά της παρούσας, επιτρέπεται η υποβολή αίτησης ακύρωσης στο Τριμελές Διοικητικό Εφετείο Θεσσαλονίκης, μέσα σε προθεσμία εξήντα (60) ημερών, η οποία αρχίζει από την επομένη της δημοσίευσής της [άρθρο 1 του ν. 702/1977 (Α' 268), παρ. 1 του άρθρου 47 του ν. 3900/2010 (Α' 213) και άρθρο 46 του π.δ. 18/1989 (Α' 8), όπως ισχύουν].

Επίσης, κατά της παρούσας απόφασης, επιτρέπεται η υποβολή αίτησης ανάκλησης ή τροποποίησης της παρούσας, προς τον Γενικό Γραμματέα Δασών, από οποιονδήποτε έχει έννομο συμφέρον, σύμφωνα με τις διατάξεις της παρ. 4 του άρθρου 44 του ν. 998/1979, όπως ισχύει.

Με την παρούσα απόφαση δεν προκαλείται δαπάνη σε βάρος του κρατικού προϋπολογισμού.

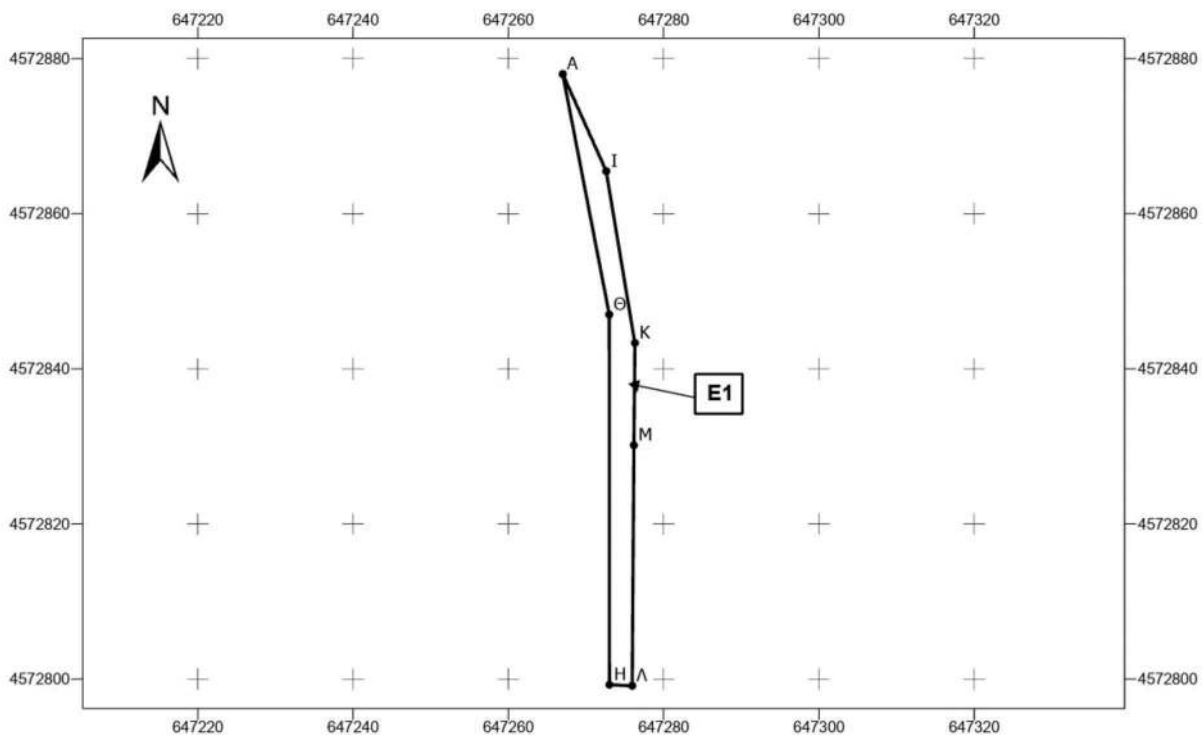


ΕΛΛΗΝΙΚΗ ΔΗΜΟΚΡΑΤΙΑ
ΥΠΟΥΡΓΕΙΟ ΠΕΡΙΒΑΛΛΟΝΤΟΣ ΚΑΙ ΕΝΕΡΓΕΙΑΣ
ΕΠΙΘΕΩΡΗΣΗ ΕΦΑΡΜΟΓΗΣ ΔΑΣΙΚΗΣ ΠΟΛΙΤΙΚΗΣ
ΜΑΚΕΔΟΝΙΑΣ - ΘΡΑΚΗΣ
ΔΙΕΥΘΥΝΣΗ ΔΑΣΩΝ ΡΟΔΟΠΗΣ

Συνοδεύει και αποτελεί αναπόσπαστο μέρος
της υπ' αριθ.203425.1.28-05-2026
Απόφασης του Γενικού Γραμματέα Δασών

ΤΟΠΟΓΡΑΦΙΚΟ ΔΙΑΓΡΑΜΜΑ ΕΚΤΑΣΗΣ ΕΜΒΑΔΟΥ 222,46 τ.μ.
ΣΤΗ ΘΕΣΗ « ΚΟΡΜΙ ΝΤΕΡΕ», ΠΕΡΙΟΧΗΣ ΜΥΡΤΙΣΚΗΣ, ΔΗΜΟΥ ΑΡΡΙΑΝΩΝ, Π.Ε. ΡΟΔΟΠΗΣ
ΤΗΣ ΟΠΟΙΑΣ ΑΙΡΕΤΑΙ Η ΑΝΑΔΑΣΩΤΕΑ ΙΔΙΟΤΗΤΑ, ΑΠΟΔΟΘΕΙΣΑ ΒΑΣΕΙ ΤΗΣ ΥΠ' ΑΡΙΘ. 859/6-2-2006
(ΦΕΚ Δ' 155/28-2-2006) ΑΠΟΦΑΣΗΣ ΚΗΡΥΞΗΣ ΑΝΑΔΑΣΩΤΕΑΣ ΕΚΤΑΣΗΣ

ΚΛΙΜΑΚΑ 1:800



ΠΙΝΑΚΕΣ ΣΥΝΤΕΤΑΓΜΕΝΩΝ ΣΥΣΤΗΜΑ ΑΝΑΦΟΡΑΣ ΕΓΣΑ '87		
Εμβαδό έκτασης της οποίας αίρεται η αναδασωτέα ιδιότητα		
E1 (1-7) = 222,46 τ.μ.		
ΚΟΡΥΦΗ	X	Y
A	647267,00	4572878,00
I	647272,61	4572865,47
K	647276,30	4572843,32
M	647276,17	4572830,15
Λ	647275,95	4572799,13
H	647273,02	4572799,27
Θ	647273,00	4572847,00

ΕΘΝΙΚΟ ΤΥΠΟΓΡΑΦΕΙΟ
Για τεχνικούς λόγους στο σχεδιάγραμμα,
από το ηλεκτρονικό αρχείο, έγινε
σμίκρυνση κατά ποσοστό **82%**

Κομοτηνή - - 2026
Η συντάκτρια

Τύρου Χάρης
Γεωτεχνικός Δασολόγος

Κομοτηνή - - 2026
Η Προϊσταμένη
της Δ/σης Δασών Ροδόπης

MARINA GKOTZARIDOU
29/05/2026 12:16

Γκοτζαρίδου Μαρίνα
MSc Δασολόγος

Θεσσαλονίκη - - 2026
Μ.Ε.Γ.Δ.
Ο Προϊστάμενος
Επιθεώρησης Εφαρμογής
Δασικής Πολιτικής
Μακεδονίας - Θράκης

Δρ. Νικήτας Φραγκισκάκης
Δασολόγος



Η απόφαση αυτή να δημοσιευθεί στην Εφημερίδα της Κυβερνήσεως.

Κομοτηνή, 28 Μαΐου 2026

Με εντολή Γενικού Γραμματέα Δασών

Ο Προϊστάμενος της Επιθεώρησης Εφαρμογής Δασικής Πολιτικής

Μακεδονίας - Θράκης

ΝΙΚΗΤΑΣ ΦΡΑΓΚΙΣΚΑΚΗΣ

**ΕΘΝΙΚΟ ΤΥΠΟΓΡΑΦΕΙΟ**

Το Εθνικό Τυπογραφείο αποτελεί δημόσια υπηρεσία υπαγόμενη στην Προεδρία της Κυβέρνησης και έχει την ευθύνη τόσο για τη σύνταξη, διαχείριση, εκτύπωση και κυκλοφορία των Φύλλων της Εφημερίδας της Κυβερνήσεως (ΦΕΚ), όσο και για την κάλυψη των εκτυπωτικών - εκδοτικών αναγκών του δημοσίου και του ευρύτερου δημόσιου τομέα (ν. 3469/2006/Α' 131 και π.δ. 29/2018/Α' 58).

1. ΦΥΛΛΟ ΤΗΣ ΕΦΗΜΕΡΙΔΑΣ ΤΗΣ ΚΥΒΕΡΝΗΣΕΩΣ (ΦΕΚ)

- Τα **ΦΕΚ σε ηλεκτρονική μορφή** διατίθενται δωρεάν στο **www.et.gr**, την επίσημη ιστοσελίδα του Εθνικού Τυπογραφείου. Όσα ΦΕΚ δεν έχουν ψηφιοποιηθεί και καταχωριστεί στην ανωτέρω ιστοσελίδα, ψηφιοποιούνται και αποστέλλονται επίσης δωρεάν με την υποβολή αιτήματος στην ηλεκτρονική διεύθυνση **feksales@et.gr**.
- Τα **ΦΕΚ σε έντυπη μορφή** διατίθενται σε μεμονωμένα φύλλα είτε απευθείας από το Τμήμα Πωλήσεων και Συνδρομητών, είτε ταχυδρομικά με την αποστολή αιτήματος παραγγελίας στην ηλεκτρονική διεύθυνση **feksales@et.gr**.
 - Το κόστος ενός ασπρόμαυρου ΦΕΚ από 1 έως 16 σελίδες είναι 1,00 €, αλλά για κάθε επιπλέον οκτασέλιδο (ή μέρος αυτού) προσαυξάνεται κατά 0,20 €. Το κόστος ενός έγχρωμου ΦΕΚ από 1 έως 16 σελίδες είναι 1,50 €, αλλά για κάθε επιπλέον οκτασέλιδο (ή μέρος αυτού) προσαυξάνεται κατά 0,30 €.
 - Το τεύχος Α.Σ.Ε.Π. διατίθεται δωρεάν.
 - Υπάρχει δυνατότητα ετήσιας συνδρομής οποιουδήποτε τεύχους σε έντυπη μορφή μέσω του Τμήματος Πωλήσεων και Συνδρομητών.

• Τρόποι αποστολής κειμένων προς δημοσίευση:

- A.** Αποστολή των εγγράφων προς δημοσίευση στο ΦΕΚ στην ηλεκτρονική διεύθυνση **https://eservices.et.gr**. Σχετικές εγκύκλιοι και οδηγίες στην ηλεκτρονική διεύθυνση του Εθνικού Τυπογραφείου (**www.et.gr**) στη διαδρομή **Ανακοινώσεις → Εγκύκλιοι**.
- B.** Κατ' εξαίρεση, όσοι πολίτες δεν διαθέτουν προηγμένη ψηφιακή υπογραφή μπορούν είτε να αποστέλλουν ταχυδρομικά, είτε να καταθέτουν με εκπρόσωπό τους κείμενα προς δημοσίευση εκτυπωμένα σε χαρτί στο Τμήμα Παραλαβής και Καταχώρισης Δημοσιευμάτων.

• Πληροφορίες, σχετικά με την αποστολή/κατάθεση εγγράφων προς δημοσίευση, την ημερήσια κυκλοφορία των Φ.Ε.Κ., με την πώληση των τευχών και με τους ισχύοντες τιμοκαταλόγους για όλες τις υπηρεσίες μας, περιλαμβάνονται στον ιστότοπο (**www.et.gr**). Επίσης μέσω του ιστότοπου δίδονται πληροφορίες σχετικά με την πορεία δημοσίευσης των εγγράφων, με βάση τον Κωδικό Αριθμό Δημοσιεύματος (ΚΑΔ). Πρόκειται για τον αριθμό που εκδίδει το Εθνικό Τυπογραφείο για όλα τα κείμενα που πληρούν τις προϋποθέσεις δημοσίευσης.

2. ΕΚΤΥΠΩΤΙΚΕΣ - ΕΚΔΟΤΙΚΕΣ ΑΝΑΓΚΕΣ ΤΟΥ ΔΗΜΟΣΙΟΥ

Το Εθνικό Τυπογραφείο ανταποκρινόμενο σε αιτήματα υπηρεσιών και φορέων του δημοσίου αναλαμβάνει να σχεδιάσει και να εκτυπώσει έντυπα, φυλλάδια, βιβλία, αφίσες, μπλοκ, μηχανογραφικά έντυπα, φακέλους για κάθε χρήση, κ.ά.

Επίσης σχεδιάζει ψηφιακές εκδόσεις, λογότυπα και παράγει οπτικοακουστικό υλικό.

Ταχυδρομική Διεύθυνση: **Καποδιστρίου 34, 10432 Αθήνα**

ΤΗΛΕΦΩΝΙΚΟ ΚΕΝΤΡΟ: 210 5279000

Ιστότοπος: **www.et.gr**

Πληροφορίες σχετικά με την λειτουργία του ιστότοπου: **helpdesk.et@et.gr**

Αποστολή εγγράφων προς δημοσίευση στο ΦΕΚ στην ηλεκτρονική διεύθυνση
https://eservices.et.gr

ΕΞΥΠΗΡΕΤΗΣΗ ΚΟΙΝΟΥ

Πωλήσεις - Συνδρομές: (Ισόγειο, τηλ. 210 5279178 - 180)

Πληροφορίες: (Ισόγειο, Γραφείο 3 και τηλεφ. κέντρο 210 5279000)

Παραλαβή Δημοσιευτέας Ύλης: (Ισόγειο, τηλ. 210 5279139)

Ωράριο για το κοινό: Δευτέρα έως και Παρασκευή: 8:00 - 13:30

