Signature Not Verified
Digitally signed by Theodoros Moumouris
Date: 2011.11.14 09:28:42 EET
Reason: Signed PDF (embedded)
Location: Athens, Ethniko Typografio

ΕΦΗΜΕΡΙΣ ΤΗΣ ΚΥΒΕΡΝΗΣΕΩΣ

ΤΗΣ ΕΛΛΗΝΙΚΗΣ ΔΗΜΟΚΡΑΤΙΑΣ

ΤΕΥΧΟΣ ΤΕΤΑΡΤΟ **Αρ. Φύλλου 453**

8 Νοεμβρίου 2011

ΠΕΡΙΕΧΟΜΕΝΑ

ΑΠΟΦΑΣΕΙΣ

Μερική ανάκληση της υπ' αριθμ. 6254/84/14-1-85 (Φ.Ε.Κ 98/τ.Δ΄/14-03-1985) απόφασης του Νομάρχη Ανατ. Αττικής «Περί κήρυξης αναδασωτέας εκτάσεως» 29.348 στρ. στις θέσεις «Αγκώνα-Βριόσκοπος - Ζεστάνι - Μαλεζί - Άγιος Γεώργιος - Πυργάθι- Σέσι- Λάκκα Φίκκου κλπ» των κοινοτήτων Καλάμου - Βαρνάβα και Γραμματικού του Νομού Αττικής αιτία πυρκαγιάς, για έκταση συνολικού εμβαδού 6,201 στρ. στις θέσεις «Ασκητίθι - Πυργονικολή» της Περιφέρειας της Κοινοτικής ενότητας Βαρνάβα του Δήμου Ωρωπού του Ν. Αττικής 1

Μερική ανάκληση αποφάσεων κήρυξης αναδάσωσης από επιφάνεια 2,228 στρ. στη θέση «Καβελάρης» δήμου Μεγαρέων Αττικής. 2

Κήρυξη ως αναδασωτέας δημόσιας έκτασης δασικού χαρακτήρα εμβαδού 1.901,50 τετρ. μέτρων, στη θέση «Ψηλοβούνι», τοπικής κοινότητας Μελισσώνα, Δημοτικής Ενότητας Μαρμαρίου, Δήμου Καρύστου, Περιφερειακής Ενότητας Ευβοίας 3

ΑΠΟΦΑΣΕΙΣ

Αριθμ. 3063 (1)

Μερική ανάκληση της υπ' αριθμ. 6254/84/14-1-85 (Φ.Ε.Κ 98/τ.Δ΄/14-03-1985) απόφασης του Νομάρχη Ανατ. Αττικής «Περί κήρυξης αναδασωτέας εκτάσεως» 29.348 στρ. στις θέσεις «Αγκώνα-Βριόσκοπος - Ζεστάνι - Μαλεζί - Άγιος Γεώργιος - Πυργάθι- Σέσι- Λάκκα Φίκκου κ.λπ.» των κοινοτήτων Καλάμου - Βαρνάβα και Γραμματικού του Νομού Αττικής αιτία πυρκαγιάς, για έκταση συνολικού εμβαδού 6,201 στρ. στις θέσεις «Ασκητίθι - Πυργονικολή» της Περιφέρειας της Κοινοτικής ενότητας Βαρνάβα του Δήμου Ωρωπού του Ν. Αττικής.

Ο ΓΕΝΙΚΟΣ ΓΡΑΜΜΑΤΕΑΣ
ΑΠΟΚΕΝΤΡΩΜΕΝΗ ΔΙΟΙΚΗΣΗ ΑΤΤΙΚΗΣ

Εχοντας υπόψη:

1.- Τις διατάξεις:

α) Των άρθρων 24 παρ. 1 και 117 παρ 3 του Συντάγματος της Ελλάδος.

β) Του Ν. 3200/1955 «περί διοικητικής αποκεντρώσεως» όπως αυτές τροποποιήθηκαν μεταγενέστερα.

γ) Του Ν. 3852/10 (ΦΕΚ87/τ.Α΄/7.6.10) «Αρχιτεκτ. της Αυτοδ/σης, και της Αποκ. Διοίκησης Αττικής-Πρόγραμμα Καλλικράτης».

δ) Το Π.Δ 135 (ΦΕΚ 228/τ.Α΄/27.12.10) «Οργανισμός της Αποκ. Διοίκησης Αττικής».

ε) Του Ν. 998/1979 «Περί προστασίας των Δασών και των Δασικών εν γένει εκτάσεων της Χώρας» και ειδικότερα:

εα) Τις δ/ξεις του άρθρου 44 παρ. 3 και 4 όπως αυτή προστέθηκε με την παρ. 3 του άρθρου 36 του Ν. 3698/08.

ζ) Του Ν. 3208/2003, όπως τροποποιήθηκε και ισχύει.

η) Την αριθμ. 97870/2248/7.5.09 εγκύκλιο δ/γή του ΥΑΑΤ σχετικά με την εφαρμογή του άρθρου 36 του Ν. 3698/08 (ΦΕΚ198/τ.Δ΄/2.10.08).

θ) Την 534/2005 Ατομική Γνωμοδότηση του Νομικού Συμβουλίου του Κράτους που έγινε αποδεκτή με την αριθμ. 3017/26.1.2006 Απόφαση μας.

2.- Τις διατάξεις και τη σχετική νομολογία περί ανάκλησης των διοικητικών πράξεων.

3.- Την υπ' αριθμ. 4057/08.11.1989 Πράξη Χαρακτηρισμού του Δασάρχη Καπανδριτίου και την 2036/16.7.1990 απόφαση του Νομάρχη Αν. Αττικής περί «αναγνώρισης δασωθέντος αγρού» με τις οποίες έκταση με στοιχεία (Α, Β, Γ, Δ, Ε, Ζ, Η, Α) συνολικού εμβαδού 6,201 στρ., που αναφέρεται στην ανωτέρω πράξη χαρακτηρισμού, κρίθηκε με την ενδικοφανή διαδικασία του άρθρου 14 του Ν. 998/1979 ως μη διεπομένη από τις διατάξεις της δασικής Νομοθεσίας.

4.- Το υπ' αριθμ. 128/26-3-08 έγγραφο της Δ/νσης Δασών Ανατ. Αττικής με το οποίο βεβαιώνεται ότι η ανωτέρω Πράξη Χαρακτηρισμού του Δασάρχη Καπανδριτίου κατέστη οριστική και τελεσίδικη.

5.- Την υπ' αριθμ. 30/2011 απόφαση της 3ης Α΄/θμιας ΕΕΔΑ με την οποία έγινε δεκτή η αριθμ. 2264/2009/2010 πρόταση του Δασάρχη Λαυρίου περί «μερικής ανάκλησης της ανωτέρω απόφασης αναδάσωσης» για έκταση συνολικού εμβαδού 6,201 στρ. στη θέση «Ασκητίθι- Πυργονικολή» Κοινοτικής Ενότητας Βαρνάβα του Δήμου Ωρωπού Αττικής, όπως αυτή εμφανίζεται στο συνημμένο στην παραπάνω απόφαση απόσπασμα χάρτη ΓΥΣ (6427/3) κλιμ. 1:5000 καθώς και του διαγράμματος κλ. 1:10000 με στοιχεία (Α, Β, Γ, Δ, Ε, Ζ, Η, Θ, Α), αποφασίζουμε:

Ανακαλούμε μερικώς την υπ' αριθμ. 6254/84/14-1-85 (Φ.Ε.Κ 98/τ.Δ΄/14-03-1985) απόφασης του Νομάρχη Ανατ. Αττικής «Περί κήρυξης αναδασωτέας εκτάσεως» 29.348 στρ. στις θέσεις «Αγκώνα - Βριόσκοπος - Ζεστάνι - Μαλεζί- Άγιος Γεώργιος - Πυργάθι - Σέσι-Λάκκα Φίκκου κλπ» των κοινοτήτων Καλάμου-Βαρνάβα και Γραμματικού του Νομού Αττικής αιτία πυρκαγιάς, για έκταση συνολικού εμβαδού 6,201 στρ. στις θέσεις «Ασκητίθι- Πυργονικολή» της Περιφέρειας της Κοινοτικής ενότητας Βαρνάβα του Δήμου Ωρωπού του Ν. Αττικής, για την οποία εκδόθηκε η υπ' αριθμ. 30/2011 απόφαση της 3ης Α΄/θμίου ΕΕΔΑ σύμφωνα με την διάταξη του άρθρου 44 του Ν. 998/1979 παρ. 4 όπως αυτή προστέθηκε με την παρ. 3 του άρθρου 36 του Ν. 3698/08. Επομένως η ως άνω απόφαση κήρυξης του Νομάρχη Ανατολικής Αττικής απώλεσε μερικώς για την έκταση αυτή την αιτιολογική της βάση εκδοθείσα κατά πλάνη περί τα πραγματικά και νομικά δεδομένα.

Η έκταση αυτή των 6,201 στρεμμάτων, απεικονίζεται με στοιχεία (Α, Β, Γ, Δ, Ε, Ζ, Η, Θ, Α) στο συνημμένο στη παρούσα απόφαση απόσπασμα πινακίδος ΓΥΣ με υπ' αριθμ. φύλλου 6427/3 κλίμακας 1:5000, καθώς και στο διάγραμμα κλ. 1:10000 που συνοδεύει την απόφαση κήρυξης τα οποία αποτελούν αναπόσπαστο μέρος της παρούσας.

Η απόφαση αυτή να δημοσιευθεί στην Εφημερίδα της Κυβερνήσεως.

Αθήνα, 2 Νοεμβρίου 2011

Ο Γενικός Γραμματέας Αποκεντρωμένης Διοίκησης
ΗΛΙΑΣ ΛΙΑΚΟΠΟΥΛΟΣ

ΥΠΟΜΝΗΜΑ

Από σπασμα χαρτογραφικής ΤΥΣ Νο 6427/3 κλίμακας 1:5000 όπου απεικονίζεται η έκταση με στοιχεία Α.Β.Γ.Δ.Ε.Ζ.Η.Α εμβαδού 680,00τ.μ. στη θέση "Λακιζόνι ή Πυργονικολή" περιφερείας κοινότητας Βαρνάβα Αττικής για την οποία χορηγήθηκε το αριθ. 4057/8-11-1989 εγγραφο πληροφοριακού χαρακτήρα η περιοχή αναθεώρηση με 31968254/84/14-1-85 καταγράφεται 15-6-2010

Ο Συντάκτης

ΑΘΑΝΑΣΙΟΣ ΡΕΠΠΑΣ
ΔΑΣΟΛΟΓΟΣ

ΘΕΩΡΗΘΗΚΕ
Αθήνα 28-7-2010
Ο Δασάρχης

ΑΠ. ΣΤΑΘΟΠΟΥΛΟΣ
ΔΑΣΟΛΟΓΟΣ

ΑΚΡΙΒΕΣ ΑΝΤΙΓΡΑΦΟ
Αγ. Παρασκευή 3-8-11
Το Γραφείο Γραμματείας

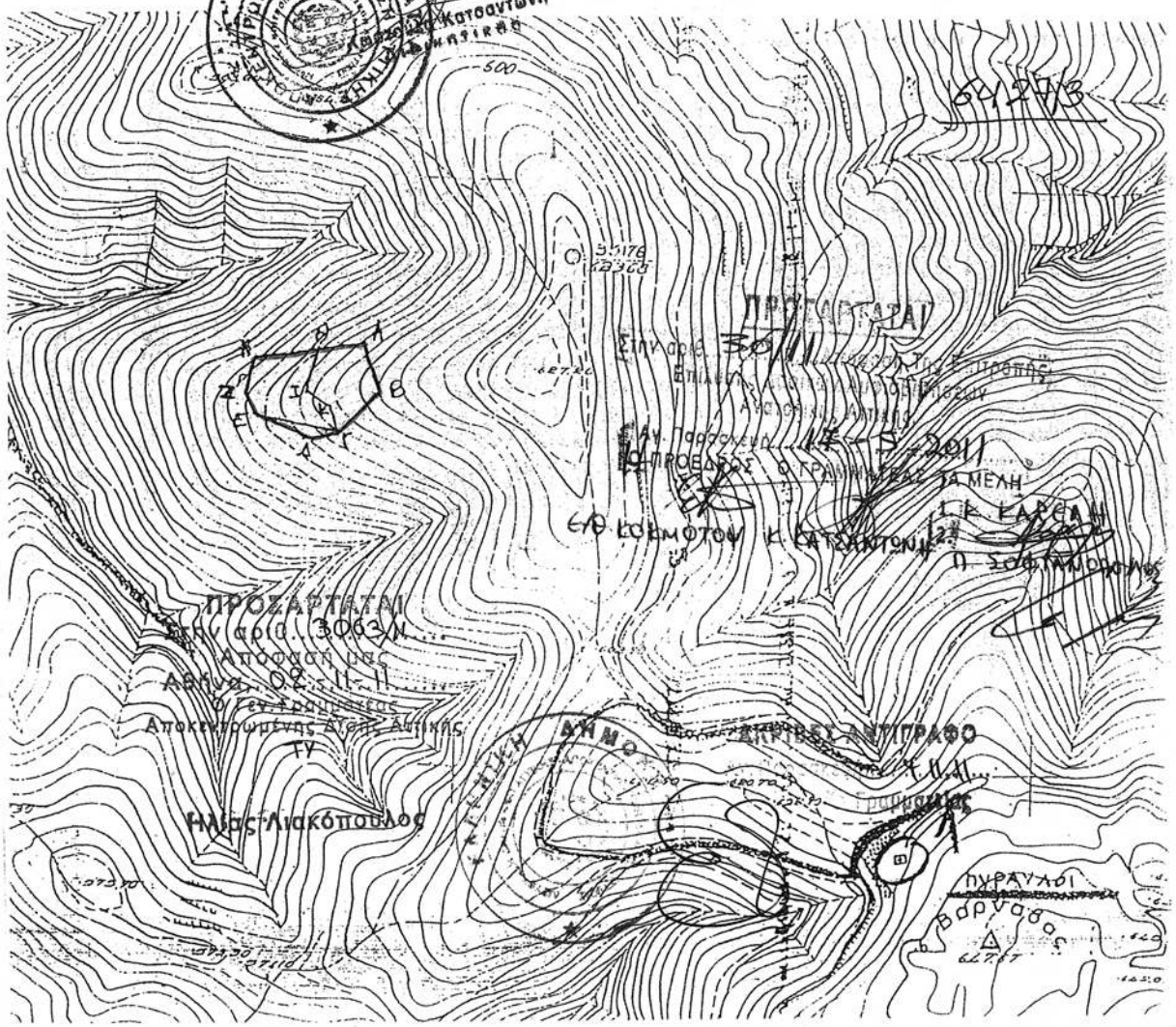

ΕΘΝΙΚΟ ΤΥΠΟΓΡΑΦΕΙΟ
Για τεχνικούς λόγους στο σχεδιάγραμμα, έγινε σμίκρυνση, κατά ποσοστό 79%

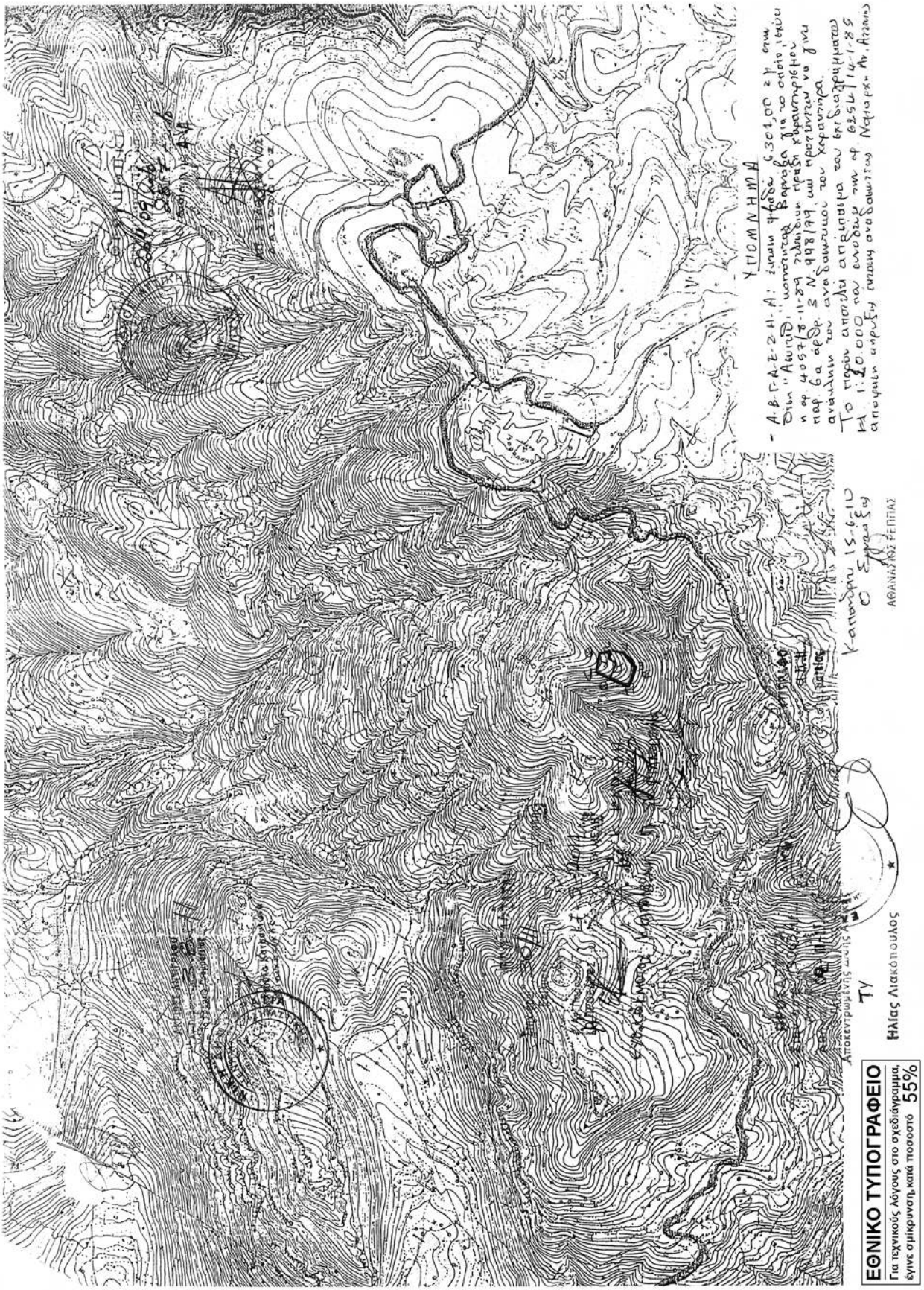

ΕΘΝΙΚΟ ΤΥΠΟΓΡΑΦΕΙΟ
Για τεχνικούς λόγους στο σχεδιάγραμμα, έγινε σμίκρυνση, κατά ποσοστό 55%

Αριθμ. 2668 (2)

Μερική ανάκληση αποφάσεων κήρυξης αναδάσωσης από επιφάνεια 2,228 στρ. στη θέση «Καβελάρης» δήμου Μεγαρέων Αττικής.

Ο ΓΕΝΙΚΟΣ ΓΡΑΜΜΑΤΕΑΣ
ΑΠΟΚΕΝΤΡΩΜΕΝΗΣ ΔΙΟΙΚΗΣΗΣ ΑΤΤΙΚΗΣ

Έχοντας υπόψη:

1. Τα άρθ. 6 και 280 του Ν. 3852/4.6.2010 «Νέα αρχιτεκτονική της Αυτοδιοίκησης και της Αποκεντρωμένης Διοίκησης - Πρόγραμμα Καλλικράτης».

2. Το π.δ. 135/23.12.2010 «Οργανισμός Αποκεντρωμένης Διοίκησης Αττικής».

3. Το άρθ. 44, παρ. 3 και 4, Ν. 998/79 «Περί προστασίας των δασών...» όπως τροποποιήθηκε με την παρ. 3 του άρθ. 36 του Ν. 3698/08.

4. Την υπ' αριθμ. 97870/2248/7.5.2009 εγκύκλιο Υ.Α.Α.Τ./Τμ. Αλλαγής Χρήσης «Οδηγίες για την εφαρμογή άρθ. 36 Ν. 3698/08».

5. Την υπ' αριθμ. 1347/17.10.85 απόφ. κήρυξης αναδασωτέας Νομάρχη Δυτ. Αττικής λόγω πυρκαγιάς, για έκταση 342 στρ. στην περιφέρεια δήμου Μεγαρέων (ΦΕΚ 771/τ.Δ΄/31.12.85).

6. Την υπ' αριθμ. 1732/25.1.1989 απόφ. κήρυξης αναδασωτέας Νομάρχη Δυτ. Αττικής λόγω πυρκαγιάς, για έκταση 4.250 στρ. στην θέση «Αγ. Νικόλαος - Καβελάρης» δήμου Μεγαρέων (ΦΕΚ 73/τ.Δ΄/10.2.89).

7. Την υπ' αριθμ. 1569/14.6.2011 πρόταση του Δασαρχείου Μεγάρων για μερική ανάκληση των ως άνω αποφάσεων, από επιφάνεια 2,228 στρ. στη θέση «Καβελάρης» δήμου Μεγαρέων, διότι είναι μη δασική έκταση και εσφαλμένα συμπεριλήφθηκε στο διάγραμμα των εν λόγω αποφάσεων.

8. Την υπ' αριθμ. 40/2011 απόφαση Α/βάθμιας Ε.Ε.Δ.Α. Δυτ. Αττικής, η οποία αποφάσισε θετικά για την ως άνω πρόταση, αποφασίζουμε:

Ανακαλούμε μερικώς τις υπ' αριθμ. 1347/17.10.85 και 1732/25.1.1989 αποφάσεις κήρυξης αναδασωτέας Νομάρχη Δυτ. Αττικής, από επιφάνεια δύο στρεμμάτων και διακοσίων είκοσι οκτώ χιλιοστών του στρέμματος (2,228 στρεμ.), στη θέση «καβελάρης» δήμου Μεγαρέων, όπως απεικονίζεται με στοιχεία Π - Ο - Ξ - Ζ - Ζ΄ - Σ - Ρ - Π, στο τοπ. διάγραμμα κλ. 1:500 και στην πιν. Γ.Υ.Σ. 6450/2&4 κλ. 1:5000, τα οποία αποτελούν αναπόσπαστο μέρος της αποφάσεως αυτής, προκειμένου να αποκατασταθεί η πραγματικότητα σύμφωνα με τα νέα δεδομένα (έκταση μη υπαγόμενη στις διατάξεις της δασικής νομοθεσίας).

Κατά τα λοιπά ισχύουν οι υπ' αριθμ. 1347/17.10.85 και 1732/25.1.1989 αποφάσεις κήρυξης αναδασωτέας Νομάρχη Δυτ. Αττικής.

Η απόφαση αυτή να δημοσιευθεί στην Εφημερίδα της Κυβερνήσεως.

Αθήνα, 21 Οκτωβρίου 2011

Ο Γενικός Γραμματέας Αποκεντρωμένης Διοίκησης
ΗΛΙΑΣ ΛΙΑΚΟΠΟΥΛΟΣ

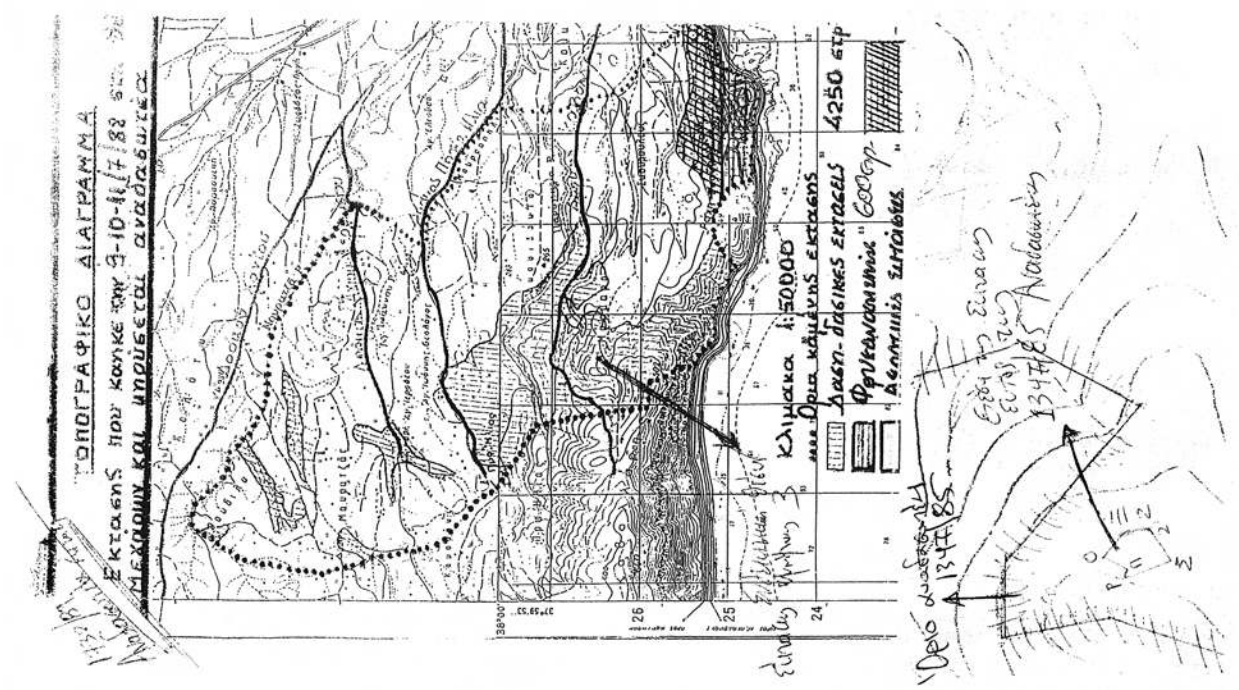

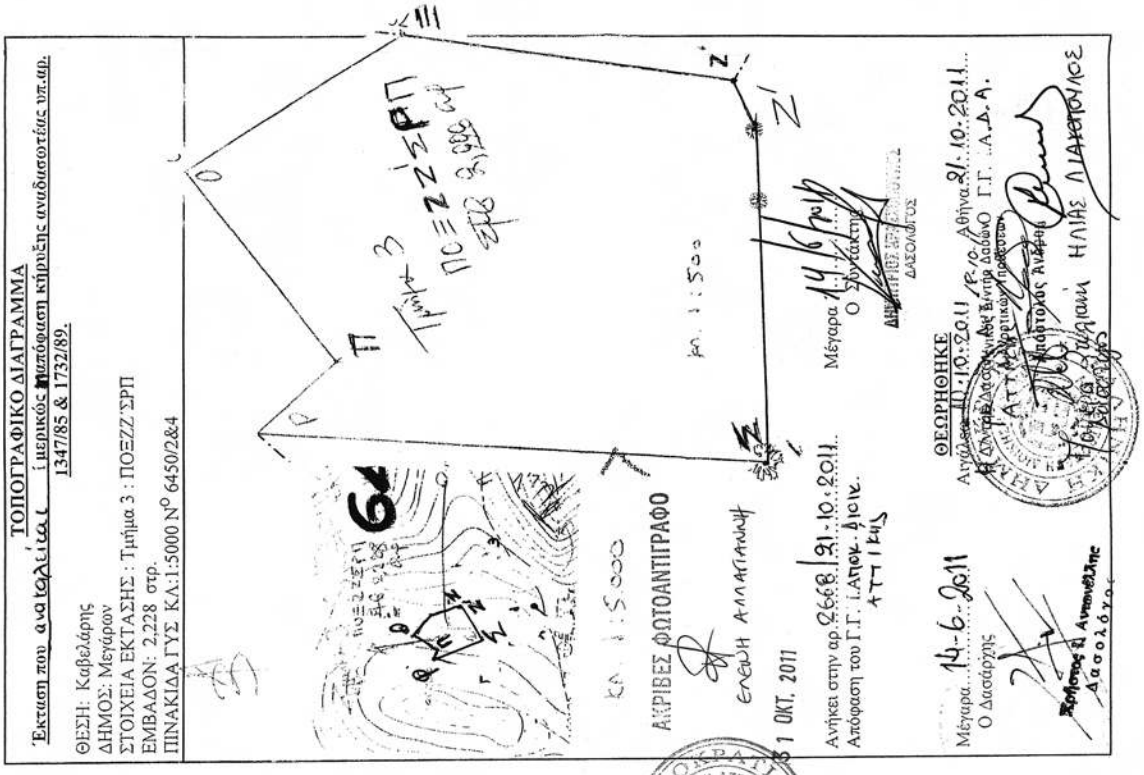

ΕΘΝΙΚΟ ΤΥΠΟΓΡΑΦΕΙΟ

Για τεχνικούς λόγους στο σχεδιάγραμμα, έγινε σμίκρυνση, κατά ποσοστό 59%

Αριθμ. 63219/4428 (3)

Κήρυξη ως αναδασωτέας δημόσιας έκτασης δασικού χαρακτήρα εμβαδού 1.901,50 τετρ. μέτρων, στη θέση «Ψηλοβούνι», τοπικής κοινότητας Μελισσώνα, Δημοτικής Ενότητας Μαρμαρίου, Δήμου Καρύστου, Περιφερειακής Ενότητας Ευβοίας.

Η ΓΕΝΙΚΗ ΓΡΑΜΜΑΤΕΑΣ ΑΠΟΚΕΝΤΡΩΜΕΝΗΣ ΔΙΟΙΚΗΣΗΣ ΘΕΣΣΑΛΙΑΣ ΚΑΙ ΣΤΕΡΕΑΣ ΕΛΛΑΔΑΣ

Έχοντας υπόψη:

1. Τις διατάξεις των άρθρων 24 παρ. 1 και 117 παρ. 3 του Συντάγματος.

2. Τις διατάξεις του Νόμου 2503/1997 «Διοίκηση, οργάνωση, στελέχωση της περιφέρειας κ.λ.π.».

3. Τις διατάξεις του Νόμου 3852/2010 «Νέα Αρχιτεκτονική της Αυτοδιοίκησης και της Αποκεντρωμένης Διοίκησης - Πρόγραμμα Καλλικράτης».

4. Τις διατάξεις των άρθρων του Ν. 998/1979 «Περί προστασίας των δασών και των δασικών εν γένει εκτάσεων» και συγκεκριμένα α)του άρθρου 38 παρ. 1 και β) του άρθρου 41 παρ. 1 και 3

5. Το Π.Δ. 138/2010 Οργανισμός Αποκεντρωμένης Διοίκησης Θεσσαλίας - Στερεάς Ελλάδας.

6. Τις 160417/1180/08-07-1980 και 182447/3049/24-09-1980 Διαταγές του Υπουργείου Γεωργίας σχετικά με την κήρυξη εκτάσεων ως αναδασωτέων.

7. Την υπ αριθμό 1669/33104 (ΦΕΚ 648/19-04-2011 τεύχος Β΄) απόφαση της Γ.Γ.Α.Δ.Θ.Σ.Ε. Μεταβίβαση δικαιώματος υπογραφής της Γενικής Γραμματέως Αποκεντρωμένης Διοίκησης Θεσσαλίας - Στερεάς Ελλάδας (Α.Δ.Θ.Σ.Ε.) στον Προϊστάμενο της Γενικής Διευθύνσεως Δασών και Αγροτικών Υποθέσεων και στους Προϊσταμένους Διευθύνσεων και Δασαρχείων της ανωτέρω Γενικής Διευθύνσεως.

8. Την υπ' αριθμ. 3877/18-10-2011 αναφορά του Δασαρχείου Αλιβερίου από την οποία προκύπτει ότι η έκταση που αναφέρεται στο θέμα κατά το χρόνο καταστροφής της, που έγινε από παράνομη εκχέρσωση για την παράνομη λειτουργία λατομείου σχιστολιθικών πλακών, είχε δασικό χαρακτήρα κατά την έννοια του άρθρου 3 παρ. 3 του Ν. 998/79 όπως τροποποιήθηκε και ισχύει, καλυπτόμενη από φρυγανώδη βλάστηση, είχε βραχώδη μορφή και ως εκ τούτου επιβάλλεται η κήρυξη της ως αναδασωτέας, αποφασίζουμε:

Κηρύσσουμε ως αναδασωτέα δημόσια δασική έκταση εμβαδού 1.901,50 τετρ. μέτρων, στη θέση «Ψηλοβούνι», τοπικής κοινότητας Μελισσώνα, Δημοτικής Ενότητας Μαρμαρίου, Δήμου Καρύστου, Περιφερειακής Ενότητας Ευβοίας της οποίας η βλάστηση καταστράφηκε λόγω εκχέρσωσης και η οποία συνορεύει:

ΒΟΡΕΙΑ: Με εκτάσεις δασικού χαρακτήρα.
ΝΟΤΙΑ: Με εκτάσεις δασικού χαρακτήρα.
ΑΝΑΤΟΛΙΚΑ: Με εκτάσεις δασικού χαρακτήρα.
ΔΥΤΙΚΑ: Με εκτάσεις δασικού χαρακτήρα και χωματόδρομο.

Η ανωτέρω έκταση απεικονίζεται με τα στοιχεία 1, 2, 3, 4, 5, 1 στο διάγραμμα του Δασαρχείου Αλιβερίου το οποίο αποτελεί αναπόσπαστο τμήμα της παρούσης και ορίζεται από τις ορθογώνιες συντεταγμένες σε ΕΓΣΑ 87 που αναφέρονται σε αυτό.

Σκοποί της κήρυξης της ανωτέρω έκτασης ως αναδασωτέας είναι η διατήρηση του δασικού χαρακτήρα αυτής, ο αποκλεισμός διάθεσης της για άλλη χρήση και η αποκατάσταση της δασικής βλάστησης. Η αποκατάσταση της βλάστησης θα γίνει με φυσική αναγέννηση ή με πρόγραμμα τεχνητής αναδάσωσης.

Από τις διατάξεις της απόφασης αυτής δεν προκαλείται δαπάνη σε βάρος του Κρατικού Προϋπολογισμού.

Η απόφαση αυτή να δημοσιευθεί στην Εφημερίδα της Κυβερνήσεως.

Χαλκίδα, 27 Οκτωβρίου 2011

Με εντολή Γενικού Γραμματέα
Αποκεντρωμένης Διοίκησης
Η Προϊσταμένη Δ/νσης Δασών
ΦΩΤΕΙΝΗ ΤΣΙΜΙΔΟΥ

ΑΠΟΣΠΑΣΜΑ ΦΥΛΛΟΥ ΧΑΡΤΗ 65412
ΚΛΙΜΑΚΑ 1.50000
ΥΠΟΜΝΗΜΑ
θέση έκτασης πού κυρήσεται Αναδασωτεα

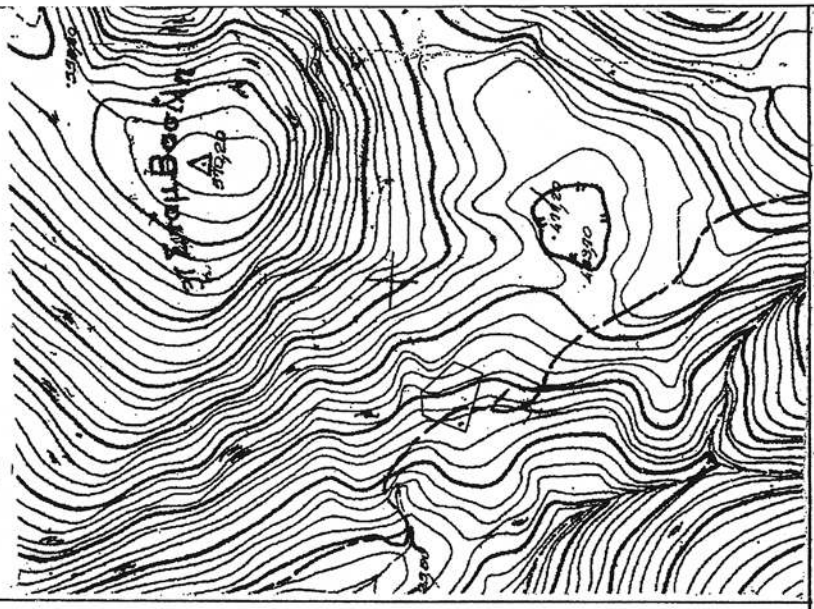

ΕΘΝΙΚΟ ΤΥΠΟΓΡΑΦΕΙΟ
Για τεχνικούς λόγους στο σχεδιάγραμμα, έγινε σμίκρυνση, κατά ποσοστό 79%

ΤΟΠΟΓΡΑΦΙΚΟ ΔΙΑΓΡΑΜΜΑ ΑΝΑΔΑΣΩΤΕΑΣ ΕΚΤΑΣΗΣ

Κλίμακα 1:1000

Νομός : Εύβοίας
ΔΑΣΑΡΧΕΙΟ : ΑΛΙΒΕΡΙΟΥ
ΟΤΑ : ΜΑΡΜΑΡΙΟΥ
ΔΗΜ. ΔΙΑΜΕΡΙΣΜΑ : ΜΕΛΙΣΣΩΝΑ
ΘΕΣΗ : ΨΗΛΟΒΟΥΝΙ

ΕΜΒΑΔΟΝ ΕΚΤΑΣΗΣ : 1901,50 Τ.Μ.

Συντεταγμένες αποσπάσματος

	X	Ψ
1	535601.00	4215035.00
2	535610.00	4215059.00
3	535584.00	4215086.00
4	535565.00	4215084.00
5	535552.00	4215048.00

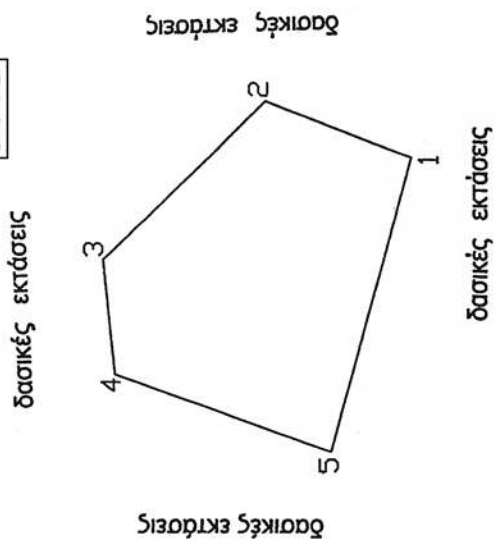

ΕΛΕΓΧΘΗΚΕ
ΚΥΜΗ 22-9-2011
Η ΔΑΣΑΡΧΗΣ
ΑΓΓΕΛΙΚΗ ΓΚΟΤΖΑΜΑΝΗ
ΔΑΣΟΛΟΓΟΣ ΜΕ Α΄ ΒΑΘΜΟ

ΚΥΜΗ 18-10-2011
Η ΣΥΝΤΑΞΑΣ
ΕΥΑΓΓΕΛΙΑ ΜΑΣΤΟΡΗ
Δασολόγος

ΘΕΩΡΗΘΗΚΕ
Ανήκει στην αριθμ. 3219/4428
απόφαση Δ/ντος Δασών Ν. Εύβοίας
ΧΑΛΚΙΔΑ 27-10-2011
ΜΕ ΕΝΤΟΛΗ Γ.Γ.Α.Δ.Θ.Σ.Ε.
Η ΠΡΟΙΣΤΑΜΕΝΗ Δ/ΝΣΗΣ ΔΑΣΩΝ Ν. ΕΥΒΟΙΑΣ
ΦΩΤΕΙΝΗ ΤΣΙΜΙΔΟΥ
ΔΑΣΟΛΟΓΟΣ ΜΕ Α΄ ΒΑΘΜΟ

ΑΠΟ ΤΟ ΕΘΝΙΚΟ ΤΥΠΟΓΡΑΦΕΙΟ
ΚΑΠΟΔΙΣΤΡΙΟΥ 34 * ΑΘΗΝΑ 104 32 * ΤΗΛ. 210 52 79 000 * FAX 210 52 21 004
04004530811110008