Signature Not Verified
Digitally signed by Theodoros Moumouris
Date: 2011.11.14 11:41:33 EET
Reason: Signed PDF (embedded)
Location: Athens, Ethniko Typografio

ΕΦΗΜΕΡΙΣ ΤΗΣ ΚΥΒΕΡΝΗΣΕΩΣ

ΤΗΣ ΕΛΛΗΝΙΚΗΣ ΔΗΜΟΚΡΑΤΙΑΣ

ΤΕΥΧΟΣ ΤΕΤΑΡΤΟ **Αρ. Φύλλου 446**

8 Νοεμβρίου 2011

ΠΕΡΙΕΧΟΜΕΝΑ

ΑΠΟΦΑΣΕΙΣ

Εν μέρει ανάκληση των αριθμ. 2054/22-9-1981 (ΦΕΚ 727/Δ΄/14/12/1981) απόφασης Νομάρχη Ζακύνθου και 2393/20-11-2006 (ΦΕΚ 1050/Δ΄/14/12/2006) απόφασης Περιφέρειας Ιονίων Νησιών περί κήρυξης έκτασης ως αναδασωτέας για έκταση εμβαδού 4999,79 τμ. στη θέση «Κατσίνι» Δ.Κ Παντοκράτορα Δήμου Ζακύνθου Ν. Ζακύνθου..... 1

Μερική ανάκληση απόφασης αναδάσωσης από τμήμα κηρυχθείσης εκτάσεως ως αναδασωτέας στη θέση «Κεντρώματα» Τοπικής Κοινότητας Φοινίκης, Δήμου Πύλου - Νέστορος, Νομού Μεσσηνίας..... 2

Επικύρωση οριογραμμών ρέματος στη θέση «Ξερόκαμπος» του Δήμου Ιεράπετρας, Ν. Λασιθίου..... 3

ΑΠΟΦΑΣΕΙΣ

Αριθμ. 1764/14-9-2011 (1)

Εν μέρει ανάκληση των αριθμ. 2054/22-9-1981 (ΦΕΚ 727/Δ΄/14/12/1981) απόφασης Νομάρχη Ζακύνθου και 2393/20-11-2006 (ΦΕΚ 1050/Δ΄/14/12/2006) απόφασης Περιφέρειας Ιονίων Νησιών περί κήρυξης έκτασης ως αναδασωτέας για έκταση εμβαδού 4999,79 τμ. στη θέση «Κατσίνι» Δ.Κ Παντοκράτορα Δήμου Ζακύνθου Ν. Ζακύνθου.

Ο ΓΕΝΙΚΟΣ ΓΡΑΜΜΑΤΕΑΣ ΑΠΟΚΕΝΤΡΩΜΕΝΗΣ ΔΙΟΙΚΗΣΗΣ ΠΕΛΟΠΟΝΗΣΟΥ - ΔΥΤΙΚΗΣ ΕΛΛΑΔΑΣ ΚΑΙ ΙΟΝΙΟΥ

Έχοντας υπόψη:

1. Τις περί Διοικητικής αποκέντρωσης διατάξεις του Ν.3200/55 όπως τροποποιήθηκε και συμπληρώθηκε μεταγενέστερα με το Ν.Δ. 532/70.

2. Τις διατάξεις του άρθρου 44 του Ν. 998/1979 «περί προστασίας των δασών και των δασικών εν γένει εκτάσεων της χώρας όπως προστέθηκε η παρ. 4 με το άρθρο 36 παρ. 3 Ν. 3698/2008».

3. Τις διατάξεις του Ν. 3208/2003 «Προστασία των δασικών οικοσυστημάτων, κατάρτιση δασολογίου, ρύθμιση εμπραγμάτων δικαιωμάτων επί δασών και δασικών εν γένει εκτάσεων και άλλες διατάξεις».

4. Τις αριθμ. α) 160417/1180/8-7-1980 και β) 182447/3049/24-9-1980 διαταγές του Υπουργείου Γεωργίας.

5. Την αριθμ. 87234/7539/3-9-1997 εγκύκλιο διαταγή του Υπουργού Γεωργίας.

6. Την αριθμ. 107143/1057/18-9-2003 διαταγή Υφυπουργού Γεωργίας.

7. Τις διατάξεις του Άρθρου 36 του Ν.3698/2008

8. Τις διατάξεις του Νόμου 3852/2010 (ΦΕΚ 87/Α΄/7.6.2010) «Νέα Αρχιτεκτονική της Αυτοδιοίκησης και της Αποκεντρωμένης Διοίκησης-Πρόγραμμα Καλλικράτης».

9. Τις διατάξεις του Π.Δ 139/2010 (ΦΕΚ 232/Α΄/27.12.2010) «Οργανισμός της Αποκεντρωμένης Διοίκησης Πελοποννήσου -Δυτικής Ελλάδας και Ιονίου».

10. Την αριθμ. 2054/22-9-1981 απόφαση κήρυξης του Νομάρχη Ζακύνθου και της αριθμ. 2393/20-11-2006 απόφαση Γενικού Γραμματέα Περιφέρειας Ιονίων Νήσων, με την οποία κηρύχθηκαν αναδασωτέες, λόγω πυρκαγιάς, έκταση εμβαδού 22.000 στρ. και 121,366 στρεμμάτων αντίστοιχα.

11. Την αριθμ. 388/11-3-2011 εισήγηση της Δ/νσης Δασών Ν. Ζακύνθου, με την οποία προτείνεται να γίνει μερική άρση της αριθμ. 2054/22-9-1981 απόφαση κήρυξης του Νομάρχη Ζακύνθου και της αριθμ. 2393/20-11-2006 απόφαση Γενικού Γραμματέα Περιφέρειας Ιονίων Νήσων, περί κήρυξης έκτασης ως αναδασωτέας, για έκταση εμβαδού 4999,79 τμ. στη θέση «Κατσίνι» Δ.Κ Παντοκράτορα Δήμου Ζακυνθίων Νομού Ζακύνθου.

12. Την αριθμ. 1/2011 απόφαση της Πρωτοβάθμιας Επιτροπής Επίλυσης Δασικών Αμφισβητήσεων Νομού Ζακύνθου (Άρθρο 10 παρ. 3 του Ν. 998/79), η οποία αποφάσισε ομόφωνα ότι στην έκταση εμβαδού 4999,79 τμ. στη θέση «Κατσίνι» Δ.Κ Παντοκράτορα Δήμου Ζακύνθου Νομού Ζακύνθου ουδέποτε έφερε δασική βλάστηση, δεν είχε εξαιρεθεί και κατά πλάνη περί τα πραγματικά περιστατικά συμπεριλήφθη στην έκταση η οποία κηρύχθηκε αναδασωτέα με την αριθμ. 2054/22-9-1981 απόφαση κήρυξης του Νομάρχη Ζακύνθου και της αριθμ. 2393/20-11-2006 απόφαση Γενικού Γραμματέα Περιφέρειας Ιονίων Νήσων λόγω πυρκαγιάς.

13. Την αριθμ. 1763/14-9-2011 εισήγηση της Δ/νσης Δασών Ν. Ζακύνθου, προς τον Γενικό Γραμματέα Αποκεντρωμένης Διοίκησης Πελ/νήσου - Δυτικής Ελλάδας και Ιονίου με την οποία προτείνεται η εν μέρει ανάκληση της αριθμ. 2054/22-9-1981 απόφαση κήρυξης του Νομάρχη Ζακύνθου και της αριθμ. 2393/20-11-2006 απόφαση Γενικού Γραμματέα Περιφέρειας Ιονίων Νήσων για έκταση εμβαδού 4999,79 τμ., αποφασίζουμε:

Ανακαλούμε εν μέρει την αριθμ. 2054/22-9-1981 απόφαση κήρυξης του Νομάρχη Ζακύνθου και την αριθμ. 2393/20-11-2006 απόφαση Γενικού Γραμματέα Περιφέρειας Ιονίων Νήσων για έκταση εμβαδού 4999,79 τ.μ., με στοιχεία 1,2,3,4,5,6,7,8,1 επειδή ουδέποτε έφερε δασική βλάστηση, δεν είχε εξαιρεθεί και συμπεριελήφθη στις αναδασωτέες εκτάσεις. Η ανωτέρω έκταση βρίσκεται στη θέση «Κατσίνι» Δ.Κ Παντοκράτορα Δήμου Ζακυνθίων Νομού Ζακύνθου προσδιορίζεται από τα στοιχεία 1,2,3,4,5,6,7,8,1 και εμφανίζεται στο απόσπασμα φύλλου χάρτη Γ.Υ.Σ με αριθμ. 6176.5 και 6176.7 κλίμακας 1/5000 το οποίο αποτελεί αναπόσπαστο μέρος της απόφασης αυτής και ορίζεται ως εξής:

Βόρεια: μικτή έκταση.

Νότια: μη δασική έκταση.

Ανατολικά: μη δασική έκταση.

Δυτικά: μικτή έκταση

Κατά τα λοιπά ισχύει η αριθμ. 2054/22-9-1981 απόφαση κήρυξης του Νομάρχη Ζακύνθου και η αριθμ. 2393/20.11.2006 απόφαση Γενικού Γραμματέα Περιφέρειας Ιονίων Νήσων.

Η απόφαση αυτή να δημοσιευθεί στην Εφημερίδα της Κυβερνήσεως.

Πάτρα, 14 Σεπτεμβρίου 2011

Ο Γενικός Γραμματέας Αποκεντρωμένης Διοίκησης
ΑΝΑΣΤΑΣΙΟΣ ΑΠΟΣΤΟΛΟΠΟΥΛΟΣ

ΕΛΛΗΝΙΚΗ ΔΗΜΟΚΡΑΤΙΑ
ΑΠΟΚΕΝΤΡΩΜΕΝΗ ΔΙΟΙΚΗΣΗ
ΠΕΛ/ΝΗΣΟΥ-ΔΥΤ.ΕΛΛΑΔΟΣ & ΙΟΝΙΟΥ
ΓΕΝΙΚΗ Δ/ΝΣΗ ΔΑΣΩΝ & ΑΓΡ.ΥΠ ΟΘΕΣΕΩΝ
Δ/ΝΣΗ ΔΑΣΩΝ ΖΑΚΥΝΘΟΥ

Ανήκει στην Αρ.Πρ.: 1764/14-9-2011
Απόφαση Γενικού Γραμματέα Αποκεντρωμένης Διοίκησης Πελ/νήσου – Δυτικής Ελλάδος & Ιονίου
Απόσπασμα πινακίδας ΓΥΣ: : 6176.5& 6176.7
Δ.Κ : Παντοκράτορα
Δασική Θέση: Κατσίνι
ΚΛΙΜΑΚΑ: 1:5.000

ΕΘΝΙΚΟ ΤΥΠΟΓΡΑΦΕΙΟ
Για τεχνικούς λόγους στο σχεδιάγραμμα, έγινε σμίκρυνση, κατά ποσοστό 83%

ΥΠΟΜΝΗΜΑ

1,2,3,4,5,6,7,8,1 : Όρια έκτασης εμβαδού 4999,79 τμ για την οποία προτείνεται η εν μέρει ανάκληση της αριθμ. **2054/22-9-1981 Απόφαση κήρυξης του κ. Νομάρχη Ζακύνθου και της αριθμ. 2393/20-11-2006 Απόφαση κ. Γενικού Γραμματέα Περιφέρειας Ιονίων Νήσων**

Πάτρα, ...
Ο ΓΕΝΙΚΟΣ ΓΡΑΜΜΑΤΕΑΣ
ΑΠΟΚΕΝΤΡΩΜΕΝΗΣ ΔΙΟΙΚΗΣΗΣ
ΠΕΛ/ΝΗΣΟΥ – ΔΥΤ.ΕΛΛΑΔΟΣ & ΙΟΝΙΟΥ

ΑΝΑΣΤΑΣΙΟΣ ΑΠΟΣΤΟΛΟΠΟΥΛΟΣ

Ζάκυνθος 14/9/2011
Ο Δ/ντής Δασών

Γρυπάρης Ευστάθιος
Δασολόγος με Α΄βαθμό

Ζάκυνθος 14/9/2011
Η Συντάκτης

Κεφαλληνού Άννα-Μαρία
Δασολόγος με βαθμό Α'

Αριθμ. 4018 (2)

Μερική ανάκληση απόφασης αναδάσωσης από τμήμα κηρυχθείσης εκτάσεως ως αναδασωτέας στη θέση «Κεντρώματα» Τοπικής Κοινότητας Φοινίκης, Δήμου Πύλου - Νέστορος, Νομού Μεσσηνίας.

Ο ΓΕΝΙΚΟΣ ΓΡΑΜΜΑΤΕΑΣ ΑΠΟΚΕΝΤΡΩΜΕΝΗΣ ΔΙΟΙΚΗΣΗΣ ΠΕΛΟΠΟΝΝΗΣΟΥ - ΔΥΤΙΚΗΣ ΕΛΛΑΔΑΣ ΚΑΙ ΙΟΝΙΟΥ

Έχοντας υπόψη:

1. Τις δ/ξεις των άρθρων 24 παρ.1 και 117 παρ.3 του Συντάγματος.

2. Τις δ/ξεις του άρθρου 44 του Ν. 998/79 «Περί προστασίας των δασών και των δασικών εν γένει εκτάσεων της Χώρας», όπως συμπληρώθηκε με την παρ. 3 του άρθρου 36 του Ν. 3698/08 «Ρύθμιση θεμάτων κτηνοτροφίας και άλλες διατάξεις».

3. Τις δ/ξεις του άρθρου 36 του Ν. 3698/08 «Ρύθμιση θεμάτων κτηνοτροφίας και άλλες διατάξεις».

4. Τις δ/ξεις του άρθρου 90 του Π.Δ. 63/2005 «Κωδικοποίηση νομοθεσίας για την Κυβέρνηση και τα Κυβερνητικά όργανα».

5. Τις δ/ξεις των άρθρων 6 και 280 του Ν. 3852/2010 «Νέα Αρχιτεκτονική της Αυτοδιοίκησης και της Αποκεντρωμένης Διοίκησης - Πρόγραμμα Καλλικράτης».

6. Τις δ/ξεις του Π.Δ. 139/2010 «Οργανισμός της Αποκεντρωμένης Διοίκησης Πελοποννήσου, Δυτικής Ελλάδας και Ιονίου».

7. Τις δ/γές του Υπουργείου Γεωργίας με αριθμ.: α)160417/1180/8-7-1980, β) 18244/3049/24-9-1980, γ) 168692/3318/5-10-1981, δ) 85144/1468/9-9-1992 ε) 60284/365/26-1-1994, στ) οικ. 105204/2793/31-7-2002, ζ) την υπ' αριθμ. 158/1978 γνωμοδότηση του Νομικού Συμβουλίου του Κράτους.

8. Την αριθ. 509/3-3-1993 απόφαση Νομάρχη Μεσσηνίας με την οποία κηρύχθηκε αναδασωτέα έκταση 932,00 στρεμμάτων στην θέση «Αραπόσπιτα» περιοχής τέως Κοινότητας Φοινίκης, Νομού Μεσσηνίας (Φ.Ε.Κ. 340/τ.Δ΄/9-4-1993).

9. Τις αριθμ. 172/2011 σύμφωνη απόφαση της Α΄βάθμιας Επιτροπής Επιλύσεως Δασικών Αμφισβητήσεων Νομού Μεσσηνίας.

10. Την αριθμ. 6869/15-9-2011 αναφορά - θετική πρόταση του Δασαρχείου Καλαμάτας, αποφασίζουμε:

Ανακαλούμε μερικώς την υπ' αριθμόν 509/3-3-1993 απόφαση Νομάρχη Μεσσηνίας (Φ.Ε.Κ. 340/9-4-1993 τεύχος Δ΄) ως προς την έκταση των τεσσάρων χιλιάδων τριακοσίων δεκαεννέα τετραγωνικών μέτρων και είκοσι οκτώ εκατοστών (4.319,28 τ.μ.), η οποία δεν αποτελεί δάσος ή δασική έκταση, περιγράφεται με στοιχεία Α,Β,Γ,Ι,Ν,Σ,Τα,Ω,Α1,Δ1,Η1,Λ1,Α και απεικονίζεται στο από 13.9.2011 τοπογραφικό διάγραμμα με κλίμακα 1:1.500 που συνέταξε η δασοπόνος του Δασαρχείου Καλαμάτας Κων/να Παναγοπούλου και το οποίο αποτελεί αναπόσπαστο μέρος της απόφασης μας αυτής λόγω του ότι δεν εντοπίζεται και δεν περιγράφεται με ακρίβεια στο συνημμένο στην ανωτέρω απόφαση, τοπογραφικό διάγραμμα. Έχει όρια:

Ανατολικά: Με αγροτική οδό.

Δυτικά: Με δάσος - ρέμα (εντός των ορίων της αριθμ. 509/93 απόφασης αναδάσωσης).

Βόρεια: Με ελαιώνα και χέρσο αγρό ιδ. Κ. Μπάμπαλη (εντός των ορίων της αριθμ. 509/93 απόφασης αναδάσωσης).

Νότια: Με ελαιώνα ιδ. Θ. Μπάμπαλη (εντός των ορίων της αριθμ. 509/93 απόφασης αναδάσωσης).

Για την υπόλοιπη έκταση παραμένει σε ισχύ η αριθμ. 509/3-3-1993 απόφαση Νομάρχη Μεσσηνίας.

Η απόφαση αυτή να δημοσιευθεί στην Εφημερίδα της Κυβερνήσεως.

Πάτρα, 26 Οκτωβρίου 2011

Ο Γενικός Γραμματέας Αποκεντρωμένης Διοίκησης
ΑΝΑΣΤΑΣΙΟΣ ΑΠΟΣΤΟΛΟΠΟΥΛΟΣ

ΑΠΟΣΠΑΣΜΑ ΧΑΡΤΟΥ κλιμ. 1:25.000

Καμένη Έκταση Εμβαδού: 2.218 στρεμ
(Αγροτική Έκταση: 1.286 / Δασική Έκταση Εμβάδου: 932) Θέση: "Αρκιτό-βιτσα" Κοινότητα: Φοίνικας

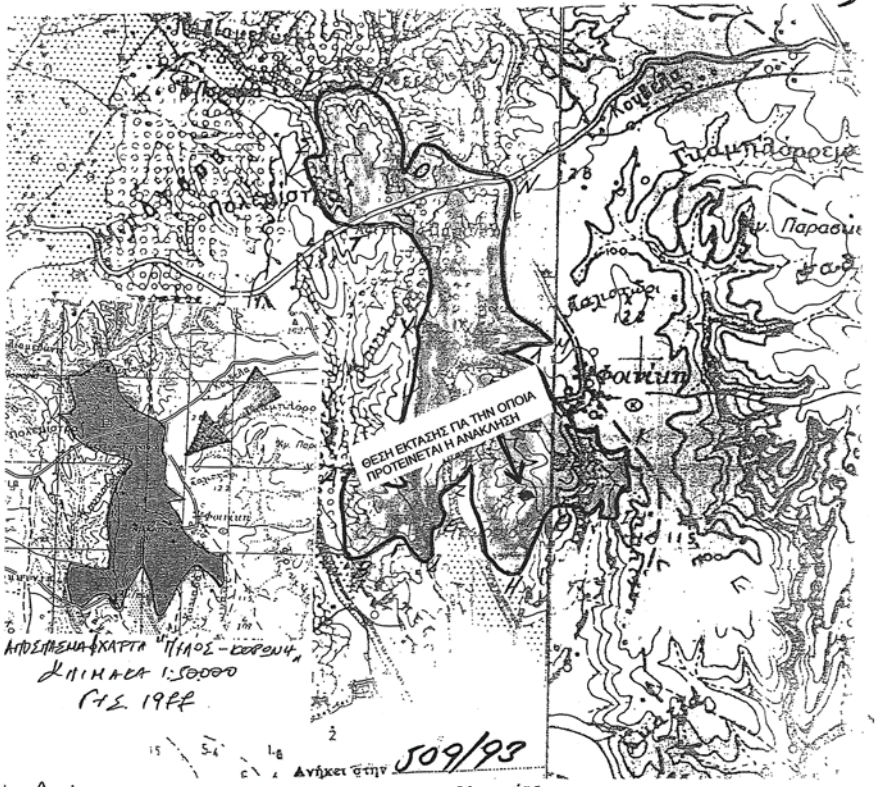

ΑΠΟΣΠΑΣΜΑ ΧΑΡΤΑ "ΠΥΛΟΣ - ΚΟΡΩΝΗ"
ΚΛΙΜΑΚΑ 1:50.000
ΓΥΣ 1988

Ανήκει στην 509/93 απόφαση Νομάρχη Μεσσηνίας

Καλαμάτα 19/2-93
Ο Δασάρχης
Κων. Παναγιωτόπουλος
Δασολόγος

ΘΕΩΡΗΘΗΚΕ
Καλαμάτα 2-3-1993
Ο Δασάρχης Καλαμάτας
Δ. Κλαδαρίωτης
Δασολόγος

ΘΕΩΡΗΘΗΚΕ
Καλαμάτα 3-3-1993
Ο Νομάρχης
Σ. ΣΑΜΙΤΑΣ

ΤΟΠΟΓΡΑΦΙΚΟ ΔΙΑΓΡΑΜΜΑ ΕΚΤΑΣΗΣ ΕΜΒΑΔΟΥ 4.319,28 Τ.Μ. ΠΑ ΤΗΝ ΟΠΟΙΑ ΠΡΟΤΕΙΝΕΤΑΙ Η ΜΕΡΙΚΗ ΑΝΑΚΛΗΣΗ ΤΗΣ ΑΡΙΘΜ. 509/3-3-1993 ΑΠΟΦΑΣΗΣ ΑΝΑΔΑΣΩΤΕΑΣ ΣΥΜΦΩΝΑ ΜΕ ΤΗ ΔΙΑΔΙΚΑΣΙΑ ΤΗΣ ΠΑΡ. 3 ΑΡΘ. 36 Ν.3698/08.
ΚΛΙΜΑΚΑ 1:1.500
Ε(Α,Β,Γ,...,Ω,Α1,Β1,...,Λ1,Α)=4.319,28 τ.μ.

Εμβαδόν Γηπέδου ΑΒΓΔΕΖΗΘΙΚΛΜΝΞΟΠΡΣΤΥΦΧΨΩΑ1Β1Γ1Δ1Ε1Ζ1Η1Θ1Ι1Κ1Λ1
Υποδηλώνει Εμβαδού με Ορθογώνιες Συντεταγμένες ΕΓΣΑ 87)

	Α/Α Σημείου	Ονομασία Σημείου	Χ	Υ	Απόσταση (m)
1	1	Α	298879.00	4075998.82	14.55
2	2	Β	298893.43	4076000.69	23.69
3	3	Γ	298917.10	4076001.66	18.05
4	4	Δ	298934.95	4076004.34	15.71
5	5	Ε	298950.47	4076006.78	13.43
6	6	Ζ	298963.83	4076008.13	2.41
7	7	Η	298966.22	4076008.41	10.89
8	8	Θ	298977.08	4076009.20	3.29
9	9	Ι	298978.55	4076012.15	5.26
10	10	Κ	298983.80	4076012.56	17.90
11	11	Λ	299001.60	4076014.39	11.45
12	12	Μ	299012.99	4076015.56	2.83
13	13	Ν	299015.75	4076016.20	9.82
14	14	Ξ	299012.16	4076007.06	8.81
15	15	Ο	299008.45	4075999.07	12.30
16	16	Π	299003.03	4075987.94	17.88
17	17	Ρ	298998.26	4075971.54	8.14
18	18	Σ	298994.19	4075964.50	11.50
19	19	Τ	298983.03	4075961.73	4.27
20	20	Υ	298978.77	4075961.42	13.29
21	21	Φ	298965.53	4075962.48	2.55
22	22	Χ	298962.99	4075962.69	5.74
23	23	Ψ	298957.27	4075963.13	8.50
24	24	Ω	298948.78	4075963.50	6.26
25	25	Α1	298942.56	4075964.17	9.51
26	26	Β1	298933.05	4075964.08	4.52
27	27	Γ1	298928.58	4075963.45	4.67
28	28	Δ1	298923.96	4075962.80	3.07
29	29	Ε1	298922.12	4075963.25	10.70
30	30	Ζ1	298915.69	4075973.81	8.37
31	31	Η1	298913.97	4075982.01	8.31
32	32	Θ1	298907.26	4075986.90	14.22
33	33	Ι1	298894.03	4075992.12	5.03
34	34	Κ1	298889.95	4075995.07	6.96
35	35	Λ1	298883.53	4075997.75	4.66
36	1	Α	298879.00	4075998.82	0.00

Ανήκει στην αριθ. 4018/2011 απόφαση Γενικού Γραμματέα Αποκ. Δίου Πελοποννήσου, Δυτ. Ελλάδος κ. Ιονίων

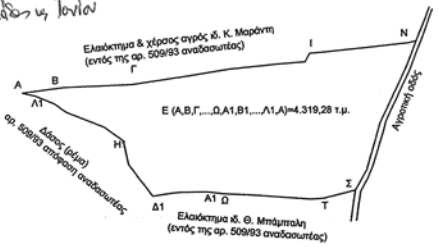

ΕΘΝΙΚΟ ΤΥΠΟΓΡΑΦΕΙΟ
Για τεχνικούς λόγους στο σχεδιάγραμμα, έγινε σμίκρυνση, κατά ποσοστό 57%

Καλαμάτα 13/9/2011
Η Συντάκτρια
Κωνσταντίνα Παναγοπούλου
Δασοπόνος

Καλαμάτα 14/9/2011
Ο Δασάρχης Καλαμάτας
Κατσιπόδας Σπύρος
Δασολόγος

Καλαμάτα 19/9/2011
Ο Δ/ντης Δασών Μεσ/νίας
Γεώργιος Σωτηρόπουλος
Δασολόγος

Πάτρα 26/10/2011
Ο Γενικός Γραμματέας
Αποκεντρωμένης Διοίκησης
Πελ/σου Δυτ. Ελλάδας & Ιονίου
Αναστάσιος Αποστολόπουλος

Αριθμ. 1928/2154 (3)

Επικύρωση οριογραμμών ρέματος στη θέση «Ξερόκαμπος» του Δήμου Ιεράπετρας, Ν. Λασιθίου.

Ο ΓΕΝΙΚΟΣ ΓΡΑΜΜΑΤΕΑΣ ΠΕΡΙΦΕΡΕΙΑΣ ΚΡΗΤΗΣ

Έχοντας υπόψη:

1) Το ν. 2853/16.7.1922 περί υδραυλικών εν γένει έργων και αστυνομεύσεων των δημόσιων υδάτων (ΦΕΚ 116 Α΄), όπως αυτές τροποποιήθηκαν με τις αντίστοιχες του ν.δ. 10/29.12.1923 και κωδικοποιήθηκαν από τις διατάξεις του π.δ. 18/21.3.1924 (ΦΕΚ 61 Α΄).

2) Τις διατάξεις του άρθρου 10 του ν. 3044/2002 για την άσκηση αρμοδιοτήτων του Πολεοδομικού Σχεδιασμού.

3) Τις διατάξεις του άρθρου 5 του ν. 3010/2002 (Α΄ 91) εναρμόνιση του ν. 1650/1986 με τις υπ' αριθμ. 97/11 ΕΕ και 96/61 ΕΕ οδηγίες «διαδικασία οριοθέτησης και ρύθμισης θεμάτων για τα υδατορέματα και άλλες διατάξεις».

4) Τις διατάξεις του ν. 1337/1983 περί επεκτάσεως των πολεοδομικών σχεδίων κ.λπ.

5) Την υπ' αριθμ. 3046/304/3.2.1989 απόφαση του Αν. Υπουργού Περιβάλλοντος, Χωροταξίας και Δημοσίων έργων «Κτιριοδομικός Κανονισμός και ειδικότερα τις διατάξεις του άρθρου 6 αυτού, σχετικά με τη δόμηση κοντά στα ρέματα», όπως ισχύει σήμερα.

6) Την υπ. αριθμ. 33/1998 εγκύκλιο του ΥΠΕΧΩΔΕ «Αστυνόμευση ρεμάτων και συντήρηση αντιπλ/κών έργων».

7) Τις διατάξεις του άρθρου 66 του ν. 1622/1986 (περί Τοπικής Αυτοδιοίκησης, Περιφερειακής Ανάπτυξης και Δημοκρατικού Προγραμματισμού) όπως αντικαταστάθηκε με τις διατάξεις της παρ. 5 του άρθρου 33 του ν. 1832/1989.

8) Το Ν. 3852/2010 «Νέα Αρχιτεκτονική της Διοίκησης και της Αποκεντρωμένης Διοίκησης - Πρόγραμμα Καλλικράτης».

9) Το άρθρο 22 του Π.Δ. 136/27-12-2010 «Οργανισμός της Αποκεντρωμένης Διοίκησης Κρήτης».

10) Την αρ. 172/2011 απόφαση του Δημοτικού Συμβουλίου του Δήμου Ιεράπετρας, Ν. Λασιθίου, με την οποία εγκρίνεται η οριοθέτηση του παραπάνω ρέματος.

11)Τον γενόμενο καθορισμό οριογραμμών τμήματος ρέματος στη θέση «Ξερόκαμπος» του Δήμου Ιεράπετρας, Νομού Λασιθίου, ο οποίος έγινε από την Δ/νση Τεχνικών Έργων Περιφερειακής Ενότητας Λασιθίου (με το με αριθμό 12681/29-8-2011 έγγραφο της), μετά από τον έλεγχο και την θεώρηση των τοπογραφικών διαγραμμάτων, της τεχνικής έκθεσης και των συνοδευουσών αυτών υδραυλικών, υδρολογικών και περιβαλλοντικών μελετών πού συνέταξε η Αικατερίνη Αναστασιάδου, Τοπογράφος Μηχανικός , για τον καθορισμό των προτεινόμενων οριογραμμών και ύστερα από την προαναφερόμενη γνωμοδότηση του Δημοτικού Συμβουλίου του Δήμου Ιεράπετρας, Νομού Λασιθίου, αποφασίζουμε:

Επικυρώνουμε τις οριογραμμές τμήματος ρέματος στη θέση «Ξερόκαμπος» Δήμου Ιεράπετρας Ν. Λασιθίου, όπως φαίνεται στα από τον Δεκέμβριο 2010 τοπογραφικά διαγράμματα της τοπογράφου μηχανικού Αικατερίνης Αναστασιάδου, που συντάχθηκαν σύμφωνα με την υδραυλική μελέτη της ιδίας, όπως αυτά ελέχθησαν και θεωρήθηκαν από την Δ/νση Τεχν.Έργων, Περιφερειακής Ενότητας Λασιθίου.

Οι οριογραμμές των παραπάνω ρεμάτων περιβάλλονται από τις πολυγωνικές γραμμές που ορίζουν τα σημεία Α1 έως Α10 και τα σημεία Δ1 έως Δ10.

Τα σημεία αυτά αποτυπώνονται στα προαναφερόμενα τοπογραφικά διαγράμματα και περιέχονται σε αυτά με τις συντεταγμένες τους (σύστημα συντεταγμένων είναι το ΕΓΣΑ 87).

Η υλοποίηση των πολυγωνικών γραμμών του παραπάνω ρέματος γίνεται με βάση τις συντεταγμένες των αναφερομένων σημείων που περιέχονται στα υπόψη τοπογραφικά διαγράμματα.

Η απόφαση αυτή να δημοσιευθεί στην Εφημερίδα της Κυβερνήσεως.

Ηράκλειο, 12 Οκτωβρίου 2011

Ο Γενικός Γραμματέας Αποκεντρωμένης Διοίκησης
ΑΘΑΝΑΣΙΟΣ ΚΑΡΟΥΝΤΖΟΣ

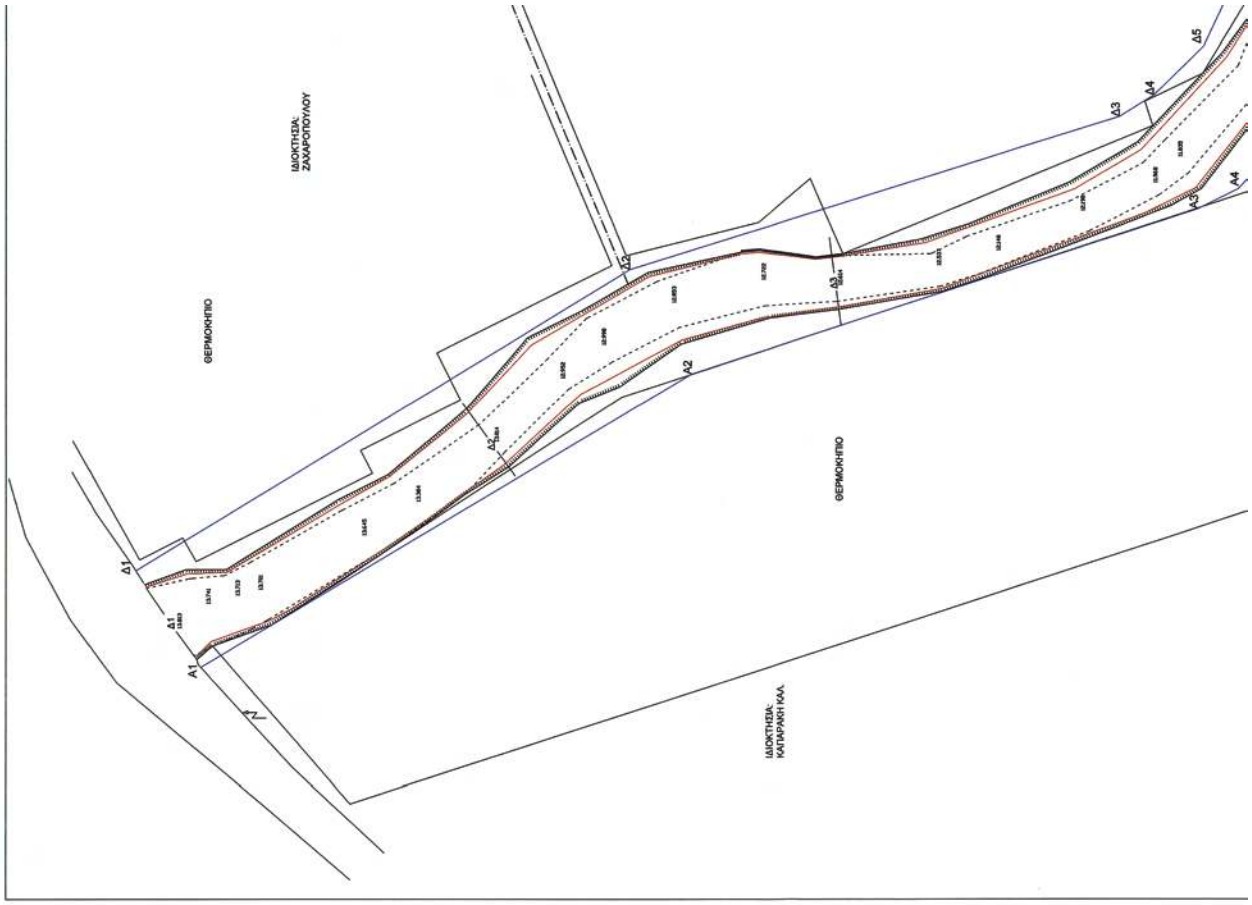

ΕΘΝΙΚΟ ΤΥΠΟΓΡΑΦΕΙΟ
Για τεχνικούς λόγους στο σχεδιάγραμμα, έγινε σμίκρυνση, κατά ποσοστό 37%



ΣΥΝΤΕΤΑΓΜΕΝΕΣ ΟΡΙΟΓΡΑΜΜΩΝ

Σημείο	X	Y
Α1	651714.00	3875234.53
Α2	651740.31	3875190.90
Α3	651755.09	3875145.67
Α4	651756.87	3875142.05
Α5	651761.61	3875137.77
Α6	651807.00	3875116.50
Α7	651810.85	3875112.47
Α8	651813.15	3875106.60
Α9	651816.42	3875091.67
Α10	651816.37	3875048.89

Σημείο	X	Y
Δ1	651722.65	3875240.43
Δ2	651749.66	3875196.36
Δ3	651763.33	3875152.68
Δ4	651765.23	3875149.63
Δ5	651769.56	3875145.16
Δ6	651812.65	3875124.87
Δ7	651819.80	3875118.63
Δ8	651822.78	3875111.38
Δ9	651826.56	3875093.19
Δ10	651826.71	3875046.45

Το παρών σχέδιο είναι ενταγμένο σε Κοστικό δίκτυο συντεταγμένων ΕΓΣΑ 87
Αρχή συντεταγμένων φ0=0 , λ0=24 (Κεντρ. Μεσημβρ.)

DATUM : ΔΣΟΝΥΣΟΥ
ΕΛΛΕΙΨΟΕΙΔΕΣ : GRS80
ΠΡΟΒΟΛΗ : U.T.M.
ΣΥΝΤ. ΚΛΙΜΑΚΟΣ : 0,99996

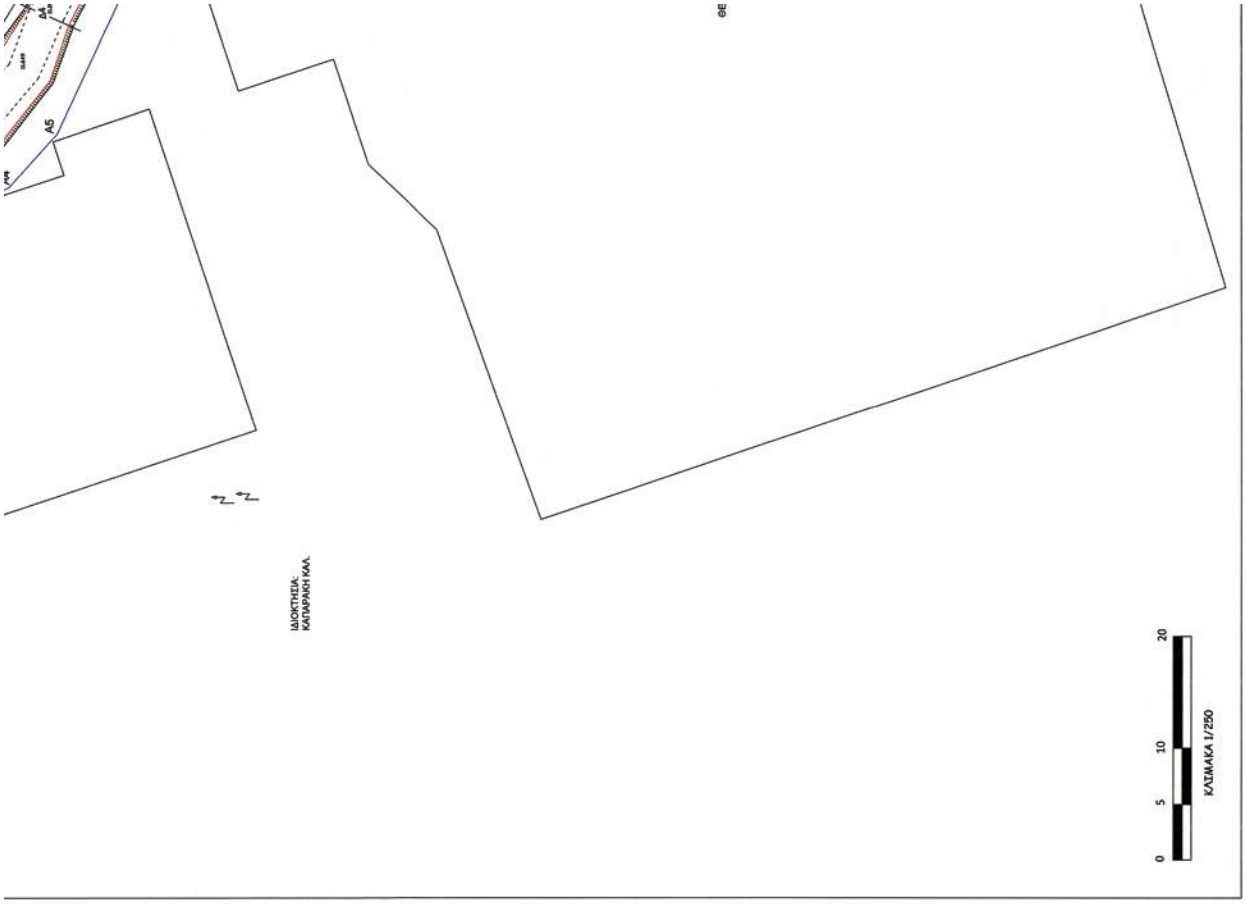
ΙΔΙΟΚΤΗΣΙΑ-
ΚΑΠΑΡΑΚΗ ΚΑΛ.
Α5
ΘΕ
0 5 10 20
ΚΛΙΜΑΚΑ 1/250

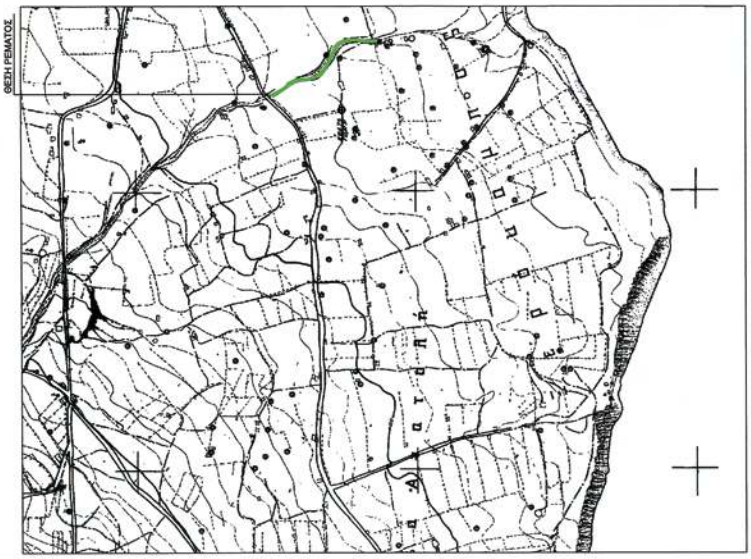
ΘΕΣΗ ΡΕΜΑΤΟΣ
ΑΠΟΣΠΑΣΜΑ ΑΠΟ ΧΑΡΤΗ Γ.Υ.Σ. ΚΛΙΜΑΚΑΣ 1/5.000 (Αρ. Φύλλου 86447)

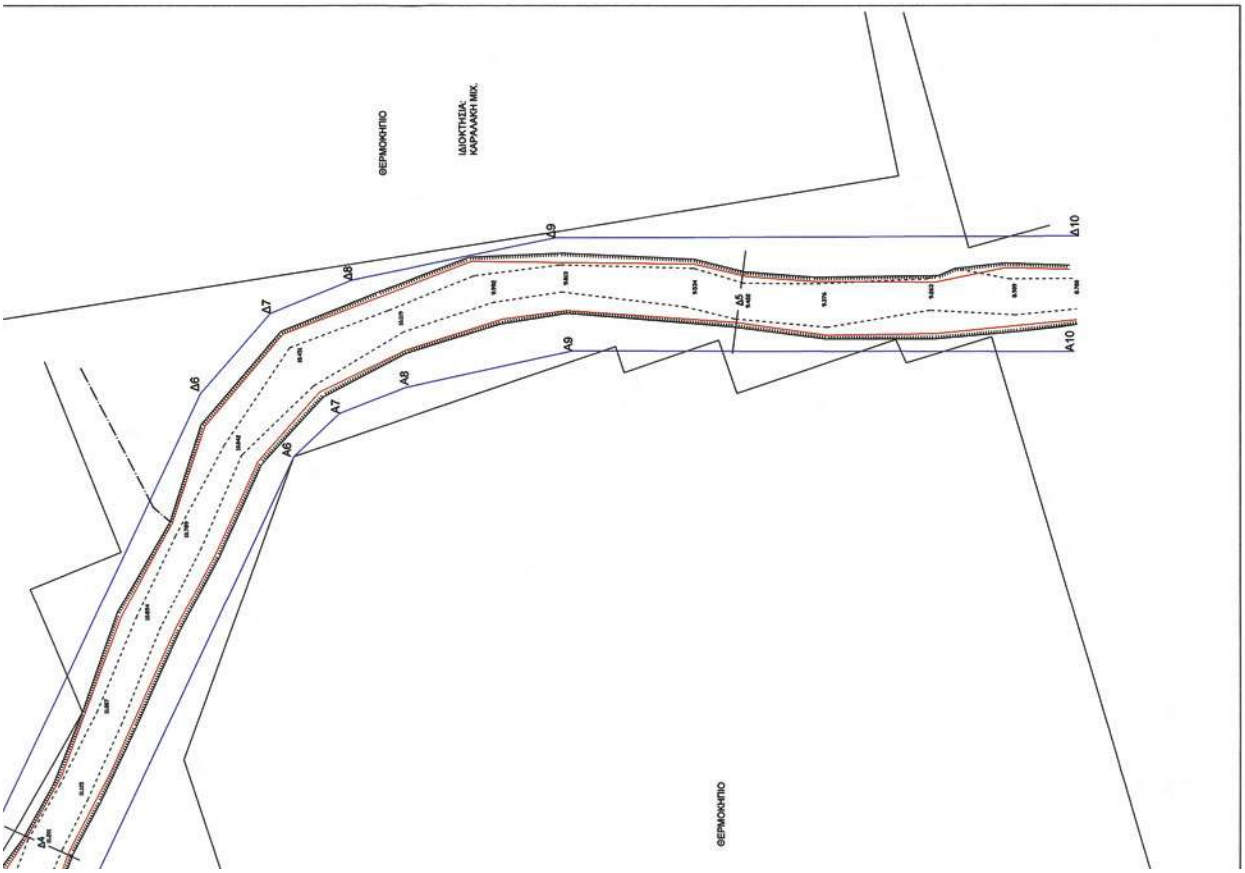
ΣΥΝΤ. ΚΛΙΜΑΚΟΣ : 0.99996
ΥΠΟΜΝΗΜΑ
ΟΡΙΟΓΡΑΜΜΗ ΡΕΜΑΤΟΣ
ΓΡΑΜΜΗ ΠΛΗΜΜΥΡΑΣ
ΚΟΛΟΝΑ ΔΕΗ.
ΦΡΥΔΙ ΠΡΑΝΟΥΣ
ΠΙΟΔΙ ΠΡΑΝΟΥΣ
ΟΡΙΟ
ΤΟΙΧΟΣ (ΑΠΟ ΛΘΟΥΣ Κ ΣΚΥΡΟΔΕΜΑ)
ΑΝΑΣΤΑΣΙΑΔΟΥ ΑΙΚΑΤΕΡΙΝΗ
ΑΓΡΟΝΟΜΟΣ - ΤΟΠΟΓΡΑΦΟΣ ΜΗΧΑΝΙΚΟΣ Ε.Μ.Π.
ΟΜΗΡΕΙΑΣ Κ ΚΟΡΑΚΑ ΤΗΛ: 2842027687, ΚΙΝ: 6947033970 email: k_anastasiadou@yahoo.gr
ΙΔΙΟΚΤΗΤΗΣ
ΚΑΠΑΡΑΚΗ ΚΑΛΛΙΟΠΗ
Δ.Τ.Ε.Π.Ε. ΛΑΣΙΘΙΟΥ
Τμήμα Δομών Περιβάλλοντος
Άγ. Νικόλαος
Ο Προϊστάμενος
ΔΗΜΗΤΡΙΟΣ ΚΑΛΛΑΡΑΚΟΣ
ΕΡΓΟ
ΟΡΙΟΘΕΤΗΣΗ ΡΕΜΑΤΟΣ
ΘΕΣΗ
ΞΕΡΟΚΑΜΠΟΣ
ΕΚΤΟΣ ΟΡΕΩΝ ΟΙΚΙΣΜΟΥ
ΕΛΛΗΝΙΚΗ ΔΗΜΟΚΡΑΤΙΑ
ΑΠΟΚΑΤΑΣΤΑΣΗ ΑΛΙΟΚΑΤΕΛΕΙΤΩΣΗΣ
ΘΕΜΑ
Επικυρώνεται με τη μη αρ. πρωτ. ... 11-33-115 - 10-2011
απόφαση του Γ.Γ. Αποκατάστασης Δυόχερης Κρήτης
Το πάρον συνοδεύει την υπ' αριθμ απόφαση
Ο ΔΙΕΥΘΥΝΤΗΣ Δ.Τ.Ε.
ΟΡΙΖΟΝΤΙΟΓΡΑΦΙΑ
ΧΑΜΗΛΑΛΗΣ ΜΙΧΑΗΛ
Χημικός Μηχανικός μη Κ. Ρέθυμνο
ΑΡ. ΣΧΕΔΙΟΥ
ΠΕΡΙΦΕΡΕΙΑ ΚΡΗΤΗΣ
ΔΙΔΕ ΤΕΧΝΙΚΗ ΕΡΓΙΗ Π.Ε.Δ.
Ο Προϊστάμενος
ΜΑΡΙΑ ΚΑΡΥΔΗ
ΚΛΙΜΑΚΑ: 1/250
ΧΡΟΝΟΣ ΜΕΛΕΤΗΣ: ΔΕΚΕΜΒΡΙΟΣ 2010
ΥΠΟΓΡΑΦΗ
ΣΦΡΑΓΙΔΑ
ΑΝΑΣΤΑΣΙΑΔΟΥ Α. ΑΙΚΑΤΕΡΙΝΗ
ΑΓΡΟΝΟΜΟΣ ΤΟΠΟΓΡΑΦΟΣ ΜΗΧΑΝΙΚΟΣ Ε.Μ.Π.
ΜΕΛΕΤΕΣ Ε.Π. ΕΡΓΩΝ ΥΠΟΔΟΜΩΝ
ΚΟΡΑΚΑ & ΟΜΗΡΕΙΑΣ - ΙΕΡΑΠΕΤΡΑ
ΤΗΛ.6947 033970-2842027687
Α.Φ.Μ.:110270766 ΔΟΥ:ΙΕΡΑΠΕΤΡΑΣ
ΘΕΡΜΟΚΗΠΙΟ
ΙΔΙΟΚΤΗΣΙΑ: ΚΑΠΑΡΑΚΗ ΜΙΧ.
Δ6
Δ7
Δ8
Δ9
Δ10
Δ5

ΕΘΝΙΚΟ ΤΥΠΟΓΡΑΦΕΙΟ

ΕΦΗΜΕΡΙΣ ΤΗΣ ΚΥΒΕΡΝΗΣΕΩΣ

ΤΙΜΗ ΠΩΛΗΣΗΣ ΦΥΛΛΩΝ ΤΗΣ ΕΦΗΜΕΡΙΔΑΣ ΤΗΣ ΚΥΒΕΡΝΗΣΕΩΣ

Σε έντυπη μορφή:

- Για τα Φ.Ε.Κ. από 1 έως 16 σελίδες σε 1 € προσαυξανόμενη κατά 0,20 € για κάθε επιπλέον οκτασέλιδο ή μέρος αυτού.
- Για τα φωτοαντίγραφα Φ.Ε.Κ. σε 0,15 € ανά σελίδα.

Σε μορφή DVD/CD:

Τεύχος	Ετήσια έκδοση	Τριμηνιαία έκδοση	Μηνιαία έκδοση
Α΄	150 €	40 €	15 €
Β΄	300 €	80 €	30 €
Γ΄	50 €	-	-
Υ.Ο.Δ.Δ.	50 €	-	-
Δ΄	110 €	30 €	-

Τεύχος	Ετήσια έκδοση	Τριμηνιαία έκδοση	Μηνιαία έκδοση
Α.Α.Π.	110 €	30 €	-
Ε.Β.Ι.	100 €	-	-
Α.Ε.Δ.	5 €	-	-
Δ.Δ.Σ.	200 €	-	20 €
Α.Ε.-Ε.Π.Ε.	-	-	100 €

- Η τιμή πώλησης μεμονωμένων Φ.Ε.Κ. σε μορφή cd-rom από εκείνα που διατίθενται σε ψηφιακή μορφή και μέχρι 100 σελίδες, σε 5 € προσαυξανόμενη κατά 1 € ανά 50 σελίδες.

ΕΤΗΣΙΕΣ ΣΥΝΔΡΟΜΕΣ Φ.Ε.Κ.

Τεύχος	Έντυπη μορφή
Α΄	225 €
Β΄	320 €
Γ΄	65 €
Υ.Ο.Δ.Δ.	65 €

Τεύχος	Έντυπη μορφή
Δ΄	160 €
Α.Α.Π.	160 €
Ε.Β.Ι.	65 €
Α.Ε.Δ.	10 €

Τεύχος	Έντυπη μορφή
Α.Ε.-Ε.Π.Ε.	2.250 €
Δ.Δ.Σ.	225 €
Α.Σ.Ε.Π.	70 €
Ο.Π.Κ.	-

- Το τεύχος Α.Σ.Ε.Π. (έντυπη μορφή) θα αποστέλλεται σε συνδρομητές ταχυδρομικά, με την επιβάρυνση των 70 €, ποσό το οποίο αφορά τα ταχυδρομικά έξοδα.

- Η καταβολή γίνεται σε όλες τις Δημόσιες Οικονομικές Υπηρεσίες (Δ.Ο.Υ.). Το πρωτότυπο διπλότυπο (έγγραφο αριθμ. πρωτ. 9067/28.2.2005 2η Υπηρεσία Επιτρόπου Ελεγκτικού Συνεδρίου) με φροντίδα των ενδιαφερομένων, πρέπει να αποστέλλεται ή να κατατίθεται στο Εθνικό Τυπογραφείο (Καποδιστρίου 34, Τ.Κ. 104 32 Αθήνα).
- Σημειώνεται ότι φωτοαντίγραφα διπλοτύπων, ταχυδρομικές Επιταγές για την εξόφληση της συνδρομής, δεν γίνονται δεκτά και θα επιστρέφονται.
- Οι οργανισμοί τοπικής αυτοδιοίκησης, τα νομικά πρόσωπα δημοσίου δικαίου, τα μέλη της Ένωσης Ιδιοκτητών Ημερησίου Τύπου Αθηνών και Επαρχίας, οι τηλεοπτικοί και ραδιοφωνικοί σταθμοί, η Ε.Σ.Η.Ε.Α, τα τριτοβάθμια συνδικαλιστικά όργανα και οι τριτοβάθμιες επαγγελματικές ενώσεις δικαιούνται έκπτωσης πενήντα τοις εκατό (50%) επί της ετήσιας συνδρομής.
- Το ποσό υπέρ ΤΑ.Π.Ε.Τ. (5% επί του ποσού συνδρομής), καταβάλλεται ολόκληρο (Κ.Α.Ε. 3512) και υπολογίζεται πριν την έκπτωση.
- Στην Ταχυδρομική συνδρομή του τεύχους Α.Σ.Ε.Π. δεν γίνεται έκπτωση.

Πληροφορίες για δημοσιεύματα που καταχωρίζονται στα Φ.Ε.Κ. στο τηλ.: 210 5279000.
Φωτοαντίγραφα παλαιών Φ.Ε.Κ.: Μάρνη 8, τηλ.: 210 8220885, 210 8222924, 210 5279050.

Τα φύλλα όλων των τευχών της Εφημερίδας της Κυβερνήσεως διατίθενται δωρεάν σε ηλεκτρονική μορφή από την ιστοσελίδα του Εθνικού Τυπογραφείου (www.et.gr)

Ηλεκτρονική Διεύθυνση: http://www.et.gr - e-mail: webmaster.et@et.gr

ΟΙ ΥΠΗΡΕΣΙΕΣ ΕΞΥΠΗΡΕΤΗΣΗΣ ΠΟΛΙΤΩΝ ΛΕΙΤΟΥΡΓΟΥΝ ΚΑΘΗΜΕΡΙΝΑ ΑΠΟ 08:00 ΜΕΧΡΙ 13:00

04004460811110012

ΑΠΟ ΤΟ ΕΘΝΙΚΟ ΤΥΠΟΓΡΑΦΕΙΟ
ΚΑΠΟΔΙΣΤΡΙΟΥ 34 * ΑΘΗΝΑ 104 32 * ΤΗΛ. 210 52 79 000 * FAX 210 52 21 004