



ΕΦΗΜΕΡΙΔΑ ΤΗΣ ΚΥΒΕΡΝΗΣΕΩΣ ΤΗΣ ΕΛΛΗΝΙΚΗΣ ΔΗΜΟΚΡΑΤΙΑΣ

30 Δεκεμβρίου 2016

ΤΕΥΧΟΣ ΤΕΤΑΡΤΟ

Αρ. Φύλλου 441

ΠΕΡΙΕΧΟΜΕΝΑ

ΑΠΟΦΑΣΕΙΣ

1. Επικύρωση έκθεσης επανακαθορισμού ορίων Αιγιαλού - Παραλίας στη θέση «Μεσάδα» Δ.Δ. Μάρπησας Νήσου Πάρου, Νομού Κυκλάδων.
2. Κήρυξη ως αναδασωτέας έκτασης εμβαδού 16.104,78 τ.μ. στην θέση «Καστέλια» του Δήμου Λιβαδειάς Π.Ε. Βοιωτίας.

ΑΠΟΦΑΣΕΙΣ

Αριθμ. 87080 (1)
Επικύρωση έκθεσης επανακαθορισμού ορίων Αιγιαλού - Παραλίας στη θέση «Μεσάδα» Δ.Δ. Μάρπησας Νήσου Πάρου, Νομού Κυκλάδων.

Ο ΓΕΝΙΚΟΣ ΓΡΑΜΜΑΤΕΑΣ
ΑΠΟΚΕΝΤΡΩΜΕΝΗΣ ΔΙΟΙΚΗΣΗΣ ΑΙΓΑΙΟΥ

Έχοντας υπόψη:

1. Τις διατάξεις του Ν. 2971/2001 (ΦΕΚ 285/τ. Α' / 19-12-2001) «Αιγιαλός, παραλία και άλλες διατάξεις», όπως τροποποιήθηκε με τις διατάξεις του άρθρου 113 του Ν. 3978/2011 (ΦΕΚ 173Α') και του Ν. 4281/2014 (ΦΕΚ 160Α').
2. Τις διατάξεις της παρ. 2 του άρθρου 6, του άρθρου 280 και τις διατάξεις της παρ. ΙΙΙ του άρθρου 186 του Ν. 3852/2010 «Νέα Αρχιτεκτονική της Αυτοδιοίκησης και της Αποκεντρωμένης Διοίκησης - Πρόγραμμα Καλλικράτης» (Α'87) σύμφωνα με την οποία οι αρμοδιότητες των Περιφερειών του αρθ. 3 θα ασκούνται από τις Αποκεντρωμένες Διοικήσεις κατά περίπτωση.
3. Το υπ' αριθμ. 143/23.12.2010 Π.δ/γμα (ΦΕΚ 236Α' / 27.12.2010) των Υπουργών Εσωτερικών Αποκέντρωσης και Ηλεκτρονικής Διακυβέρνησης και Οικονομικών, που αφορά στη σύσταση του Οργανισμού της Αποκεντρωμένης Διοίκησης Αιγαίου.
4. Τις διατάξεις του Ν.δ. 439/1970 «περί συμπληρώσεως των διατάξεων περί αιγιαλού».

5. Τη με αριθμό 1030067/296/Α006/7-4-2004, εγκύκλιο, της Δ/σης Οργάνωσης του Υπουργείου Οικονομίας και Οικονομικών.

6. Τις διατάξεις του άρθρου 46, παρ. 21, Ν. 3220/2004 (ΦΕΚ 15/Α') «Μέτρα αναπτυξιακής και κοινωνικής πολιτικής - αντικειμενοποίηση του φορολογικού ελέγχου κ.ά. διατάξεις».

7. Την 10633649/790/Α00006/03.08.2004 απόφαση του Υπουργού Οικονομίας και Οικονομικών «Καταγραφή - Διοικητική κωδικοποίηση των αρμοδιοτήτων σε θέματα Υπηρεσιών του Υπουργείου Οικονομίας και Οικονομικών που περιέχονται στους Γενικούς Γραμματείς Περιφερειών».

8. Το υπ' αριθμ. πρωτ. Δ6Α1022671/ΕΞ/10-02-2011 έγγραφο της Γενικής Γραμματείας Φορολογικών και Τελωνιακών θεμάτων του Υπουργείου Οικονομικών περί «Αρμοδιότητας Υπογραφής».

9. Την υπ' αριθμ. 33447/19.5.2015 απόφαση του Γενικού Γραμματέα της Αποκεντρωμένης Διοίκησης Αιγαίου περί «Ορισμού Μελών Επιτροπής Καθορισμού Αιγιαλού και Παραλίας, Παλαιού Αιγιαλού καθώς και της Όχθης, Παλαιάς Όχθης και Παράχθιας Ζώνης (άρθρο 100 του Π.δ. 284/1988, άρθρα 3 και 31 του Ν. 2971/2001 (ΦΕΚ 285/Α') στην περιοχή αρμοδιότητας της Αποκεντρωμένης Διοίκησης Αιγαίου».

10. Την υπ' αριθμ. 26158/3764/28.3.2014 απόφαση της Γενικής Γραμματέως της Αποκεντρωμένης Διοίκησης Αιγαίου (ΦΕΚ 828/Β/3.4.2014), περί παροχής εξουσιοδότησης υπογραφής πράξεων και εγγράφων «Με εντολή Γενικού Γραμματέα» στον Προϊστάμενο της Γενικής Δ/σης Εσωτερικής Λειτουργίας της Αποκεντρωμένης Διοίκησης Αιγαίου και στους Προϊσταμένους των οργανικών μονάδων αυτής.

11. Το υπ' αριθμ. Δ10Β/6891ΕΞ2014/27.08.2014 (ΠΟΛ. 1196) έγγραφο της Διεύθυνσης Δημόσιας Περιουσίας της Γενικής Γραμματείας Δημόσιας Περιουσίας του Υπουργείου Οικονομικών, με το οποίο παρέχονται διευκρινήσεις επί των διατάξεων του άρθρου 11 του Ν. 4281/2014.

12. Το υπ' αριθμ. Φ.900/40/827227/Σ.366/19.07.2015 εμπιστευτικό έγγραφο του Γ.Ε.Σ. με το οποίο υποδεικνύ-

ονται οι περιοχές των οποίων τα υπόβαθρα εξαιρούνται από την ανάρτηση στο διαδίκτυο καθώς και οι περιοχές στις οποίες αναστέλλεται ο κοινόχρηστος χαρακτήρας του αιγιαλού και της παραλίας.

13. Τις υπ' αριθμ. 810/19.10.1983 (ΦΕΚ 703Δ') και 6556/03.10.1985 (ΦΕΚ 632Δ') αποφάσεις του Νομάρχη Κυκλάδων με τις οποίες εγκρίθηκε ο καθορισμός των οριογραμμών αιγιαλού και παραλίας στην επί του θέματος περιοχή.

14. Την από 24-05-2016 έκθεση της κατά το άρθρο 3, του Ν. 2971/2001 αρμόδιας επιτροπής καθορισμού ορίων Αιγιαλού και Παραλίας για τον επανακαθορισμό των ορίων του Αιγιαλού και της Παραλίας στη θέση «Μεσάδα», Δ.Δ. Μάρπησας Δήμου Πάρου, νήσου Πάρου Ν. Κυκλάδων και το Τ3/Μάιος 2016 τοπογραφικό διάγραμμα επί ορθοφωτογραφικού υποβάθρου ετών 2008-2009 της Ε.Κ.Χ.Α. Α.Ε., εξαρτημένο από το κρατικό δίκτυο (ΕΓΣΑ' 87), κλίμακας 1:1.000, το οποίο συντάχθηκε από την τοπογράφο μηχανικό της Περιφερειακής Διεύθυνσης Δημόσιας Περιουσίας Αιγαίου Άρτεμη Καραγεωργίου σε μία (1) πινακίδα και θεωρήθηκε στις 07.11.2016 από τον Δημήτρη Κουλούκη, πολιτικό μηχανικό, Προϊστάμενο του Τμήματος Γ' - Τεχνικής Υποστήριξης και Διαχείρισης της ίδιας Διεύθυνσης

15. Το υπ' αριθμ. 10971/10.11.2016 έγγραφο της Περιφερειακής Διεύθυνσης Δημόσιας Περιουσίας Αιγαίου, αποφασίζουμε:

Επικυρώνουμε την από 24-05-2016 έκθεση της κατά το άρθρο 3, του Ν. 2971/2001 αρμόδιας Επιτροπής καθορισμού ορίων Αιγιαλού και Παραλίας για τον επανακαθορισμό των ορίων αιγιαλού και παραλίας στη θέση «Μεσάδα» Δ.Δ. Μάρπησας νήσου Πάρου και το από Μάιο Τ3/2016 τοπογραφικό διάγραμμα επί ορθοφωτογραφικού υποβάθρου ετών 2008-2009 της Ε.Κ.Χ.Α. Α.Ε., εξαρτημένο από το κρατικό δίκτυο (ΕΓΣΑ' 87), κλίμακας 1:1.000, το οποίο συντάχθηκε από την Τοπογράφο Μηχανικό της Περιφερειακής Διεύθυνσης Δημόσιας Περιουσίας Αιγαίου Άρτεμη Καραγεωργίου σε μία (1) πινακίδα και θεωρήθηκε στις 07.11.2016 από τον Δημήτρη Κουλούκη, Πολιτικό Μηχανικό, Προϊστάμενο του Τμήματος Γ' - Τεχνικής Υποστήριξης και Διαχείρισης της ίδιας Διεύθυνσης

Επανακαθορίζουμε επί του ανωτέρω τοπογραφικού διαγράμματος:

α) Την οριογραμμή του αιγιαλού με κόκκινη συνεχή πολυγωνική γραμμή και κορυφές 1, 2, 3, ..., 34.

β) Την οριογραμμή της παραλίας με κίτρινη συνεχή πολυγωνική γραμμή και κορυφές 1, 2, 3, ..., 34 σε απόσταση 10 μέτρων από την οριογραμμή αιγιαλού, προκειμένου να εξασφαλιστεί η επικοινωνία της ξηράς με τη θάλασσα.

γ) Δεν υπάρχει παλαιός αιγιαλός.

Η απόφαση αυτή με την έκθεση της Επιτροπής και το τοπογραφικό διάγραμμα να δημοσιευθούν στην Εφημερίδα της Κυβερνήσεως.

Ερμούπολη, 5 Δεκεμβρίου 2016

Με εντολή Γενικού Γραμματέα
Αποκεντρωμένης Διοίκησης
Ο Αναπληρωτής Προϊστάμενος της Διεύθυνσης
ΑΡΙΣΤΟΤΕΛΗΣ ΜΑΡΚΑΝΤΩΝΗΣ

ΕΚΘΕΣΗ ΕΠΙΤΡΟΠΗΣ
ΚΑΘΟΡΙΣΜΟΥ ΑΙΓΙΑΛΟΥ ΚΑΙ ΠΑΡΑΛΙΑΣ
(Άρθρο 3 Ν. 2971/2001)

Για τον επανακαθορισμό των οριογραμμών αιγιαλού και παραλίας στη θέση Μεσάδα, Δ.Δ. Μάρπησας νήσου Πάρου.

Στην Πάρο, σήμερα 24-05-2016, οι υπογράφοντες:

1. Δημήτριος Πατρώνης, Προϊστάμενος της Περιφερειακής Διεύθυνσης Δημόσιας Περιουσίας Αιγαίου, ως πρόεδρος,

2. Άρτεμις Καραγεωργίου, Τοπογράφος Μηχανικός της Περιφερειακής Διεύθυνσης Δημόσιας Περιουσίας Αιγαίου, ως μέλος,

3. Αντώνιος Ραγκούσης, Πλωτάρχης Λ.Σ., Λιμενάρχης Πάρου, ως μέλος,

4. Ιωάννης Ραγκούσης, Προϊστάμενος της Διεύθυνσης Πολεοδομικού Σχεδιασμού, Υπηρεσίας Δόμησης και Περιβάλλοντος του Δήμου Πάρου, ως μέλος.

(Ο Προϊστάμενος της Διεύθυνσης Περιβάλλοντος και Χωρικού Σχεδιασμού Νοτίου Αιγαίου που προσκλήθηκε με την υπ' αριθμ. 3909/16-05-2016 πρόσκληση του προέδρου, δεν παρευρέθηκε), αποτελούντες την Επιτροπή καθορισμού αιγιαλού και παραλίας του άρθρου 3 του Ν. 2971/2001 «Αιγιαλός, παραλία και άλλες διατάξεις» που συστάθηκε με την υπ' αριθμ. οικ. 33447/19-05-2015 απόφαση του Γενικού Γραμματέα της Αποκεντρωμένης Διοίκησης Αιγαίου (ΑΔΑ:Ω1ΗΝΟΡ11-Α10), μεταβήκαμε στην προαναφερθείσα περιοχή και έχοντας υπόψη:

α) Το άρθρο 105 του Π.δ. 111/2014 (ΦΕΚ 178/Α').

β) Τις διατάξεις του άρθρου 4 «Χάραξη αιγιαλού και παραλίας» του Ν. 2971/2001, όπως αντικαταστάθηκε με το άρθρο 11 του Ν. 4281/2014 (ΦΕΚ 160/Α') και ισχύει.

γ) Τις διατάξεις του άρθρου 7Α «Επανακαθορισμός αιγιαλού, παραλίας και παλαιού αιγιαλού» του Ν. 2971/2001 όπως προστέθηκε με το άρθρο 11 του Ν. 4281/2014 (ΦΕΚ 160/Α').

δ) Το υπ' αριθμ. Δ10Β/6891ΕΞ2014/27-08-2014 (ΠΟΛ.1196) έγγραφο της Διεύθυνσης Δημόσιας Περιουσίας της Γενικής Γραμματείας Δημόσιας Περιουσίας του Υπουργείου Οικονομικών, με το οποίο δίνονται διευκρινίσεις επί των διατάξεων του άρθρου 11 του Ν.4281/2014 και συγκεκριμένα επισημαίνεται ότι σε περίπτωση αδυναμίας εντοπισμού επί του ορθοφωτοχάρτη της συγκεκριμένης οριογραμμής αιγιαλού (λόγω έλλειψης συντεταγμένων κ.λπ.) ή εντοπισμού της στο υδάτινο στοιχείο, εξετάζεται αυτεπάγγελτα ο επανακαθορισμός αυτής, λαμβάνοντας υπόψη τον σχετικό ορθοφωτοχάρτη.

ε) Το υπ' αριθμ. Φ.900/40/827227/Σ.366/19-07-2015 εμπιστευτικό έγγραφο του Γ.Ε.Σ., με το οποίο υποδεικνύονται οι περιοχές των οποίων τα υπόβαθρα εξαιρούνται από την ανάρτηση στο διαδίκτυο, καθώς και οι περιοχές στις οποίες αναστέλλεται ο κοινόχρηστος χαρακτήρας του αιγιαλού και της παραλίας.

στ) Την υπ' αριθμ. 810/19-10-1983 (ΦΕΚ 703/Δ') απόφαση του Νομάρχη Κυκλάδων, με την οποία εγκρίθηκε ο καθορισμός των οριογραμμών αιγιαλού και παραλίας στην υπόψη περιοχή

ζ) Την υπ' αριθμ. 6556/03-10-1985 (ΦΕΚ 632/Δ') από-

φαση του Νομάρχη Κυκλάδων, με την οποία εγκρίθηκε ο καθορισμός των οριογραμμών αιγιαλού και παραλίας στην υπόψη περιοχή.

η) Το γεγονός ότι το τοπογραφικό διάγραμμα που χρησιμοποιήθηκε για τον καθορισμό της παραπάνω παραγράφου (στ) συντάχθηκε τον Οκτώβριο 1982 σε ανεξάρτητο σύστημα συντεταγμένων και κατά συνέπεια δεν πληροί τις απαραίτητες σήμερα προϋποθέσεις για την χρήση του.

θ) Το γεγονός ότι το τοπογραφικό διάγραμμα που χρησιμοποιήθηκε για τον καθορισμό της παραπάνω παραγράφου (ζ) συντάχθηκε στις 15-01-1985 σε ανεξάρτητο σύστημα συντεταγμένων και κατά συνέπεια δεν πληροί τις απαραίτητες σήμερα προϋποθέσεις για την χρήση του.

ι) Την πρόταση σχετικά με την θέση των οριογραμμών αιγιαλού, παραλίας και παλαιού αιγιαλού που έγινε μετά την εφαρμογή των παραπάνω τοπογραφικών διαγραμμάτων από το Τμήμα Γ' - Τεχνικής Υποστήριξης και Διαχείρισης της Περιφερειακής Διεύθυνσης Δημόσιας Περιουσίας Αιγαίου.

κ) Το γεγονός ότι σύμφωνα με τις διατάξεις του νόμου, οι ήδη καθορισμένες οριογραμμές αιγιαλού, παραλίας και παλαιού αιγιαλού, προκειμένου να τοποθετηθούν στο υπόβαθρο των ορθοφωτοχαρτών ετών λήψης 2008-2009 της Ε.Κ.Χ.Α. Α.Ε., πρέπει να οριστικοποιηθούν από την Επιτροπή του άρθρου 3 του Ν. 2971/2001 με συντεταγμένες κορυφών εξαρτημένες από το κρατικό δίκτυο και σε προβολικό σύστημα ΕΓΣΑ' 87.

λ) Το γεγονός ότι η απαλλοτρίωση της ζώνης παραλίας που καθορίστηκε με τις παραπάνω (στ) και (ζ) αποφάσεις δεν έχει συντελεστεί μέχρι σήμερα.

μ) Το με αριθμό Τ3 και υπό κλίμακα 1:1000 τοπογραφικό διάγραμμα επί ορθοφωτογραφικού υποβάθρου 2008-2009 της Ε.Κ.Χ.Α. Α.Ε., εξαρτημένο από το κρατικό δίκτυο (ΕΓΣΑ' 87), το οποίο συντάχθηκε τον Μάιο του 2016 από την Άρτεμη Καραγεωργίου, Τοπογράφο Μηχανικό Π.Ε. της Περιφερειακής Διεύθυνσης Δημόσιας Περιουσίας Αιγαίου και θεωρήθηκε από τον Δημήτρη Κουλούκη, Πολιτικό Μηχανικό ΠΕ, Προϊστάμενο του Τμήματος Γ'-Τεχνικής Υποστήριξης και Διαχείρισης της ίδιας Διεύθυνσης.

Επανακαθορίζουμε επί του ανωτέρω τοπογραφικού διαγράμματος:

- Την οριογραμμή του αιγιαλού με κόκκινη πολυγωνική γραμμή και κορυφές 1, 2, ..., 34, οριστικοποιώντας την θέση στην οποία αυτή είχε χαραχθεί κατά τους προηγούμενους καθορισμούς

- Την οριογραμμή της παραλίας με κίτρινη πολυγωνική γραμμή και κορυφές 1, 2', ..., 34' πλάτους 10 μέτρων προκειμένου να εξασφαλιστεί η επικοινωνία της ξηράς με τη θάλασσα.

- Δεν υπάρχει παλιός αιγιαλός.

Στην ζώνη του αιγιαλού υπάρχουν κατασκευές (ξερολιθιές, μανδρότοιχοι κ.λπ.).

Στην ζώνη της παραλίας υπάρχουν κατασκευές (περιφράξεις, μανδρότοιχοι κ.λπ.) οι οποίες δεν εξαιρούνται.

Η Επιτροπή

Ο Πρόεδρος

ΔΗΜΗΤΡΙΟΣ ΠΑΤΡΩΝΗΣ

Τα Μέλη

ΑΡΤΕΜΙΣ ΚΑΡΑΓΕΩΡΓΙΟΥ
ΑΝΤΩΝΙΟΣ ΡΑΓΚΟΥΣΗΣ
ΙΩΑΝΝΗΣ ΡΑΓΚΟΥΣΗΣ
(ΔΕΝ ΠΡΟΣΗΛΘΕ)



ΕΘΝΙΚΟ ΤΥΠΟΓΡΑΦΕΙΟ
Για τεχνικούς λόγους στο σχεδιάγραμμα,
από το ηλεκτρονικό αρχείο, έγινε 31%
σμίκρυνση κατά ποσοστό

ΥΠΟΥΡΓΕΙΟ ΟΙΚΟΝΟΜΙΚΩΝ
ΓΕΝΙΚΗ ΓΡΑΜΜΑΤΕΙΑ ΔΗΜΟΣΙΑΣ ΠΕΡΙΟΥΣΙΑΣ
ΓΕΝΙΚΗ ΔΙΕΥΘΥΝΣΗ ΔΗΜΟΣΙΑΣ ΠΕΡΙΟΥΣΙΑΣ & ΚΟΙΝΩΦ. ΠΕΡΙΟΥΣΙΩΝ



ΠΕΡΙΦΕΡΕΙΑΚΗ ΔΙΕΥΘΥΝΣΗ
ΔΗΜΟΣΙΑΣ ΠΕΡΙΟΥΣΙΑΣ ΑΙΓΑΙΟΥ

ΤΟΠΟΓΡΑΦΙΚΟ ΔΙΑΓΡΑΜΜΑ
ΕΠΑΝΑΚΑΘΟΡΙΣΜΟΥ ΟΡΙΩΝ ΑΙΓΑΛΟΥ ΚΑΙ ΠΑΡΑΛΙΑΣ

ΘΕΣΗ:
 ΜΕΣΑΛΑ - Δ.Δ. ΜΑΡΤΗΣΣΑΣ - ΔΗΜΟΣ ΠΑΡΟΥ
 ΝΗΣΟΣ ΠΑΡΟΣ


ΥΠΟΒΑΘΡΟ:
 ΟΡΘΟΦΩΤΟΧΑΡΤΕΣ ΕΙΔΩΝ 2008-2009 ΤΗΣ Ε.Κ.Χ.Α. Α.Ε.

ΕΞΑΡΤΗΤΗ	ΗΜΕΡΟΜΗΝΙΑ	ΑΡ. ΣΧΕΔΙΟΥ	ΚΙΛΩΜΑΤΑ
ΕΓΣΑ 97	ΜΑΪΟΣ 2016	Τ3	1,1000

<p style="text-align: center;">ΘΕΩΡΗΘΗΚΕ Ο ΠΡΟΕΔΡΟΣ ΤΟΥ ΤΕΛΕΙΟΥ Γ ΤΕΛΕΙΟΥ ΥΠΟΧΡΕΩΣΕΩΣ & ΔΙΑΧΕΙΡΙΣΗΣ ΤΗΣ ΓΕΝΙΚΗΣ ΔΙΕΥΘΥΝΣΗΣ ΔΗΜΟΣΙΑΣ ΠΕΡΙΟΥΣΙΑΣ & ΚΟΙΝΩΦ. ΠΕΡΙΟΥΣΙΩΝ ΠΕΡΙΦΕΡΕΙΑΣ ΑΙΓΑΙΟΥ</p> 	<p style="text-align: center;">ΣΥΝΤΑΧΘΗΚΕ</p> 
--	--

ΣΥΜΒΟΛΙΣΜΟΣ

- οριογραμμή οριζώντιου
- οριογραμμή παραλίας
- οριογραμμή οριζώντιου (ΕΠΧ. 7003/2010)
- οριογραμμή παραλίας (ΕΠΧ. 7003/2010)



ΕΠΙΣΤΡΩΜΑΤΟΛΟΓΙΟ

ΣΥΜΠΛΗΡΩΣΗ ΚΑΤΑΡΤΙΣΗΣ

1. Το σχέδιο καταρτίστηκε σύμφωνα με τις διατάξεις του άρθρου 105 του Ν. 2201/2003 (Α.Π. 107/2003).
2. Καταρτίστηκε σύμφωνα με τις διατάξεις του άρθρου 105 του Ν. 2201/2003 (Α.Π. 107/2003).
3. Ο έλεγχος των υποχρεώσεων και των προϋποθέσεων σύμφωνα με το άρθρο 105 του Ν. 2201/2003 (Α.Π. 107/2003) έγινε με την υπεύθυνη έκθεση ΕΠΧ 7003/2010 και ΕΠΧ 6252/2016 του παρόντος.
4. Η έγκριση έγινε σύμφωνα με τον κατάλληλο κατάλληλο τρόπο.

Ο Προϊστάμενος του Τμήματος
ΔΙΕΥΘΥΝΣΗΣ ΔΗΜΟΣΙΑΣ ΠΕΡΙΟΥΣΙΑΣ & ΚΟΙΝΩΦ. ΠΕΡΙΟΥΣΙΩΝ
 ΠΕΡΙΦΕΡΕΙΑΣ ΑΙΓΑΙΟΥ

Ο Υποπρόεδρος του Τμήματος
ΔΙΕΥΘΥΝΣΗΣ ΔΗΜΟΣΙΑΣ ΠΕΡΙΟΥΣΙΑΣ & ΚΟΙΝΩΦ. ΠΕΡΙΟΥΣΙΩΝ
 ΠΕΡΙΦΕΡΕΙΑΣ ΑΙΓΑΙΟΥ

ΣΥΜΠΛΗΡΩΣΗ ΚΑΤΑΡΤΙΣΗΣ		ΣΥΜΠΛΗΡΩΣΗ ΚΑΤΑΡΤΙΣΗΣ ΠΑΡΑΛΙΑΣ	
Α/Α	ΑΡΙΘΜΟΣ	Α/Α	ΑΡΙΘΜΟΣ
1	81100.01	1	81100.01
2	81100.02	2	81100.02
3	81100.03	3	81100.03
4	81100.04	4	81100.04
5	81100.05	5	81100.05
6	81100.06	6	81100.06
7	81100.07	7	81100.07
8	81100.08	8	81100.08
9	81100.09	9	81100.09
10	81100.10	10	81100.10
11	81100.11	11	81100.11
12	81100.12	12	81100.12
13	81100.13	13	81100.13
14	81100.14	14	81100.14
15	81100.15	15	81100.15
16	81100.16	16	81100.16
17	81100.17	17	81100.17
18	81100.18	18	81100.18
19	81100.19	19	81100.19
20	81100.20	20	81100.20
21	81100.21	21	81100.21
22	81100.22	22	81100.22
23	81100.23	23	81100.23
24	81100.24	24	81100.24
25	81100.25	25	81100.25
26	81100.26	26	81100.26
27	81100.27	27	81100.27
28	81100.28	28	81100.28
29	81100.29	29	81100.29
30	81100.30	30	81100.30
31	81100.31	31	81100.31
32	81100.32	32	81100.32
33	81100.33	33	81100.33
34	81100.34	34	81100.34



Αριθμ. 2351/208921 (2)

Κήρυξη ως αναδασωτέας έκτασης εμβαδού 16.104,78 τ.μ.. στην θέση «Καστέλια» του Δήμου Λιβαδειάς Π.Ε. Βοιωτίας.

Ο ΓΕΝΙΚΟΣ ΓΡΑΜΜΑΤΕΑΣ ΑΠΟΚΕΝΤΡΩΜΕΝΗΣ ΔΙΟΙΚΗΣΗΣ ΘΕΣΣΑΛΙΑΣ - ΣΤΕΡΕΑΣ ΕΛΛΑΔΑΣ

Έχοντας υπόψη:

1. Τις διατάξεις των άρθρων 24 §1 και 117 §3 του Συντάγματος .

2. Τις διατάξεις των άρθρων 6 και 280 του Ν. 3852/2010 (ΦΕΚ 87/Α/7.6.2010) «Νέα Αρχιτεκτονική της Αυτοδιοίκησης και της Αποκεντρωμένης Διοίκησης -Πρόγραμμα Καλλικράτης».

3. Τις διατάξεις του Π.δ. 138/2010 «Οργανισμός Αποκεντρωμένης Διοίκησης Θεσσαλίας -Στερεάς Ελλάδας» (ΦΕΚ. τ. Α' 231/10).

4. Τις διατάξεις του Ν. 998/1979 «Περί προστασίας των δασών και των δασικών εν γένει εκτάσεων της χώρας» (ΦΕΚ 289 Α') και συγκεκριμένα: α) των άρθρων 41 §§1 & 3 και 38 §1 όπως τροποποιήθηκαν ή αντικαταστάθηκαν με το άρθ. 35 Ν. 4280/2014 και β) του αρθ. 3 όπως αντικαταστάθηκε με το άρθρο. 32 παρ. 4 του ίδιου ως άνω νόμου.

5. Τις διαταγές του Υπουργείου Γεωργίας: α) 160417/1180/8-7-1980, β) 182447/3049/24-9-1980 και γ) 204262/4545/23-11-2010 Υ.ΠΕ.ΚΑ.

6. Την υπ' αρ. 1669/33104/31-3-2011 (ΦΕΚ τ.Β' 648/2011) απόφαση της Γενικής Γραμματέως Αποκεντρωμένης Διοίκησης Θεσσαλίας-Στερεάς Ελλάδας «Περί μεταβίβασης δικαιώματος υπογραφής».

7. Την υπ' αρ. 221525/4195/21-9-11 εγκύκλιο διαταγή ΥΠΕΚΑ.

8. Την υπ' αρ. 4534/207203/22-11-2016 πρόταση του Δασαρχείου Λιβαδειάς, από την οποία προκύπτει ότι η έκταση που αναφέρεται στο θέμα, είχε κατά το χρόνο

καταστροφής της, που έγινε από εκχέρωση, δασικό χαρακτήρα κατά την έννοια του αρθρ. 3 παρ. 1 του Ν. 998/1979, όπως τροποποιήθηκε και ισχύει σήμερα, καλυπτόμενη από δάσος ελάτης και πυκνότητας 80%, αποφασίζουμε:

Κηρύσσουμε αναδασωτέα την δασικού χαρακτήρα έκταση, εμβαδού 16.104,78 τ.μ.. στην θέση «Καστέλια» του Δήμου Λιβαδειάς Π.Ε. Βοιωτίας, με σκοπό αφ' ενός μεν την διατήρηση του δασικού χαρακτήρα, ώστε να αποκλειστεί η διάθεσή της για άλλο προορισμό, αφ' ετέρου δε την επαναδημιουργία της δασικής βλάστησης με φυσική ή τεχνητή αναγέννηση.

Η έκταση απεικονίζεται στο συνημμένο τοπογραφικό διάγραμμα και προσδιορίζεται επακριβώς από τα στοιχεία του πίνακα συντεταγμένων, το οποίο αποτελεί αναπόσπαστο μέρος της απόφασής αυτής και έχει τα εξής όρια:

Ανατολικά: Με δημόσιο δάσος.

Δυτικά: Με δημόσιο δάσος. Βόρεια : Με δημόσιο δάσος.

Νότια: Με χορτολιβαδική έκταση.

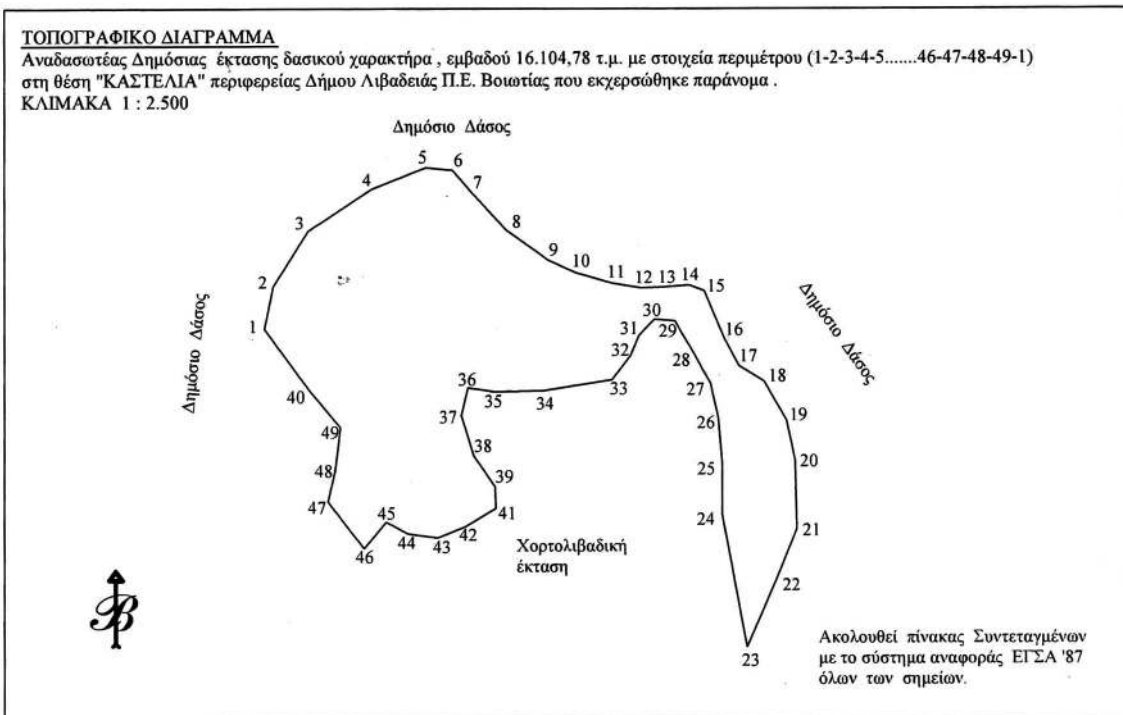
Επιτρέπεται υποβολή κατ' αυτής, αίτησης ακύρωσης στο αρμόδιο Διοικητικό Εφετείο εντός προθεσμίας εξήντα (60) ημερών, που αρχίζει από την επομένη της δημοσίευσής της (άρθρο 46 Π.δ. 18/1989).

Από τις διατάξεις της απόφασης αυτής δεν προκαλείται δαπάνη σε βάρος του Κρατικού Προϋπολογισμού.

Η απόφαση αυτή να δημοσιευθεί στην Εφημερίδα της Κυβερνήσεως.

Λιβαδειά, 6 Δεκεμβρίου 2016

Με εντολή Γενικού Γραμματέα
Αποκεντρωμένης Διοίκησης
Ο Διευθυντής Δασών Π.Ε. Βοιωτίας
ΙΩΑΝΝΗΣ ΓΡΙΒΑΣ



Ανήκει στην αριθμ. 2351/208991/16 απόφασή μας.

ΘΕΩΡΗΘΗΚΕ
 Λιβαδειά 6-12-2016
 Με απόφαση ΑΠ.Δ.Θ.Σ.Τ.Ε.
 Θεσσαλονίκης Περιφέρειας Π.Ε. Βοιωτίας

Γεώργιος Α. Τριβας
 Δασολόγος

ΕΛΕΓΧΘΗΚΕ
 ΛΙΒΑΔΕΙΑ 18-11-2016
 Ο ΑΝΔΡΑΣΑΡΧΗΣ

ΓΙΩΑΝΝΗΣ ΖΟΥΡΝΗΣ
 ΔΑΣΟΛΟΓΟΣ

ΛΙΒΑΔΕΙΑ 18-11-2016
 Η ΣΥΝΤΑΚΤΡΙΑ

Ε. Παπαϊωάννου-Κοβού
 ΔΑΣΟΠΟΝΟΣ

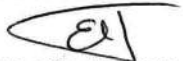
ΕΘΝΙΚΟ ΤΥΠΟΓΡΑΦΕΙΟ
 Για τεχνικούς λόγους στο σχεδιάγραμμα, από το ηλεκτρονικό αρχείο, έγινε σμίκρυνση κατά ποσοστό 82%

**ΣΥΝΟΔΕΥΕΙ ΤΟ ΑΠΟ 18-11-2016 ΤΟΠΟΓΡΑΦΙΚΟ ΔΙΑΓΡΑΜΜΑ
ΠΙΝΑΚΑΣ ΣΥΝΤΕΤΑΓΜΕΝΩΝ
ΣΥΣΤΗΜΑ ΕΓΣΑ '87**

Ε = 16.104,78 τ.μ.

1 : X=399533.5292 Y=4249492.6545
 2 : X=399537.0262 Y=4249509.6489
 3 : X=399551.2219 Y=4249531.8391
 4 : X=399577.0655 Y=4249548.5727
 5 : X=399599.2690 Y=4249557.3033
 6 : X=399610.1888 Y=4249556.2120
 7 : X=399617.9264 Y=4249547.3585
 8 : X=399632.1221 Y=4249532.4437
 9 : X=399649.2297 Y=4249520.4391
 10 : X=399660.5136 Y=4249515.3463
 11 : X=399675.4372 Y=4249510.9810
 12 : X=399687.0850 Y=4249509.1621
 13 : X=399696.9128 Y=4249509.5259
 14 : X=399706.7407 Y=4249510.2535
 15 : X=399712.9285 Y=4249508.0708
 16 : X=399721.3004 Y=4249488.4270
 17 : X=399727.1243 Y=4249477.8775
 18 : X=399737.3160 Y=4249471.6933
 19 : X=399746.4159 Y=4249456.0510
 20 : X=399750.0558 Y=4249440.0449
 21 : X=399750.7838 Y=4249412.3981
 22 : X=399741.9060 Y=4249390.9060
 23 : X=399730.3800 Y=4249364.5587
 24 : X=399720.2786 Y=4249417.8851
 25 : X=399720.2786 Y=4249437.7549
 26 : X=399718.6881 Y=4249456.8298
 27 : X=399715.5070 Y=4249470.7387
 28 : X=399708.3496 Y=4249483.4553
 29 : X=399700.7945 Y=4249495.7745
 30 : X=399692.4443 Y=4249496.5693
 31 : X=399686.0821 Y=4249489.8136
 32 : X=399682.9010 Y=4249481.8657
 33 : X=399675.3460 Y=4249472.3282
 34 : X=399647.5117 Y=4249467.9569
 35 : X=399627.2324 Y=4249467.5595
 36 : X=399616.4963 Y=4249469.1491
 37 : X=399613.7129 Y=4249458.0220
 38 : X=399618.8820 Y=4249441.7288
 39 : X=399627.6300 Y=4249429.4095
 40 : X=399628.0276 Y=4249420.6669
 41 : X=399615.3034 Y=4249413.1163
 42 : X=399604.0603 Y=4249408.6984
 43 : X=399592.1314 Y=4249410.2879
 44 : X=399582.9858 Y=4249415.0567
 45 : X=399574.0462 Y=4249404.3339
 46 : X=399559.3252 Y=4249423.2573
 47 : X=399562.2317 Y=4249435.6024
 48 : X=399564.4105 Y=4249453.0775
 49 : X=399551.3314 Y=4249468.6904

Η ΣΥΝΤΑΚΤΡΙΑ



Ε. ΠΑΠΑΪΩΑΝΝΟΥ - ΚΟΒΟΥ
ΔΑΣΟΠΟΝΟΣ

