



ΕΦΗΜΕΡΙΔΑ ΤΗΣ ΚΥΒΕΡΝΗΣΕΩΣ ΤΗΣ ΕΛΛΗΝΙΚΗΣ ΔΗΜΟΚΡΑΤΙΑΣ

9 Φεβρουαρίου 2018

ΤΕΥΧΟΣ ΤΕΤΑΡΤΟ

Αρ. Φύλλου 44

ΑΠΟΦΑΣΕΙΣ

Αριθμ. 109510/3092

Μερική κύρωση του δασικού χάρτη των τοπικών και δημοτικών κοινοτήτων των δήμων Αίγινας, Αγκιστρίου, Κυθήρων, Πόρου, Τροιζηνίας-Μεθάνων, Ύδρας και Σπετσών, της Περιφερειακής Ενότητας Νήσων της Περιφέρειας Αττικής.

Ο ΣΥΝΤΟΝΙΣΤΗΣ
ΤΗΣ ΑΠΟΚΕΝΤΡΩΜΕΝΗΣ ΔΙΟΙΚΗΣΗΣ ΑΤΤΙΚΗΣ

Έχοντας υπόψη:

1. Τις διατάξεις του άρθρου 17 ν. 3889/2010 (ΦΕΚ 182/Α') «Χρηματοδότηση Περιβαλλοντικών Παρεμβάσεων, Πράσινο Ταμείο, Κύρωση Δασικών Χαρτών και άλλες διατάξεις» όπως αυτές ισχύουν μετά την τροποποίηση και συμπλήρωσή τους με

- την παρ. Ε άρθρου 153 ν. 4389/2016 (ΦΕΚ 94/Α')
- την παρ. 3 άρθρο δεύτερο ν. 4462/2017 (ΦΕΚ 39/Α')
- την παρ. 3.α . άρθρου 5 ν. 4467/2017 (ΦΕΚ 56/Α')
- την παρ. 1 άρθρου 142 ν. 4483/2017 (ΦΕΚ 107/Α')
- το άρθρο 30 ν. 4496/2017 (ΦΕΚ 170/Α')

2. Τις διατάξεις του άρθρου 28 του ν. 2664/1998 «Εθνικό Κτηματολόγιο και άλλες διατάξεις» (ΦΕΚ 275/Α'), όπως ισχύει.

3. Τις διατάξεις του άρθρου 3 ν. 998/1979 (ΦΕΚ 289/Α'), «Περί προστασίας των δασών και των δασικών εν γένει εκτάσεων της Χώρας», όπως ισχύουν.

4. Την 158576/1579/04.07.2017 απόφαση Υ.Π.ΕΝ. (ΦΕΚ 2373/Β') «Καθορισμός τεχνικών προδιαγραφών και τιμολογίου υπολογισμού προ εκτιμώμενων αμοιβών για τις εργασίες κατάρτισης δασικών χαρτών».

5. Την 146776/2459/21.10.2016 απόφαση Υ.Π.ΕΝ. (ΦΕΚ 3532/Β') «Καθορισμός θεμάτων σχετικών με την παράγραφο 1 εδάφια β', γ', δ' και ε' του άρθρου 21 του ν. 3889/2010 όπως ισχύει.».

6. Την 163993/2909/07.12.2017 απόφαση αναπληρωτή Υ.Π.ΕΝ. (ΦΕΚ 3532/Β') «Συμπλήρωση της με αριθμό 146776/2459/21.10.2016 απόφασης Υ.Π.ΕΝ. (ΦΕΚ 3532Β') "Καθορισμός θεμάτων σχετικών με την παράγραφο 1 εδάφια β', γ', δ' και ε' του άρθρου 21 του ν. 3889/2010 όπως ισχύει".».

7. Το περιεχόμενο του δασικού χάρτη των τοπικών και δημοτικών κοινοτήτων των δήμων Αίγινας,

Αγκιστρίου, Κυθήρων, Πόρου, Τροιζηνίας-Μεθάνων, Ύδρας και Σπετσών, της Περιφερειακής Ενότητας Νήσων της Περιφέρειας Αττικής, που αναρτήθηκε με την 9585/228/10.02.2017 (ορθή επανάληψη) απόφαση της Διεύθυνσης Δασών Πειραιά.

8. Την υπ' αριθμ. 106176/3004/20.12.2017 απόφαση θεώρησης της Διεύθυνσης Δασών Αττικής, κατ' εφαρμογή της παρ. 2 άρθρου 17 ν. 3889/2010 (ΦΕΚ 182/Α'), με την οποία εγκρίθηκε το θεματικό περιεχόμενο και η βάση γεωχωρικών δεδομένων του εν θέματι δασικού χάρτη.

9. Την με αριθμό 15869/15-05-2017 (ΦΕΚ 250/Υ.Ο.Δ.Δ./26-05-2017) απόφαση ΥΠΕΣ περί διορισμού Συντονιστή της Αποκεντρωμένης Διοίκησης Αττικής.

10. Το γεγονός ότι από τις διατάξεις της παρούσης δεν προκαλείται δαπάνη σε βάρος του κρατικού προϋπολογισμού, αποφασίζουμε:

Κυρώνουμε μερικώς τον δασικό χάρτη των περιοχών:

1. Δήμος Αγκιστρίου
2. Δήμος Αίγινας
 - α. Δημοτική Κοινότητα Αίγινας
 - β. Δημοτική Κοινότητα Βαθέος
 - γ. Δημοτική Κοινότητα Κυψέλης
 - δ. Δημοτική Κοινότητα Μεσαγρού
 - ε. Τοπική Κοινότητα Πέρδικας
3. Δήμος Κυθήρων
 - α. Δημοτική Ενότητα Αντικυθήρων
 - α.1. Δημοτική Κοινότητα Αντικυθήρων
 - β. Δημοτική Ενότητα Κυθήρων
 - β.1. Τοπική Κοινότητα Αρωνιάδικων
 - β.2. Τοπική Κοινότητα Καραβά
 - β.3. Τοπική Κοινότητα Καρβουνάδων
 - β.4. Τοπική Κοινότητα Κοντολιάνικων
 - β.5. Τοπική Κοινότητα Κυθήρων
 - β.6. Τοπική Κοινότητα Λιβαδίου
 - β.7. Τοπική Κοινότητα Λογοθετιάνικων
 - β.8. Τοπική Κοινότητα Μητάτων
 - β.9. Τοπική Κοινότητα Μυλοποτάμου
 - β. 10. Τοπική Κοινότητα Μυρτιδίων
 - β. 11. Τοπική Κοινότητα Ποταμού
 - β. 12. Τοπική Κοινότητα Φρατσίων
 - β. 13. Τοπική Κοινότητα Φριλιγκιάνικων
4. Δήμος Πόρου
5. Δήμος Σπετσών

6. Δήμος Τροιζηνίας-Μεθάνων
- α. Δημοτική Ενότητα Μεθάνων
- α.1. Τοπική Κοινότητα Κουνουπίτσας
- α.2. Τοπική Κοινότητα Κυψέλης Μεθάνων
- α.3. Τοπική Κοινότητα Λουτροπόλεως Μεθάνων
- α.4. Τοπική Κοινότητα Μεγαλοχωρίου
- β. Δημοτική Ενότητα Τροιζήνας
- β.1. Δημοτική Κοινότητα Γαλατά
- β.2. Τοπική Κοινότητα Άνω Φαναριού
- β.3. Τοπική Κοινότητα Δρυόπης
- β.4. Τοπική Κοινότητα Καρατζά
- β.5. Τοπική Κοινότητα Τακτικούπόλης
- β.6. Τοπική Κοινότητα Τροιζήνας

7. Δήμος Ύδρας

της Περιφερειακή Ενότητα Νήσων της Περιφέρειας Αττικής, ως προς τα τμήματα του, όπως θεωρήθηκαν με την 106176/3004/20.12.2017 απόφαση της Διεύθυνσης Δασών Πειραιά της Αποκεντρωμένης Διοίκησης Αττικής, και εμφανίζονται στο συνημμένο ψηφιακό διάγραμμα (.pdf) κλίμακας 1:20.000, που συνοδεύει και αποτελεί αναπόσπαστο τμήμα τής παρούσας, στο οποίο αποτυπώνονται με:

α. με πράσινο περίγραμμα και πράσινη διαγράμμιση, τα τμήματα που αποτελούν δασικές εν γένει εκτάσεις των παρ. 1, 2, 3,4 και 5 του άρθρου 3 του ν. 998/1979 όπως ισχύει.

β. με κίτρινο περίγραμμα και κίτρινη διαγράμμιση, τα τμήματα που αποτελούν εκτάσεις που δεν διέπονται από τις διατάξεις τής δασικής νομοθεσίας.

Από την ημερομηνία δημοσίευσης τής παρούσας ο ανωτέρω δασικός χάρτης καθίσταται οριστικός και έχει

πλήρη αποδεικτική ισχύ σε κάθε διοικητική ή δικαστική αρχή για όλα τα τμήματα που αποτυπώνονται σε αυτόν με πράσινο περίγραμμα και πράσινη διαγράμμιση, τα οποία αποτελούν δασικές εν γένει εκτάσεις των παραγράφων 1, 2, 3,4 και 5 του άρθρου 3 του ν. 998/1979, όπως ισχύει.

Επί των ανωτέρω εκτάσεων εφαρμόζονται οι διατάξεις της δασικής νομοθεσίας, με την επιφύλαξη των προβλεπόμενων στην παράγραφο 5 του ως άνω άρθρου 3, ως προς τις χορτολιβαδικές και τις πετρώδεις και βραχώδεις εκτάσεις των περιπτώσεων α' και β' της ως άνω παραγράφου.

Ο οριστικός δασικός χάρτης φυλάσσεται και τηρείται από το Τμήμα Δασικών Χαρτογραφήσεων της Διεύθυνσης Δασών Πειραιά στον ειδικό διαδικτυακό τόπο ανάρτησης δασικών χαρτών στην ιστοσελίδα της Ε.Κ.ΧΑ.Α.Ε.

Τα λοιπά τμήματα τού αναρτημένου δασικού χάρτη, για τα οποία είτε ασκήθηκαν αντιρρήσεις είτε εξαιρέθηκαν κατά τα προβλεπόμενα της με αριθμό 106176/3004/20.12.2017 απόφασης θεώρησης, αποτελούν τον προσωρινό δασικό χάρτη, της παρ. 7 του άρθρου 17 ν. 3889/2010.


Η ισχύς τής παρούσας απόφασης αρχίζει από τη δημοσίευσή της στην Εφημερίδα της Κυβερνήσεως.

Η απόφαση αυτή να δημοσιευθεί στην Εφημερίδα της Κυβερνήσεως.

Πειραιάς, 21 Δεκεμβρίου 2017

Ο Συντονιστής Αποκεντρωμένης Διοίκησης


ΣΠΥΡΙΔΩΝ ΚΟΚΚΙΝΑΚΗΣ



ΕΘΝΙΚΟ ΤΥΠΟΓΡΑΦΕΙΟ
 Για τεχνικούς λόγους στο σχεδιάγραμμα,
 από το ηλεκτρονικό αρχείο, έγινε
 σμίκρυνση κατά ποσοστό **57%**

ΚΑΤΑΣΤΡΟΦΙΚΗ ΔΙΑΧΕΙΡΑ ΣΤΗΝ
 ΓΕΝΙΚΗ ΔΙΕΥΘΥΝΣΗ ΔΙΑΧΕΙΡΑΣΗΣ ΚΑΙ ΑΝΤΙΠΛΗΓΩΝ ΥΠΟΒΕΒΛΗ
 ΔΙΕΥΘΥΝΣΗ ΔΙΑΧΕΙΡΑΣΗΣ

ΠΕΡΙΦΕΡΕΙΑΚΗ ΕΚΟΥΣΤΑ ΙΝΣΤΙΤΟΥ
 ΔΗΜΟΤΙΚΗ ΚΟΙΝΟΤΗΤΑ ΑΝΤΙΠΛΗΓΩΝ
 ΔΗΜΟΥ ΚΥΡΡΕΝΩΣ



ΜΕΡΙΚΟΣ ΚΥΡΜΕΝΟΣ ΔΙΑΠΟΣ ΔΑΡΤΗΣ
 ΚΑΜΑΚΑ
 ΦΩΤΟΓΡΑΦΙΑ: 2007

ΕΠΙΣΤΡΑΤΗΓΗ ΓΕΝΙΚΗΣ ΔΙΕΥΘΥΝΣΗΣ ΔΙΑΧΕΙΡΑΣΗΣ ΚΑΙ ΑΝΤΙΠΛΗΓΩΝ
 ΑΠΟΜΑΧΙΛΟΤΕΜΕΝΟΜΕΝΗΣ ΔΙΟΡΘΩΣΕΩΣ ΛΑΤΙΝΟΣ
 Ο ΣΤΥΛΙΟΠΟΥΛΟΣ Ε.Α.Α.

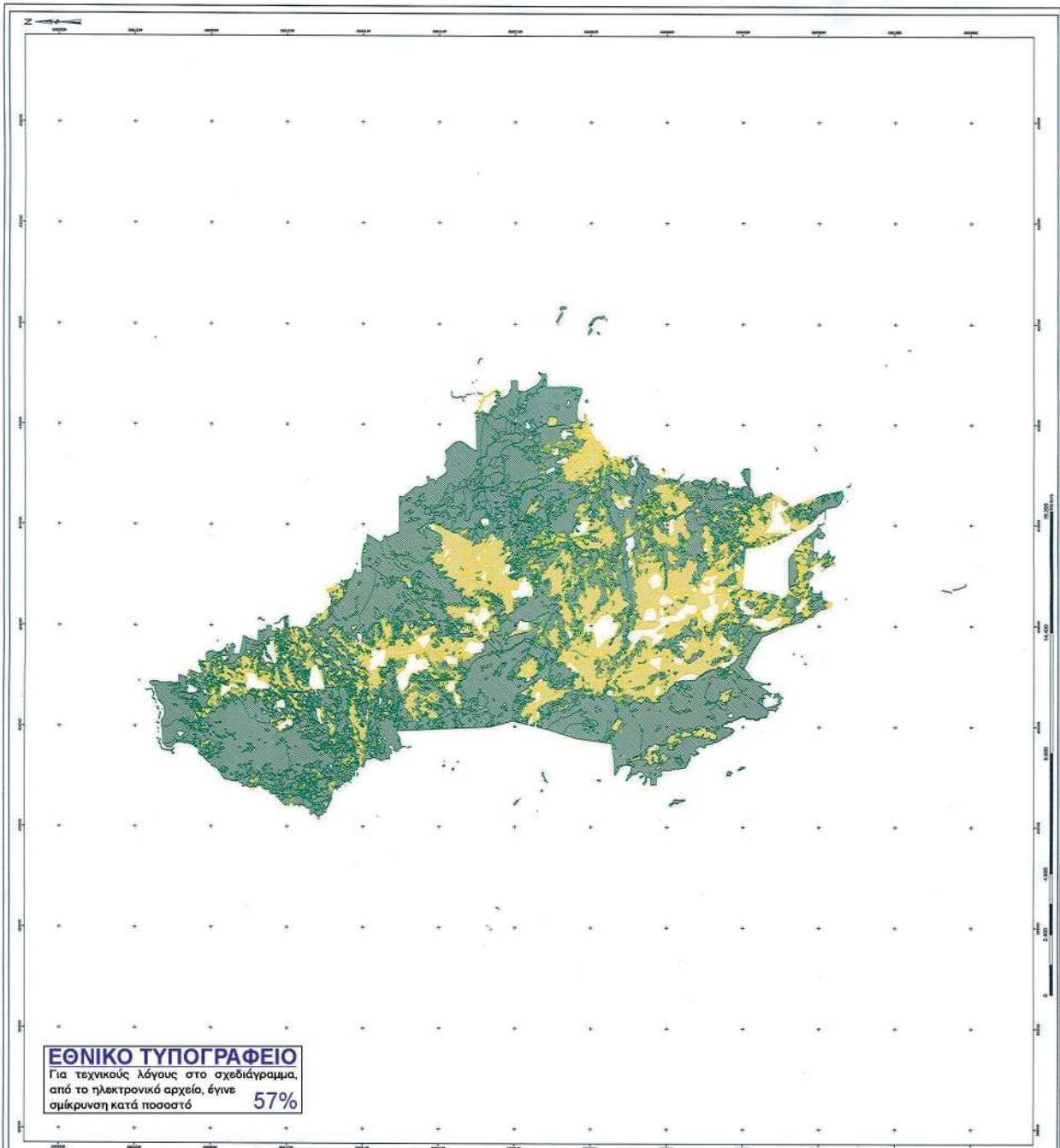
[Signature]
 ΣΤΥΡΙΑΝ ΚΟΚΚΙΝΑΚΗΣ

ΥΠΟΜΝΗΜΑ

- ΔΙΑΧΕΙΡΑ ΣΤΗ ΓΕΝΙΚΗ ΔΙΕΥΘΥΝΣΗ ΤΟΜ ΣΤΑΥΡ. 1.2.2.4.104 Α,
- ΑΡΧΙΦΩΤ. 2, Ν. 8817/77 ΟΠΩΣ ΕΙΝΑΙ
- ΕΚΔΟΣΕΙΣ ΠΟΥ ΔΕΛΤΑΙΟΠΟΙΟΥΝΤΑΙ ΑΠΟ ΤΙΣ ΔΙΑΧΕΙΡΑ
- ΤΗΣ ΔΙΑΧΕΙΡΑ ΝΟΜΟΘΕΣΙΑΣ

ΒΕΒΑΙΩΣΕΙΣ
 ΜΕ ΤΗΝ 1067/ΝΟΜΟΘΕΣΙΑ 12.2017 ΑΠΟΦΑΣΗ ΔΙΕΥΘΥΝΣΗΣ ΔΙΑΧΕΙΡΑΣΗΣ ΠΕΡΙΦΕΡΕΙΑΣ
 ΗΜΑΝΤΑΣ, ΠΡΟΒΛΕΠΟΜΕΝΗ ΤΗΣ ΔΙΕΥΘΥΝΣΗΣ

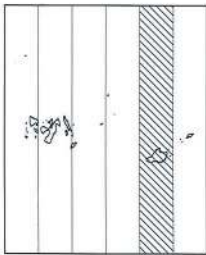




ΕΘΝΙΚΟ ΤΥΠΟΓΡΑΦΕΙΟ
 Για τεχνικούς λόγους στο σχεδιάγραμμα,
 από το ηλεκτρονικό αρχείο, έγινε
 σμίκρυνση κατά ποσοστό **57%**

ΑΠΟΚΕΝΤΡΩΜΕΝΗ ΔΙΟΙΚΗΣΗ ΛΑΤΙΝΗΣ
 ΓΕΝΙΚΗ ΔΙΕΥΘΥΝΣΗ ΔΙΑΧΕΙΡΙΣΗΣ ΚΑΙ ΛΟΓΙΣΤΙΚΗΣ ΥΠΟΒΕΒΩΣΗΣ
 ΔΙΕΥΘΥΝΣΗ ΔΙΑΧΕΙΡΙΣΗΣ

ΠΕΡΙΦΕΡΕΙΑΚΗ ΕΚΟΥΣΤΑ ΗΜΕΡΑ
 ΔΗΜΟΤΙΚΗ ΚΟΙΝΟΤΗΤΑ ΛΑΤΙΝΟΧΩΡΙΟΥ
 ΔΗΜΟΥ ΚΥΘΙΡΩΝ



ΜΕΡΟΣ ΚΥΡΙΟΥΣ ΔΑΣΟΥΣ ΛΑΤΙΝΗΣ

ΚΑΜΑΚΑ
 ΦΩΤΟΓΡΑΦΙΑ: 2007

ΕΠΙΣΤΑΣΙΑ ΤΗΣ ΥΠΟΛΟΓΙΣΜΟΥ ΚΑΤΑΡΤΙΣΤΩΝ ΔΕ ΔΕΥΤΕΡΟΒΑΘΜΙΑΣ ΔΕΥΤΕΡΟΒΑΘΜΙΑΣ ΔΙΟΙΚΗΣΗΣ ΛΑΤΙΝΗΣ
 Ο ΣΥΝΤΟΜΕΤΗΣ Δ.Α.Α.

[Signature]
 ΕΥΡΩΠΑΪΚΗ ΚΟΙΝΩΝΙΑ


ΥΠΟΜΝΗΜΑ

ΔΑΣΕΙΣ ΕΝ ΤΗΣ ΕΚΔΟΣΕΩΣ ΤΟΥ ΠΛΑΝΟΥ 1:23.4 ΚΑΙ 6,
 ΑΡΧΙΤΕΚΤΟΝΙΚΟ ΣΧΕΔΙΟ (ΣΧΕΔΙΟ)
 ΕΚΔΟΣΕΩΣ ΤΟΥ ΔΕ ΔΕΥΤΕΡΟΒΑΘΜΙΑΣ ΤΗΣ ΔΙΑΧΕΙΡΙΣΗΣ
 ΤΗΣ ΔΙΑΧΕΙΡΙΣΗΣ ΠΡΟΒΛΕΨΕΩΣ



ΒΕΡΟΠΡΩΜΕΝΗ
 ΜΕ ΤΗΝ ΕΠΙΣΤΑΣΙΑΝ ΤΗΣ
 ΓΕΝΙΚΗΣ ΔΙΕΥΘΥΝΣΗΣ ΔΙΑΧΕΙΡΙΣΗΣ ΚΑΙ ΛΟΓΙΣΤΙΚΗΣ ΥΠΟΒΕΒΩΣΗΣ





ΕΘΝΙΚΟ ΤΥΠΟΓΡΑΦΕΙΟ
 Για τεχνικούς λόγους στο σχεδιάγραμμα,
 από το ηλεκτρονικό αρχείο, έγινε
 σμίκρυνση κατά ποσοστό **57%**

ΑΠΟΚΛΕΙΣΤΙΚΑ ΔΙΚΑΙΩΜΑΤΑ ΚΑΤΑΧΩΡΗΣΗΣ
 ΔΕΛΤΑΙΩΝ ΑΝΑΘΡΑΚΗΣ ΚΑΙ ΑΠΟΡΡΙΜΜΑΤΩΝ ΚΑΙ ΑΠΟΡΡΙΜΜΑΤΩΝ ΥΠΟΒΕΒΗΘΕΝ
 ΔΕΥΤΕΡΗΣ ΑΝΑΘΡΑΚΗΣ ΠΕΡΙΦΕΡΕΙΑΣ ΑΙΤΩΛΟΑΚΑΡΙΑΣ

ΠΕΡΙΦΕΡΕΙΑΣ ΕΠΙΧΡΗΜΑΤΙΣΜΟΥ
 ΔΙΑΜΟΣ ΕΠΙΧΡΗΜΑΤΙΣΜΟΥ


ΜΕΡΟΣ ΚΥΤΩΜΕΝΟΣ ΔΙΑΜΟΣ ΜΑΡΤΗΣ
 ΚΩΜΑΚΑ:
 ΦΥΣΙΟΓΝΩΝΙΑ, 2007

ΕΠΙΧΡΗΜΑΤΙΣΤΗΝ ΥΠΟΛΟΓΩΝ, 1965 10/08/2011 12/2017
 ΑΡΧΟΝΤΗ ΑΡΧΕΠΡΟΣΚΟΜΕΝΗΣ ΔΟΚΙΜΗΣ ΑΠΤΩΣ
 Ο ΕΠΙΧΡΗΜΑΤΗΣ Α.Α.
 ΣΤΥΛΙΑΝ ΚΟΚΟΒΛΑΧΗΣ

ΥΠΟΜΝΗΜΑ

ΛΕΓΕΙΣ ΕΝ ΓΕΝΕΙ ΕΚΔΕΞΕ ΤΩΝ ΟΜΩΝ 12.2.1 ΚΑΙ 6,
 ΑΡΘΡΟΥ 3, ΜΑΡΤΙΟΥ ΟΠΩΣ ΕΛΤΕΙ
 ΕΚΔΕΞΕ ΤΟΥ ΔΕ ΑΠΟΚΑΛΑΛΟ ΤΕ ΔΙΑΔΕΞΕ
 ΤΗ ΔΙΑΔΕΞΗ ΝΟΜΟΣΕΛΙΑΣ

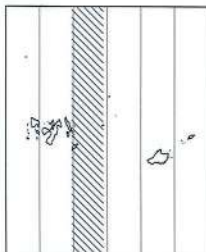
ΜΕ ΤΗΝ ΜΟΡΦΟΛΟΓΙΑΝ ΤΗΣ ΕΠΙΧΡΗΜΑΤΙΣΤΙΚΗΣ ΔΙΑΔΕΞΕ ΤΗΣ
 ΠΑΡΑΚΑΤΩ ΣΧΗΜΑΤΟΣ ΤΗΣ ΕΠΙΧΡΗΜΑΤΙΣΤΙΚΗΣ



ΕΘΝΙΚΟ ΤΥΠΟΓΡΑΦΕΙΟ
 Για τεχνικούς λόγους στο σχεδιάγραμμα,
 από το ηλεκτρονικό αρχείο, έγινε
 σμίκρυνση κατά ποσοστό **57%**

ΑΠΟΚΕΝΤΡΩΜΕΝΗ ΔΙΟΙΚΗΣΗ
 ΓΕΝΙΚΗ ΔΙΕΥΘΥΝΣΗ ΔΑΣΩΝ ΚΑΙ ΑΓΡΟΤΙΚΩΝ ΥΠΟΘΕΣΕΩΝ
 ΔΙΕΥΘΥΝΣΗ ΔΑΣΩΝ ΠΕΡΙΩΝ

ΠΕΡΙΦΕΡΕΙΑΚΗ ΕΝΟΤΗΤΑ ΗΡΑΚΛΕΩΝ
 ΔΗΜΟΣ ΣΠΙΤΣΙΩΝ



ΜΕΡΙΚΕΣ ΚΥΡΙΟΜΕΝΕΣ ΔΑΣΕΙΣ ΣΠΙΤΣΙΩΝ
 ΚΑΜΑΚΑ -
 ΦΩΤΟΛΗΜΜΑ 2007

ΕΠΕΞΗΚΛΗΤΗΣ ΤΩΝ ΥΠΟΛΟΓΙΣΜΩΝ ΚΑΙ ΚΑΤΑΣΤΑΣΗΣ ΤΩΝ ΔΕΛΤΩΝ
 ΑΤΟΜΟΣ ΗΛΕΚΤΡΟΝΙΚΗΣ ΔΙΑΚΟΜΗΣ ΔΕΛΤΩΝ
 Ο ΣΥΝΤΟΝΙΣΤΗΣ Δ.Α.

ΣΤΥΡΙΑΝ ΚΟΚΚΙΝΑΚΗΣ

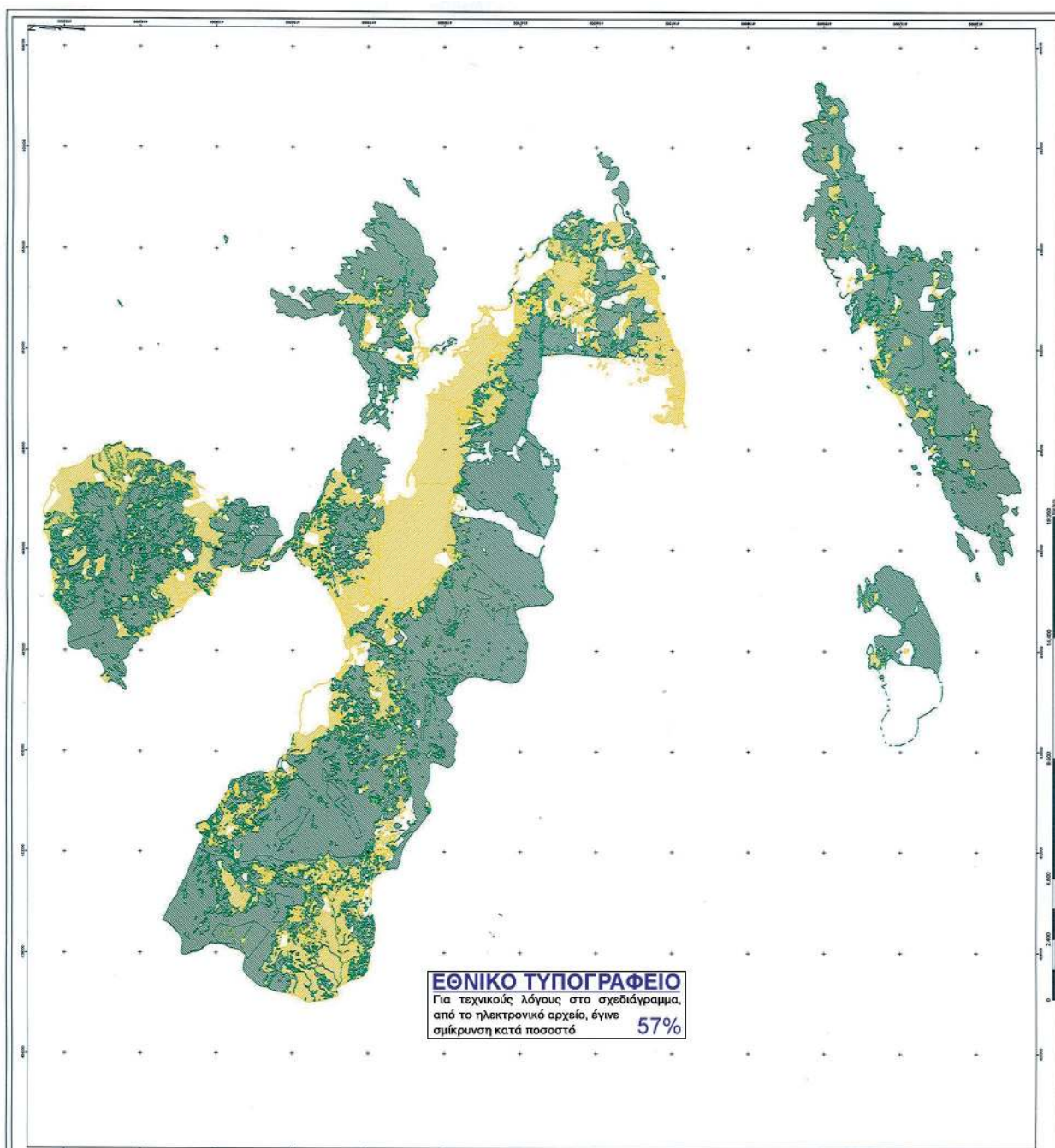
ΥΠΟΜΗΝΙΑ

ΔΑΣΕΙΣ ΕΝΙ ΓΕΝΕΣΙΑΣ ΤΩΝ ΠΡ. 1,2,3,4 ΚΑΙ 5,
 ΑΡΘΡΟΥ 2, Ν. 996/79 ΟΠΩΣ ΠΑΡΕΧΕΤΑΙ
 ΕΚΔΟΣΕΙΣ ΤΟΥ ΔΕ ΔΕΛΤΙΟΥ ΑΠΟ ΤΙΣ ΔΑΤΕΙΣ
 ΤΗΣ ΔΑΣΗΣ ΚΟΚΚΙΝΑΚΗΣ



ΜΕ ΤΗΝ ΜΟΝΟΠΩΛΕΙΑΣ ΔΙΚΑΙΩΜΑΤΟΣ ΕΚΔΟΣΗΣ ΑΡΧΙΤΕΚΤΟΝΙΚΩΝ
 ΠΛΑΝΩΝ ΠΡΟΒΛΕΠΟΜΕΝΩΝ ΤΩΝ ΔΕΛΤΩΝ

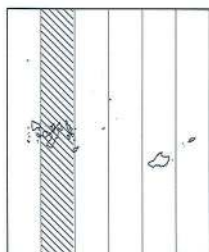




ΕΘΝΙΚΟ ΤΥΠΟΓΡΑΦΕΙΟ
 Για τεχνικούς λόγους στο σχεδιάγραμμα,
 από το ηλεκτρονικό αρχείο, έγινε
 σμίκρυνση κατά ποσοστό **57%**

ΑΡΧΙΤΕΚΤΟΝΙΚΗ ΔΙΑΚΟΝΙΑ ΑΤΤΙΚΗΣ
 ΓΕΝΙΚΗ ΔΙΕΥΘΥΝΣΗ ΔΑΣΩΝ ΚΑΙ ΑΓΡΟΤΙΚΩΝ ΥΠΟΘΕΣΕΩΝ
 ΔΙΕΥΘΥΝΣΗ ΔΑΣΩΝ ΠΕΛΟΠΟΝΝΗΣΟΥ

ΠΕΡΙΦΕΡΕΙΑΚΗ ΕΚΘΕΤΗ ΑΙΧΣΩΝ
 ΔΗΜΟΣ ΠΟΡΟΥ ΚΑΙ ΥΔΡΑΣ ΚΑΙ
 ΔΗΜΟΤΕΛΕΙΟΤΗΤΕΣ ΚΟΜΟΤΗΤΕΣ ΔΗΜΟΥ ΤΡΟΦΗΝΑΣ ΜΕΘΩΝ

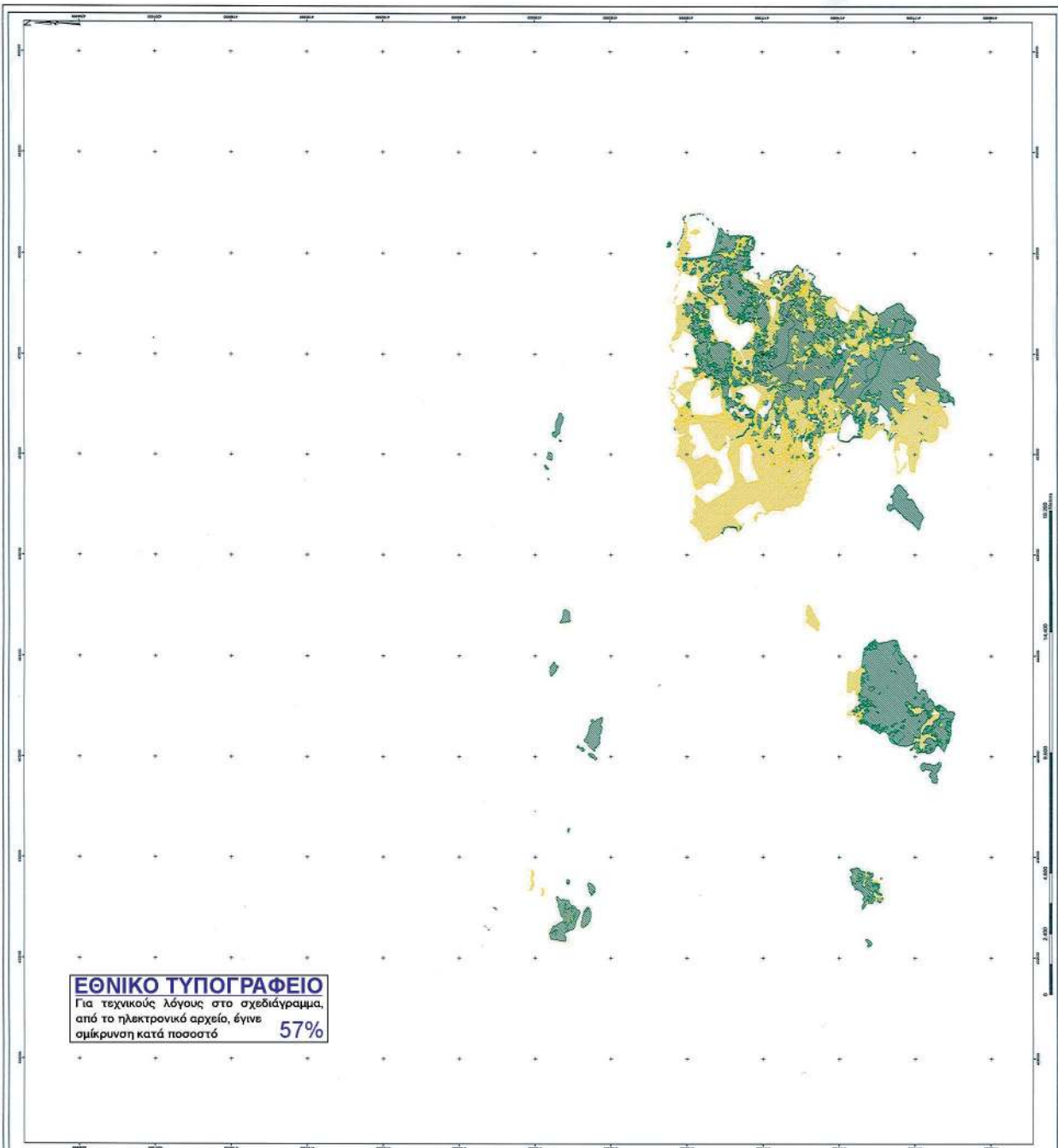


ΜΕΡΙΚΟΣ ΚΥΡΙΟΜΕΛΟΣ ΔΑΣΙΟΣ ΣΑΡΤΗΣ
 ΚΑΜΑΚΑ
 ΦΕΒΡΟΥΑΡΙΟΣ 2007

ΕΠΙΧΡΗΜΑΤΑ ΣΤΗΝ ΥΠΟΚΡΑΤΙΑ 10951009002012/2017
 ΑΠΡΟΫΦ 2. ΗΜΜΥΤ ΟΤΟΣ ΕΧΥΕΙ
 Ο ΣΥΝΤΟΝΙΣΤΗΣ Δ.Α.Δ.
 ΣΠΥΡΙΔΩΝ ΚΟΚΚΙΝΑΚΗΣ

ΥΠΟΜΝΗΜΑ
 ΔΑΣΙΚΕΣ ΕΠΙ ΓΕΝΣΕ ΕΚΔΑΞΕΙΣ ΤΟΝ ΠΑΡ. 1,2,3,4 ΚΑΙ 5,
 ΑΡΘΡΟΥ 2, ΗΜΜΥΤ ΟΤΟΣ ΕΧΥΕΙ
 ΕΚΤΑΞΕΙΣ ΤΟΥ ΔΕΛΤΑΚΑΤΑ ΛΙΤΟ ΤΙΣ ΔΑΔΑΞΕΙΣ
 ΤΗΣ ΔΑΔΙΚΗΣ ΝΟΜΟΘΕΣΙΑΣ

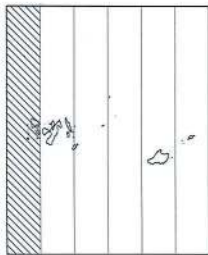
ΟΙ ΟΡΘΟΓΩΝΙΕΣ
 ΜΕ ΤΗΝ 1987/ΦΕΒΡΟΥΑΡΙΟΣ 12/2017 ΑΠΟΦΑΣΗ ΔΙΕΥΘΥΝΣΗΣ ΔΑΣΩΝ ΠΕΛΟΠΟΝΝΗΣΟΥ
 Η ΑΝΑΓΝΩΣΤΗΡΕΥΣΗ ΤΗΣ ΑΠΟΦΑΣΗΣ ΓΙΝΕΤΑΙ ΜΕΤΕΦΩΤΙΣΤΕ



ΕΘΝΙΚΟ ΤΥΠΟΓΡΑΦΕΙΟ
 Για τεχνικούς λόγους στο σχεδιάγραμμα,
 από το ηλεκτρονικό αρχείο, έγινε
 σμίκρυνση κατά ποσοστό **57%**

ΑΠΟΚΕΝΤΡΩΜΕΝΗ ΔΙΟΙΚΗΣΗ ΑΤΤΙΚΗΣ
 ΓΕΝΙΚΗ ΔΙΕΥΘΥΝΣΗ ΔΙΑΧΕΙΡΙΣΗΣ ΚΑΙ ΛΟΓΙΣΤΙΚΩΝ ΥΠΟΒΕΒΑΙΩΝ
 ΔΕΥΤΕΡΟ ΤΜΗΜΑ ΠΡΩΤΗΣ ΒΙΒΛΙΟΘΗΚΗΣ

ΠΕΡΙΦΕΡΕΙΑΚΗ ΕΠΙΧΕΙΡΗΣΙΑ ΜΕΣΩΝ
 ΔΗΜΟΤΕΛΕΤΙΚΕΣ ΚΟΙΝΟΤΗΤΕΣ ΔΗΜΟΥ ΑΓΙΝΑΣ
 ΚΑΙ ΔΗΜΟΣ ΑΓΙΝΤΣΙΟΥ



ΜΕΡΟΣ ΚΥΡΙΑΚΗΣ ΔΙΑΣΤΑΣΗΣ ΧΑΡΤΗΣ

ΚΑΜΜΑΛΟ
 ΦΩΤΟΑΡΧΙΤΕΚΤΟΝΙΑ 2007

ΕΠΕΞΗΓΗΣΗ ΣΤΗΝ ΥΠΟΜΝΗΜΑ 08510000021.12.2017
 ΑΠΟΦΑΣΗ ΑΠΟΚΕΝΤΡΩΜΕΝΗΣ ΔΙΟΙΚΗΣΗΣ ΑΤΤΙΚΗΣ

Ο ΣΥΝΤΟΝΙΣΤΗΣ Α.Α.Α.

ΣΥΣΤΗΜΗΝ ΚΟΡΝΗΛΙΑΝΗΣ

ΥΠΟΜΝΗΜΑ

ΔΙΑΚΕΣ ΒΗΓΗΤΕΣ ΕΚΔΟΣΕΣ ΤΩΝ ΠΜΑ 1,2,3,4 ΚΜ.Σ.
 ΑΡΧΟΥ Χ. ΚΑΡΡΟΥ ΟΤΙΜΙ ΔΑΥΙΔ
 ΕΥΡΩΚΕΣ ΠΟΥ ΔΕ ΔΙΕΠΟΡΝΩΜΑΤΟ ΤΗΣ ΔΙΑΔΙΚΑΣΙΑΣ
 ΤΗΣ ΔΟΜΗΣ ΤΗΣ ΚΑΡΝΗΛΙΑΝΗΣ

08510000021.12.2017
 ΜΕ ΤΗΝ 08510000021.12.2017 ΑΠΟΦΑΣΗ ΑΠΟΚΕΝΤΡΩΜΕΝΗΣ ΔΙΟΙΚΗΣΗΣ ΑΤΤΙΚΗΣ
 ΚΑΜΜΑΛΟ ΕΠΕΞΗΓΗΣΗ ΤΗΣ ΔΙΑΔΙΚΑΣΙΑΣ

