



ΕΦΗΜΕΡΙΔΑ ΤΗΣ ΚΥΒΕΡΝΗΣΕΩΣ ΤΗΣ ΕΛΛΗΝΙΚΗΣ ΔΗΜΟΚΡΑΤΙΑΣ

28 Μαΐου 2026

ΤΕΥΧΟΣ ΤΕΤΑΡΤΟ

Αρ. Φύλλου 432

ΑΠΟΦΑΣΕΙΣ

Αριθμ. 182553

Συμπληρωματική κύρωση και 1η αναμόρφωση του δασικού χάρτη της Περιφερειακής Ενότητας Αχαΐας.

Ο ΓΕΝΙΚΟΣ ΓΡΑΜΜΑΤΕΑΣ ΔΑΣΩΝ ΤΟΥ ΥΠΟΥΡΓΕΙΟΥ ΠΕΡΙΒΑΛΛΟΝΤΟΣ ΚΑΙ ΕΝΕΡΓΕΙΑΣ

Έχοντας υπόψη:

1. Τα άρθρα 17 και 20, του ν. 3889/2010 «Χρηματοδότηση Περιβαλλοντικών Παρεμβάσεων, Πράσινο Ταμείο, Κύρωση Δασικών Χαρτών και άλλες διατάξεις» (Α' 182).

2. Το άρθρο 28 του ν. 2664/1998 «Εθνικό Κτηματολόγιο και άλλες διατάξεις» (Α' 275).

3. Το άρθρο 3 του ν. 998/1979 «Περί προστασίας των δασών και των δασικών εν γένει εκτάσεων της Χώρας» (Α' 289).

4. Το άρθρο 48 του ν. 4685/2020 (Α' 92).

5. Τα άρθρα 47 έως 52 και 55 του ν. 4915/2022 «Εθνικό Στρατηγικό Σχέδιο Καταπολέμησης της Διαφθοράς, διατάξεις για θέματα ανθρώπινου δυναμικού και Οργανισμών Τοπικής Αυτοδιοίκησης, νομοθετικό πλαίσιο εκπαίδευσης των σπουδαστών/σπουδαστριών της Εθνικής Σχολής Δημόσιας Διοίκησης και Αυτοδιοίκησης για την ένταξη στον κλάδο Π.Ε. Επιτελικών Στελεχών, διατάξεις για την ολοκλήρωση της μεταφοράς των δασικών υπηρεσιών στο Υπουργείο Περιβάλλοντος και Ενέργειας, διατάξεις για την εφαρμογή του Εθνικού Σχεδίου Ανάκαμψης και Ανθεκτικότητας «Ελλάδα 2.0», Εθνική Σύμβαση Ομογενών και άλλες επείγουσες διατάξεις» (Α' 63).

6. Το π.δ. 132/2017 «Οργανισμός Υπουργείου Περιβάλλοντος και Ενέργειας (Υ.Π.Ε.Ν.)» (Α' 160), όπως τροποποιήθηκε με το π.δ. 29/2022 (Α' 77).

7. Το π.δ. 6/2022 «Σύσταση και μετονομασία Γενικών Γραμματειών, σύσταση Ειδικής Γραμματείας, μεταφορά υπηρεσιών και αρμοδιοτήτων» (Α' 17).

8. Την υπό στοιχεία ΥΠΕΝ/ΥΠΡΓ/79859/5910/25.7.2023 απόφαση του Πρωθυπουργού και Υπουργού Περιβάλλοντος και Ενέργειας «Διορισμός Γενικού Γραμματέα Δασών του Υπουργείου Περιβάλλοντος και Ενέργειας» (Υ.Ο.Δ.Δ. 745).

9. Την υπ' αρ. 143792/1794/03.08.2016 (Β' 2750) απόφαση του Αναπληρωτή Υπουργού Περιβάλλοντος και Ενέργειας με την οποία καθορίστηκαν θέματα σχετικά με τον ειδικό δικτυακό τόπο ανάρτησης δασικών χαρτών και υποβολής αντιρρήσεων.

10. Την υπ' αρ. 146776/2459/21.10.2016 απόφαση Υπουργείου Περιβάλλοντος και Ενέργειας «Καθορισμός θεμάτων σχετικών με την παρ. 1 εδάφια β', γ', δ' και ε' του άρθρου 21 του ν. 3889/2010 όπως ισχύει» (Β' 3532), όπως τροποποιήθηκε με τις υπ' αρ. 162393/2678/2017 (Β' 4055), 163993/2909/2017 (Β' 4430), 176197/2814/2018 (Β' 5700), 92364/2651/2020 (Β' 4367) και 144390/5970/04-02-2026 (Β' 994) υπουργικές αποφάσεις.

11. Την υπ' αρ. 153394/919/12.4.2017 απόφαση του Αναπληρωτή Υπουργού του Υπουργείου Περιβάλλοντος και Ενέργειας «Καθορισμός, προσδιορισμός, τρόπος και διαδικασία διόρθωσης πρόδηλων σφαλμάτων στην κατάρτιση και κύρωση των δασικών χαρτών» (Β' 1366).

12. Την υπ' αρ. 158576/1579/04.07.2017 απόφαση του Υπουργείου Περιβάλλοντος και Ενέργειας «Καθορισμός τεχνικών προδιαγραφών και τιμολογίου υπολογισμού προεκτιμώμενων αμοιβών για τις εργασίες κατάρτισης δασικών χαρτών» (Β' 2373).



13. Την υπ' αρ. 64663/2956/03.07.2020 απόφαση του Υπουργείου Περιβάλλοντος και Ενέργειας «Καθορισμός των διοικητικών πράξεων, των λοιπών πρόσφορων στοιχείων, των τεχνικών προδιαγραφών και της διαδικασίας για την αυτεπάγγελτη αναμόρφωση και κατάρτιση των δασικών χαρτών κατά το άρθρο 48 του ν. 4685/2020 (Α' 92)» (Β' 2773).

14. Την υπό στοιχεία ΥΠΕΝ/ΔΠΔ/92828/4471/28.09.2020 (Α.Δ.Α.: ΩΑΦΥ4653Π8-64Φ) εγκύκλιο της Γενικής Γραμματείας Δασών.

15. Την υπό στοιχεία ΥΠΕΝ/ΔΔΕΥ/34066/1025/29.3.2023 εγκύκλιο της Γενικής Γραμματείας Δασών «Οδηγίες μετά την κύρωση δασικών χαρτών» (Α.Δ.Α.: 63664653Π8-ΒΨΖ).

16. Το περιεχόμενο του δασικού χάρτη της Π.Ε. Αχαΐας, που αναρτήθηκε με τις υπ' αρ. 35623/26-02-2021 (ΑΔΑ: 69ΧΡΟΡ1Φ-1ΜΘ), 99463/10-06-2021 (ΑΔΑ: 6ΛΚ5ΟΡ1Φ-Κ7Ξ), 195672/26-10-2021 (ΑΔΑ: 67ΦΧΟΡ1Φ-Ν3Τ), 50636/31-03-2022 (ΑΔΑ: ΨΡΩΙΟΡ1Φ-7ΑΙ), 95515/15-06-2022 (ΑΔΑ: ΨΙΕΟΟΡ1Φ-Θ66) και 117437/21-07-2022 (ΑΔΑ: 630Τ4653Π8-ΟΜΝ) αποφάσεις της Διεύθυνσης Δασών Αχαΐας, και τροποποιήθηκε με την υπ' αρ. 30653/25-02-2022 (ΑΔΑ: ΨΝ1ΟΟΡ1Φ-ΗΑ7) πράξη Τροποποίησης Αναρτημένου Δασικού Χάρτη Π.Ε. Αχαΐας, λόγω ενσωμάτωσης αυτεπάγγελτων και λοιπών διορθώσεων πρόδηλων σφαλμάτων.

17. Την υπ' αρ. 349420/11.10.2022 απόφαση της Γενικής Γραμματείας Δασών του Υ.Π.Ε.Ν. «Μερική Κύρωση του δασικού χάρτη του συνόλου των προ-Καποδιστριακών Ο.Τ.Α. περιοχής Καλλικρατικών Δήμων Πατρών, Καλαβρύτων, Αιγιαλείας, Ερυμάνθου και Δυτικής Αχαΐας της Περιφερειακής Ενότητας Αχαΐας» (Δ' 717).

18. Τις αποφάσεις ανάκλησης αναδασωτέων υπ' αρ.: 1796/08-05-2007 (Δ' 281), 53384/2028/16-05-2013 (Δ' 279), 331923/03-10-2022 (Δ' 1008), 331952/03-10-2022 (Δ' 677), 332015/03-10-2022 (Δ' 690), 332031/03-10-2022 (Δ' 690), 332057/03-10-2022 (Δ' 690), 332079/03-10-2022 (Δ' 663), 332175/03-10-2022 (Δ' 665), 332205/03-10-2022 (Δ' 665), 33223/03-10-2022 (Δ' 672), 332240/03-10-2022 (Δ' 665), 332259/03-10-2022 (Δ' 663), 332279/03-10-2022 (Δ' 665), 332307/03-10-2022 (Δ' 669), 332322/03-10-2022 (Δ' 665), 332339/03-10-2022 (Δ' 1008), 34856/03-03-2022 (Δ' 201), 34857/03-03-2022 (Δ' 202), 362242/18-10-2022 (Δ' 743), 373687/24-10-2022 (Δ' 766), 57090/08-04-2022 (Δ' 306), 118745/10-03-2023 (Δ' 211), 131669/16-03-2023 (Δ' 238), 131780/16-03-2023 (Δ' 238), 189465/12-04-2023 (Δ' 345), 189468/12-04-2023 (Δ' 328), 190839/18-04-2023 (Δ' 346), 190848/18-04-2023 (Δ' 346), 190853/18-04-2023 (Δ' 346), 195017/20-04-2023 (Δ' 347), 195099/20-04-2023 (Δ' 330), 195123/20-04-2023 (Δ' 347), 195193/20-04-2023 (Δ' 348), 195258/20-04-2023 (Δ' 336), 197387/24-04-2023 (Δ' 350), 246588/18-05-2023 (Δ' 450), 370972/18-07-2023 (Δ' 615), 376849/25-10-2022 (Δ' 30), 450516/28-09-2023 (Δ' 710), 498000/19-09-2023 (Δ' 751), 524391/28-09-2023 (Δ' 779), 54549/03-02-2022 (Δ' 107), 54769/03-02-2022 (Δ' 107), 54831/03-02-2023 (Δ' 121), 54883/03-02-2023 (Δ' 121), 54909/03-02-2023 (Δ' 113), 54950/03-02-2023 (Δ' 113), 55007/03-02-2022 (Δ' 107), 55071/03-02-2023 (Δ' 121), 561469/13-10-2023 (Δ' 835), 58967/07-02-2023 (Δ' 116), 59042/07-02-2023 (Δ' 139), 59081/07-02-2023 (Δ' 122), 59139/07-02-2023 (Δ' 109), 59253/07-02-2023 (Δ' 122), 59452/07-02-2023 (Δ' 122), 596206/30-10-2023 (Δ' 886), 596273/30-10-2023 (Δ' 886), 59738/07-02-2023 (Δ' 125), 61433/07-02-2023 (Δ' 123), 618415/06-11-2023 (Δ' 902), 61963/07-02-2023 (Δ' 123), 62125/07-02-2023 (Δ' 125), 62125/07-02-2023 (Δ' 125), 626145/08-11-2023 (Δ' 905), 62777/07-02-2023 (Δ' 127), 62851/07-02-2023 (Δ' 125), 62899/07-02-2023 (Δ' 127), 66658/09-02-2023 (Δ' 128), 66817/09-02-2023 (Δ' 140), 66863/09-02-2023 (Δ' 128), 66888/09-02-2023 (Δ' 117), 209195/29-04-2024 (Δ' 283), 214388/01-05-2024 (Δ' 292), 302266/27-06-2024 (Δ' 459), 302317/27-06-2024 (Δ' 455), 302338/27-06-2024 (Δ' 487), 302355/27-06-2024 (Δ' 459), 302380/27-06-2024 (Δ' 459), 304383/01-07-2024 (Δ' 459), 409082/30-08-2024 (Δ' 575), 474569/02-10-2024 (Δ' 693), 481780/04-10-2024 (Δ' 687), 116634/27-03-2025 (Δ' 207), 116844/27-03-2025 (Δ' 206), 116887/27-03-2025 (Δ' 207), 134400/08-04-2025 (Δ' 253), 134498/08-04-2025 (Δ' 253), 310843/30-07-2025 (Δ' 617), 310927/30-07-2025 (Δ' 618), 310960/30-07-2025 (Δ' 618), 310998/30-07-2025 (Δ' 618), 314487/01-08-2025 (Δ' 696), 314591/01-08-2025 (Δ' 622), 365247/02-09-2025 (Δ' 691), 370177/04-09-2025 (Δ' 735), 370232/04-09-2025 (Δ' 711), 554984/05-12-2025 (Δ' 995), 555174/05-12-2025 (Δ' 1017), 557412/05-12-2025 (Δ' 1050), 557489/05-12-2025 (Δ' 1004), 557568/05-12-2025 (Δ' 1004), 62633/14-02-2025 (Δ' 175).

19. Την υπ' αρ. 137374/12-5-2026 (ΑΔΑ: 9ΙΨ34653Π8-Ο4Ω) απόφαση θεώρησης προς συμπληρωματική κύρωση δασικού χάρτη της Διεύθυνσης Δασών Αχαΐας, με την οποία εγκρίθηκε το θεματικό περιεχόμενο και η βάση γεωχωρικών δεδομένων του δασικού χάρτη.

20. Τις υπό στοιχεία ΥΠΕΝ/ΔΔΕΥ/98528/3207/13-10-2023, ΥΠΕΝ/ΔΔΕΥ/20492/618/24-03-2023, ΥΠΕΝ/ΔΔΕΥ/32958/985/10-04-2023, ΥΠΕΝ/ΔΔΕΥ/82905/2558/12-12-2023, ΥΠΕΝ/ΔΔΕΥ/32944/984/24-04-2023, ΥΠΕΝ/ΔΔΕΥ/21574/646/24-03-2023, ΥΠΕΝ/ΔΔΕΥ/31031/920/30-03-2023, ΥΠΕΝ/ΔΔΕΥ/62473/1807/27-09-2023, ΥΠΕΝ/ΔΔΕΥ/92352/2971/15-01-2024, ΥΠΕΝ/ΔΔΕΥ/96310/3115/23-01-2024, ΥΠΕΝ/ΔΔΕΥ/96606/3127/23-01-2024, ΥΠΕΝ/ΔΔΕΥ/91272/2922/15-01-2024, ΥΠΕΝ/ΔΔΕΥ/92347/2969/23-01-2024, ΥΠΕΝ/ΔΔΕΥ/7661/223/09-04-2024, ΥΠΕΝ/ΔΔΕΥ/21928/755/25-07-2024, ΥΠΕΝ/ΔΔΕΥ/29291/1043/08-8-2024, ΥΠΕΝ/



ΔΔΕΥ/18345/642/18-05-2024, ΥΠΕΝ/ΔΔΕΥ/9343/308/22-05-2024, ΥΠΕΝ/ΔΔΕΥ/27882/1028/16-10-2025, ΥΠΕΝ/ΔΔΕΥ/31208/1162/31-10-2025, ΥΠΕΝ/ΔΔΕΥ/8770/327/02-12-2025, ΥΠΕΝ/ΔΔΕΥ/121911/4727/08-12-2025, ΥΠΕΝ/ΔΔΕΥ/8581/345/20-02-2026, ΥΠΕΝ/ΔΔΕΥ/18730/663/09-03-2026, ΥΠΕΝ/ΔΔΕΥ/29268/1078/16-03-2026 και ΥΠΕΝ/ΔΔΕΥ/35834/1354/02-04-2026 εγκρίσεις αναμόρφωσης της Γενικής Διεύθυνσης Δασών και Δασικού Περιβάλλοντος.

21. Τα υπ' αρ. 249906/19-05-2023, 293095/25-06-2024, 532872/30-10-2024, 316575/08-07-2024, 635949/20-12-2024, 486712/31-10-2025, έγγραφα - σύμφωνη γνώμη της Διεύθυνσης Συντονισμού και Επιθεώρησης Δασών Πελοποννήσου, Δυτικής Ελλάδας και Ιονίου, ως προς τις μεταβολές που αφορούν διοικητικές πράξεις τρίτου φορέα.

22. Το γεγονός ότι από την παρούσα απόφαση δεν προκαλείται δαπάνη σε βάρος του κρατικού προϋπολογισμού, αποφασίζουμε:

Α. Κυρώνουμε συμπληρωματικά τον δασικό χάρτη της Περιφερειακής Ενότητας Αχαΐας, ως προς τα τμήματά του, όπως θεωρήθηκαν με την υπ' αρ. 137374/12-5-2026 απόφαση της Διεύθυνσης Δασών Αχαΐας, και εμφανίζονται στα συνημμένα ψηφιακά διαγράμματα (.pdf) κλίμακας 1:20.000, που συνοδεύουν και αποτελούν αναπόσπαστο τμήμα της παρούσας, στα οποία αποτυπώνονται με κίτρινο περίγραμμα και κίτρινη διαγράμμιση, τα τμήματα που αποτελούν εκτάσεις που δεν διέπονται από τις διατάξεις της δασικής νομοθεσίας.

Β. Αναμορφώνουμε τον δασικό χάρτη της Περιφερειακής Ενότητας Αχαΐας, ως προς τα τμήματά του, που εμφανίζονται στα συνημμένα ψηφιακά διαγράμματα (.pdf), υπ' αρ. σχεδίου 1 έως 32, που συνοδεύουν και αποτελούν αναπόσπαστο τμήμα της παρούσας. Στον αναμορφωμένο δασικό χάρτη αποτυπώνονται μεταβολές που αφορούν:

1. Διοικητικές πράξεις τρίτων φορέων.

α. Οι υπ' αρ. 92/1980, 162/1985, 73/1987, 74/1996, 193/2003 οικοδομικές άδειες (αριθ. σχεδίου 1, 2, 3, 4, 32)

β. Το υπ' αρ. 180 κληροτεμάχιο της Διανομής Μονής Γηροκομείου Πατρών, έτους 1931 και Συμπληρωματικής έτους 1940, του Υπουργείου Γεωργίας (αριθ. σχεδίου 5).

2. Διοικητικές πράξεις σε εφαρμογή των διατάξεων της δασικής νομοθεσίας.

α. Τελεσίδικες πράξεις και αποφάσεις της διαδικασίας του άρθρου 14 του ν. 998/1979, και πληροφοριακά έγγραφα τελεσίδικου χαρακτηρισμού της παρ. 10 του άρθρου 14 του ν. 998/1979, και ειδικότερα τα υπ' αρ.: 5810/13-08-1977 έγγραφο και 55827/9109/28.07.2008 πράξη (αριθ. σχεδίου 6), 6551/19-11-1980 έγγραφο (αριθ. σχεδίου 7), 1996/28-04-1988 πράξη (αριθ. σχεδίου 8), 2301/13-04-1999 πράξη (αριθ. σχεδίου 9), 10/1997 απόφαση Δευτεροβάθμιας Ε.Ε.Δ.Α. (αριθ. σχεδίου 10), 5494/09-09-1999 πράξη (αριθ. σχεδίου 11), 543/23-1-2002 πράξη (αριθ. σχεδίου 12), 9315/04-11-2002 πράξη (αριθ. σχεδίου 13), 6217/22-07-2002 πράξη και 07/2003 απόφαση Πρωτοβάθμιας Ε.Ε.Δ.Α. (αριθ. σχεδίου 14), 11974/14-11-2007 πράξη (αριθ. σχεδίου 15), 44149/11763/06-08-2009 πράξη (αριθ. σχεδίου 16), 55948/15019/08-10-2009 πράξη (αριθ. σχεδίου 17).

β. Η υπό στοιχεία Ζα/567/14-03-1978 (Δ' 236) απόφαση της Νομαρχίας Αχαΐας, κήρυξης έκτασης ως αναδασωτέας (αριθ. σχεδίου 18).

3. Διορθώσεις πρόδηλων σφαλμάτων των λοιπών περιπτώσεων (Β1, Β2, Β3 και Β4) της υπ' αρ. 153394/919/21.04.2017 υπουργικής απόφασης (αριθ. σχεδίου 19 έως 31).

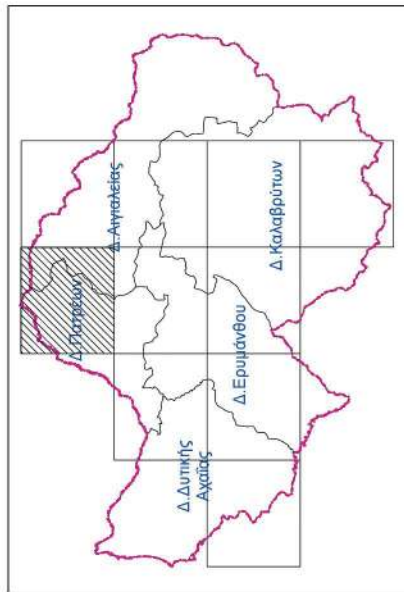
Κατά τα λοιπά ισχύει η υπ' αρ. 349420/11.10.2022 (Δ' 717) απόφαση Μερικής Κύρωσης Δασικού Χάρτη.

Η ισχύς της παρούσας απόφασης αρχίζει από τη δημοσίευσή της στην Εφημερίδα της Κυβερνήσεως.



ΥΠΟΥΡΓΕΙΟ ΠΕΡΙΒΑΛΛΟΝΤΟΣ ΚΑΙ ΕΝΕΡΓΕΙΑΣ
 ΓΕΝΙΚΗ ΓΡΑΜΜΑΤΕΙΑ ΔΑΣΩΝ
 ΕΠΙΘΕΩΡΗΣΗ ΕΦΑΡΜΟΓΗΣ ΔΑΣΙΚΗΣ ΠΟΛΙΤΙΚΗΣ
 ΠΕΛΟΠΟΝΝΗΣΟΥ, ΔΥΤΙΚΗΣ ΕΛΛΑΔΑΣ & ΙΟΝΙΟΥ
 ΔΙΕΥΘΥΝΣΗ ΔΑΣΩΝ ΑΧΑΪΑΣ
 ΤΜΗΜΑ ΔΑΣΙΚΩΝ ΧΑΡΤΟΓΡΑΦΗΣΕΩΝ

ΠΕΡΙΦΕΡΕΙΑΚΗ ΕΝΟΤΗΤΑ ΑΧΑΪΑΣ



ΕΘΝΙΚΟ ΤΥΠΟΓΡΑΦΕΙΟ
 Για τεχνικούς λόγους στο σχεδιάγραμμα,
 από το ηλεκτρονικό αρχείο, έγινε σμίκρυνση κατά ποσοστό **39%**

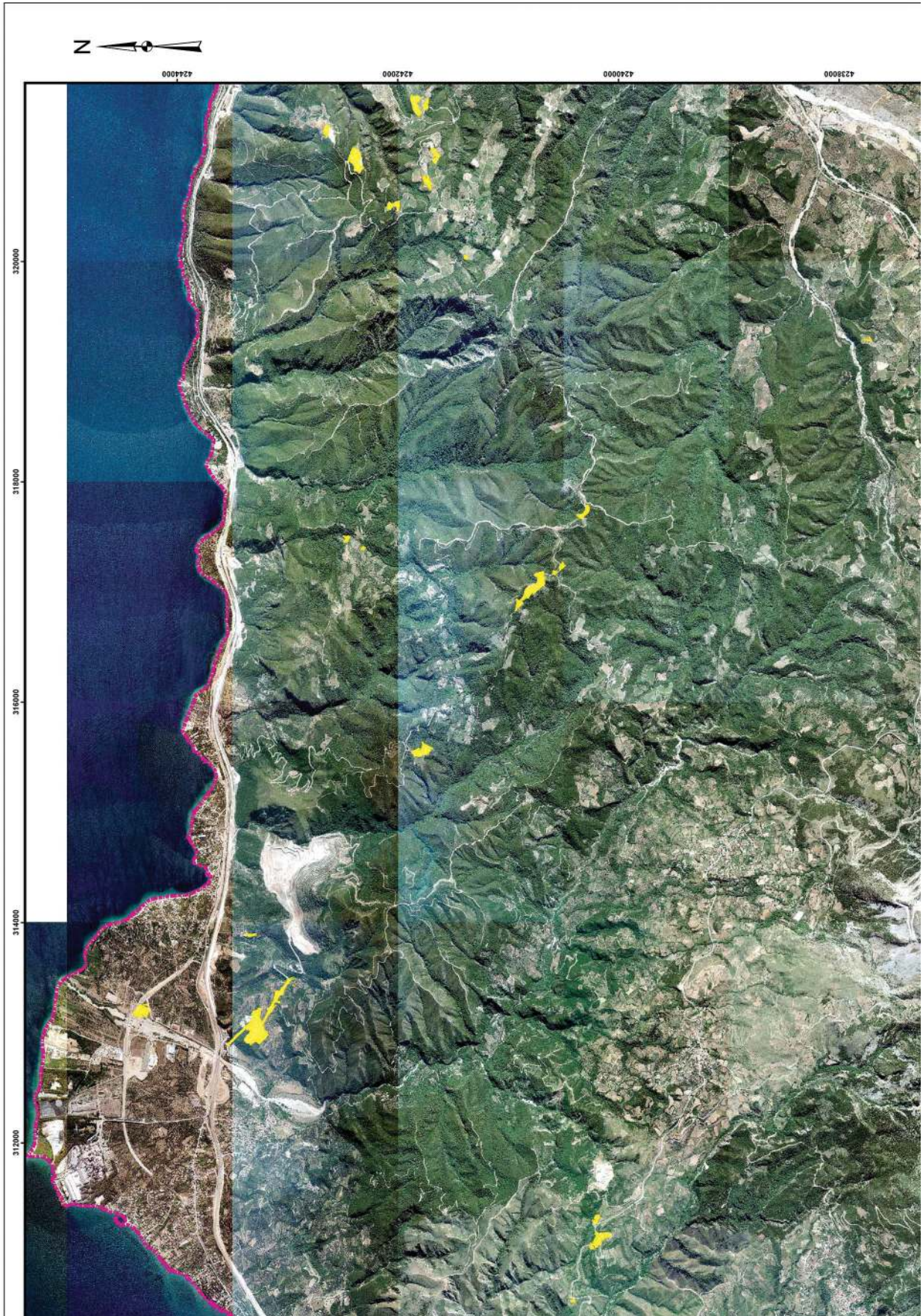
ΚΛΙΜΑΚΑ 1:20 000


ΦΩΤΟΛΗΨΙΑ 2015-2016

ΥΠΟΜΝΗΜΑ

ΕΚΤΑΣΕΙΣ ΠΟΥ ΔΕΝ ΔΙΑΠΕΡΙΟΡΙΣΤΑΙ ΑΠΟ ΤΙΣ ΔΙΑΤΑΞΕΙΣ
 ΤΗΣ ΔΑΣΙΚΗΣ ΝΟΜΟΘΕΣΙΑΣ








ΔΑΣΙΚΕΣ ΕΝ ΓΕΝΕΙ ΕΚΤΑΣΕΙΣ ΤΩΝ ΠΑΡ. 1,2,3,4 & 5
ΑΡΘΡΟΥ 3 Ν. 9981/979

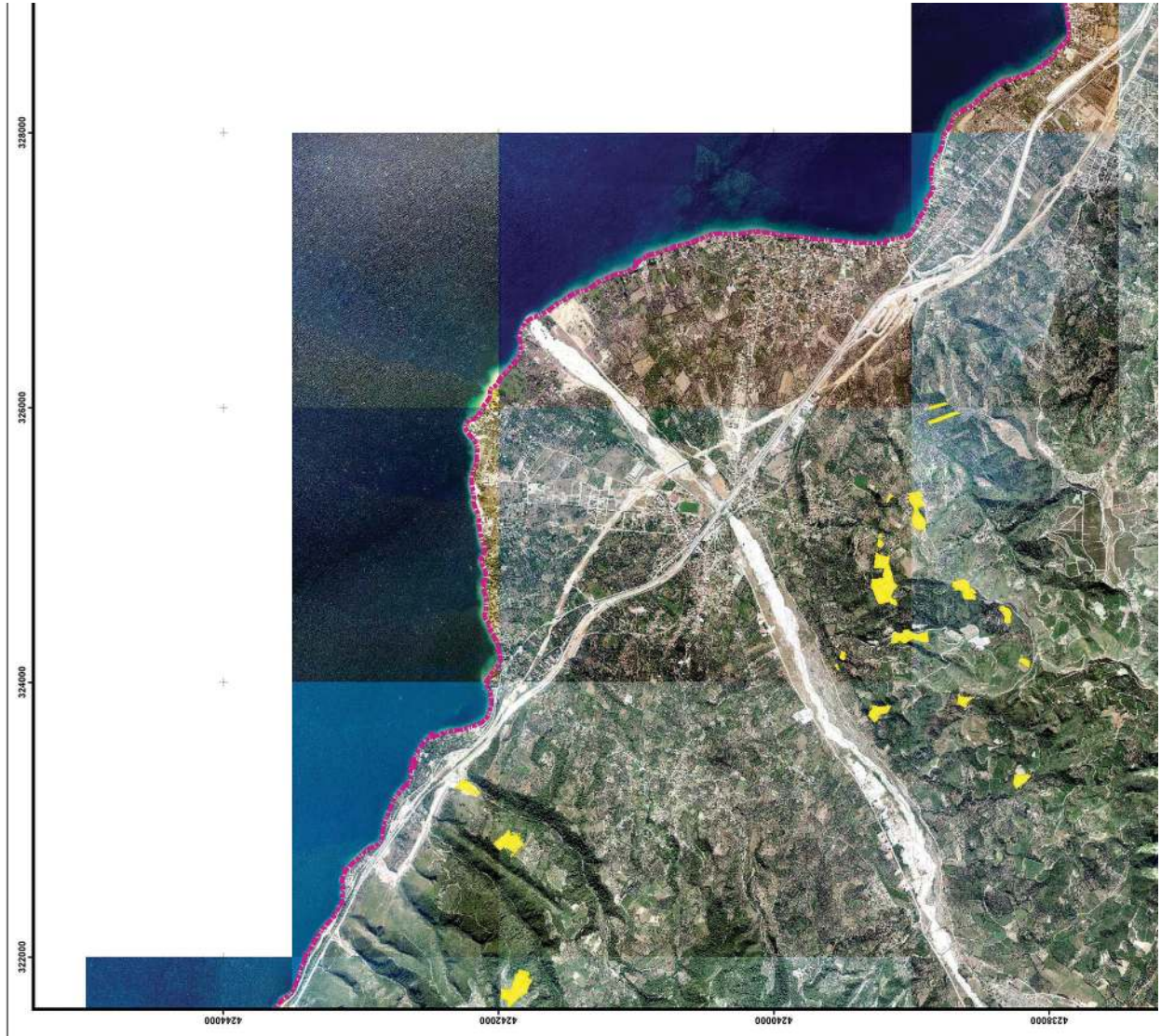
VASILEIOS PAPAETHANASIOU
18/05/2026 15:31

ΘΕΩΡΗΘΗΚΕ ΜΕ ΤΗΝ ΑΡΙΘ. 17337417-5-2026 ΑΠΟΦΑΣΗ
ΤΗΣ ΔΙΕΥΘΥΝΣΗΣ ΔΑΣΩΝ ΑΧΑΪΑΣ (ΑΔΑ 9195465318-Ο40)

ΠΡΟΣΑΡΤΑΤΑ
ΣΤΗΝ ΥΠ ΑΡΙΘΜ. 182563/18-5-2026 ΑΠΟΦΑΣΗ
Ο ΓΕΝΙΚΟΣ ΓΡΑΜΜΑΤΕΑΣ ΔΑΣΩΝ

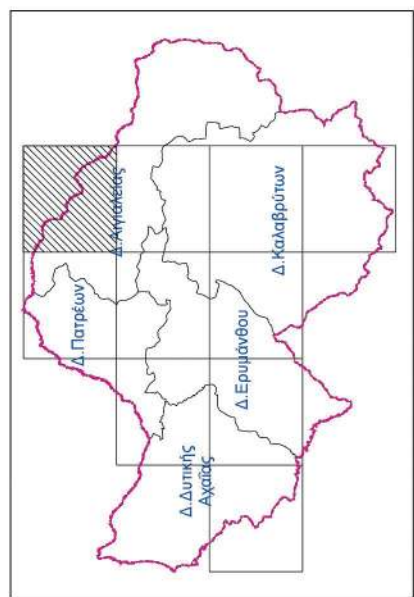
ΕΥΣΤΑΘΙΟΣ ΣΤΑΘΟΠΟΥΛΟΣ





ΥΠΟΥΡΓΕΙΟ ΠΕΡΙΒΑΛΛΟΝΤΟΣ ΚΑΙ ΕΝΕΡΓΕΙΑΣ
 ΕΝΙΚΗ ΓΡΑΜΜΑΤΕΙΑ ΔΑΣΕΩΝ
 ΕΠΙΘΕΩΡΗΣΗ ΚΑΙ ΠΡΟΣΤΑΣΙΑ ΔΑΣΙΚΗΣ
 ΠΕΡΙΟΠΟΝΗΣΟΥ ΔΥΤΙΚΗΣ ΕΛΛΑΔΑΣ & ΙΟΝΙΟΥ
 ΑΙΓΕΟΥΣΑ ΔΑΣΩΝ ΑΧΑΪΑΣ
 ΤΜΗΜΑ ΔΑΣΙΚΩΝ ΧΑΡΤΟΓΡΑΦΗΣΕΩΝ

ΠΕΡΙΦΕΡΕΙΑΚΗ ΕΝΟΤΗΤΑ ΑΧΑΪΑΣ




ΕΘΝΙΚΟ ΤΥΠΟΓΡΑΦΕΙΟ
 Για τεχνικούς λόγους στο σχεδιάγραμμα,
 από το ηλεκτρονικό αρχείο, έγινε
 σμίκρυνση κατά ποσοστό **39%**

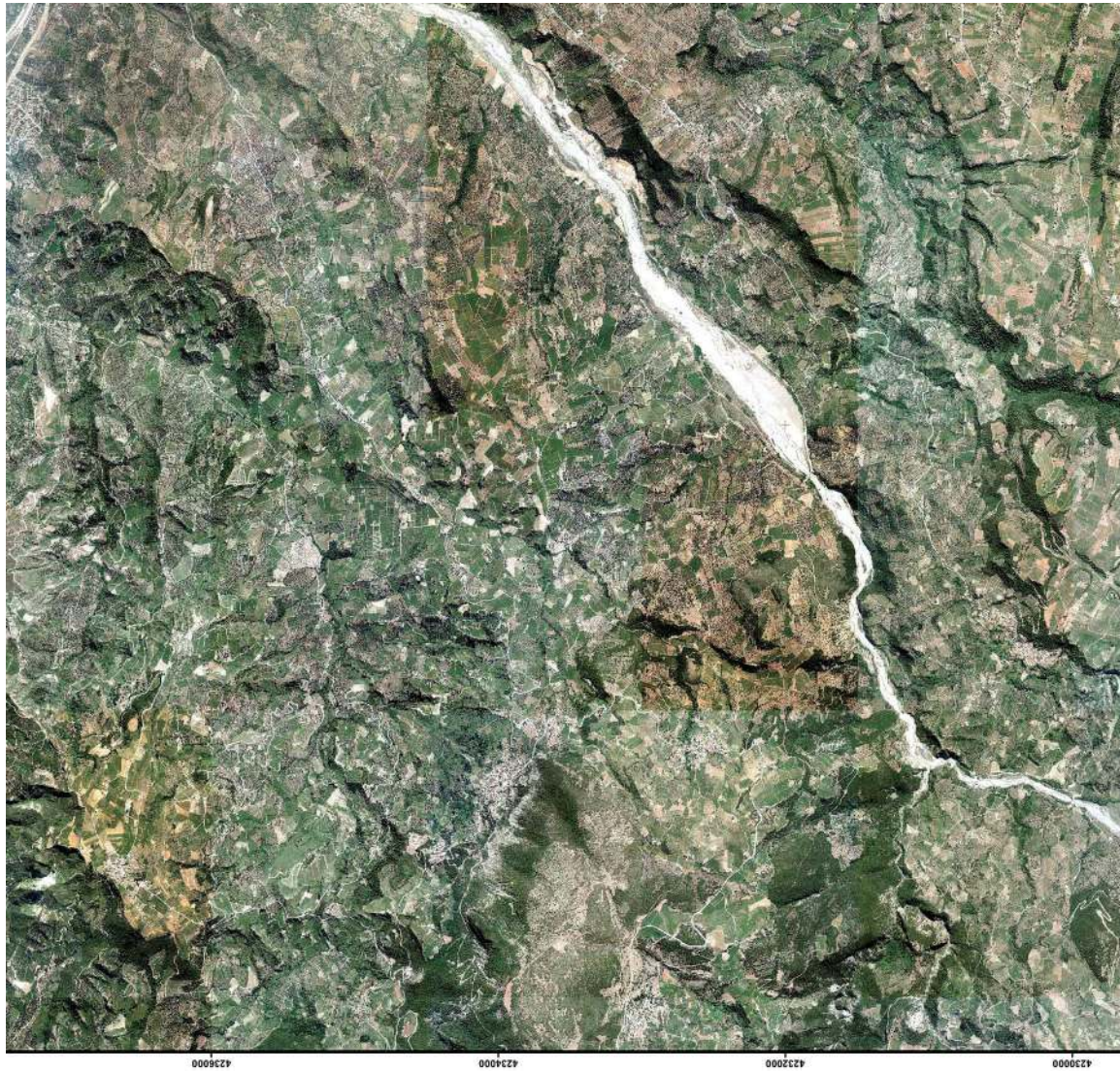
ΚΛΙΜΑΚΑ: 1:20 000
 ΦΩΤΟΛΗΨΙΑ: 2015-2016

ΥΠΟΜΝΗΜΑ

ΕΚΤΑΣΕΙΣ ΠΟΥ ΔΕΝ ΔΙΕΥΕΤΑΝ ΑΠΟ ΤΙΣ ΔΙΑΤΑΞΕΙΣ
 ΤΗΣ ΔΑΣΙΚΗΣ ΝΟΜΟΘΕΙΑΣ







ΕΚΤΑΣΕΙΣ ΠΟΥ ΔΕΝ ΔΙΕΠΟΝΤΑΙ ΑΠΟ ΤΙΣ ΔΙΑΤΑΞΕΙΣ
ΤΗΣ ΔΑΣΙΚΗΣ ΝΟΜΟΘΕΣΙΑΣ

ΔΑΣΙΚΕΣ ΕΝ ΓΕΝΕΙ ΕΚΤΑΣΕΙΣ ΤΩΝ ΠΑΡ. 1, 2, 3, 4 & 5
ΑΡΘΡΟΥ 3 Ν. 998/1979

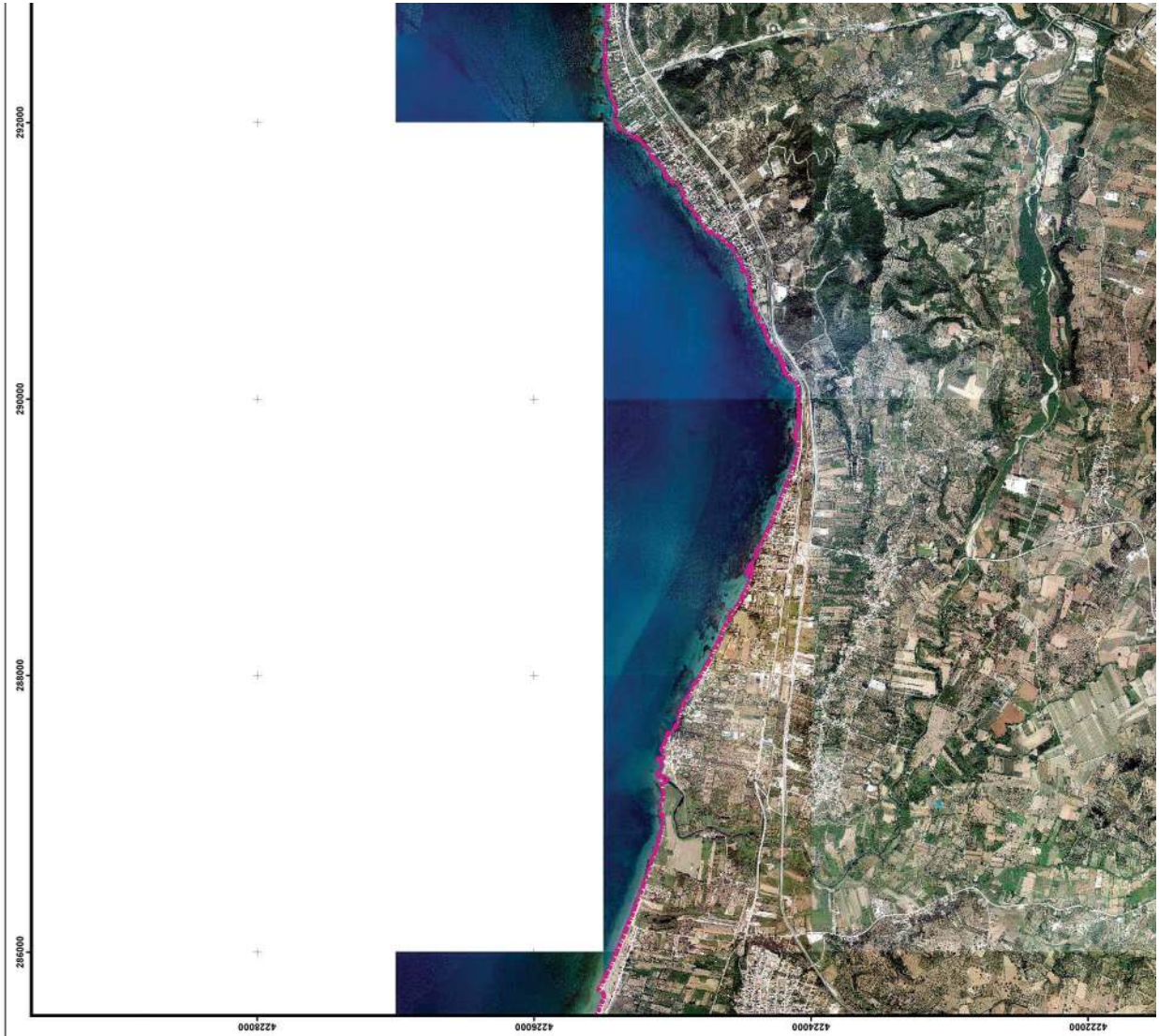
VASILEIOS PAPAETHANASIOU
18/05/2026 15:31

ΘΕΩΡΗΘΗΚΕ ΜΕ ΤΗΝ ΑΡΙΘ. 17337/412-5-2026 ΑΠΟΦΑΣΗ
ΤΗΣ ΔΙΕΥΘΥΝΣΗΣ ΔΑΣΩΝ ΑΧΑΪΑΣ (ΑΔΑ 91Ψ64653Π9-Ο40)

ΠΡΟΣΑΡΤΑΤΑ
ΣΤΗΝ ΥΠ ΑΡΙΘΜ. 182553/18-5-2026 ΑΠΟΦΑΣΗ
Ο ΓΕΝΙΚΟΣ ΓΡΑΜΜΑΤΕΑΣ ΔΑΣΩΝ

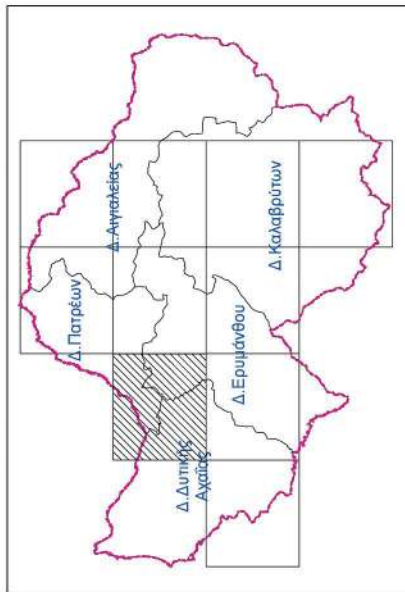
ΕΥΣΤΑΘΙΟΣ ΣΤΑΘΟΠΟΥΛΟΣ





ΥΠΟΥΡΓΕΙΟ ΠΕΡΙΒΑΛΛΟΝΤΟΣ ΚΑΙ ΕΝΕΡΓΕΙΑΣ
 ΓΕΝΙΚΗ ΓΡΑΜΜΑΤΕΙΑ ΔΑΣΩΝ
 ΕΠΙΘΕΡΡΗΝ ΕΦΑΡΜΟΓΗΣ ΔΑΣΙΚΗΣ ΠΟΛΙΤΙΚΗΣ
 ΠΕΛΟΠΟΝΝΗΣΟΥ, ΔΥΤΙΚΗΣ ΕΛΛΑΔΑΣ & ΙΟΝΙΟΥ
 ΔΙΕΥΘΥΝΣΗ ΔΑΣΩΝ ΑΧΑΪΑΣ
 ΤΜΗΜΑ ΔΑΣΙΚΩΝ ΧΑΡΤΟΓΡΑΦΗΣΕΩΝ

ΠΕΡΙΦΕΡΕΙΑΚΗ ΕΝΟΤΗΤΑ ΑΧΑΪΑΣ



ΕΘΝΙΚΟ ΤΥΠΟΓΡΑΦΕΙΟ
 Για τεχνικούς λόγους στο σχεδιάγραμμα,
 από το ηλεκτρονικό αρχείο, έγινε
 σμίκρυνση κατά ποσοστό **39%**


Κ/ΛΙΜΑΚΑ 1:20 000

ΦΩΤΟΛΗΨΙΑ: 2015-2016

ΥΠΟΜΝΗΜΑ

ΕΚΤΑΣΕΙΣ ΠΟΥ ΔΕΝ ΔΙΕΥΘΥΝΤΑΙ ΑΠΟ ΤΙΣ ΔΙΑΤΑΞΕΙΣ
 ΤΗΣ ΔΑΣΙΚΗΣ ΝΟΜΟΘΕΣΙΑΣ








ΔΑΣΙΚΕΣ ΕΝΤΕΛΕΚΤΑΣΕΙΣ ΤΩΝ ΠΑΡ. 1,2,3,4 & 5
 ΑΡΘΡΟΥ 3 Ν. 998/1979


VASILEIOS PAPAΘANASIOU
18/05/2026 15:31

ΘΕΩΡΗΘΗΚΕ ΜΕ ΤΗΝ ΑΡΙΘ. 17337412-5-2026 ΑΠΟΦΑΣΗ
 ΤΗΣ ΔΙΕΥΘΥΝΣΗΣ ΔΑΣΩΝ ΑΧΑΪΑΣ (ΑΔΑ:9ΙΛ94653ΠΒ-Ο4Δ)

ΠΡΟΣΑΡΤΑΤΑ
 ΣΤΗΝ ΥΠ. ΑΡΙΘΜ. 182553/18-5-2026 ΑΠΟΦΑΣΗ
 Ο ΓΕΝΙΚΟΣ ΓΡΑΜΜΑΤΕΑΣ ΔΑΣΩΝ

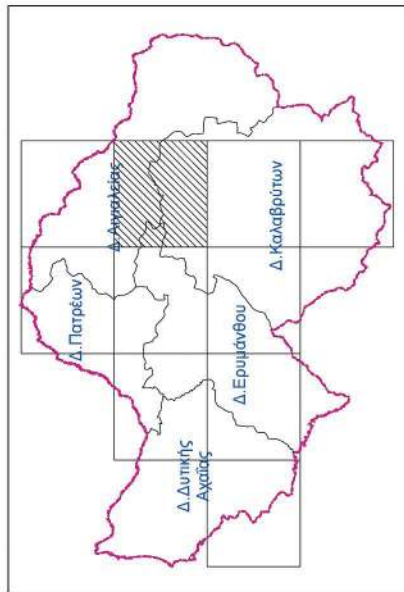
ΕΥΣΤΑΘΙΟΣ ΣΤΑΘΟΠΟΥΛΟΣ





ΥΠΟΥΡΓΕΙΟ ΠΕΡΙΒΑΛΛΟΝΤΟΣ ΚΑΙ ΕΝΕΡΓΕΙΑΣ
ΓΕΝΙΚΗ ΓΡΑΜΜΑΤΕΙΑ ΔΑΣΩΝ
ΕΠΙΘΕΩΡΗΣΗ ΕΦΑΡΜΟΓΗΣ ΔΑΣΙΚΗΣ ΠΟΛΙΤΙΚΗΣ
ΠΕΛΟΠΟΝΝΗΣΟΥ, ΔΥΤΙΚΗΣ ΕΛΛΑΔΑΣ & ΙΟΝΙΟΥ
ΔΙΕΥΘΥΝΣΗ ΔΑΣΩΝ ΑΧΑΪΑΣ
ΤΜΗΜΑ ΔΑΣΙΚΩΝ ΧΑΡΤΟΓΡΑΦΗΣΕΩΝ

ΠΕΡΙΦΕΡΕΙΑΚΗ ΕΝΟΤΗΤΑ ΑΧΑΪΑΣ



ΕΘΝΙΚΟ ΤΥΠΟΓΡΑΦΕΙΟ
Για τεχνικούς λόγους στο σχεδιάγραμμα,
από το ηλεκτρονικό αρχείο, έγινε **39%**
σμίκρυνση κατά ποσοστό

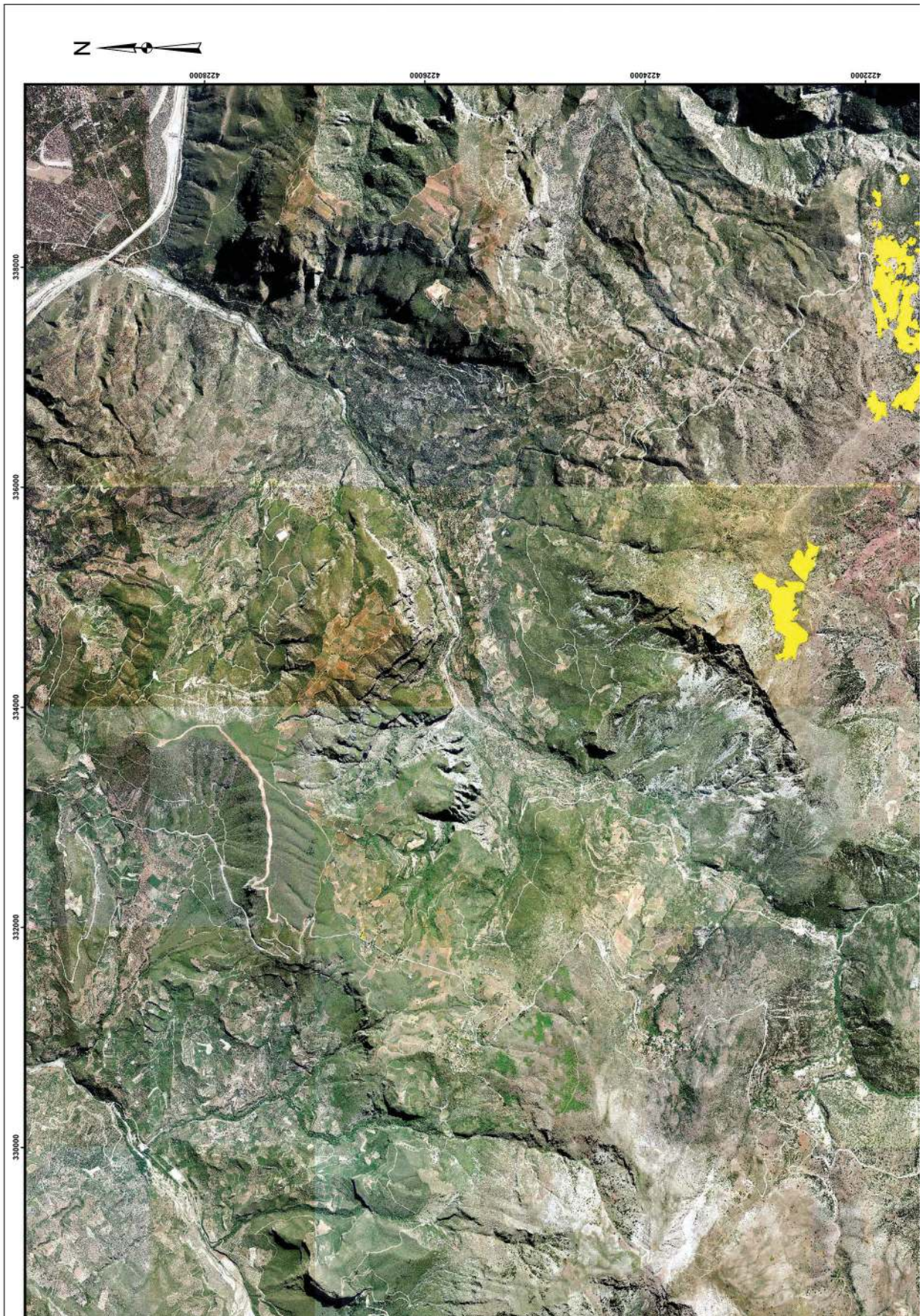
ΚΛΙΜΑΚΑ 1:20 000


ΦΩΤΟΛΗΨΙΑ: 2015-2016

ΥΠΟΜΝΗΜΑ

ΕΚΤΑΣΕΙΣ ΠΟΥ ΔΕΝ ΔΙΕΠΕΡΝΑΙ ΑΠΟ ΤΙΣ ΔΙΑΤΑΞΕΙΣ
ΤΗΣ ΔΑΣΙΚΗΣ ΝΟΜΟΘΕΣΙΑΣ







ΔΑΣΙΚΕΣ ΕΝΤΕΛΕΚΤΑΣΕΙΣ ΤΩΝ ΠΑΡ. 1,2,3,4 & 5
ΑΡΘΡΟΥ 3 Ν. 998/1979


VASILEIOS PAPAETHANASIOU
18/05/2026 15:31

ΘΕΩΡΗΘΗΚΕ ΜΕ ΤΗΝ ΑΡΙΘ. 173374/19-5-2026 ΑΠΟΦΑΣΗ
ΤΗΣ ΔΙΕΥΘΥΝΣΗΣ ΔΑΣΩΝ ΑΧΑΪΑΣ (ΑΔΑ:9ΠΥ6653Π8-Ο-40)


ΠΡΟΣΔΕΥΤΑΝ
ΣΤΗΝ ΥΠ ΑΡΙΘΜ. 182553/18-5-2026 ΑΠΟΦΑΣΗ
Ο ΓΕΝΙΚΟΣ ΓΡΑΜΜΑΤΕΑΣ ΔΑΣΩΝ

ΕΥΣΤΑΘΙΟΣ ΣΤΑΘΟΠΟΥΛΟΣ











 ΔΑΣΙΚΕΣ ΕΝ ΓΕΝΕΙ ΕΚΤΑΣΕΙΣ ΤΩΝ ΠΑΡ. 1,2,3,4 & 5
 ΑΡΘΡΟΥ 3 Ν. 9981/979

VASILEIOS PAPAΘANASIΟΥ
 18/05/2026 15:31

ΘΕΩΡΗΘΗΚΕ ΜΕ ΤΗΝ ΑΡΙΘ. 173374172-5-2026 ΑΠΟΦΑΣΗ
 ΤΗΣ ΔΙΕΥΘΥΝΣΗΣ ΔΑΣΩΝ ΑΧΑΪΑΣ (ΑΔΑ 91Ψ9465318-Ο40)

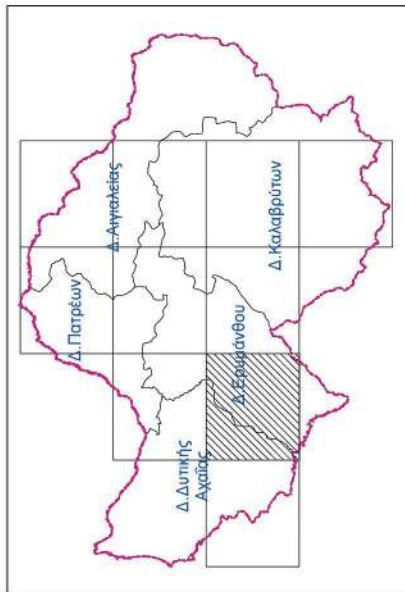
ΠΡΟΣΑΡΤΑΤΑ
 ΣΤΗΝ ΥΠ' ΑΡΙΘΜ. 182553/18-5-2026 ΑΠΟΦΑΣΗ
 Ο ΓΕΝΙΚΟΣ ΓΡΑΜΜΑΤΕΑΣ ΔΑΣΩΝ

ΕΥΣΤΑΘΙΟΣ ΣΤΑΘΟΠΟΥΛΟΣ



ΥΠΟΥΡΓΕΙΟ ΠΕΡΙΒΑΛΛΟΝΤΟΣ ΚΑΙ ΕΝΕΡΓΕΙΑΣ
ΓΕΝΙΚΗ ΓΡΑΜΜΑΤΕΙΑ ΔΑΣΩΝ
ΕΠΙΘΕΩΡΗΣΗ ΕΦΑΡΜΟΓΗΣ ΔΑΣΙΚΗΣ ΠΟΛΙΤΙΚΗΣ
ΠΕΛΟΠΟΝΝΗΣΟΥ, ΔΥΤΙΚΗΣ ΕΛΛΑΔΑΣ & ΙΟΝΙΟΥ
ΔΙΕΥΘΥΝΣΗ ΔΑΣΩΝ ΑΧΑΪΑΣ
ΤΜΗΜΑ ΔΑΣΙΚΩΝ ΧΑΡΤΟΓΡΑΦΗΣΕΩΝ

ΠΕΡΙΦΕΡΕΙΑΚΗ ΕΝΟΤΗΤΑ ΑΧΑΪΑΣ



ΕΘΝΙΚΟ ΤΥΠΟΓΡΑΦΕΙΟ
Για τεχνικούς λόγους στο σχεδιάγραμμα,
από το ηλεκτρονικό αρχείο, έγινε
σμίκρυνση κατά ποσοστό **39%**


ΚΛΙΜΑΚΑ 1:20 000

ΦΩΤΟΛΗΨΙΑ: 2015-2016

ΥΠΟΜΝΗΜΑ

ΕΚΤΑΣΕΙΣ ΠΟΥ ΔΕΝ ΔΙΕΠΕΡΝΑΤΑΙ ΤΙΣ ΔΙΑΤΑΞΕΙΣ
ΤΗΣ ΔΑΣΙΚΗΣ ΝΟΜΟΘΕΣΙΑΣ







ΔΑΣΙΚΕΣ ΕΝ ΓΕΝΕΙ ΕΚΤΑΣΕΙΣ ΤΩΝ ΠΑΡ. 1,2,3,4 & 5
ΑΡΘΡΟΥ 3 Ν. 9981/979




VASILEIOS PAPAETHANASIOU
18/05/2026 15:31

ΘΕΩΡΗΘΗΚΕ ΜΕ ΤΗΝ ΑΡΙΘ. 173374172-5-2026 ΑΠΟΦΑΣΗ
ΤΗΣ ΔΙΕΥΘΥΝΣΗΣ ΔΑΣΩΝ ΑΧΑΪΑΣ (ΑΔΑ 9195465318-040)

ΠΡΟΣΑΡΤΑΤΑ
ΣΤΗΝ ΥΠ ΑΡΙΘΜ. 182553/18-5-2026 ΑΠΟΦΑΣΗ
Ο ΓΕΝΙΚΟΣ ΓΡΑΜΜΑΤΕΑΣ ΔΑΣΩΝ

ΕΥΣΤΑΘΙΟΣ ΣΤΑΘΟΠΟΥΛΟΣ





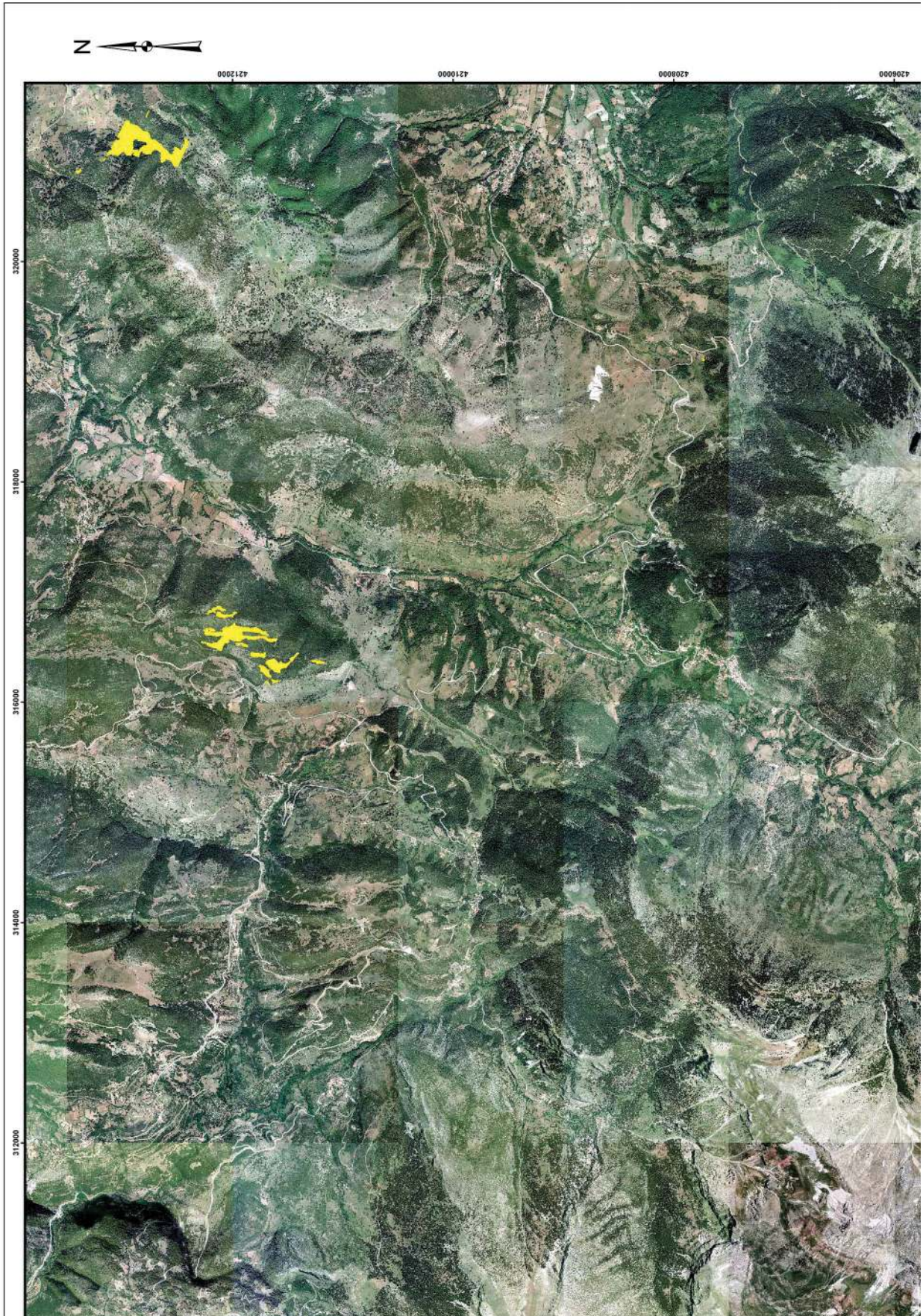
ΥΠΟΥΡΓΕΙΟ ΠΕΡΙΒΑΛΛΟΝΤΟΣ ΚΑΙ ΕΝΕΡΓΕΙΑΣ
ΓΕΝΙΚΗ ΓΡΑΜΜΑΤΕΙΑ ΔΑΣΩΝ
ΕΠΙΘΕΩΡΗΣΗ ΕΦΑΡΜΟΓΗΣ ΔΑΣΙΚΗΣ ΠΟΛΙΤΙΚΗΣ
ΠΕΛΟΠΟΝΝΗΣΟΥ, ΔΥΤΙΚΗΣ ΕΛΛΑΔΑΣ & ΙΟΝΙΟΥ
ΔΙΕΥΘΥΝΣΗ ΔΑΣΩΝ ΑΧΑΪΑΣ
ΤΜΗΜΑ ΔΑΣΙΚΩΝ ΧΑΡΤΟΓΡΑΦΗΣΕΩΝ

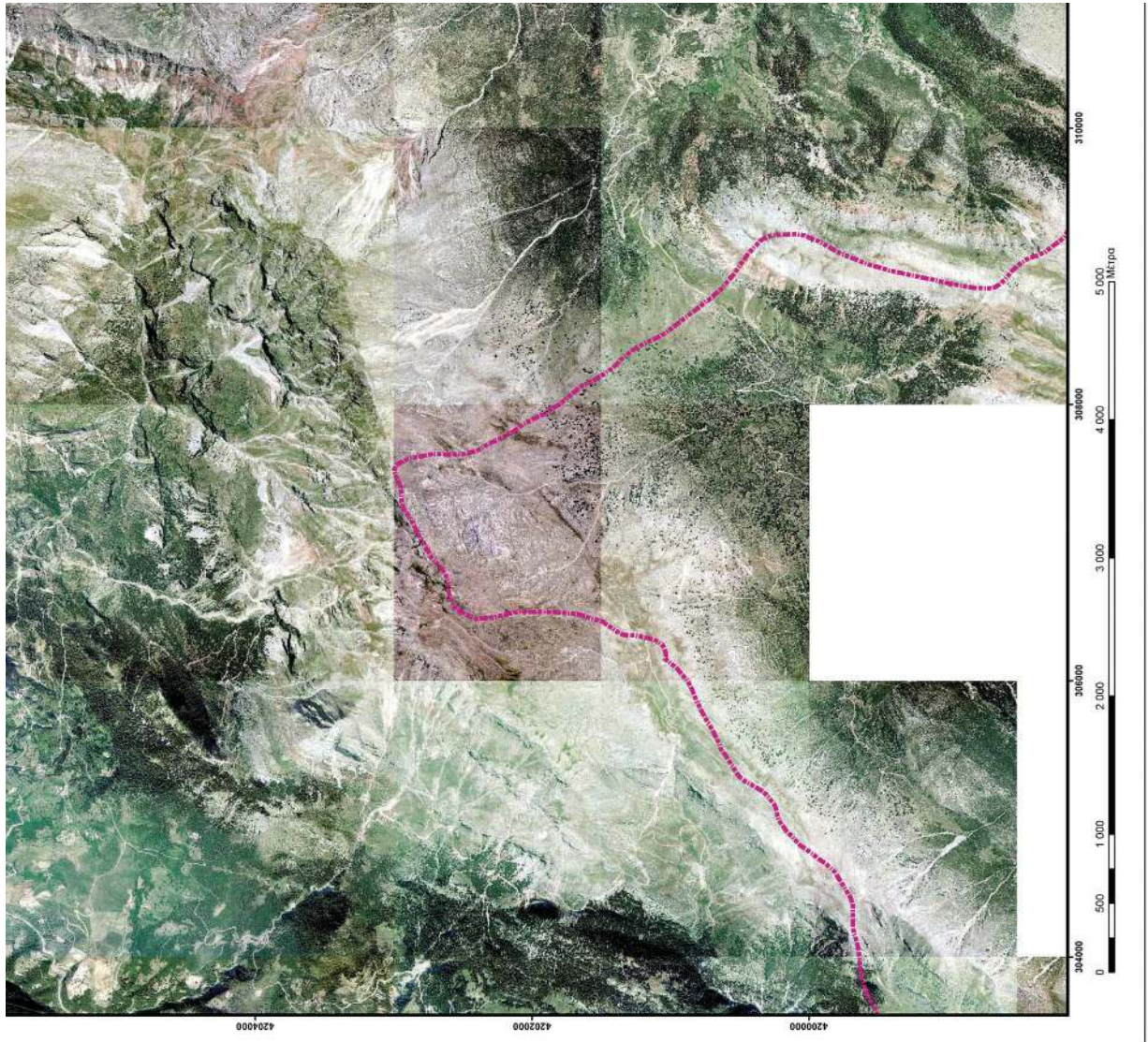
ΠΕΡΙΦΕΡΕΙΑΚΗ ΕΝΟΤΗΤΑ ΑΧΑΪΑΣ

ΕΘΝΙΚΟ ΤΥΠΟΓΡΑΦΕΙΟ
 Για τεχνικούς λόγους στο σχεδιάγραμμα, από το ηλεκτρονικό αρχείο, έγινε **39%** σμίκρυνση κατά ποσοστό

Κ/ΛΙΜΑΚΑ 1:20 000
 ΦΩΤΟΛΗΨΙΑ, 2015-2016

ΥΠΟΜΝΗΜΑ
 ΕΚΤΑΣΕΙΣ ΠΟΥ ΔΕΝ ΔΙΕΠΕΡΙΟΡΙΣΤΑΙ ΤΙΣ ΔΙΑΤΑΞΕΙΣ
 ΤΗΣ ΔΑΣΙΚΗΣ ΝΟΜΟΘΕΣΙΑΣ







 ΔΑΣΙΚΕΣ ΕΝ ΓΕΝΕΙ ΕΚΤΑΣΕΙΣ ΤΩΝ ΠΑΡ. 1,2,3,4 & 5
 ΑΡΘΡΟΥ 3 Ν. 9981/979


VASILEIOS PAPAATHANASIOU
 18/05/2026 15:31

ΘΕΩΡΗΘΗΚΕ ΜΕ ΤΗΝ ΑΡΙΘ. 17337417-5-2026 ΑΠΟΦΑΣΗ
 ΤΗΣ ΔΙΕΥΘΥΝΣΗΣ ΔΑΣΩΝ ΑΧΑΪΑΣ (ΑΔΑ 9195465318-040)

ΠΡΟΣΑΡΤΑΤΑ
 ΣΤΗΝ ΥΠ ΑΡΙΘΜ. 182553/18-5-2026 ΑΠΟΦΑΣΗ
 Ο ΓΕΝΙΚΟΣ ΓΡΑΜΜΑΤΕΑΣ ΔΑΣΩΝ

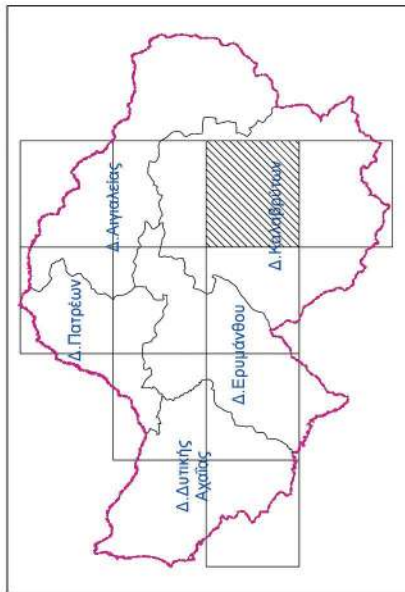
ΕΥΣΤΑΘΙΟΣ ΣΤΑΘΟΠΟΥΛΟΣ





ΥΠΟΥΡΓΕΙΟ ΠΕΡΙΒΑΛΛΟΝΤΟΣ ΚΑΙ ΕΝΕΡΓΕΙΑΣ
ΓΕΝΙΚΗ ΓΡΑΜΜΑΤΕΙΑ ΔΑΣΩΝ
ΕΠΙΘΕΩΡΗΣΗ ΕΦΑΡΜΟΓΗΣ ΔΑΣΙΚΗΣ ΠΟΛΙΤΙΚΗΣ
ΠΕΛΟΠΟΝΝΗΣΟΥ, ΔΥΤΙΚΗΣ ΕΛΛΑΔΑΣ & ΙΟΝΙΟΥ
ΔΙΕΥΘΥΝΣΗ ΔΑΣΩΝ ΑΧΑΪΑΣ
ΤΜΗΜΑ ΔΑΣΙΚΩΝ ΧΑΡΤΟΓΡΑΦΗΣΕΩΝ

ΠΕΡΙΦΕΡΕΙΑΚΗ ΕΝΟΤΗΤΑ ΑΧΑΪΑΣ



ΕΘΝΙΚΟ ΤΥΠΟΓΡΑΦΕΙΟ
Για τεχνικούς λόγους στο σχεδιάγραμμα,
από το ηλεκτρονικό αρχείο, έγινε 39%
σμίκρυνση κατά ποσοστό


Κ/ΛΙΜΑΚΑ 1:20 000

ΦΩΤΟΛΗΨΙΑ, 2015-2016

ΥΠΟΜΝΗΜΑ

ΕΚΤΑΣΕΙΣ ΠΟΥ ΔΕΝ ΔΙΑΠΕΡΙΟΡΙΣΤΑΙ ΤΙΣ ΔΙΑΤΑΞΕΙΣ
ΤΗΣ ΔΑΣΙΚΗΣ ΝΟΜΟΘΕΣΙΑΣ








ΔΑΣΙΚΕΣ ΕΝ ΓΕΝΕΙ ΕΚΤΑΣΕΙΣ ΤΩΝ ΠΑΡ. 1,2,3,4 & 5
ΑΡΘΡΟΥ 3 Ν. 9981/979


VASILEIOS PAPAΘANASIOU
18/05/2026 15:31

ΘΕΩΡΗΘΗΚΕ ΜΕ ΤΗΝ ΑΡΙΘ. 173374172-5-2026 ΑΠΟΦΑΣΗ
ΤΗΣ ΔΙΕΥΘΥΝΣΗΣ ΔΑΣΩΝ ΑΧΑΪΑΣ (ΑΔΑ 9192465318-040)

ΠΡΟΣΑΡΤΑΤΑ
ΣΤΗΝ ΥΠ ΑΡΙΘΜ. 182553/18-5-2026 ΑΠΟΦΑΣΗ
Ο ΓΕΝΙΚΟΣ ΓΡΑΜΜΑΤΕΑΣ ΔΑΣΩΝ

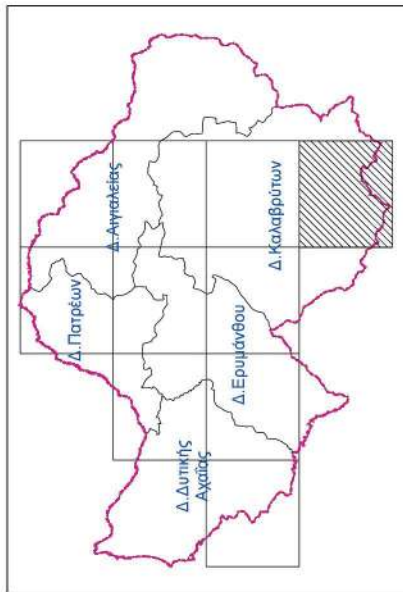
ΕΥΣΤΑΘΙΟΣ ΣΤΑΘΟΠΟΥΛΟΣ





ΥΠΟΥΡΓΕΙΟ ΠΕΡΙΒΑΛΛΟΝΤΟΣ ΚΑΙ ΕΝΕΡΓΕΙΑΣ
 ΓΕΝΙΚΗ ΓΡΑΜΜΑΤΕΙΑ ΔΑΣΩΝ
 ΕΠΙΘΕΩΡΗΣΗ ΕΦΑΡΜΟΓΗΣ ΔΑΣΙΚΗΣ ΠΟΛΙΤΙΚΗΣ
 ΠΕΛΟΠΟΝΝΗΣΟΥ, ΔΥΤΙΚΗΣ ΕΛΛΑΔΑΣ & ΙΟΝΙΟΥ
 ΔΙΕΥΘΥΝΣΗ ΔΑΣΩΝ ΑΧΑΪΑΣ
 ΤΜΗΜΑ ΔΑΣΙΚΩΝ ΧΑΡΤΟΓΡΑΦΗΣΕΩΝ

ΠΕΡΙΦΕΡΕΙΑΚΗ ΕΝΟΤΗΤΑ ΑΧΑΪΑΣ




ΕΘΝΙΚΟ ΤΥΠΟΓΡΑΦΕΙΟ
 Για τεχνικούς λόγους στο σχεδιάγραμμα,
 από το ηλεκτρονικό αρχείο, έγινε
 σμίκρυνση κατά ποσοστό **39%**

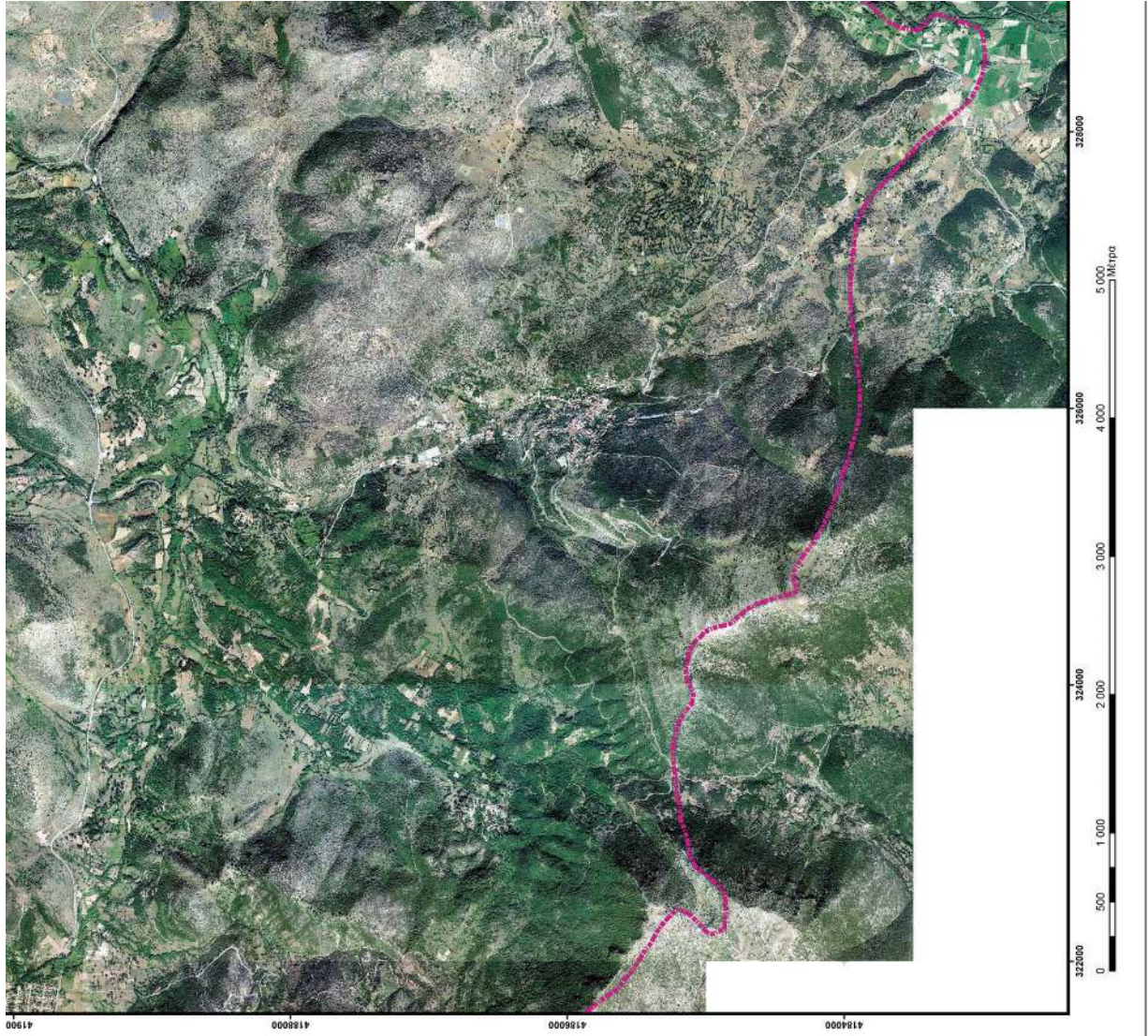
Κ/ΛΙΜΑΚΑ 1:20 000
 ΦΩΤΟΛΗΨΙΑ: 2015-2016

ΥΠΟΜΝΗΜΑ

ΕΚΤΑΣΕΙΣ ΠΟΥ ΔΕΝ ΔΙΑΠΕΡΙΟΡΙΣΤΑΙ ΤΙΣ ΔΙΑΤΑΞΕΙΣ
 ΤΗΣ ΔΑΣΙΚΗΣ ΝΟΜΟΘΕΣΙΑΣ







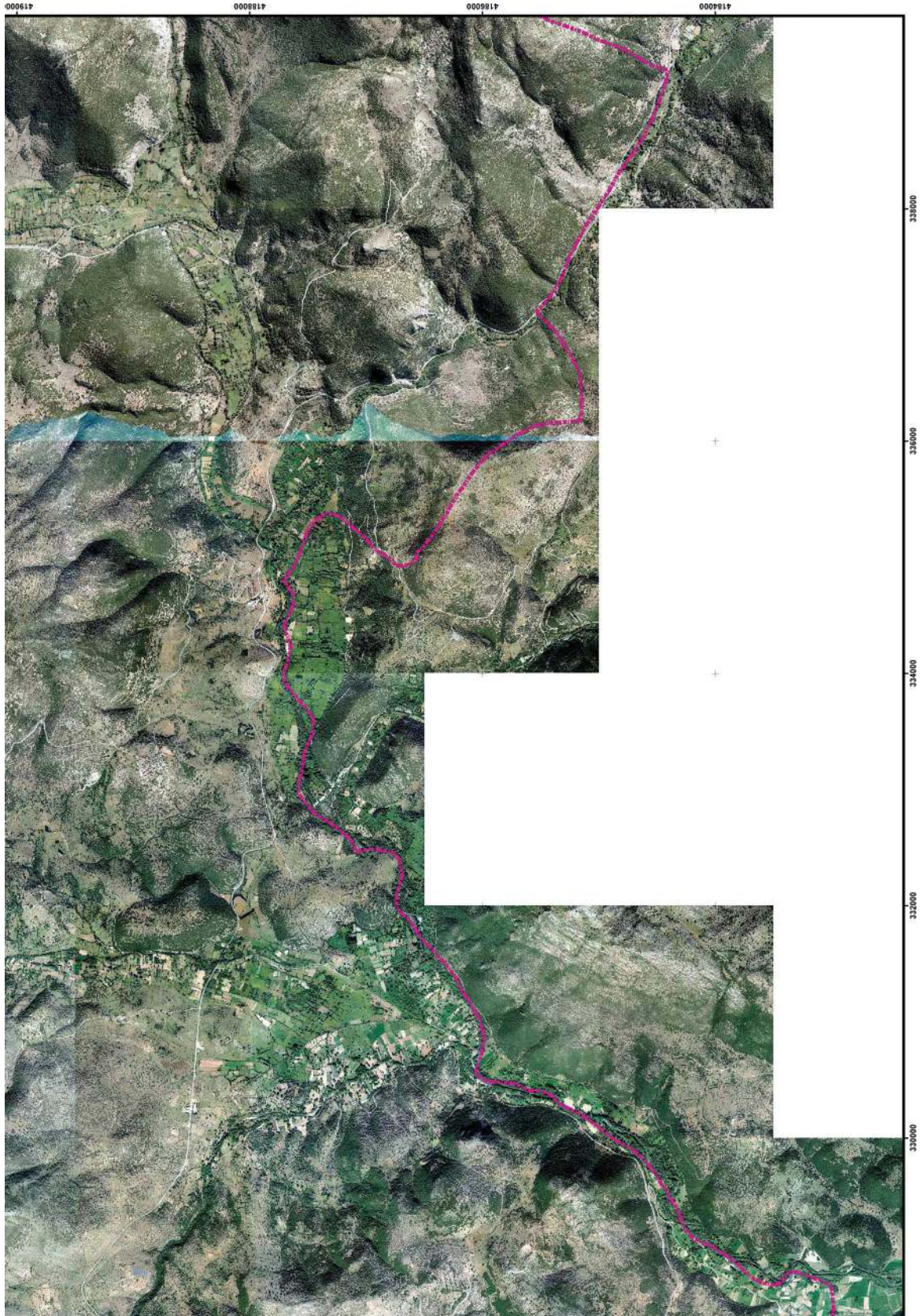

 ΔΑΣΙΚΕΣ ΕΝΕΙΕΚΤΑΣΕΙΣ ΤΩΝ ΠΑΡ. 1,2,3,4 & 5
 ΑΡΘΡΟΥ 3 Ν. 968/1979

VASILEIOS PAPAETHANASIOU
 18/05/2026 15:31

ΘΕΩΡΗΘΗΚΕ ΜΕ ΤΗΝ ΑΡΙΘ. 173374172-5-2026 ΑΠΟΦΑΣΗ
 ΤΗΣ ΔΙΕΥΘΥΝΣΗΣ ΔΑΣΩΝ ΑΧΑΪΑΣ (ΑΔΑ:91Ψ246531Π8-040)

ΠΡΟΣΑΡΤΑΤΑ
 ΣΤΗΝ ΥΠ. ΑΡΙΘΜ. **182253/18-5-2026** ΑΠΟΦΑΣΗ
 Ο ΓΕΝΙΚΟΣ ΓΡΑΜΜΑΤΕΑΣ ΔΑΣΩΝ

ΕΥΣΤΑΘΙΟΣ ΣΤΑΘΟΠΟΥΛΟΣ



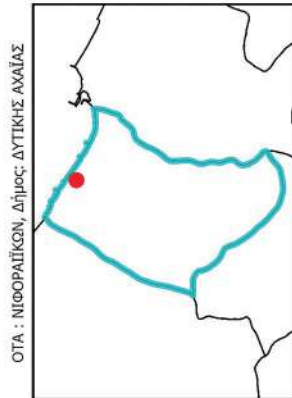


VASILEIOS PAPAETHANASIOU
18/05/2026 15:27

ΣΧΕΔΙΟ 1



ΥΠΟΥΡΓΕΙΟ ΠΕΡΙΒΑΛΛΟΝΤΟΣ ΚΑΙ ΕΝΕΡΓΕΙΑΣ
ΓΕΝΙΚΗ ΓΡΑΜΜΑΤΕΙΑ ΔΑΣΩΝ
ΕΠΙΘΕΩΡΗΣΗ ΕΦΑΡΜΟΓΗΣ ΔΑΣΙΚΗΣ ΠΟΛΙΤΙΚΗΣ
ΠΕΛΟΠΟΝΗΣΟΥ, ΔΥΤ. ΕΛΛΑΔΑΣ & ΙΟΝΙΟΥ
ΔΙΕΥΘΥΝΣΗ ΔΑΣΩΝ ΑΧΑΪΑΣ
ΤΜΗΜΑ ΔΑΣΙΚΩΝ ΧΑΡΤΟΓΡΑΦΗΣΕΩΝ



ΦΩΤΟΛΗΨΙΑ 2015-2016

ΥΠΟΜΝΗΜΑ

- ΑΝΑΜΟΡΦΩΣΗ ΚΥΡΩΜΕΝΟΣ ΔΑΣΙΚΟΣ ΧΑΡΤΗΣ Π.Ε. ΑΧΑΪΑΣ
- ΕΚΤΑΣΕΙΣ ΠΟΥ ΔΕΝ ΔΙΕΠΟΝΤΑΙ ΑΠΟ ΤΙΣ ΔΙΑΤΑΞΕΙΣ ΤΗΣ ΔΑΣΙΚΗΣ ΝΟΜΟΘΕΣΙΑΣ
- ΔΑΣΙΚΕΣ ΕΝ ΓΕΝΕΙ ΕΚΤΑΣΕΙΣ ΤΩΝ ΠΑΡ.1, 2, 3, 4 ΚΑΙ 5 ΑΡΘΡΟΥ 3 Ν.998/1979

ΑΝΑΜΟΡΦΩΣΗ ΛΟΓΩ ΕΚΔΟΣΕΙΣ ΔΙΟΙΚΗΤΙΚΗΣ ΠΡΑΞΗΣ ΤΡΙΤΟΥ ΦΟΡΕΑ (ΟΙΚΟΔΟΜΙΚΗ ΑΔΕΙΑ)

ΠΡΟΣΑΡΤΑΤΑ ΣΤΗΝ ΥΠΗΡΓΩΜ. 182553/18-5-2026 ΑΠΟΦΑΣΗ

Ο ΓΕΝΙΚΟΣ ΓΡΑΜΜΑΤΕΑΣ ΔΑΣΩΝ

ΕΥΣΤΑΘΙΟΣ ΣΤΑΘΟΠΟΥΛΟΣ

Α/Α	ΕΜΒΑΔΟΝ (Τ.Μ.)	ΣΥΝΤΕΤΑΓΜΕΝΕΣ ΚΟΡΥΦΕΣ ΠΟΛΥΓΩΝΟΥ (ΕΓΣΑ.87)	ΑΝΑΜΟΡΦΩΣΗ - ΝΕΑ ΚΑΤΗΓΟΡΙΑ ΜΟΡΦΗΣ / ΚΑΛΥΨΗΣ ΔΑΣΙΚΟΥ ΧΑΡΤΗ (NEW ΚΑΤΗΓΟΡΙΑ)
1	1.423,96	X=282840.38 Y=4225983.84 X=282823.33 Y=4225954.40 X=282808.29 Y=4225944.42 X=282808.03 Y=4225944.22 X=282807.79 Y=4225943.98 X=282807.59 Y=4225943.72 X=282768.17 Y=4225969.66 X=282771.69 Y=4225974.12 X=282772.24 Y=4225974.36 X=282776.33 Y=4225974.54 X=282783.26 Y=4225973.07 X=282790.18 Y=4225971.44 X=282793.20 Y=4225971.01 X=282797.22 Y=4225971.23 X=282800.10 Y=4225971.84 X=282802.64 Y=4225973.41 X=282810.92 Y=4225979.30 X=282813.59 Y=4225980.83 X=282817.09 Y=4225982.44 X=282819.92 Y=4225983.67 X=282823.57 Y=4225984.81 X=282826.57 Y=4225985.43 X=282830.38 Y=4225985.01 X=282833.44 Y=4225985.99 X=282837.33 Y=4225985.09 X=282839.58 Y=4225984.17	από ΧΑ σε ΑΑ,28

ΕΘΝΙΚΟ ΤΥΠΟΓΡΑΦΕΙΟ
Για τεχνικούς λόγους στο σχεδιάγραμμα, από το ηλεκτρονικό αρχείο, έγινε σμίκρυνση κατά ποσοστό **82%**





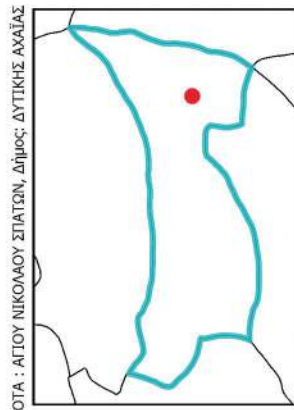
VASILEIOS PAPAETHANASIOU
1805/2026 15:27

ΣΧΕΔΙΟ 2

Α/Α	ΕΜΒΑΔΟΝ (Γ.Μ.)	ΣΥΜΠΛΗΡΩΜΕΝΕΣ ΚΟΡΦΕΣ ΠΟΛΥΓΩΝΟΥ (Ε.Γ.Α. 87)	ΑΝΑΜΟΡΦΩΣΗ - ΝΕΑ ΚΑΤΗΓΟΡΙΑ ΜΟΡΦΗΣ/ΚΑΛΩΝΗΣ ΔΑΣΙΚΟΥ ΧΑΡΤΗ (NEW CATEGORY)
1	1.250,30	X=282281.53 Y=4208737.28 X=282278.35 Y=4208748.78 X=282277.08 Y=4208750.76 X=282276.64 Y=4208751.25 X=282267.08 Y=4208739.87 X=282261.07 Y=4208739.87 X=282261.14 Y=4208736.95 X=282256.35 Y=4208732.35 X=282246.62 Y=4208718.18 X=282258.17 Y=4208712.99 X=282268.99 Y=4208710.79 X=282275.37 Y=4208707.39 X=282278.34 Y=4208701.45 X=282276.64 Y=4208692.95 X=282275.37 Y=4208686.16 X=282278.76 Y=4208681.49 X=282283.27 Y=4208676.27 X=282290.21 Y=4208680.16 X=282286.33 Y=4208699.85 X=282285.17 Y=4208708.27	από ΔΑ σε ΑΑ.28
2	99,92	X=282224.37 Y=4208689.98 X=282222.04 Y=4208694.25 X=282214.20 Y=4208687.51 X=282219.80 Y=4208676.10 X=282220.97 Y=4208676.82 X=282223.10 Y=4208682.76	από ΔΑ σε ΑΑ.28



ΥΠΟΥΡΓΕΙΟ ΠΕΡΙΒΑΛΛΟΝΤΟΣ ΚΑΙ ΕΝΕΡΓΕΙΑΣ
ΓΕΝΙΚΗ ΓΡΑΜΜΑΤΕΙΑ ΔΑΣΩΝ
ΕΠΙΘΕΩΡΗΣΗ ΕΦΑΡΜΟΓΗΣ ΔΑΣΙΚΗΣ ΠΟΛΙΤΙΚΗΣ
ΠΕΛΟΠΟΝΗΣΟΥ, ΔΥΤ. ΕΛΛΑΔΑΣ & ΙΟΝΙΟΥ
ΔΙΕΥΘΥΝΣΗ ΔΑΣΩΝ ΑΧΑΪΑΣ
ΤΜΗΜΑ ΔΑΣΙΚΩΝ ΧΑΡΤΟΓΡΑΦΗΣΕΩΝ



ΦΩΤΟΛΗΨΙΑ 2015-2016

ΥΠΟΜΝΗΜΑ

- ΑΝΑΜΟΡΦΩΣΗ ΚΥΡΩΜΕΝΟΣ ΔΑΣΙΚΟΣ ΧΑΡΤΗΣ Π.Ε. ΑΧΑΪΑΣ
- ΕΚΤΑΣΕΙΣ ΠΟΥ ΔΕΝ ΔΙΕΠΟΝΤΑΙ ΑΠΟ ΤΙΣ ΔΙΑΤΑΞΕΙΣ ΤΗΣ ΔΑΣΙΚΗΣ ΝΟΜΟΘΕΣΙΑΣ
- ΔΑΣΙΚΕΣ ΕΝ ΓΕΝΕΙ ΕΚΤΑΣΕΙΣ ΤΩΝ ΠΑΡ.1, 2, 3, 4 ΚΑΙ 5 ΑΡΘΡΟΥ 3 Ν.998/1979

ΑΝΑΜΟΡΦΩΣΗ ΛΟΓΩ ΕΚΔΟΘΕΙΣΑΣ ΔΙΟΙΚΗΤΙΚΗΣ ΠΡΑΞΗΣ ΤΡΙΤΟΥ ΦΟΡΕΑ (ΟΙΚΟΔΟΜΙΚΗ ΑΔΕΙΑ)

ΠΡΟΣΑΡΤΑΤΑ ΣΤΗΝ ΥΠ'ΑΡΙΘΜ. **182553/18-5-2026** ΑΠΟΦΑΣΗ

Ο ΓΕΝΙΚΟΣ ΓΡΑΜΜΑΤΕΑΣ ΔΑΣΩΝ

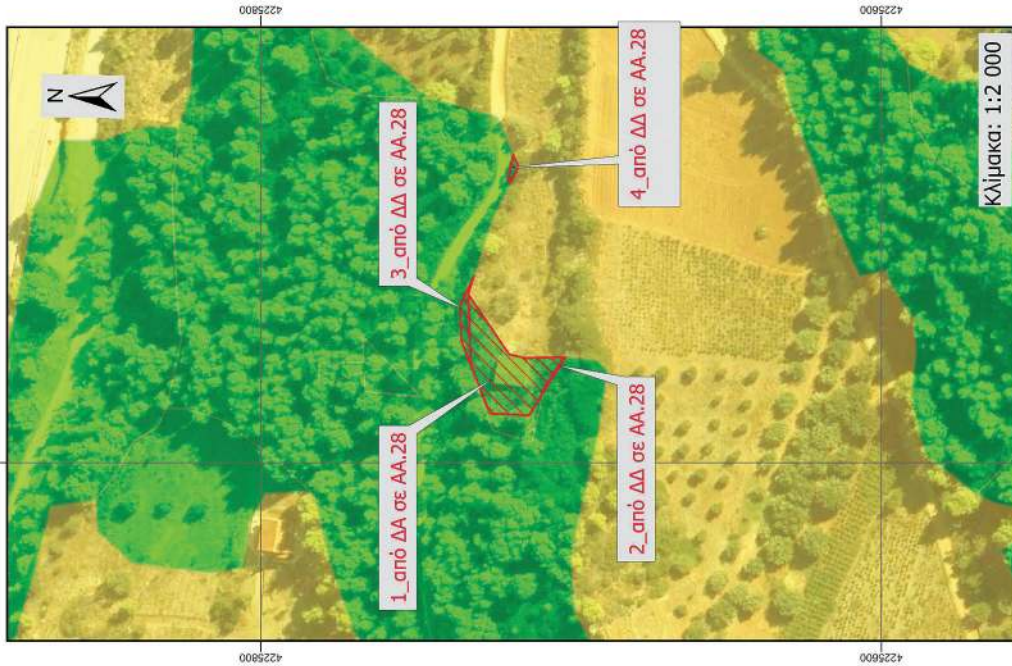
ΕΥΣΤΑΘΙΟΣ ΣΤΑΘΟΠΟΥΛΟΣ

ΕΘΝΙΚΟ ΤΥΠΟΓΡΑΦΕΙΟ
Για τεχνικούς λόγους στο σχεδιάγραμμα, από το ηλεκτρονικό αρχείο, έγινε σμίκρυνση κατά ποσοστό **82%**



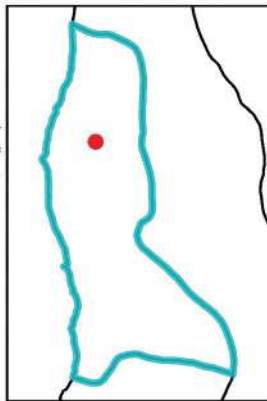
VASILEIOS PAPAETHANASIOU
18/05/2026 15:27

ΣΧΕΔΙΟ 3



ΥΠΟΥΡΓΕΙΟ ΠΕΡΙΒΑΛΛΟΝΤΟΣ ΚΑΙ ΕΝΕΡΓΕΙΑΣ
ΓΕΝΙΚΗ ΓΡΑΜΜΑΤΕΙΑ ΔΑΣΩΝ
ΕΠΙΘΕΩΡΗΣΗ ΕΦΑΡΜΟΓΗΣ ΔΑΣΙΚΗΣ ΠΟΛΙΤΙΚΗΣ
ΠΕΛΟΠΟΝΝΗΣΟΥ, ΔΥΤ. ΕΛΛΑΔΑΣ & ΙΟΝΙΟΥ
ΔΙΕΥΘΥΝΣΗ ΔΑΣΩΝ ΑΧΑΪΑΣ
ΤΜΗΜΑ ΔΑΣΙΚΩΝ ΧΑΡΤΟΓΡΑΦΗΣΕΩΝ

ΟΤΑ : ΠΑΡΑΛΙΑΣ ΠΛΑΤΑΝΟΥ, Δήμος: ΑΙΓΙΛΕΙΑΣ



ΦΩΤΟΛΗΨΙΑ 2015-2016

ΥΠΟΜΗΝΙΑ

- ΑΝΑΜΟΡΦΩΣΗ
- ΚΥΡΩΜΕΝΟΣ ΔΑΣΙΚΟΣ ΧΑΡΤΗΣ Π.Ε. ΑΧΑΪΑΣ
- ΕΚΤΑΣΕΙΣ ΠΟΥ ΔΕΝ ΔΙΕΠΟΝΤΑΙ ΑΠΟ ΤΙΣ ΔΙΑΤΑΞΕΙΣ ΤΗΣ ΔΑΣΙΚΗΣ ΝΟΜΟΘΕΣΙΑΣ
- ΔΑΣΙΚΕΣ ΕΝ ΓΕΝΕΙ ΕΚΤΑΣΕΙΣ ΤΩΝ ΠΑΡ.1, 2, 3, 4 ΚΑΙ 5 ΑΡΘΡΟΥ 3 Ν.998/1979

ΑΝΑΜΟΡΦΩΣΗ ΛΟΓΩ ΕΚΔΟΘΕΙΣΑΣ ΔΙΟΙΚΗΤΙΚΗΣ ΠΡΑΞΗΣ ΤΡΙΤΟΥ ΦΟΡΕΑ (ΟΙΚΟΔΟΜΙΚΗ ΑΔΕΙΑ)

ΠΡΟΣΑΡΤΑΤΑ ΣΤΗΝ ΥΠΑΡΤΩΜ.: 182553/18-5-2026 ΑΠΟΦΑΣΗ

Ο ΓΕΝΙΚΟΣ ΓΡΑΜΜΑΤΕΑΣ ΔΑΣΩΝ

ΕΥΣΤΑΘΙΟΣ ΣΤΑΘΟΠΟΥΛΟΣ

Α/Α	ΕΜΒΛΑΔΟΝ (Τ.Μ.)	ΣΥΝΤΕΤΛΑΜΕΝΕΣ ΚΟΡΥΦΕΣ (ΠΟΛΥΓΩΝΟΥ(ΕΤΕΛΑ 87))	ΑΝΑΜΟΡΦΩΣΗ - ΝΕΑ ΚΑΤΗΓΟΡΙΑ ΜΟΡΦΗΣ / ΚΑΛΥΨΗΣ ΔΑΣΙΚΟΥ ΧΑΡΤΗ (NEW KATHGORIX)
1	532,94	X=350654.35 Y=4225733.21 X=350632.14 Y=4225732.35 X=350630.00 Y=4225731.76 X=350615.91 Y=4225726.21 X=350615.26 Y=4225713.63 X=350623.02 Y=4225708.82 X=350624.38 Y=4225708.50 X=350634.16 Y=4225702.41 X=350634.04 Y=4225706.12 X=350633.77 Y=4225714.78 X=350635.00 Y=4225720.00	από ΔΑ σε ΑΑ.28
2	5,28	X=350634.16 Y=4225702.41 X=350634.11 Y=4225701.95 X=350623.02 Y=4225708.82 X=350624.38 Y=4225708.50 X=350634.16 Y=4225702.41	από ΔΔ σε ΑΑ.28
3	51,56	X=350660.19 Y=4225731.33 X=350650.85 Y=4225735.75 X=350639.36 Y=4225735.44 X=350630.00 Y=4225731.76 X=350632.14 Y=4225732.35 X=350654.35 Y=4225733.21	από ΔΔ σε ΑΑ.28
4	13,79	X=350695.34 Y=4225716.99 X=350699.32 Y=4225718.67 X=350692.24 Y=4225720.35 X=350690.35 Y=4225719.48	από ΔΔ σε ΑΑ.28

ΕΘΝΙΚΟ ΤΥΠΟΓΡΑΦΕΙΟ
Για τεχνικούς λόγους στο σχεδιάγραμμα, από το ηλεκτρονικό αρχείο, έγινε σμίκρυνση κατά ποσοστό **82%**

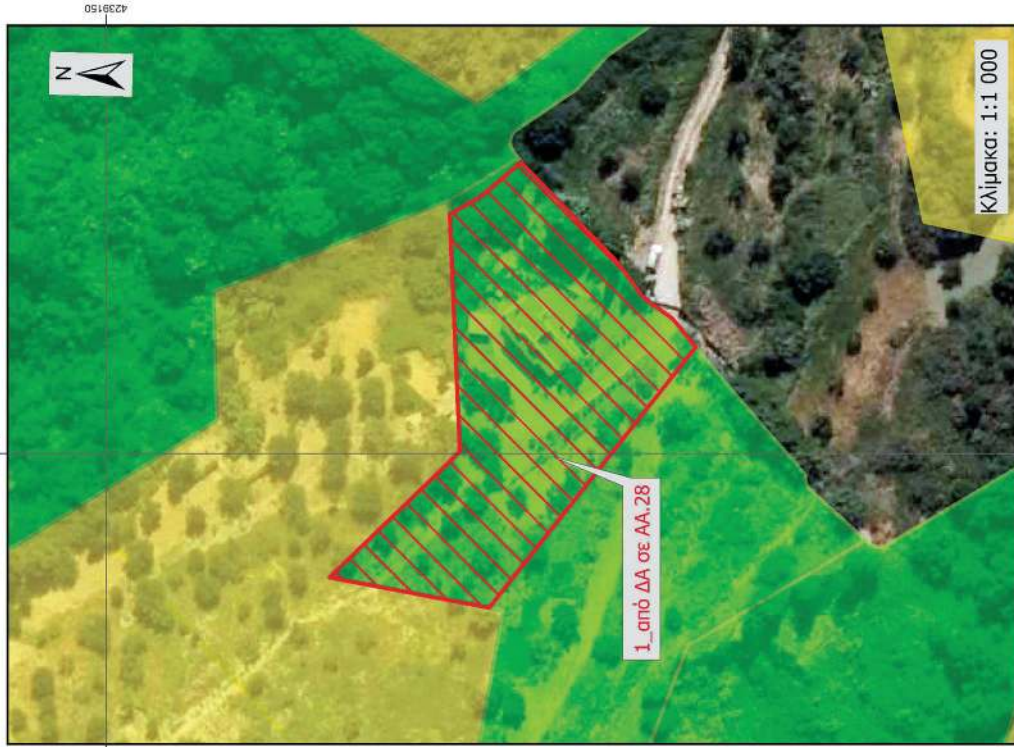




VASILEIOS PAPATHANASIOU
18/05/2026 15:27

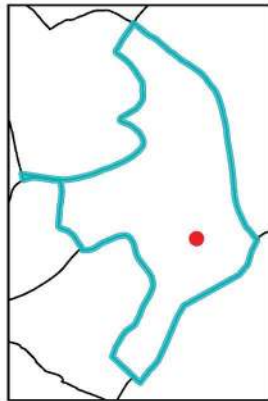
ΣΧΕΔΙΟ 4

Α/Α	ΕΜΒΑΔΟΝ (Τ.Μ.)	ΣΥΝΤΗΡΗΜΕΝΕΣ ΚΟΡΦΙΔΕΣ ΠΟΤΑΜΟΥ (Ε.Γ.Α. 87)	ΑΝΑΜΟΡΦΩΣΗ - ΝΕΑ ΚΑΤΗΓΟΡΙΑ ΜΟΡΦΗΣ/ΚΑΛΩΝΗΣ ΔΑΣΙΝΟΥ ΧΑΡΤΗ (NEW KATHGORIK)
1	1.857,54	Χ=307200,29 Υ=4239092,98 Χ=307238,58 Υ=4239094,62 Χ=307241,50 Υ=4239089,47 Χ=307246,99 Υ=4239083,09 Χ=307246,64 Υ=4239082,81 Χ=307246,58 Υ=4239082,76 Χ=307246,45 Υ=4239082,64 Χ=307235,06 Υ=4239071,62 Χ=307234,95 Υ=4239071,51 Χ=307231,95 Υ=4239068,61 Χ=307229,93 Υ=4239066,83 Χ=307225,39 Υ=4239063,58 Χ=307225,07 Υ=4239063,31 Χ=307224,81 Υ=4239063,00 Χ=307221,76 Υ=4239058,73 Χ=307217,18 Υ=4239054,95 Χ=307175,16 Υ=4239088,26 Χ=307180,05 Υ=4239113,99	από ΔΑ σε ΑΑ,28



ΥΠΟΥΡΓΕΙΟ ΠΕΡΙΒΑΛΛΟΝΤΟΣ ΚΑΙ ΕΝΕΡΓΕΙΑΣ
ΓΕΝΙΚΗ ΓΡΑΜΜΑΤΕΙΑ ΔΑΣΩΝ
ΕΠΙΘΕΩΡΗΣΗ ΕΦΑΡΜΟΓΗΣ ΔΑΣΙΚΗΣ ΠΟΛΙΤΙΚΗΣ
ΠΕΛΟΠΟΝΝΗΣΟΥ, ΔΥΤ. ΕΛΛΑΔΑΣ & ΙΟΝΙΟΥ
ΔΙΕΥΘΥΝΣΗ ΔΑΣΩΝ ΑΧΑΪΑΣ
ΤΜΗΜΑ ΔΑΣΙΚΩΝ ΧΑΡΤΟΓΡΑΦΗΣΕΩΝ

ΟΤΑ : ΚΑΤΩ ΚΑΣΤΡΙΤΣΙΟΥ, Δήμος: ΠΑΤΡΕΩΝ



ΦΩΤΟΛΗΨΙΑ 2015-2016

ΥΠΟΜΗΝΗΜΑ

- ΑΝΑΜΟΡΦΩΣΗ ΚΥΡΩΜΕΝΟΣ ΔΑΣΙΚΟΣ ΧΑΡΤΗΣ Π.Ε. ΑΧΑΪΑΣ
- ΕΚΤΑΣΕΙΣ ΠΟΥ ΔΕΝ ΔΙΕΠΟΝΤΑΙ ΑΠΟ ΤΙΣ ΔΙΑΤΑΞΕΙΣ ΤΗΣ ΔΑΣΙΚΗΣ ΝΟΜΟΘΕΣΙΑΣ
- ΔΑΣΙΚΕΣ ΕΝ ΓΕΝΕΙ ΕΚΤΑΣΕΙΣ ΤΩΝ ΠΑΡ.1, 2, 3, 4 ΚΑΙ 5 ΑΡΘΡΟΥ 3 Ν.998/1979

ΑΝΑΜΟΡΦΩΣΗ ΛΟΓΩ ΕΚΔΟΘΕΙΣΑΣ ΔΙΟΙΚΗΤΙΚΗΣ ΠΡΑΞΗΣ ΤΡΙΤΟΥ ΦΟΡΕΑ (ΟΙΚΟΔΟΜΙΚΗ ΑΔΕΙΑ)

ΠΡΟΣΑΡΤΑΤΑ ΣΤΗΝ ΥΠΑΡΤΩΜ. 182553/18-5-2026 ΑΠΟΦΑΣΗ

Ο ΓΕΝΙΚΟΣ ΓΡΑΜΜΑΤΕΑΣ ΔΑΣΩΝ

ΕΥΣΤΑΘΙΟΣ ΣΤΑΘΟΠΟΥΛΟΣ

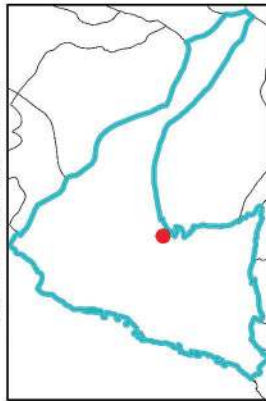
ΕΘΝΙΚΟ ΤΥΠΟΓΡΑΦΕΙΟ
Για τεχνικούς λόγους στο σχεδιάγραμμα, από το ηλεκτρονικό αρχείο, έγινε σμίκρυνση κατά ποσοστό 82%





ΥΠΟΥΡΓΕΙΟ ΠΕΡΙΒΑΛΛΟΝΤΟΣ ΚΑΙ ΕΝΕΡΓΕΙΑΣ
ΓΕΝΙΚΗ ΓΡΑΜΜΑΤΕΙΑ ΔΑΣΩΝ
ΕΠΙΘΕΩΡΗΣΗ ΕΦΑΡΜΟΓΗΣ ΔΑΣΙΚΗΣ ΠΟΛΙΤΙΚΗΣ
ΠΕΛΟΠΟΝΝΗΣΟΥ, ΔΥΤ. ΕΛΛΑΔΑΣ & ΙΟΝΙΟΥ
ΔΙΕΥΘΥΝΣΗ ΔΑΣΩΝ ΑΧΑΪΑΣ
ΤΜΗΜΑ ΔΑΣΙΚΩΝ ΧΑΡΤΟΓΡΑΦΗΣΕΩΝ

ΟΤΑ : ΠΑΤΡΕΩΝ, Δήμος: ΠΑΤΡΕΩΝ



ΦΩΤΟΛΗΨΙΑ 2015-2016

ΥΠΟΜΝΗΜΑ

ΑΝΑΜΟΡΦΩΣΗ
ΚΥΡΩΜΕΝΟΣ ΔΑΣΙΚΟΣ ΧΑΡΤΗΣ Π.Ε. ΑΧΑΪΑΣ

ΕΚΤΑΣΕΙΣ ΠΟΥ ΔΕΝ ΔΙΕΠΟΝΤΑΙ ΑΠΟ ΤΙΣ ΔΙΑΤΑΞΕΙΣ ΤΗΣ ΔΑΣΙΚΗΣ ΝΟΜΟΘΕΙΑΣ

ΔΑΣΙΚΕΣ ΕΝ ΓΕΝΕΙ ΕΚΤΑΣΕΙΣ ΤΩΝ ΠΑΡ.1, 2, 3, 4 ΚΑΙ 5 ΑΡΘΡΟΥ 3 Ν.998/1979

ΑΝΑΜΟΡΦΩΣΗ ΛΟΓΩ ΕΦΑΡΜΟΓΗΣ ΔΙΟΙΚΗΤΙΚΗΣ ΠΡΑΞΗΣ ΤΡΙΤΟΥ ΦΟΡΕΑ (ΕΝΤΟΣ ΟΡΙΩΝ ΕΠΟΙΚΙΣΜΟΥ/ΔΙΑΝΟΜΗΣ ΥΠΟΥΡΓΕΙΟΥ ΓΕΩΡΓΙΑΣ, ΚΑΡΠΟΤΕΜΑΧΙΟΥ)

ΠΡΟΣΑΡΤΑΤΑ ΣΤΗΝ ΥΠΑΡΧ.Μ. 182553/18-5-2026 ΑΠΟΦΑΣΗ

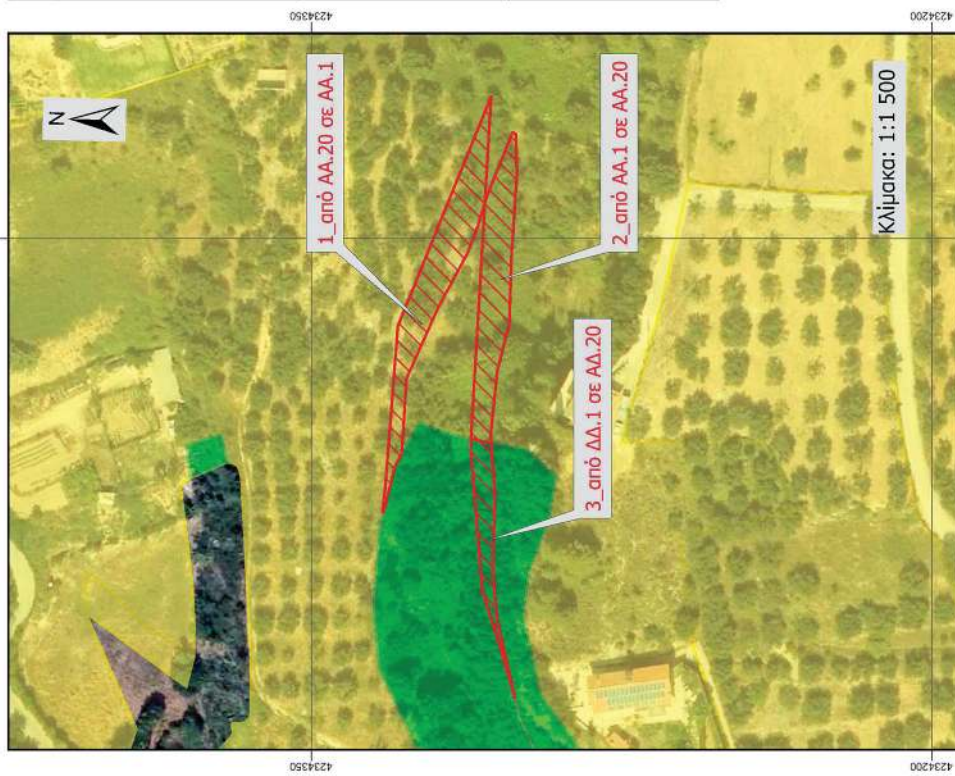
Ο ΓΕΝΙΚΟΣ ΓΡΑΜΜΑΤΕΑΣ ΔΑΣΩΝ

ΕΥΣΤΑΘΙΟΣ ΣΤΑΘΟΠΟΥΛΟΣ

VASILEIOS PAPAETHANASIOU
18/05/2026 15:27

ΣΧΕΔΙΟ 5

Α/Α	ΕΜΒΛΑΘΟΝ ΠΛΑΝΙΣΜΟΥ (Γ.Μ.Α.)	ΣΥΝΤΕΤΑΓΜΕΝΕΣ ΚΟΡΥΦΕΣ ΠΛΑΝΙΣΜΟΥ (ΕΠΛΑ 87)	ΝΕΑ ΚΑΤΗΓΟΡΙΑ ΜΟΡΦΗΣ/ΚΑΛΩΣΗΣ ΔΑΣΙΚΟΥ ΧΑΡΤΗ (NEW ΚΑΤΗΓΟΡΙΑ)
1	528,03	X=304883,78 Y=4234332,49	επί 00 ΑΑ-20 σε ΑΑ-1
		X=304883,68 Y=4234332,79	
		X=304880,36 Y=4234332,04	
		X=304897,00 Y=4234333,47	
		X=304914,81 Y=4234330,12	
		X=304928,89 Y=4234329,02	
		X=304864,34 Y=4234306,46	
		X=304958,54 Y=4234308,01	
		X=304952,86 Y=4234309,77	
		X=304946,51 Y=4234317,15	
X=304933,28 Y=4234315,29			
X=304916,08 Y=4234326,97			
X=304902,85 Y=4234327,76			
X=304897,82 Y=4234328,15			
X=304894,81 Y=4234329,77			
X=304900,56 Y=4234306,45			
X=304902,59 Y=4234306,59			
X=304917,93 Y=4234305,01			
X=304929,31 Y=4234302,10			
X=304945,45 Y=4234301,57			
X=304965,56 Y=4234300,24			
X=304975,29 Y=4234300,51			
X=304975,61 Y=4234301,30			
X=304960,53 Y=4234307,39			
X=304958,54 Y=4234308,01			
X=304956,03 Y=4234308,15			
X=304901,57 Y=4234311,37			
X=304900,77 Y=4234307,71			
X=304838,90 Y=4234300,74			
X=304849,40 Y=4234303,71			
X=304864,74 Y=4234308,58			
X=304875,95 Y=4234309,50			
X=304880,55 Y=4234309,88			
X=304899,98 Y=4234311,47			
X=304901,57 Y=4234311,37			
X=304900,77 Y=4234307,71			
X=304900,56 Y=4234306,45			
X=304900,24 Y=4234306,43			
X=304887,77 Y=4234305,54			
X=304869,51 Y=4234306,07			
X=304857,87 Y=4234305,01			



ΕΘΝΙΚΟ ΤΥΠΟΓΡΑΦΕΙΟ
Για τεχνικούς λόγους στο σχεδιάγραμμα, από το ηλεκτρονικό αρχείο, έγινε σμίκρυνση κατά ποσοστό 82%



ΣΧΕΔΙΟ 7

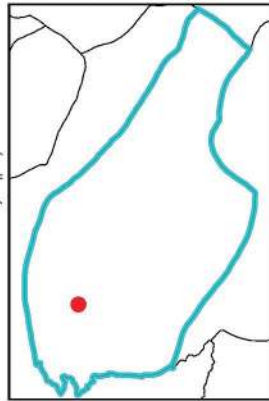
VASILEIOS PAPATHANASIΟΥ
18/05/2026 15:27

Α/Α	ΕΜΒΑΔΟΝ (Τ.Μ.)	ΣΥΝΤΕΤΑΓΜΕΝΕΣ ΚΟΡΥΦΩΝ ΠΟΛΥΓΩΝΟΥ (Ε.Γ.Α. 87)	ΑΝΑΜΟΡΦΩΣΗ - ΝΕΑ ΚΑΤΗΓΟΡΙΑ ΜΟΡΦΗΣ/ΚΑΛΩΝΗΣ ΔΑΣΙΚΟΥ ΧΑΡΤΗ (ΝΕΩΝ ΚΑΤΗΓΟΡΩΝ)
1	789,38	X=306911.55 Y=4233472.68	από ΔΑ(ΑΝ) σε ΠΑ
		X=306904.86 Y=4233483.69	
		X=306906.43 Y=4233493.52	
		X=306909.54 Y=4233500.65	
		X=306911.90 Y=4233510.48	
		X=306912.30 Y=4233522.28	
		X=306910.33 Y=4233538.41	
		X=306910.33 Y=4233543.13	
		X=306913.48 Y=4233544.70	
		X=306920.56 Y=4233539.98	
X=306930.40 Y=4233540.38			
X=306938.67 Y=4233543.92			
X=306939.36 Y=4233545.47			
2	4.499,77	X=306968.49 Y=4233524.94	Από ΑΑ σε ΠΑ
		X=306939.36 Y=4233545.47	
		X=306938.67 Y=4233543.92	
		X=306930.40 Y=4233540.38	
		X=306920.56 Y=4233539.98	
		X=306913.48 Y=4233544.70	
		X=306910.33 Y=4233543.13	
		X=306910.33 Y=4233538.41	
		X=306912.30 Y=4233522.28	
		X=306911.90 Y=4233510.48	
X=306909.54 Y=4233500.65			
X=306906.43 Y=4233493.52			
X=306904.86 Y=4233483.69			



ΥΠΟΥΡΓΕΙΟ ΠΕΡΙΒΑΛΛΟΝΤΟΣ ΚΑΙ ΕΝΕΡΓΕΙΑΣ
ΓΕΝΙΚΗ ΓΡΑΜΜΑΤΕΙΑ ΔΑΣΩΝ
ΕΠΙΘΕΩΡΗΣΗ ΕΦΑΡΜΟΓΗΣ ΔΑΣΙΚΗΣ ΠΟΛΙΤΙΚΗΣ
ΠΕΛΟΠΟΝΝΗΣΟΥ, ΔΥΤ. ΕΛΛΑΔΑΣ & ΙΟΝΙΟΥ
ΔΙΕΥΘΥΝΣΗ ΔΑΣΩΝ ΑΧΑΪΑΣ
ΤΜΗΜΑ ΔΑΣΙΚΩΝ ΧΑΡΤΟΓΡΑΦΗΣΕΩΝ

ΟΤΑ : ΕΛΙΚΙΣΤΡΑΣ, Δήμος ΠΑΤΡΕΩΝ



ΦΩΤΟΛΗΨΙΑ 2015-2016

ΥΠΟΜΗΝΗΜΑ

- ΑΝΑΜΟΡΦΩΣΗ ΚΥΡΜΕΝΩΣ ΔΑΣΙΚΟΣ ΧΑΡΤΗΣ Π.Ε. ΑΧΑΪΑΣ
- ΕΚΤΑΣΕΙΣ ΠΟΥ ΔΕΝ ΔΙΕΠΟΝΤΑΙ ΑΠΟ ΤΙΣ ΔΙΑΤΑΞΕΙΣ ΤΗΣ ΔΑΣΙΚΗΣ ΝΟΜΟΘΕΣΙΑΣ
- ΔΑΣΙΚΕΣ ΕΝ ΓΕΝΕΙ ΕΚΤΑΣΕΙΣ ΤΩΝ ΠΑΡ.1, 2, 3, 4 ΚΑΙ 5 ΑΡΘΡΟΥ 3 Ν.998/1979

ΑΝΑΜΟΡΦΩΣΗ ΣΕ ΥΛΟΠΟΙΗΣΗ ΤΗΣ ΑΡΙΘ. ΥΠΕΝ/ΔΔΕΥ/32958/985/10-04-2023 ΕΓΚΡΙΣΗΣ ΤΗΣ ΓΕΝΙΚΗΣ Δ/ΝΣΗΣ ΔΑΣΩΝ & ΔΑΣΙΚΟΥ ΠΕΡΙΒΑΛΛΟΝΤΟΣ

ΠΡΟΣΑΡΤΑΤΑΙ ΣΤΗΝ ΥΠΑΡΧΟΜ. **182553/18-5-2026** ΑΠΟΦΑΣΗ

Ο ΓΕΝΙΚΟΣ ΓΡΑΜΜΑΤΕΑΣ ΔΑΣΩΝ

ΕΥΣΤΑΘΙΟΣ ΣΤΑΘΟΠΟΥΛΟΣ

ΕΘΝΙΚΟ ΤΥΠΟΓΡΑΦΕΙΟ
Για τεχνικούς λόγους στο σχεδιάγραμμα, από το ηλεκτρονικό αρχείο, έγινε σμίκρυνση κατά ποσοστό **82%**

Μέτρα

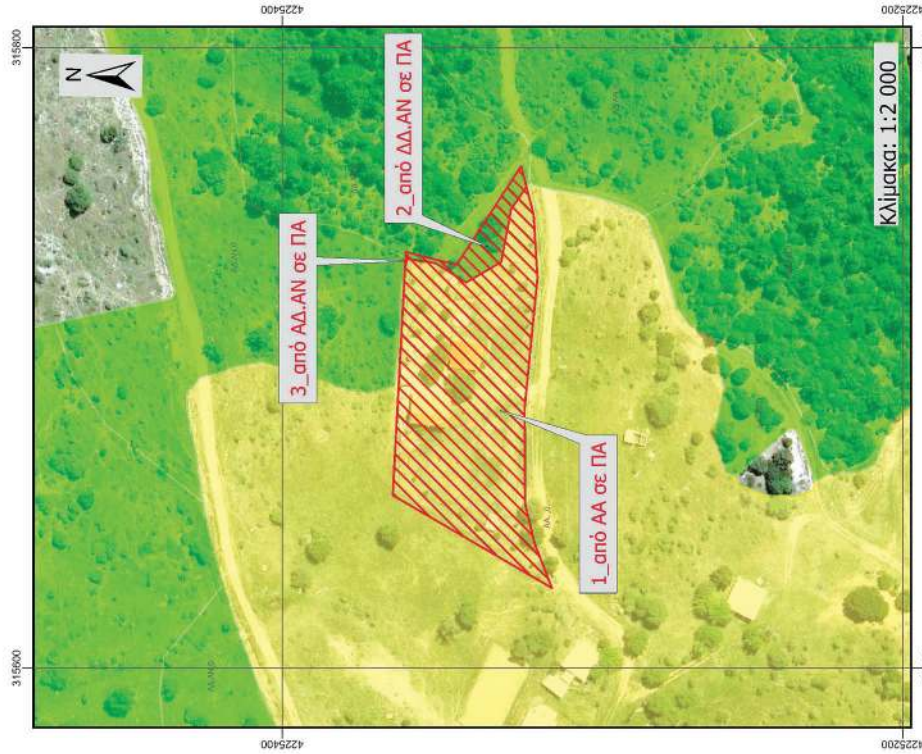


VASILEIOS PAFATHANASIOU
18/05/2026 15:27

ΣΧΕΔΙΟ 8

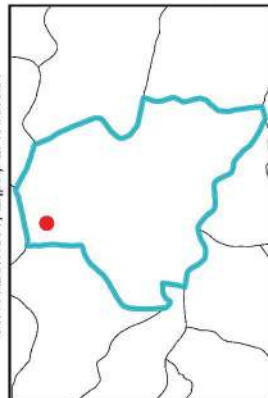
Α/Α	ΕΜΒΛΑΔΟΝ (Τ.Μ.)	ΣΥΝΤΕΤΑΓΜΕΝΕΣ ΚΟΡΝΙΘΙΝ ΠΛΟΥΤΟΚΟΥ (ΕΤΖΑ 87)	ΑΝΑΜΟΡΦΩΣΗ - ΝΕΑ ΚΑΤΗΓΟΡΙΑ ΜΟΡΦΗΣ ΚΑΛΥΨΗΣ ΔΑΣΙΚΟΥ ΧΑΡΤΗ (NEW KATHORFOS)
1	3876,77	X=315728.93 Y=4225360.48 X=315731.04 Y=4225359.91 X=315731.83 Y=4225359.69 X=315730.49 Y=4225350.64 X=315724.25 Y=4225340.80 X=315729.98 Y=4225330.99 X=315730.88 Y=4225329.45 X=315732.46 Y=4225329.15 X=315747.85 Y=4225326.30 X=315755.10 Y=4225321.33 X=315746.16 Y=4225319.03 X=315725.81 Y=4225317.77 X=315708.63 Y=4225319.46 X=315689.71 Y=4225321.33 X=315684.15 Y=4225321.88 X=315653.19 Y=4225321.81 X=315640.06 Y=4225318.67 X=315625.81 Y=4225313.11 X=315643.55 Y=4225343.56 X=315655.70 Y=4225364.43 X=315679.20 Y=4225363.16 X=315692.87 Y=4225362.43 X=315702.45 Y=4225361.91 X=315716.76 Y=4225361.14	από ΑΑ σε ΠΑ
2	317,27	X=315755.10 Y=4225321.33 X=315747.85 Y=4225326.30 X=315732.46 Y=4225329.15 X=315730.88 Y=4225329.45 X=315729.98 Y=4225330.99 X=315724.25 Y=4225340.80 X=315730.49 Y=4225350.64 X=315731.83 Y=4225359.69 X=315732.15 Y=4225360.31 X=315734.12 Y=4225360.20 X=315729.91 Y=4225343.86 X=315761.76 Y=4225323.05	από ΔΔ(ΑΝ) σε ΠΑ
3	1,02	X=315732.15 Y=4225360.31 X=315731.83 Y=4225359.69 X=315731.04 Y=4225359.91 X=315728.93 Y=4225360.48	από ΔΔ(ΑΝ) σε ΠΑ

ΕΘΝΙΚΟ ΤΥΠΟΓΡΑΦΕΙΟ
Για τεχνικούς λόγους στο σχεδιάγραμμα,
από το ηλεκτρονικό αρχείο, έγινε
σμίκρυνση κατά ποσοστό **82%**



ΥΠΟΥΡΓΕΙΟ ΠΕΡΙΒΑΛΛΟΝΤΟΣ ΚΑΙ ΕΝΕΡΓΕΙΑΣ
ΓΕΝΙΚΗ ΓΡΑΜΜΑΤΕΙΑ ΔΑΣΩΝ
ΕΠΙΘΕΩΡΗΣΗ ΕΦΑΡΜΟΓΗΣ ΔΑΣΙΚΗΣ ΠΟΛΙΤΙΚΗΣ
ΠΕΛΟΠΟΝΝΗΣΟΥ, ΔΥΤ. ΕΛΛΑΔΑΣ & ΙΟΝΙΟΥ
ΔΙΕΥΘΥΝΣΗ ΔΑΣΩΝ ΑΧΑΪΑΣ
ΤΜΗΜΑ ΔΑΣΙΚΩΝ ΧΑΡΤΟΓΡΑΦΗΣΕΩΝ

ΟΤΑ : ΛΕΟΝΤΙΟΥ, Δήμος: ΕΡΥΜΑΝΘΟΥ



ΦΩΤΟΛΗΨΙΑ 2015-2016

ΥΠΟΜΝΗΜΑ

- ΑΝΑΜΟΡΦΩΣΗ
- ΚΥΡΩΜΕΝΟΣ ΔΑΣΙΚΟΣ ΧΑΡΤΗΣ Π.Ε. ΑΧΑΪΑΣ
- ΕΚΤΑΣΕΙΣ ΠΟΥ ΔΕΝ ΔΙΕΓΙΝΟΝΤΑΙ ΑΠΟ ΤΙΣ ΔΙΑΤΑΞΕΙΣ ΤΗΣ ΔΑΣΙΚΗΣ ΝΟΜΟΘΕΣΙΑΣ
- ΔΑΣΙΚΕΣ ΕΝ ΓΕΝΕΙ ΕΚΤΑΣΕΙΣ ΤΩΝ ΠΑΡ.1, 2, 3, 4 ΚΑΙ 5 ΑΡΘΡΟΥ 3 Ν.998/1979

ΑΝΑΜΟΡΦΩΣΗ ΣΕ ΥΛΟΠΟΙΗΣΗ ΤΗΣ
ΑΡΙΘ. ΥΠΕΝ/ΔΔΕΥ/121911/4727/08-12-2025 ΕΓΚΡΙΣΗΣ
ΤΗΣ ΓΕΝΙΚΗΣ Δ/ΝΣΗΣ ΔΑΣΩΝ & ΔΑΣΙΚΟΥ ΠΕΡΙΒΑΛΛΟΝΤΟΣ

ΠΡΟΣΑΡΤΑΤΑΙ ΣΤΗΝ ΥΠ'ΑΡΧ.Μ. 182553/18-5-2026
ΑΠΟΦΑΣΗ

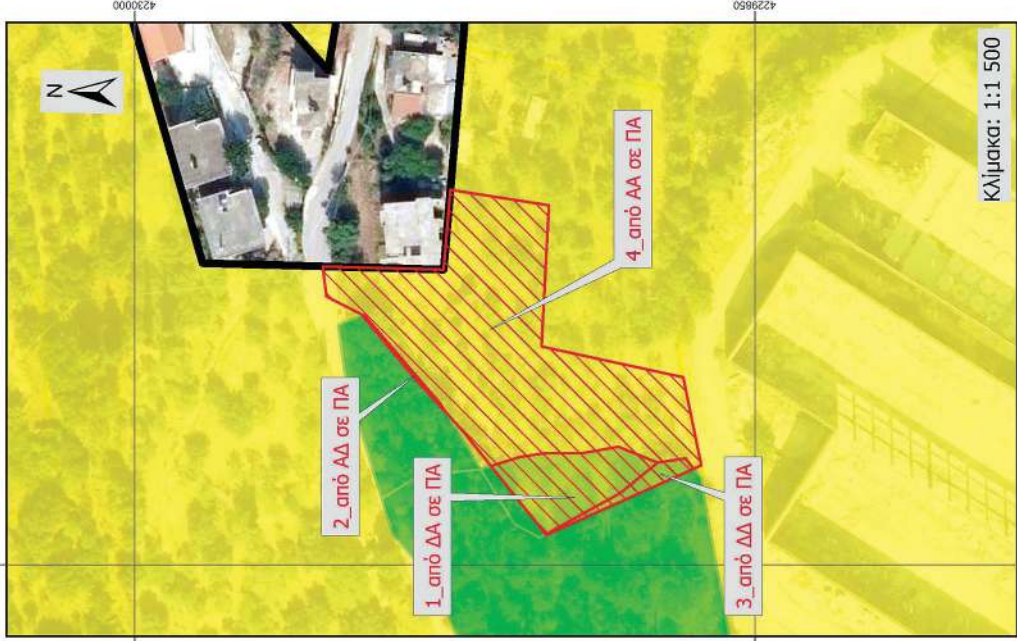
Ο ΓΕΝΙΚΟΣ ΓΡΑΜΜΑΤΕΑΣ ΔΑΣΩΝ

ΕΥΣΤΑΘΙΟΣ ΣΤΑΘΟΠΟΥΛΟΣ

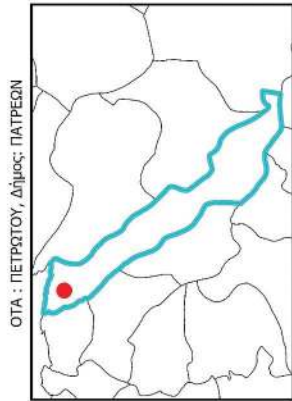
ΣΧΕΔΙΟ 9

ΥΠΟΥΡΓΕΙΟ ΠΕΡΙΒΑΛΛΟΝΤΟΣ ΚΑΙ ΕΝΕΡΓΕΙΑΣ
ΓΕΝΙΚΗ ΓΡΑΜΜΑΤΕΙΑ ΔΑΣΩΝ

Α/Α	ΕΜΒΑΔΟΝ (Τ.Μ.)	ΣΥΝΤΕΤΑΓΜΕΝΕΣ ΚΟΡΥΦΩΝ ΠΟΛΥΓΩΝΟΥ (ΕΓΣΑ 87)	ΑΝΑΜΟΡΦΩΣΗ - ΝΕΑ ΚΑΤΗΓΟΡΙΑ ΜΟΡΦΗΣ / ΚΑΛΥΨΗΣ ΔΑΣΙΚΟΥ ΧΑΡΤΗ (NEW KATHGOROX)
1	454,54	X=304827,0005 Y=4229900,5001 X=304826,0005 Y=4229907,0001 X=304823,8392 Y=4229913,8074 X=304807,3576 Y=4229900,5804 X=304817,2887 Y=4229882,5917 X=304824,6919 Y=4229873,5115 X=304828,5005 Y=4229883,0001 X=304827,0005 Y=4229891,5001	από ΔΑ σε ΠΑ
2	15,77	X=304860,3615 Y=4229944,4723 X=304860,2026 Y=4229944,8920 X=304844,6010 Y=4229931,7980 X=304836,8959 Y=4229924,7872 X=304838,8249 Y=4229925,9753	από ΔΑ σε ΠΑ
3	88,25	X=304860,3615 Y=4229944,4723 X=304860,2026 Y=4229944,8920 X=304844,6010 Y=4229931,7980 X=304836,8959 Y=4229924,7872 X=304838,8249 Y=4229925,9753	από ΔΑ σε ΠΑ
4	2.804,80	X=304890,6074 Y=4229923,6132 X=304871,3209 Y=4229925,2531 X=304872,0973 Y=4229954,4826 X=304864,8130 Y=4229953,6050 X=304860,5410 Y=4229945,1760 X=304860,2026 Y=4229944,8920 X=304860,3615 Y=4229944,4723 X=304838,8249 Y=4229925,9753 X=304836,8959 Y=4229924,7872 X=304832,2270 Y=4229920,5390 X=304823,8392 Y=4229913,8074 X=304826,0005 Y=4229907,0001 X=304827,0005 Y=4229900,5001	από ΔΑ σε ΠΑ



ΥΠΟΥΡΓΕΙΟ ΠΕΡΙΒΑΛΛΟΝΤΟΣ ΚΑΙ ΕΝΕΡΓΕΙΑΣ
ΓΕΝΙΚΗ ΓΡΑΜΜΑΤΕΙΑ ΔΑΣΩΝ
ΕΠΙΘΕΩΡΗΣΗ ΕΦΑΡΜΟΓΗΣ ΔΑΣΙΚΗΣ ΠΟΛΙΤΙΚΗΣ
ΠΕΡΙΟΧΗΣ ΔΥΤ. ΕΛΛΑΔΑΣ & ΙΟΝΙΟΥ
ΔΙΕΥΘΥΝΣΗ ΔΑΣΩΝ ΑΧΑΪΑΣ
ΤΜΗΜΑ ΔΑΣΙΚΩΝ ΧΑΡΤΟΓΡΑΦΗΣΕΩΝ



ΦΩΤΟΛΗΨΙΑ 2015-2016

ΥΠΟΜΝΗΜΑ

- ΑΝΑΜΟΡΦΩΣΗ
- ΚΥΡΩΜΕΝΟΣ ΔΑΣΙΚΟΣ ΧΑΡΤΗΣ Π.Ε. ΑΧΑΪΑΣ
- ΕΚΤΑΣΕΙΣ ΠΟΥ ΔΕΝ ΔΙΕΠΟΝΤΑΙ ΑΠΟ ΤΙΣ ΔΙΑΤΑΞΕΙΣ ΤΗΣ ΔΑΣΙΚΗΣ ΝΟΜΟΘΕΣΙΑΣ
- ΔΑΣΙΚΕΣ ΕΝ ΓΕΝΕΙ ΕΚΤΑΣΕΙΣ ΤΩΝ ΠΑΡ.1, 2, 3, 4 ΚΑΙ 5 ΑΡΘΡΟΥ 3 Ν.998/1979

ΑΝΑΜΟΡΦΩΣΗ ΣΕ ΥΛΟΠΟΙΗΣΗ ΤΗΣ ΑΡΙΘ. ΥΠΕΝ/ΔΔΕΥ/96310/3115/23-01-2024 ΕΓΚΡΙΣΗΣ ΤΗΣ ΓΕΝΙΚΗΣ Δ/ΝΣΗΣ ΔΑΣΩΝ & ΔΑΣΙΚΟΥ ΠΕΡΙΒΑΛΛΟΝΤΟΣ

ΠΡΟΣΑΡΤΑΤΑ ΣΤΗΝ ΥΠΑΡΙΘΜ. 182553/18-5-2026 ΑΠΟΦΑΣΗ

Ο ΓΕΝΙΚΟΣ ΓΡΑΜΜΑΤΕΑΣ ΔΑΣΩΝ

ΕΥΣΤΑΘΙΟΣ ΣΤΑΘΟΠΟΥΛΟΣ

ΕΘΝΙΚΟ ΤΥΠΟΓΡΑΦΕΙΟ
Για τεχνικούς λόγους στο σχεδιάγραμμα, από το ηλεκτρονικό αρχείο, έγινε σμίκρυνση κατά ποσοστό **82%**

ΒΑΣΙΛΕΙΟΣ ΠΑΡΑΤΗΡΗΣΙΑΣΙΟΥ
18/05/2026 15:27

ΣΧΕΔΙΟ 11

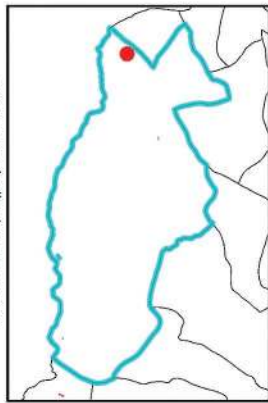
Α/Α	ΕΜΒΛΑΔΟΝ (Γ.Μ.)	ΣΥΝΤΕΛΕΜΕΝΕΣ ΜΟΡΦΩΣΗΝ ΠΛΩΤΩΝΟΥ (Ε.Γ.Α. 87)	ΑΝΑΜΟΡΦΩΣΗ - ΝΕΑ ΚΑΤΗΓΟΡΙΑ ΜΟΡΦΗΣ/ΚΑΝΥΦΗΣ ΔΑΣΙΚΟΥ ΧΑΡΤΗ (ΝΕΝΗ ΚΑΤΗΓΟΡΙΑ)
1	521,76	X=325740.23 Y=4241182.51 X=325731.12 Y=4241174.04 X=325723.92 Y=4241160.21 X=325713.59 Y=4241160.54 X=325722.07 Y=4241173.82 X=325719.33 Y=4241210.73 X=325723.60 Y=4241212.64 X=325730.89 Y=4241200.20 X=325738.04 Y=4241184.00 X=325738.23 Y=4241183.65 X=325738.47 Y=4241183.33 X=325738.76 Y=4241183.06 X=325739.09 Y=4241182.83 X=325739.45 Y=4241182.67 X=325739.84 Y=4241182.56	από ΔΑ σε ΠΑ
2	3.260,67	X=325723.92 Y=4241160.21 X=325731.12 Y=4241174.04 X=325740.23 Y=4241182.51 X=325740.50 Y=4241182.51 X=325740.76 Y=4241182.55 X=325741.18 Y=4241182.66 X=325741.57 Y=4241182.84 X=325741.93 Y=4241183.08 X=325742.23 Y=4241183.39 X=325742.48 Y=4241183.74 X=325742.67 Y=4241184.13 X=325742.79 Y=4241184.54 X=325742.83 Y=4241184.97 X=325742.91 Y=4241190.90 X=325744.50 Y=4241188.78 X=325749.90 Y=4241185.35 X=325752.73 Y=4241183.23 X=325786.56 Y=4241163.22 X=325799.98 Y=4241155.10 X=325790.01 Y=4241137.04 X=325781.67 Y=424120.99 X=325771.16 Y=4241101.32 X=325759.46 Y=4241116.10 X=325742.81 Y=4241137.06 X=325730.93 Y=4241151.85 X=325725.21 Y=4241157.72 X=325725.20 Y=4241157.73 X=325725.21 Y=4241157.84 X=325725.18 Y=4241158.23 X=325715.09 Y=4241158.61 X=325724.95 Y=4241158.97 X=325724.75 Y=4241159.31 X=325724.50 Y=4241159.61	από ΑΑ σε ΠΑ

ΕΘΝΙΚΟ ΤΥΠΟΓΡΑΦΕΙΟ
Για τεχνικούς λόγους στο σχεδιάγραμμα, από το ηλεκτρονικό αρχείο, έγινε σμίκρυνση κατά ποσοστό **82%**



ΥΠΟΥΡΓΕΙΟ ΠΕΡΙΒΑΛΛΟΝΤΟΣ ΚΑΙ ΕΝΕΡΓΕΙΑΣ
ΓΕΝΙΚΗ ΓΡΑΜΜΑΤΕΙΑ ΔΑΣΩΝ
ΕΠΙΘΕΩΡΗΣΗ ΕΦΑΡΜΟΓΗΣ ΔΑΣΙΚΗΣ ΠΟΛΙΤΙΚΗΣ
ΠΕΡΙΟΠΝΗΣΟΥ, ΔΥΤ. ΕΜΜΑΔΑΣ & ΙΟΝΙΟΥ
ΔΙΕΥΘΥΝΣΗ ΔΑΣΩΝ ΑΧΑΪΑΣ
ΤΜΗΜΑ ΔΑΣΙΚΩΝ ΧΑΡΤΟΓΡΑΦΗΣΕΩΝ

ΟΤΑ : ΕΡΙΝΕΟΥ, Δήμος: ΑΙΤΑΝΕΙΑΣ



ΦΩΤΟΛΗΨΙΑ 2015-2016

ΥΠΟΜΗΜΑ

- ΑΝΑΜΟΡΦΩΣΗ ΚΥΡΩΜΕΝΟΣ ΔΑΣΙΚΟΣ ΧΑΡΤΗΣ Π.Ε. ΑΧΑΪΑΣ
- ΕΚΤΑΣΕΙΣ ΠΟΥ ΔΕΝ ΔΙΕΠΟΝΤΑΙ ΑΠΟ ΤΙΣ ΔΙΑΤΑΞΕΙΣ ΤΗΣ ΔΑΣΙΚΗΣ ΝΟΜΟΘΕΣΙΑΣ
- ΔΑΣΙΚΕΣ ΕΝ ΓΕΝΕΙ ΕΚΤΑΣΕΙΣ ΤΩΝ ΠΑΡ.1, 2, 3, 4 ΚΑΙ 5 ΑΡΘΡΟΥ 3 Ν.998/1979

ΑΝΑΜΟΡΦΩΣΗ ΣΕ ΥΛΟΠΟΙΗΣΗ ΤΗΣ ΑΡΙΘ.ΥΠΕΝ/ΔΔΕΥ/20492/618/24-03-2023 ΕΓΚΡΙΣΗΣ ΤΗΣ ΓΕΝΙΚΗΣ Δ/ΝΣΗΣ ΔΑΣΩΝ & ΔΑΣΙΚΟΥ ΠΕΡΙΒΑΛΛΟΝΤΟΣ

ΠΡΟΣΑΡΤΑΤΑ ΣΤΗΝ ΥΠ'ΑΡΙΘΜ. **182553/18-5-2026** ΑΠΟΦΑΣΗ

Ο ΓΕΝΙΚΟΣ ΓΡΑΜΜΑΤΕΑΣ ΔΑΣΩΝ

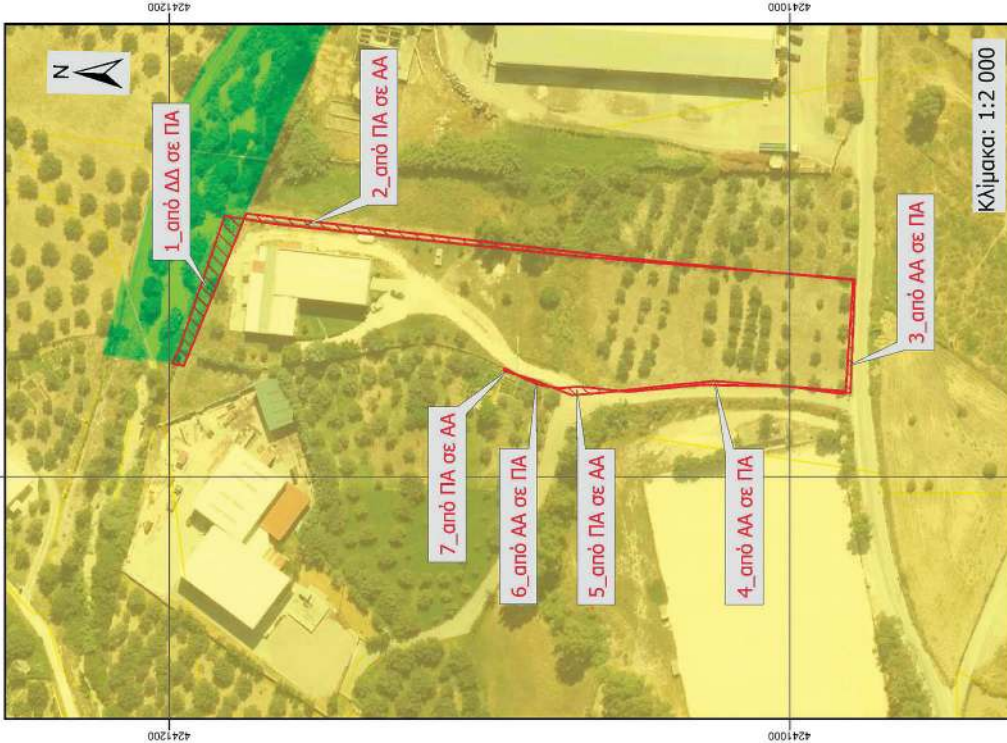
ΕΥΣΤΑΘΙΟΣ ΣΤΑΘΟΠΟΥΛΟΣ



VASILEIOS PAPAETHANASIOU
18/05/2026 15:27

ΣΧΕΔΙΟ 12

Α/Α	ΕΜΒΛΑΔΟΝ (ΤΜ ²)	ΣΥΝΤΕΤΑΓΜΕΝΕΣ ΚΟΡΥΦΕΣ ΓΟΥΛΩΝΟΥ (ΕΓΣΑ 67)	ΑΝΑΜΟΡΦΩΣΗ - ΝΕΑ ΚΑΤΗΓΟΡΙΑ ΜΟΡΦΗΣ / ΚΑΛΥΨΗΣ ΔΑΣΙΚΟΥ ΧΑΡΤΗΣ (NEW ΚΑΤΗΓΟΡΟΣ)
1	241,12	X=308036.34 Y=4241190.06 X=308040.58 Y=4241196.98 X=308094.11 Y=4241182.08 X=308083.04 Y=4241175.83 X=308035.62 Y=4241195.28	από ΔΔ σε ΠΑ
2	221,26	X=308083.04 Y=4241175.83 X=308084.76 Y=4241175.12 X=308070.63 Y=4241055.17 X=308065.67 Y=4241004.15 X=308071.00 Y=4241066.41 X=308081.46 Y=4241166.61	από ΠΑ σε ΑΑ
3	51,78	X=308028.97 Y=4240999.43 X=308026.89 Y=4240985.06 X=308026.95 Y=4240980.36 X=308063.58 Y=4240978.92 X=308065.67 Y=4241004.15 X=308063.27 Y=4240979.50 X=308027.45 Y=4240981.91	από ΑΑ σε ΠΑ
4	38,96	X=308027.59 Y=4241055.00 X=308029.17 Y=4241040.91 X=308030.76 Y=4241024.31 X=308028.99 Y=4240999.61 X=308028.57 Y=4241028.20 X=308027.28 Y=4241053.40	από ΑΑ σε ΠΑ
5	30,86	X=308028.87 Y=4241076.82 X=308028.45 Y=4241074.33 X=308028.96 Y=4241066.05 X=308028.61 Y=4241063.72 X=308027.59 Y=4241055.00 X=308026.98 Y=4241060.41 X=308026.22 Y=4241070.09	από ΠΑ σε ΑΑ
6	5,92	X=308032.78 Y=4241087.90 X=308031.06 Y=4241082.37 X=308028.87 Y=4241076.82 X=308029.55 Y=4241080.79 X=308031.62 Y=4241085.72	από ΠΑ σε ΠΑ
7	1,91	X=308034.12 Y=4241092.19 X=308034.91 Y=4241091.87 X=308032.78 Y=4241087.90	από ΠΑ σε ΑΑ

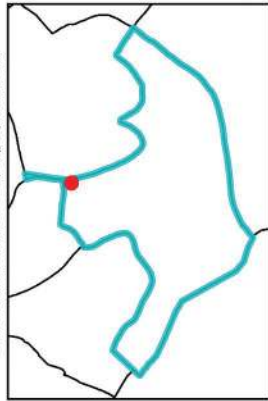


ΕΘΝΙΚΟ ΤΥΠΟΓΡΑΦΕΙΟ
Για τεχνικούς λόγους στο σχεδιάγραμμα, από το ηλεκτρονικό αρχείο, έγινε σμίκρυνση κατά ποσοστό **82%**



ΥΠΟΥΡΓΕΙΟ ΠΕΡΙΒΑΛΛΟΝΤΟΣ ΚΑΙ ΕΝΕΡΓΕΙΑΣ
ΓΕΝΙΚΗ ΓΡΑΜΜΑΤΕΙΑ ΔΑΣΩΝ
ΕΠΙΘΕΩΡΗΣΗ ΕΦΑΡΜΟΓΗΣ ΔΑΣΙΚΗΣ ΠΟΛΙΤΙΚΗΣ
ΠΕΛΟΠΟΝΝΗΣΟΥ, ΔΥΤ. ΕΛΛΑΔΑΣ & ΙΟΝΙΟΥ
ΔΙΕΥΘΥΝΣΗ ΔΑΣΩΝ ΑΧΑΪΑΣ
ΤΜΗΜΑ ΔΑΣΙΚΩΝ ΧΑΡΤΟΓΡΑΦΗΣΕΩΝ

ΟΤΑ : ΚΑΤΩ ΚΑΣΤΡΙΤΣΙΟΥ, Δήμος: ΠΑΤΡΕΩΝ



ΦΩΤΟΛΗΨΙΑ 2015-2016

ΥΠΟΜΗΝΗΜΑ

- ΑΝΑΜΟΡΦΩΣΗ
- ΚΥΡΩΜΕΝΟΣ ΔΑΣΙΚΟΣ ΧΑΡΤΗΣ Π.Ε. ΑΧΑΪΑΣ
- ΕΚΤΑΣΕΙΣ ΠΟΥ ΔΕΝ ΔΙΕΠΟΝΤΑΙ ΑΠΟ ΤΙΣ ΔΙΑΤΑΞΕΙΣ ΤΗΣ ΔΑΣΙΚΗΣ ΝΟΜΟΘΕΣΙΑΣ
- ΔΑΣΙΚΕΣ ΕΝ ΓΕΝΕΙ ΕΚΤΑΣΕΙΣ ΤΩΝ ΠΑΡ.1, 2, 3, 4 ΚΑΙ 5 ΑΡΘΡΟΥ 3 Ν.998/1979

ΑΝΑΜΟΡΦΩΣΗ ΣΕ ΥΛΟΠΟΙΗΣΗ ΤΗΣ
ΑΡΙΘ.ΥΠΕΝ/ΔΔΕΥ/82905/2558/12-12-2023 ΕΓΚΡΙΣΗΣ
ΤΗΣ ΓΕΝΙΚΗΣ Δ/ΝΣΗΣ ΔΑΣΩΝ & ΔΑΣΙΚΟΥ ΠΕΡΙΒΑΛΛΟΝΤΟΣ

ΠΡΟΣΑΡΤΑΤΑ ΣΤΗΝ ΥΠ'ΑΡΙΘΜ. **182553/18-5-2026**
ΑΠΟΦΑΣΗ

Ο ΓΕΝΙΚΟΣ ΓΡΑΜΜΑΤΕΑΣ ΔΑΣΩΝ

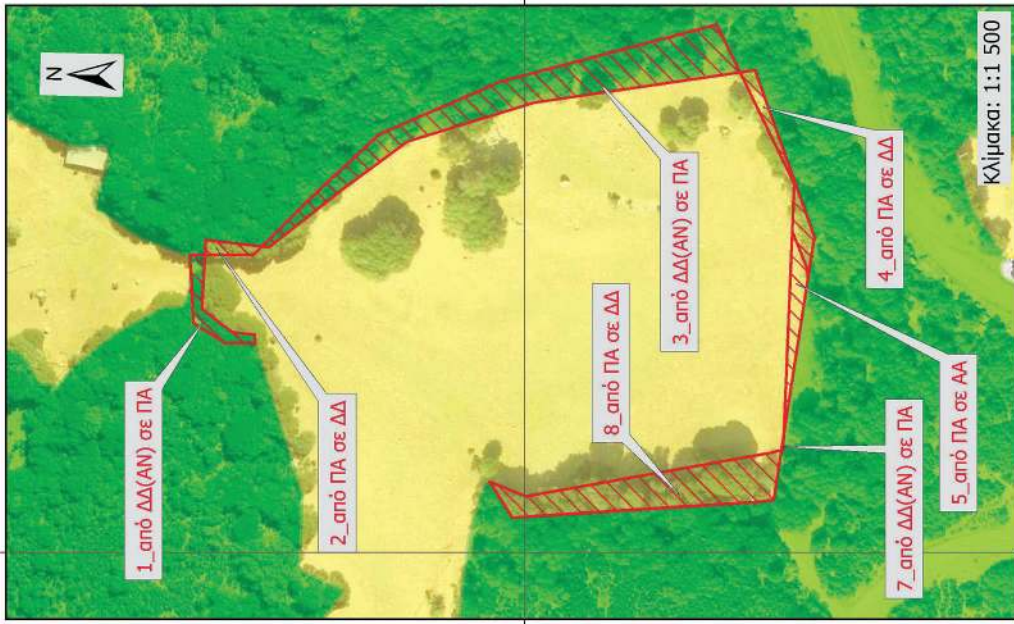
ΕΥΣΤΑΘΙΟΣ ΣΤΑΘΟΠΟΥΛΟΣ



ΣΧΕΔΙΟ 15

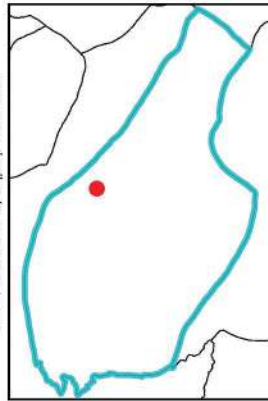
VASILEIOS PAPAETHANASIOU
18/05/2026 15:27

Α/Α	ΕΜΒΛΩΝ (ΤΜ.)	ΣΥΝΤΕΤΑΓΜΕΝΕΣ ΚΟΡΥΦΕΣ ΠΟΛΥΓΩΝΟΥ (ΕΤΣΑ 87)	ΑΝΑΜΟΡΦΩΣΗ - ΝΕΑ ΚΑΤΗΓΟΡΙΑ ΜΟΡΦΗΣ/ ΠΑΛΥΨΗΣ ΔΑΣΙΚΟΥ ΔΑΡΤΗ (NEW ΚΑΤΗΓΟΡΙΑ)
1	89,64	X=309508,96 Y=423327,94 X=309511,11 Y=423327,94 X=309521,01 Y=423320,84 X=309505,42 Y=423329,93 X=309500,65 Y=423327,12 X=309500,59 Y=423321,47 X=309500,79 Y=423321,03 X=309501,92 Y=423321,10 X=309502,68 Y=423321,15 X=309502,80 Y=423321,15 X=309503,35 Y=423322,70	Από ΔΔ(ΑΝ) σε ΠΑ
2	36,04	X=309522,01 Y=423327,19 X=309525,55 Y=423326,99 X=309524,02 Y=423321,41 X=309522,00 Y=423321,45 X=309522,01 Y=423327,19	από ΠΑ σε ΔΔ
3	823,34	X=309551,14 Y=4233185,07 X=309537,61 Y=4233199,66 X=309524,02 Y=423321,41 X=309523,82 Y=423321,69 X=309531,62 Y=4233201,81 X=309537,57 Y=4233194,27 X=309549,39 Y=4233178,25 X=309550,46 Y=4233174,77 X=309555,88 Y=4233157,09 X=309558,80 Y=4233147,58 X=309558,83 Y=4233147,38 X=309561,28 Y=4233130,73 X=309565,42 Y=4233102,49 X=309566,10 Y=4233097,87 X=309577,65 Y=4233103,51 X=309563,91 Y=4233155,64	από ΔΔ(ΑΝ) σε ΠΑ
4	113,24	X=309516,37 Y=4233081,44 X=309518,87 Y=4233081,69 X=309527,72 Y=4233085,24 X=309539,21 Y=4233084,76 X=309566,10 Y=4233097,87 X=309566,63 Y=4233094,24 X=309526,34 Y=4233079,50	από ΠΑ σε ΔΔ
5	108,07	X=309478,61 Y=4233087,28 X=309516,37 Y=4233081,44 X=309518,87 Y=4233081,69 X=309527,72 Y=4233085,24 X=309476,61 Y=4233087,28	από ΠΑ σε ΑΑ
7	0,78	X=309474,84 Y=4233087,66 X=309476,61 Y=4233087,66 X=309474,96 Y=4233087,43 X=309474,84 Y=4233087,66	από ΔΔ(ΑΝ) σε ΠΑ
8	547,02	X=309463,61 Y=4233149,71 X=309474,08 Y=4233090,73 X=309474,84 Y=4233087,86 X=309462,79 Y=4233089,73 X=309462,29 Y=4233093,10 X=309458,46 Y=4233152,88 X=309467,13 Y=4233158,38 X=309463,61 Y=4233149,71	από ΠΑ σε ΔΔ



ΥΠΟΥΡΓΕΙΟ ΠΕΡΙΒΑΛΛΟΝΤΟΣ ΚΑΙ ΕΝΕΡΓΕΙΑΣ
ΓΕΝΙΚΗ ΓΡΑΜΜΑΤΕΙΑ ΔΑΣΩΝ
ΕΠΙΘΕΩΡΗΣΗ ΕΦΑΡΜΟΓΗΣ ΔΑΣΙΚΗΣ ΠΟΛΙΤΙΚΗΣ
ΠΕΛΟΠΟΝΝΗΣΟΥ, ΔΥΤ. ΕΛΛΑΔΑΣ & ΙΟΝΙΟΥ
ΔΙΕΥΘΥΝΣΗ ΔΑΣΩΝ ΑΧΑΪΑΣ
ΤΜΗΜΑ ΔΑΣΙΚΩΝ ΧΑΡΤΟΓΡΑΦΗΣΕΩΝ

ΟΤΑ : ΕΛΙΚΙΣΤΡΑΣ, Δήμος: ΠΑΤΡΕΩΝ



ΦΩΤΟΛΗΨΙΑ 2015-2016

ΥΠΟΜΝΗΜΑ

- ΑΝΑΜΟΡΦΩΣΗ
- ΚΥΡΩΜΕΝΟΣ ΔΑΣΙΚΟΣ ΧΑΡΤΗΣ Π.Ε. ΑΧΑΪΑΣ
- ΕΚΤΑΣΕΙΣ ΠΟΥ ΔΕΝ ΔΙΕΠΟΝΤΑΙ ΑΠΟ ΤΙΣ ΔΙΑΤΑΞΕΙΣ ΤΗΣ ΔΑΣΙΚΗΣ ΝΟΜΟΘΕΣΙΑΣ
- ΔΑΣΙΚΕΣ ΕΝ ΓΕΝΕΙ ΕΚΤΑΣΕΙΣ ΤΩΝ ΠΑΡ. 1, 2, 3, 4 ΚΑΙ 5 ΑΡΘΡΟΥ 3 Ν.998/1979

ΑΝΑΜΟΡΦΩΣΗ ΣΕ ΥΛΟΠΟΙΗΣΗ ΤΗΣ ΑΡΙΘ. ΥΠΕΝ/ΔΔΕΥ/21574/646/24-03-2023 ΕΓΚΡΙΣΗΣ ΤΗΣ ΓΕΝΙΚΗΣ Δ/ΝΣΗΣ ΔΑΣΩΝ & ΔΑΣΙΚΟΥ ΠΕΡΙΒΑΛΛΟΝΤΟΣ

ΠΡΟΣΑΡΤΑΤΑ ΣΤΗΝ ΥΠ'ΑΡΙΘΜ. 182553/18-5-2026 ΑΠΟΦΑΣΗ

Ο ΓΕΝΙΚΟΣ ΓΡΑΜΜΑΤΕΑΣ ΔΑΣΩΝ

ΕΥΣΤΑΘΙΟΣ ΣΤΑΘΟΠΟΥΛΟΣ

ΕΘΝΙΚΟ ΤΥΠΟΓΡΑΦΕΙΟ
Για τεχνικούς λόγους στο σχεδιάγραμμα, από το ηλεκτρονικό αρχείο, έγινε σμίκρυνση κατά ποσοστό 82%

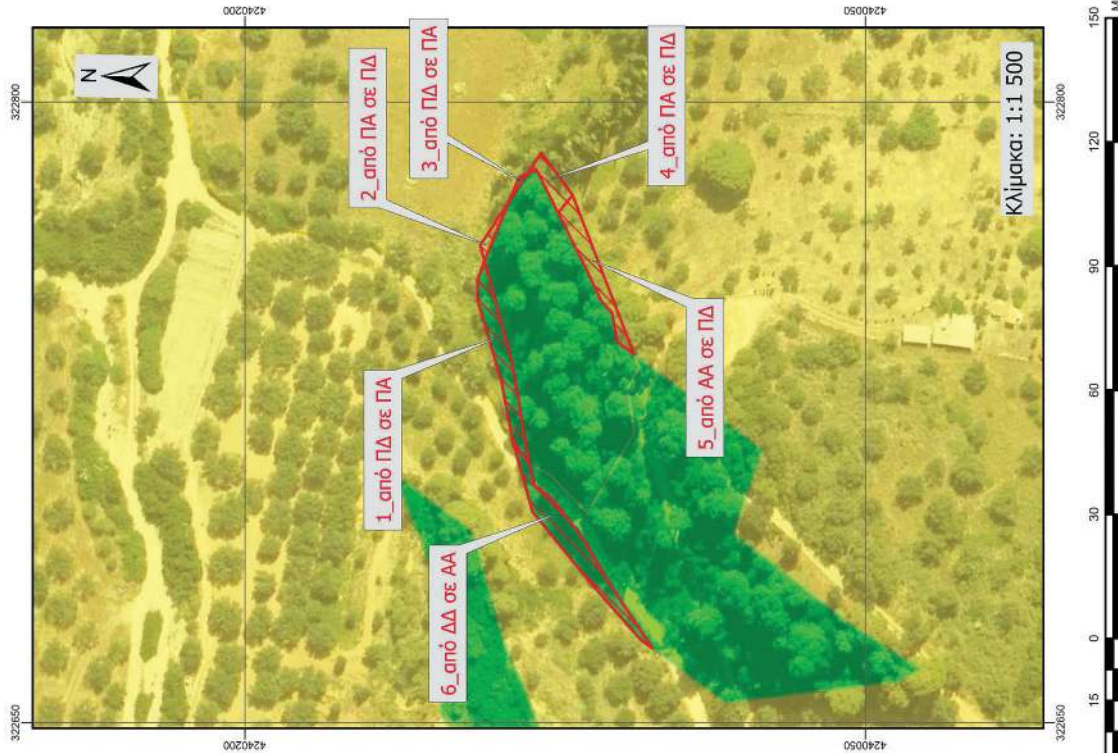


ΒΑΣΙΛΕΙΟΣ ΠΑΡΑΘΗΝΑΣΙΟΥ
18/05/2026 15:27

ΣΧΕΔΙΟ 16

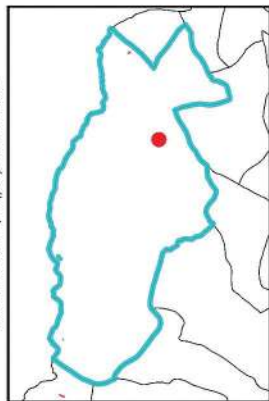
Α/Α	ΕΜΒΛΑΘΝ (ΤΜ.)	ΣΥΝΤΕΤΑΓΜΕΝΕΣ ΚΟΡΥΦΕΣ ΠΟΛΥΓΩΝΟΥ (ΕΤΣΑ 87)	ΑΝΑΜΟΡΦΩΣΗ - ΝΕΑ ΚΑΤΗΓΟΡΙΑ ΜΟΡΦΗΣ / ΚΑΛΥΨΗΣ ΔΑΣΙΚΟΥ ΧΑΡΤΗ (NEW CATEGORIES)
1	156,61	X=322761.63 Y=4240142.05 X=322761.48 Y=4240142.12 X=322756.83 Y=4240143.78 X=322751.67 Y=4240143.61 X=322732.47 Y=4240131.99 X=322719.08 Y=4240135.45 X=322716.01 Y=4240133.81 X=322712.70 Y=4240131.25 X=322737.15 Y=4240135.44	από ΠΔ σε ΠΑ
2	18,18	X=322765.39 Y=4240143.07 X=322761.63 Y=4240142.05 X=322775.81 Y=4240136.21	από ΠΑ σε ΠΔ
3	5,15	X=322781.86 Y=4240133.71 X=322775.81 Y=4240136.20 X=322775.81 Y=4240136.21 X=322782.73 Y=4240131.65	από ΠΔ σε ΠΑ
4	54,58	X=322787.77 Y=4240128.34 X=322782.73 Y=4240131.65 X=322783.67 Y=4240128.45 X=322773.22 Y=4240124.22 X=322777.53 Y=4240120.76 X=322777.53 Y=4240120.76	από ΠΑ σε ΠΔ
5	120,92	X=322777.53 Y=4240120.76 X=322777.53 Y=4240120.76 X=322773.22 Y=4240124.22 X=322760.19 Y=4240117.69 X=322751.95 Y=4240113.81 X=322749.10 Y=4240111.21 X=322742.04 Y=4240109.87 X=322739.06 Y=4240105.88	από ΑΑ σε ΠΔ
6	201,42	X=322704.47 Y=4240126.04 X=322707.23 Y=4240129.85 X=322712.70 Y=4240131.25 X=322716.01 Y=4240133.81 X=322719.08 Y=4240135.45 X=322700.95 Y=4240130.45 X=322694.14 Y=4240116.72 X=322670.10 Y=4240104.37 X=322668.00 Y=4240101.53 X=322673.87 Y=4240106.67 X=322683.79 Y=4240112.03 X=322694.38 Y=4240118.16	από ΔΔ σε ΑΑ

ΕΘΝΙΚΟ ΤΥΠΟΓΡΑΦΕΙΟ
Για τεχνικούς λόγους στο σχεδιάγραμμα, από το ηλεκτρονικό αρχείο, έγινε σμίκρυνση κατά ποσοστό **82%**



ΥΠΟΥΡΓΕΙΟ ΠΕΡΙΒΑΛΛΟΝΤΟΣ ΚΑΙ ΕΝΕΡΓΕΙΑΣ
ΓΕΝΙΚΗ ΓΡΑΜΜΑΤΕΙΑ ΔΑΣΩΝ
ΕΠΙΘΕΩΡΗΣΗ ΕΦΑΡΜΟΓΗΣ ΔΑΣΙΚΗΣ ΠΟΛΙΤΙΚΗΣ
ΠΕΛΟΠΟΝΝΗΣΟΥ, ΔΥΤ. ΕΛΛΑΔΑΣ & ΙΟΝΙΟΥ
ΔΙΕΥΘΥΝΣΗ ΔΑΣΩΝ ΑΧΑΪΑΣ
ΤΜΗΜΑ ΔΑΣΙΚΩΝ ΧΑΡΤΟΓΡΑΦΗΣΕΩΝ

ΟΤΑ : ΕΡΙΝΕΟΥ, Δήμος ΑΙΓΛΙΑΣ



ΦΩΤΟΛΗΨΙΑ 2015-2016

ΥΠΟΜΗΝΗ

- ΑΝΑΜΟΡΦΩΣΗ
- ΚΥΡΩΜΕΝΟΣ ΔΑΣΙΚΟΣ ΧΑΡΤΗΣ Π.Ε. ΑΧΑΪΑΣ
- ΕΚΤΑΣΕΙΣ ΠΟΥ ΔΕΝ ΔΙΕΠΟΝΤΑΙ ΑΠΟ ΤΙΣ ΔΙΑΤΑΞΕΙΣ ΤΗΣ ΔΑΣΙΚΗΣ ΝΟΜΟΘΕΣΙΑΣ
- ΔΑΣΙΚΕΣ ΕΝ ΓΕΝΕΙ ΕΚΤΑΣΕΙΣ ΤΩΝ ΠΑΡ.1, 2, 3, 4 ΚΑΙ 5 ΑΡΘΡΟΥ 3 Ν.998/1979

ΑΝΑΜΟΡΦΩΣΗ ΣΕ ΥΛΟΠΟΙΗΣΗ ΤΗΣ
ΑΡΙΘ. ΥΠΕΠ/ΔΔΕΥ/18345/642/18-05-2024 ΕΓΚΡΙΣΗΣ
ΤΗΣ ΓΕΝΙΚΗΣ Δ/ΝΣΗΣ ΔΑΣΩΝ & ΔΑΣΙΚΟΥ ΠΕΡΙΒΑΛΛΟΝΤΟΣ
ΠΡΟΣΑΡΤΑΤΑΙ ΣΤΗΝ ΥΠΗΡΤΩΜ. **182553/18-5-2026**
ΑΠΟΦΑΣΗ

Ο ΓΕΝΙΚΟΣ ΓΡΑΜΜΑΤΕΑΣ ΔΑΣΩΝ

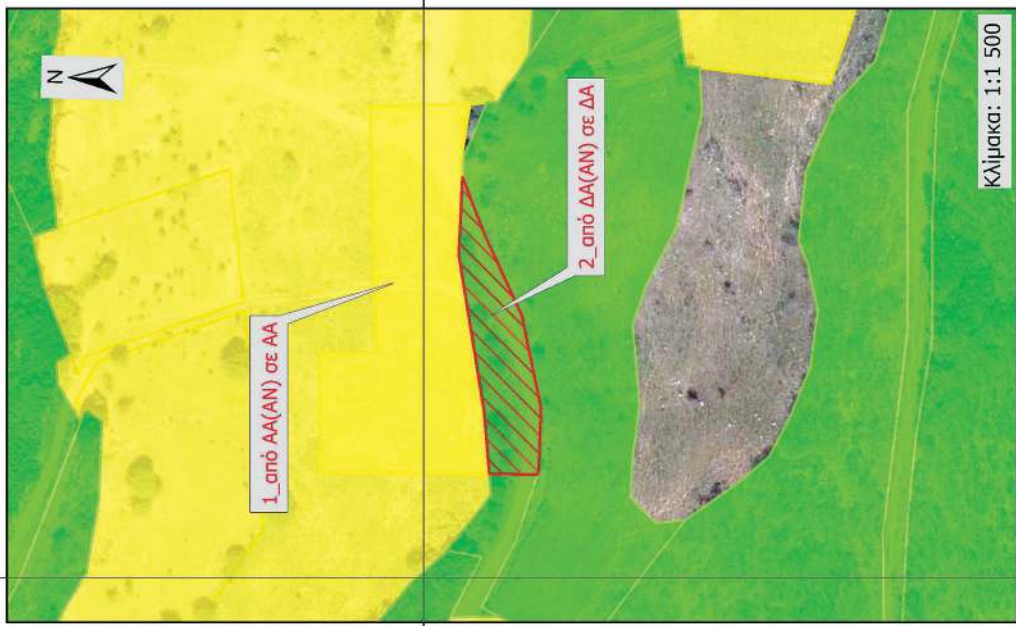
ΕΥΣΤΑΘΙΟΣ ΣΤΑΘΟΠΟΥΛΟΣ



VASILEIOS PAPAΘANASIOY
18/05/2026 15:27

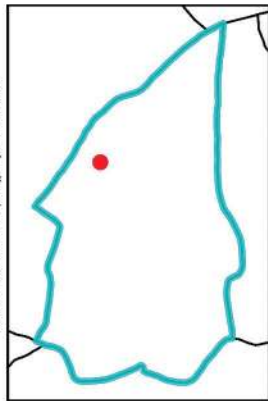
ΣΧΕΔΙΟ 18

Α/Α	ΕΜΒΑΔΟΝ (Τ.Μ.)	ΣΥΝΤΕΤΑΓΜΕΝΕΣ ΚΟΡΥΦΩΝ ΠΟΛΥΓΩΝΟΥ (ΕΤΣΑ 87)	ΑΝΑΜΟΡΦΩΣΗ - ΝΕΑ ΚΑΤΗΓΟΡΙΑ ΜΟΡΦΗΣ / ΚΑΛΥΨΗΣ ΔΑΣΙΚΟΥ ΧΑΡΤΗ (NEW KATHGORIX)
1	2.466,99	X=303414.03 Y=4226263.03 X=303354.39 Y=4226261.44 X=303354.39 Y=4226274.89 X=303325.26 Y=4226275.21 X=303325.04 Y=4226234.14 X=303339.92 Y=4226235.38 X=303353.90 Y=4226237.61 X=303377.94 Y=4226241.52 X=303396.78 Y=4226240.63 X=303398.66 Y=4226241.35 X=303414.26 Y=4226238.79	από ΑΑ(ΑΝ) σε ΑΑ
2	738,15	X=303324.98 Y=4226222.46 X=303325.04 Y=4226234.14 X=303339.92 Y=4226235.38 X=303353.90 Y=4226237.61 X=303377.94 Y=4226241.52 X=303396.78 Y=4226240.63 X=303383.19 Y=4226235.41 X=303363.29 Y=4226226.28 X=303340.90 Y=4226221.61 X=303325.56 Y=4226222.27	από ΔΑ(ΑΝ) σε ΔΑ



ΥΠΟΥΡΓΕΙΟ ΠΕΡΙΒΑΛΛΟΝΤΟΣ ΚΑΙ ΕΝΕΡΓΕΙΑΣ
ΓΕΝΙΚΗ ΓΡΑΜΜΑΤΕΙΑ ΔΑΣΩΝ
ΕΠΙΘΕΩΡΗΣΗ ΕΦΑΡΜΟΓΗΣ ΔΑΣΙΚΗΣ ΠΟΛΙΤΙΚΗΣ
ΠΕΛΟΠΟΝΝΗΣΟΥ, ΔΥΤ. ΕΛΛΑΔΑΣ & ΙΟΝΙΟΥ
ΔΙΕΥΘΥΝΣΗ ΔΑΣΩΝ ΑΧΑΪΑΣ
ΤΜΗΜΑ ΔΑΣΙΚΩΝ ΧΑΡΤΟΓΡΑΦΗΣΕΩΝ

ΟΤΑ : ΚΑΛΛΙΘΕΑΣ, Δήμος: ΠΑΤΡΕΩΝ



ΦΩΤΟΛΗΨΙΑ 2015-2016

ΥΠΟΜΝΗΜΑ

- ΑΝΑΜΟΡΦΩΣΗ
- ΣΥΜΠΛΗΡΩΜΑΤΙΚΗ ΚΥΡΩΣΗ
- ΚΥΡΩΜΕΝΟΣ ΔΑΣΙΚΟΣ ΧΑΡΤΗΣ Π.Ε. ΑΧΑΪΑΣ
- ΕΚΤΑΣΕΙΣ ΠΟΥ ΔΕΝ ΔΙΕΠΟΝΤΑΙ ΑΠΟ ΤΙΣ ΔΙΑΤΑΞΕΙΣ ΤΗΣ ΔΑΣΙΚΗΣ ΝΟΜΟΘΕΣΙΑΣ
- ΔΑΣΙΚΕΣ ΕΝ ΓΕΝΕΙ ΕΚΤΑΣΕΙΣ ΤΩΝ ΠΑΡ.1, 2, 3, 4 ΚΑΙ 5 ΑΡΘΡΟΥ 3 Ν.998/1979

ΑΝΑΜΟΡΦΩΣΗ ΣΕ ΥΛΟΠΟΙΗΣΗ ΤΗΣ
ΑΡΙΘ. ΥΠΕΝ/ΔΔΕΥ/96606/3127/23-01-2024 ΕΓΚΡΙΣΗΣ ΤΗΣ
ΓΕΝΙΚΗΣ Δ/ΝΣΗΣ ΔΑΣΩΝ & ΔΑΣΙΚΟΥ ΠΕΡΙΒΑΛΛΟΝΤΟΣ

ΠΡΟΣΑΡΤΑΤΑ ΣΤΗΝ ΥΠ'ΑΡΙΘΜ. **182553/18-5-2026**
ΑΠΟΦΑΣΗ

Ο ΓΕΝΙΚΟΣ ΓΡΑΜΜΑΤΕΑΣ ΔΑΣΩΝ

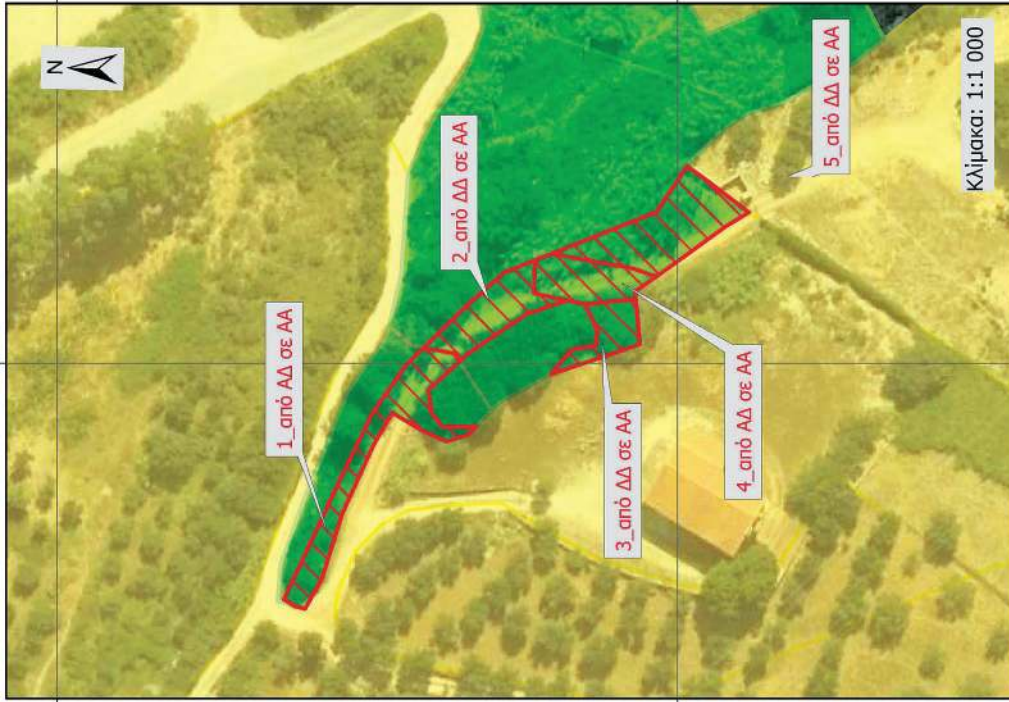
ΕΥΣΤΑΘΙΟΣ ΣΤΑΘΟΠΟΥΛΟΣ

ΕΘΝΙΚΟ ΤΥΠΟΓΡΑΦΕΙΟ
Για τεχνικούς λόγους στο σχεδιάγραμμα,
από το ηλεκτρονικό αρχείο, έγινε
σμίκρυνση κατά ποσοστό **82%**



VASILEIOS PAPAΘANASIOU
18/05/2026 15:27

ΣΧΕΔΙΟ 19

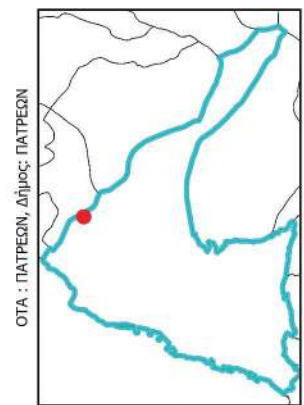


Α/Α	ΕΜΒΛΑΔΟΝ ΠΛΑΤΥΣΤΟΥ (Γ.Μ.)	ΣΥΝΤΕΤΑΓΜΕΝΕΣ ΚΟΡΥΦΕΣ ΠΟΛΥΓΩΝΟΥ (ΕΞΕΤ 87)	ΝΕΑ ΚΑΤΗΓΟΡΙΑ ΜΟΡΦΗΣ/ΚΑΛΥΨΗΣ ΔΑΣΙΚΟΥ ΧΑΡΤΗ (NEW KATHGORIK)
1	203,50	X=306291.72 Y=4238749.30	από ΔΔ σε ΑΑ
		X=306280.38 Y=4238754.80	
		X=306261.87 Y=4238763.46	
		X=306260.90 Y=4238761.64	
		X=306260.46 Y=4238760.04	
		X=306265.18 Y=4238757.36	
		X=306275.75 Y=4238754.06	
		X=306286.84 Y=4238749.00	
		X=306292.05 Y=4238745.99	
		X=306289.26 Y=4238741.30	
2	129,54	X=306288.47 Y=4238733.79	από ΔΔ σε ΑΑ
		X=306289.86 Y=4238732.45	
		X=306289.77 Y=4238737.89	
		X=306292.06 Y=4238739.67	
		X=306295.73 Y=4238740.14	
		X=306300.31 Y=4238735.15	
		X=306301.61 Y=4238736.00	
		X=306302.52 Y=4238740.92	
		X=306299.77 Y=4238743.74	
		X=306309.30 Y=4238733.98	
3	109,65	X=306316.62 Y=4238722.99	από ΔΔ σε ΑΑ
		X=306311.29 Y=4238723.14	
		X=306309.55 Y=4238714.88	
		X=306310.41 Y=4238706.73	
		X=306311.58 Y=4238706.84	
		X=306314.00 Y=4238703.43	
		X=306315.36 Y=4238707.42	
		X=306302.22 Y=4238717.12	
		X=306308.27 Y=4238720.37	
		X=306301.81 Y=4238709.74	
4	73,74	X=306303.12 Y=4238706.06	από ΔΔ σε ΑΑ
		X=306306.71 Y=4238706.39	
		X=306310.41 Y=4238706.73	
		X=306309.55 Y=4238714.88	
		X=306309.55 Y=4238714.88	
		X=306305.30 Y=4238711.91	
		X=306302.90 Y=4238713.15	
		X=306315.36 Y=4238720.34	
		X=306315.36 Y=4238707.42	
		X=306314.00 Y=4238703.43	
5	214,28	X=306316.42 Y=4238700.03	από ΔΔ σε ΑΑ
		X=306322.02 Y=4238692.32	
		X=306324.35 Y=4238688.49	
		X=306324.52 Y=4238688.75	
		X=306329.77 Y=4238695.68	
		X=306331.76 Y=4238696.47	
		X=306324.42 Y=4238703.36	

ΕΘΝΙΚΟ ΤΥΠΟΓΡΑΦΕΙΟ
Για τεχνικούς λόγους στο σχεδιάγραμμα, από το ηλεκτρονικό αρχείο, έγινε σμίκρυνση κατά ποσοστό **82%**



ΥΠΟΥΡΓΕΙΟ ΠΕΡΙΒΑΛΛΟΝΤΟΣ ΚΑΙ ΕΝΕΡΓΕΙΑΣ
ΓΕΝΙΚΗ ΓΡΑΜΜΑΤΕΙΑ ΔΑΣΩΝ
ΕΠΙΘΕΩΡΗΣΗ ΕΦΑΡΜΟΓΗΣ ΔΑΣΙΚΗΣ ΠΟΛΙΤΙΚΗΣ ΠΕΛΟΠΟΝΗΣΟΥ, ΔΥΤ. ΕΛΛΑΔΑΣ & ΙΟΝΙΟΥ
ΔΙΕΥΘΥΝΣΗ ΔΑΣΩΝ ΑΧΑΪΑΣ
ΤΜΗΜΑ ΔΑΣΙΚΩΝ ΧΑΡΤΟΓΡΑΦΗΣΕΩΝ



ΦΩΤΟΛΗΨΙΑ 2015-2016

ΥΠΟΜΝΗΜΑ

- ΑΝΑΜΟΡΦΩΣΗ ΚΥΡΦΟΜΕΝΟΣ ΔΑΣΙΚΟΣ ΧΑΡΤΗΣ Π.Ε. ΑΧΑΪΑΣ
- ΕΚΤΑΣΕΙΣ ΠΟΥ ΔΕΝ ΔΙΕΠΟΝΤΑΙ ΑΠΟ ΤΙΣ ΔΙΑΤΑΞΕΙΣ ΤΗΣ ΔΑΣΙΚΗΣ ΝΟΜΟΘΕΣΙΑΣ
- ΔΑΣΙΚΕΣ ΕΝ ΓΕΝΕΙ ΕΚΤΑΣΕΙΣ ΤΩΝ ΠΑΡ.1, 2, 3, 4 ΚΑΙ 5 ΑΡΘΡΟΥ 3 Ν.998/1979

ΑΝΑΜΟΡΦΩΣΗ ΣΕ ΥΛΟΠΟΙΗΣΗ ΤΗΣ ΑΡΙΘ.ΥΠΕΝ/ΔΔΕΥ/98528/3207/13-10-2023 ΕΠΚΡΙΣΗΣ ΤΗΣ ΓΕΝΙΚΗΣ Δ/ΝΣΗΣ ΔΑΣΩΝ & ΔΑΣΙΚΟΥ ΠΕΡΙΒΑΛΛΟΝΤΟΣ

ΠΡΟΣΑΡΤΑΤΑ ΣΤΗΝ ΥΠΑΡΧΟΝ. 182553/18-5-2026 ΑΠΟΦΑΣΗ

Ο ΓΕΝΙΚΟΣ ΓΡΑΜΜΑΤΕΑΣ ΔΑΣΩΝ

ΕΥΣΤΑΘΙΟΣ ΣΤΑΘΟΠΟΥΛΟΣ





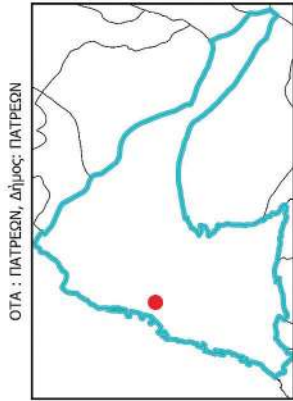
ΣΧΕΔΙΟ 20

VASILEIOS PAPAATHANASIOU
18/05/2026 15:27

Α/Α	ΕΜΒΛΑΔΟΝ (ΤΜΛ)	ΣΥΝΤΕΓΜΕΝΕΣ ΚΟΡΔΥΝΕΣ ΠΟΛΥΓΩΝΟΥ (ΕΤΣΑ 87)	ΑΝΑΜΟΡΦΩΣΗ - ΝΕΑ ΚΑΤΗΓΟΡΙΑ ΜΟΡΦΗΣ / ΚΑΛΥΨΗΣ ΔΑΣΙΚΟΥ ΧΑΡΤΗ (ΝΕΩ ΚΑΤΗΓΟΡΟ)
1	54,22	X=302239,09 Y=4235598,94 X=302233,23 Y=4235598,10 X=302237,68 Y=4235597,05 X=302240,44 Y=4235594,92 X=302241,76 Y=4235594,54 X=302245,83 Y=4235593,89 X=302247,66 Y=4235593,19 X=302252,82 Y=4235593,41 X=302253,72 Y=4235593,64 X=302253,88 Y=4235594,27 X=302251,22 Y=4235596,05 X=302251,14 Y=4235596,06	από ΔΔ σε ΑΑ



ΥΠΟΥΡΓΕΙΟ ΠΕΡΙΒΑΛΛΟΝΤΟΣ ΚΑΙ ΕΝΕΡΓΕΙΑΣ
ΓΕΝΙΚΗ ΓΡΑΜΜΑΤΕΙΑ ΔΑΣΩΝ
ΕΠΙΘΕΩΡΗΣΗ ΕΦΑΡΜΟΓΗΣ ΔΑΣΙΚΗΣ ΠΟΛΙΤΙΚΗΣ
ΠΕΛΟΠΟΝΝΗΣΟΥ, ΔΥΤ. ΕΛΛΑΔΑΣ & ΙΟΝΙΟΥ
ΔΙΕΥΘΥΝΣΗ ΔΑΣΩΝ ΑΧΑΪΑΣ
ΤΜΗΜΑ ΔΑΣΙΚΩΝ ΧΑΡΤΟΓΡΑΦΗΣΕΩΝ



ΟΤΑ : ΠΑΤΡΕΩΝ, Δήμος: ΠΑΤΡΕΩΝ

ΦΩΤΟΛΗΨΙΑ 2015-2016

ΥΠΟΜΗΝΗΜΑ

- ΑΝΑΜΟΡΦΩΣΗ
- ΚΥΡΩΜΕΝΟΣ ΔΑΣΙΚΟΣ ΧΑΡΤΗΣ Π.Ε. ΑΧΑΪΑΣ
- ΕΚΤΑΣΕΙΣ ΠΟΥ ΔΕΝ ΔΙΕΠΟΝΤΑΙ ΑΠΟ ΤΙΣ ΔΙΑΤΑΞΕΙΣ ΤΗΣ ΔΑΣΙΚΗΣ ΝΟΜΟΘΕΣΙΑΣ
- ΔΑΣΙΚΕΣ ΕΝ ΓΕΝΕΙ ΕΚΤΑΣΕΙΣ ΤΩΝ ΠΑΡ.1, 2, 3, 4 ΚΑΙ 5 ΑΡΘΡΟΥ 3 Ν.998/1979

ΑΝΑΜΟΡΦΩΣΗ ΣΕ ΥΛΟΠΟΙΗΣΗ ΤΗΣ
ΑΡΙΘ. ΥΠΕΝ/ΔΔΕΥ/8581/345/20-02-2026 ΕΓΚΡΙΣΗΣ
ΤΗΣ ΓΕΝΙΚΗΣ Δ/ΝΣΗΣ ΔΑΣΩΝ & ΔΑΣΙΚΟΥ ΠΕΡΙΒΑΛΛΟΝΤΟΣ

ΠΡΟΣΑΡΤΑΤΑΙ ΣΤΗΝ ΥΠΑΡΧΟΥΣΑ, **182553/18-5-2026**
ΑΠΟΦΑΣΗ

Ο ΓΕΝΙΚΟΣ ΓΡΑΜΜΑΤΕΑΣ ΔΑΣΩΝ

ΕΥΣΤΑΘΙΟΣ ΣΤΑΘΟΠΟΥΛΟΣ

ΕΘΝΙΚΟ ΤΥΠΟΓΡΑΦΕΙΟ
Για τεχνικούς λόγους στο σχεδιάγραμμα,
από το ηλεκτρονικό αρχείο, έγινε
σμίκρυνση κατά ποσοστό **82%**



VASILEIOS PAPATHANASIΟΥ
18/05/2026 15:27

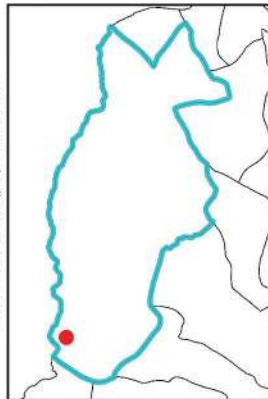
ΣΧΕΔΙΟ 23

Α/Α	ΕΜΒΑΔΟΝ (Τ.Μ.)	ΣΥΝΤΕΤΑΓΜΕΝΕΣ ΚΟΡΥΦΕΣ ΠΟΛΥΓΩΝΟΥ (Ε.Γ.Σ.Α. 87)	ΑΝΑΜΟΡΦΩΣΗ - ΝΕΑ ΚΑΤΗΓΟΡΙΑ ΜΟΡΦΗΣ/ΚΑΝΥΦΗΣ ΔΑΣΙΚΟΥ ΧΑΡΤΗ (NEW CATEGORY)
1	805,44	X=315708.35 Y=4243479.08 X=315712.69 Y=4243478.21 X=315714.19 Y=4243475.79 X=315712.35 Y=4243467.82 X=315707.51 Y=4243466.92 X=315706.43 Y=4243452.99 X=315720.03 Y=4243467.38 X=315711.89 Y=4243474.71 X=315724.10 Y=4243474.71 X=315727.59 Y=4243477.77 X=315727.93 Y=4243480.66 X=315726.74 Y=4243488.82 X=315724.78 Y=4243490.52 X=315720.68 Y=4243487.62 X=315709.03 Y=4243482.18 X=315701.04 Y=4243480.57 X=315690.06 Y=4243480.06 X=315672.46 Y=4243480.91 X=315667.28 Y=4243481.76 X=315664.64 Y=4243477.30 X=315662.41 Y=4243467.32 X=315681.39 Y=4243468.43 X=315695.32 Y=4243471.75	από ΔΔ σε ΑΑ



ΥΠΟΥΡΓΕΙΟ ΠΕΡΙΒΑΛΛΟΝΤΟΣ ΚΑΙ ΕΝΕΡΓΕΙΑΣ
ΓΕΝΙΚΗ ΓΡΑΜΜΑΤΕΙΑ ΔΑΣΩΝ
ΕΠΙΘΕΩΡΗΤΗ ΕΦΑΡΜΟΓΗΣ ΔΑΣΙΚΗΣ ΠΟΛΙΤΙΚΗΣ
ΠΕΛΟΠΟΝΝΗΣΟΥ, ΔΥΤ. ΕΛΛΑΔΑΣ & ΙΟΝΙΟΥ
ΔΙΕΥΘΥΝΣΗ ΔΑΣΩΝ ΑΧΑΪΑΣ
ΤΜΗΜΑ ΔΑΣΙΚΩΝ ΧΑΡΤΟΓΡΑΦΗΣΕΩΝ

ΟΤΑ : ΕΡΙΝΕΟΥ, Δήμος ΑΙΤΤΑΛΕΙΑΣ



ΦΩΤΟΛΗΨΙΑ 2015-2016

ΥΠΟΜΗΝΗΜΑ	
	ΑΝΑΜΟΡΦΩΣΗ
	ΚΥΡΜΕΝΟΣ ΔΑΣΙΚΟΣ ΧΑΡΤΗΣ Π.Ε. ΑΧΑΪΑΣ
	ΕΚΤΑΣΕΙΣ ΠΟΥ ΔΕΝ ΔΙΕΠΟΝΤΑΙ ΑΠΟ ΤΙΣ ΔΙΑΤΑΞΕΙΣ ΤΗΣ ΔΑΣΙΚΗΣ ΝΟΜΟΘΕΣΙΑΣ
	ΔΑΣΙΚΕΣ ΕΝ ΓΕΝΕΙ ΕΚΤΑΣΕΙΣ ΤΩΝ ΠΑΡ.1, 2, 3, 4 ΚΑΙ 5 ΑΡΘΡΟΥ 3 Ν.998/1979

ΑΝΑΜΟΡΦΩΣΗ ΣΕ ΥΛΟΠΟΙΗΣΗ ΤΗΣ
ΑΡΙΘ.ΥΠΕΝ/ΔΔΕΥ/35834/1354/02-04-2026 ΕΓΚΡΙΣΗΣ
ΤΗΣ ΓΕΝΙΚΗΣ Δ/ΝΣΗΣ ΔΑΣΩΝ & ΔΑΣΙΚΟΥ ΠΕΡΙΒΑΛΛΟΝΤΟΣ

ΠΡΟΣΑΡΤΑΤΑΙ ΣΤΗΝ ΥΠΑΡΧΟΜ. **182553/18-5-2026**
ΑΠΟΦΑΣΗ

Ο ΓΕΝΙΚΟΣ ΓΡΑΜΜΑΤΕΑΣ ΔΑΣΩΝ

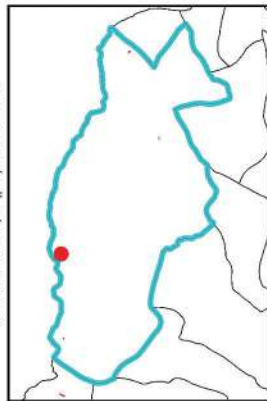
ΕΥΣΤΑΘΙΟΣ ΣΤΑΘΟΠΟΥΛΟΣ

ΕΘΝΙΚΟ ΤΥΠΟΓΡΑΦΕΙΟ
Για τεχνικούς λόγους στο σχεδιάγραμμα,
από το ηλεκτρονικό αρχείο, έγινε **82%**
σμίκρυνση κατά ποσοστό



ΥΠΟΥΡΓΕΙΟ ΠΕΡΙΒΑΛΛΟΝΤΟΣ ΚΑΙ ΕΝΕΡΓΕΙΑΣ
ΓΕΝΙΚΗ ΓΡΑΜΜΑΤΕΙΑ ΔΑΣΩΝ
ΕΠΙΘΕΩΡΗΣΗ ΕΦΑΡΜΟΓΗΣ ΔΑΣΙΚΗΣ ΠΟΛΙΤΙΚΗΣ
ΠΕΛΟΠΟΝΝΗΣΟΥ, ΔΥΤ. ΕΛΛΑΔΑΣ & ΙΟΝΙΟΥ
ΔΙΕΥΘΥΝΣΗ ΔΑΣΩΝ ΑΧΑΪΑΣ
ΤΜΗΜΑ ΔΑΣΙΚΩΝ ΧΑΡΤΟΓΡΑΦΗΣΕΩΝ

ΟΤΑ : ΕΡΙΝΕΟΥ, Δήμος: ΑΙΤΑΛΕΙΑΣ



ΦΩΤΟΛΗΨΙΑ 2015-2016

ΥΠΟΜΗΝΗΜΑ

- ΑΝΑΜΟΡΦΩΣΗ ΚΥΡΩΜΕΝΟΣ ΔΑΣΙΚΟΣ ΧΑΡΤΗΣ Π.Ε. ΑΧΑΪΑΣ
- ΕΚΤΑΣΕΙΣ ΠΟΥ ΔΕΝ ΔΙΕΠΟΝΤΑΙ ΑΠΟ ΤΙΣ ΔΙΑΤΑΞΕΙΣ ΤΗΣ ΔΑΣΙΚΗΣ ΝΟΜΟΘΕΣΙΑΣ
- ΔΑΣΙΚΕΣ ΕΝ ΓΕΝΕΙ ΕΚΤΑΣΕΙΣ ΤΩΝ ΠΑΡ.1, 2, 3, 4 ΚΑΙ 5 ΑΡΘΡΟΥ 3 Ν.998/1979

ΑΝΑΜΟΡΦΩΣΗ ΣΕ ΥΛΟΠΟΙΗΣΗ ΤΗΣ ΑΡΓ. ΥΠΕΝ/ΔΔΕΥ/7661/223/09-04-2024 ΕΓΚΡΙΣΗΣ ΤΗΣ ΓΕΝΙΚΗΣ Δ/ΝΣΗΣ ΔΑΣΩΝ & ΔΑΣΙΚΟΥ ΠΕΡΙΒΑΛΛΟΝΤΟΣ

ΠΡΟΣΑΡΤΑΤΑ ΣΤΗΝ ΥΠ'ΑΡΙΘΜ. **182553/18-5-2026** ΑΠΟΦΑΣΗ

Ο ΓΕΝΙΚΟΣ ΓΡΑΜΜΑΤΕΑΣ ΔΑΣΩΝ

ΕΥΣΤΑΘΙΟΣ ΣΤΑΘΟΠΟΥΛΟΣ

ΒΑΣΙΛΕΙΟΣ ΠΑΡΑΘΗΝΑΣΙΟΥ
18/05/2026 15:27

ΣΧΕΔΙΟ 24

Α/Α	ΕΜΒΛΑΔΟΝ (Τ.Μ.)	ΣΥΝΤΕΤΜΗΝΕΣ ΚΟΡΥΦΩΝ ΠΟΛΥΓΩΝΟΥ (ΕΤΣΑ 87)	ΑΝΑΜΟΡΦΩΣΗ - ΝΕΑ ΚΑΤΗΓΟΡΙΑ ΜΟΡΦΗΣ (ΚΑΥΡΗΣ ΔΑΣΙΚΟΥ ΧΑΡΤΗ (NEW KATH.GOREX))
1	1,423,73	X=318529.35 Y=4243589.06 X=318518.88 Y=4243566.39 X=318518.92 Y=4243568.32 X=318519.22 Y=4243582.88 X=318520.87 Y=4243587.22 X=318531.83 Y=4243602.32 X=318553.61 Y=4243618.42 X=318577.17 Y=4243635.84 X=318599.64 Y=4243652.44 X=318605.06 Y=4243649.31 X=318610.67 Y=4243641.91 X=318609.42 Y=4243640.96 X=318586.31 Y=4243623.55 X=318572.08 Y=4243612.71 X=318557.81 Y=4243605.48	από ΔΔ σε ΑΔ

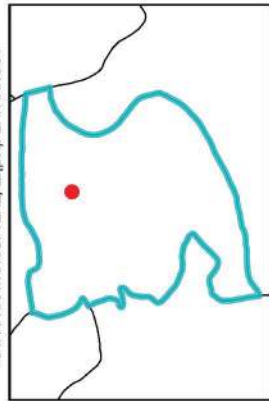


ΕΘΝΙΚΟ ΤΥΠΟΓΡΑΦΕΙΟ
Για τεχνικούς λόγους στο σχεδιάγραμμα, από το ηλεκτρονικό αρχείο, έγινε σμίκρυνση κατά ποσοστό **82%**



ΥΠΟΥΡΓΕΙΟ ΠΕΡΙΒΑΛΛΟΝΤΟΣ ΚΑΙ ΕΝΕΡΓΕΙΑΣ
ΓΕΝΙΚΗ ΓΡΑΜΜΑΤΕΙΑ ΔΑΣΩΝ
ΕΠΙΘΕΩΡΗΣΗ ΕΦΑΡΜΟΓΗΣ ΔΑΣΙΚΗΣ ΠΟΛΙΤΙΚΗΣ
ΠΕΛΟΠΟΝΝΗΣΟΥ, ΔΥΤ. ΕΛΛΑΔΑΣ & ΙΟΝΙΟΥ
ΔΙΕΥΘΥΝΣΗ ΔΑΣΩΝ ΑΧΑΪΑΣ
ΤΜΗΜΑ ΔΑΣΙΚΩΝ ΧΑΡΤΟΓΡΑΦΗΣΕΩΝ

ΟΤΑ : ΠΛΑΤΑΝΘΡΥΣΗΣ, Δήμος: ΕΡΥΜΑΘΟΥ



ΦΩΤΟΛΗΨΙΑ 2015-2016

ΥΠΟΜΝΗΜΑ

- ΑΝΑΜΟΡΦΩΣΗ
- ΚΥΡΩΜΕΝΟΣ ΔΑΣΙΚΟΣ ΧΑΡΤΗΣ Π.Ε. ΑΧΑΪΑΣ
- ΕΚΤΑΣΕΙΣ ΠΟΥ ΔΕΝ ΔΙΕΠΟΝΤΑΙ ΑΠΟ ΤΙΣ ΔΙΑΤΑΞΕΙΣ ΤΗΣ ΔΑΣΙΚΗΣ ΝΟΜΟΘΕΣΙΑΣ
- ΔΑΣΙΚΕΣ ΕΝ ΓΕΝΕΙ ΕΚΤΑΣΕΙΣ ΤΩΝ ΠΑΡ.1, 2, 3, 4 ΚΑΙ 5 ΑΡΘΡΟΥ 3 Ν.998/1979

ΑΝΑΜΟΡΦΩΣΗ ΣΕ ΥΛΟΠΟΙΗΣΗ ΤΗΣ
ΑΡΙΘ.ΥΠΕΝ/ΔΔΕΥ/18730/663/09-03-2026 ΕΓΚΡΙΣΗΣ
ΤΗΣ ΓΕΝΙΚΗΣ Δ/ΝΣΗΣ ΔΑΣΩΝ & ΔΑΣΙΚΟΥ ΠΕΡΙΒΑΛΛΟΝΤΟΣ
ΠΡΟΣΑΡΤΑΤΑ ΣΤΗΝ ΥΠΑΡΧΟΥΣΑ ΑΠΟΦΑΣΗ
182553/18-5-2026

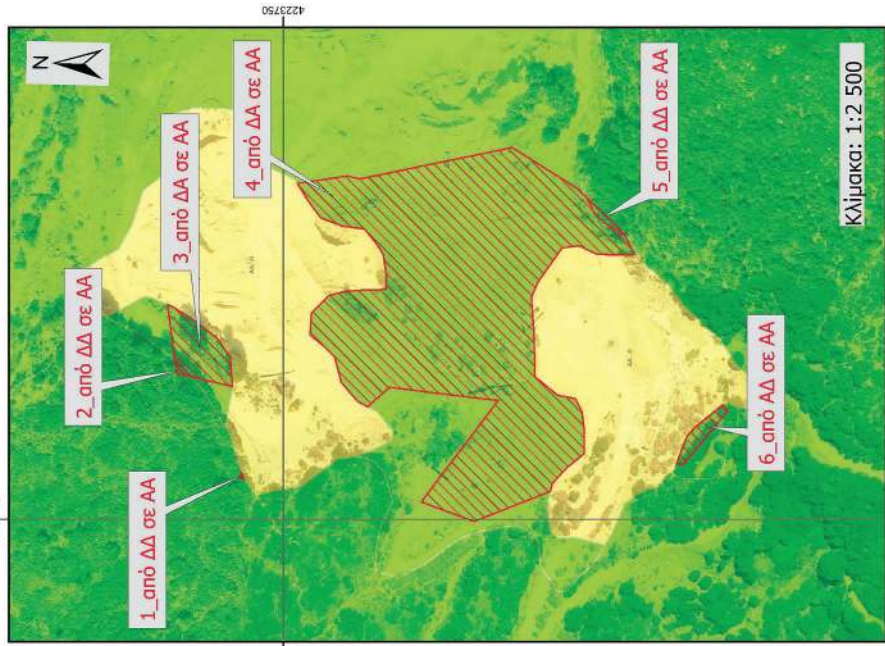
Ο ΓΕΝΙΚΟΣ ΓΡΑΜΜΑΤΕΑΣ ΔΑΣΩΝ

ΕΥΣΤΑΘΙΟΣ ΣΤΑΘΟΠΟΥΛΟΣ

VASILEIOS PAPAETHANASIOU
1805/2026 15:27

ΣΧΕΔΙΟ 25

Α/Α	ΕΜΒΛΩΝ (ΓΜ.)	ΣΥΝΤΕΛΕΥΜΕΝΕΣ ΜΟΡΦΟΣ ΠΟΛΥΓΩΝ (ΕΤΑ.87)	ΑΝΑΜΟΡΦΩΣΗ - ΝΕΑ ΚΑΤΗΓΟΡΙΑ ΜΟΡΦΩΝ / ΚΛΑΜΜΗ ΔΑΣΙΚΟΥ ΒΑΡΗ (ΝΕΩΝ ΚΑΤΗΓΟΡΩΝ)
1	111	X=903268.85 Y=4223766.85 X=903266.45 Y=4223766.84 X=903314.27 Y=4223793.66 X=903308.83 Y=4223792.91	από ΔΔ σε ΑΑ
2	15.34	X=903331.45 Y=4223787.85 X=903336.63 Y=4223794.96 X=903336.60 Y=4223786.72 X=903314.27 Y=4223793.66 X=903313.88 Y=4223793.14	από ΔΔ σε ΑΑ
3	477.34	X=903387.12 Y=4223719.36 X=903388.35 Y=4223741.15 X=903386.30 Y=4223744.31 X=903377.96 Y=4223737.72 X=903371.39 Y=4223734.80 X=903368.11 Y=4223726.05 X=903367.00 Y=4223717.30 X=903361.00 Y=4223712.38 X=903346.96 Y=4223706.55 X=903340.94 Y=4223708.55 X=903340.39 Y=4223711.29 X=903340.28 Y=4223717.85 X=903341.85 Y=4223724.96 X=903340.20 Y=4223731.52 X=903333.09 Y=4223738.63 X=903324.34 Y=4223738.18 X=903319.41 Y=4223733.16 X=903315.58 Y=4223729.33 X=903305.18 Y=4223726.50 X=903297.52 Y=4223720.04 X=903296.37 Y=4223716.01 X=903295.20 Y=4223707.22 X=903297.83 Y=4223683.46 X=903257.04 Y=4223694.41	από ΔΔ σε ΑΑ
4	10293.20	X=903249.16 Y=4223673.16 X=903261.29 Y=4223642.34 X=903264.52 Y=4223641.58 X=903270.73 Y=4223635.82 X=903276.49 Y=4223628.73 X=903286.24 Y=4223629.62 X=903293.33 Y=4223629.62 X=903296.65 Y=4223632.27 X=903299.98 Y=4223639.36 X=903307.52 Y=4223648.86 X=903315.49 Y=4223648.66 X=903327.00 Y=4223649.91 X=903329.45 Y=4223649.99 X=903345.04 Y=4223647.33 X=903353.17 Y=4223642.02 X=903359.38 Y=4223637.59 X=903360.26 Y=4223630.94 X=903356.72 Y=4223623.41 X=903356.67 Y=4223608.63 X=903364.17 Y=4223612.20 X=903369.13 Y=4223620.06 X=903373.50 Y=4223634.77 X=903379.73 Y=4223627.77 X=903383.21 Y=4223631.37 X=903399.77 Y=4223657.81	από ΔΔ σε ΑΑ
5	34.38	X=903373.50 Y=4223624.77 X=903369.13 Y=4223620.06 X=903364.17 Y=4223612.20	από ΔΔ σε ΑΑ
6	136.08	X=903272.23 Y=4223591.60 X=903272.00 Y=4223588.89 X=903293.58 Y=4223570.99 X=903296.06 Y=4223572.88	από ΔΔ σε ΑΑ

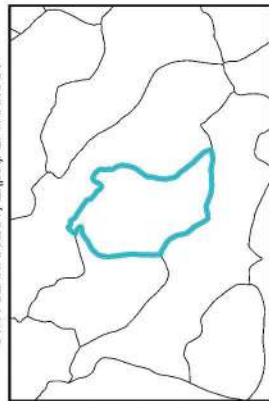


ΕΘΝΙΚΟ ΤΥΠΟΓΡΑΦΕΙΟ
Για τεχνικούς λόγους στο σχεδιάγραμμα,
από το ηλεκτρονικό αρχείο, έγινε
σμίκρυνση κατά ποσοστό **82%**



ΥΠΟΥΡΓΕΙΟ ΠΕΡΙΒΑΛΛΟΝΤΟΣ ΚΑΙ ΕΝΕΡΓΕΙΑΣ
ΓΕΝΙΚΗ ΓΡΑΜΜΑΤΕΙΑ ΔΑΣΩΝ
ΕΠΙΘΕΩΡΗΣΗ ΕΦΑΡΜΟΓΗΣ ΔΑΣΙΚΗΣ ΠΟΛΙΤΙΚΗΣ
ΠΕΛΟΠΟΝΗΣΟΥ, ΔΥΤ. ΕΛΛΑΔΑΣ & ΙΟΝΙΟΥ
ΔΙΕΥΘΥΝΣΗ ΔΑΣΩΝ ΑΧΑΪΑΣ
ΤΜΗΜΑ ΔΑΣΙΚΩΝ ΧΑΡΤΟΓΡΑΦΗΣΕΩΝ

ΟΤΑ : ΒΕΛΗΜΑΧΙΟΥ, Δήμος ΕΡΥΜΑΝΘΟΥ



ΦΩΤΟΛΗΨΙΑ 2015-2016

ΥΠΟΜΝΗΜΑ

- ΑΝΑΜΟΡΦΩΣΗ ΚΥΡΜΕΝΟΣ ΔΑΣΙΚΟΣ ΧΑΡΤΗΣ Π.Ε. ΑΧΑΪΑΣ
- ΕΚΤΑΣΕΙΣ ΠΟΥ ΔΕΝ ΔΙΕΠΟΝΤΑΙ ΑΠΟ ΤΙΣ ΔΙΑΤΑΞΕΙΣ ΤΗΣ ΔΑΣΙΚΗΣ ΝΟΜΟΘΕΣΙΑΣ
- ΔΑΣΙΚΕΣ ΕΝ ΓΕΝΕΙ ΕΚΤΑΣΕΙΣ ΤΩΝ ΠΑΡ.1, 2, 3, 4 ΚΑΙ 5 ΑΡΘΡΟΥ 3 Ν.998/1979

ΑΝΑΜΟΡΦΩΣΗ ΣΕ ΥΠΟΛΟΙΠΗ ΤΗΣ ΑΡΙΘ.ΥΠΕΝ/ΔΔΕΥ/21928/755/25-07-2024 ΕΓΚΡΙΣΗΣ ΤΗΣ ΓΕΝΙΚΗΣ Δ/ΝΣΗΣ ΔΑΣΩΝ & ΔΑΣΙΚΟΥ ΠΕΡΙΒΑΛΛΟΝΤΟΣ

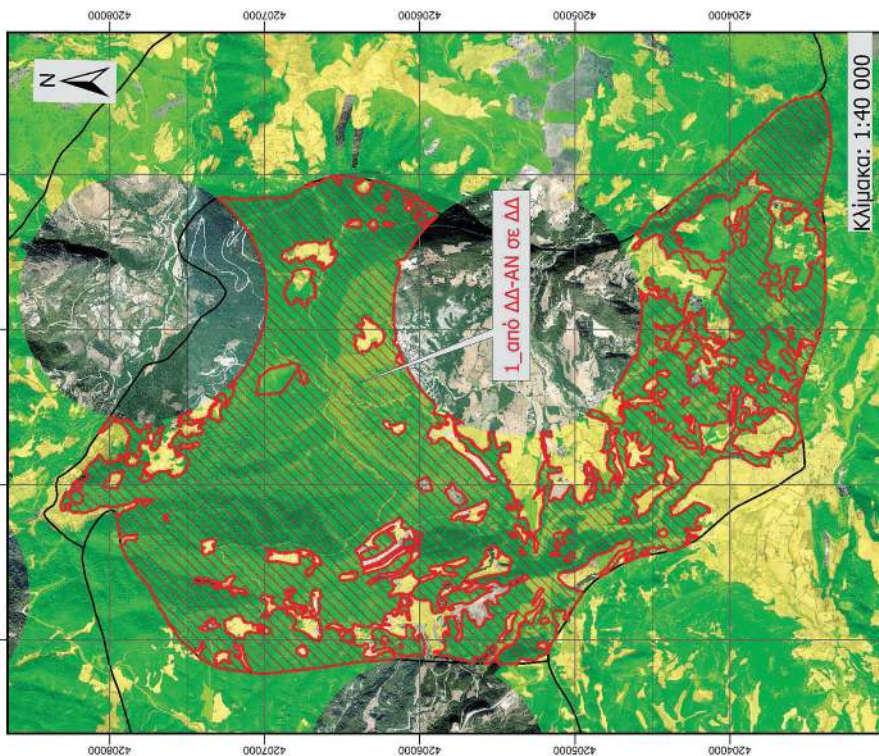
ΠΡΟΣΑΡΤΑΤΑ ΣΤΗΝ ΥΠ'ΑΡΙΘΜ. 182553/18-5-2026 ΑΠΟΦΑΣΗ

Ο ΓΕΝΙΚΟΣ ΓΡΑΜΜΑΤΕΑΣ ΔΑΣΩΝ

ΕΥΣΤΑΘΙΟΣ ΣΤΑΘΟΠΟΥΛΟΣ

VASILEIOS PAPAETHANASIOU
18/05/2026 15:27

ΣΧΕΔΙΟ 26



Α/Α	ΕΜΒΛΑΔΟΝ (Τ.Μ.)	ΔΑΣΙΚΟΣ ΚΩΔΙΚΟΣ ΑΡΘΡΟΣ	ΑΝΑΜΟΡΦΩΣΗ- ΝΕΑ ΚΑΤΗΓΟΡΙΑ ΜΟΡΦΗΣ / ΚΑΛΥΨΗΣ ΔΑΣΙΚΟΥ ΧΑΡΤΗ (ΝΕΥ ΚΑΤΗΓΟΡΙΑ)
1	6.942.574,84	0604502048	από ΔΔ-ΑΝ σε ΔΔ

ΕΘΝΙΚΟ ΤΥΠΟΓΡΑΦΕΙΟ
Για τεχνικούς λόγους στο σχεδιάγραμμα, από το ηλεκτρονικό αρχείο, έγινε σμίκρυνση κατά ποσοστό 82%





VASILEIOS PAPAETHANASIOU
18/05/2026 16:27

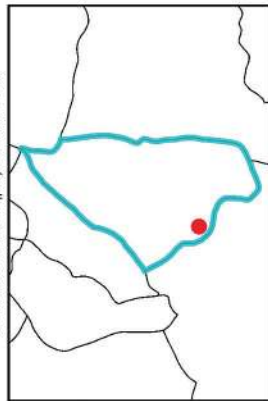
ΣΧΕΔΙΟ 29

Α/Α	ΕΙΒΑΔΩΝ (Τ.Μ.)	ΣΥΝΤΕΤΛΗΜΕΝΕΣ ΚΟΡΥΦΩΝ ΠΟΛΥΓΩΝΟΥ(ΕΤΣΑΒ)	ΑΝΑΜΟΡΦΩΣΗ - ΝΕΑ ΚΑΤΗΓΟΡΙΑ ΜΟΡΦΗΣ / ΚΑΛΥΨΗΣ ΔΑΣΙΚΟΥ ΧΑΡΤΗ (NEW KATHGORIX)
1	24.11	X=329416.76 Y=4188658.33 X=329416.70 Y=4188657.57 X=329416.76 Y=4188658.33 X=329425.18 Y=4188654.51 X=329425.22 Y=4188652.40 X=329419.79 Y=4188652.90 X=329416.70 Y=4188657.57	από ΑΔ σε ΑΑ
2	22.56	X=329441.56 Y=4188708.41 X=329439.72 Y=4188706.52 X=329437.38 Y=4188704.11 X=329430.76 Y=4188697.29 X=329427.72 Y=4188689.97 X=329429.70 Y=4188692.62 X=329432.14 Y=4188695.86 X=329434.74 Y=4188699.33 X=329435.46 Y=4188700.29 X=329441.56 Y=4188708.41	από ΑΔ σε ΑΑ
3	34.91	X=329456.03 Y=4188725.62 X=329448.90 Y=4188720.01 X=329443.69 Y=4188710.61 X=329454.44 Y=4188721.10 X=329456.03 Y=4188725.62	από ΑΔ σε ΑΑ



ΥΠΟΥΡΓΕΙΟ ΠΕΡΙΒΑΛΛΟΝΤΟΣ ΚΑΙ ΕΝΕΡΓΕΙΑΣ
ΓΕΝΙΚΗ ΓΡΑΜΜΑΤΕΙΑ ΔΑΣΩΝ
ΕΠΙΘΕΩΡΗΣΗ ΕΦΑΡΜΟΓΗΣ ΔΑΣΙΚΗΣ ΠΟΛΙΤΙΚΗΣ
ΠΕΛΟΠΟΝΝΗΣΟΥ, ΔΥΤ. ΕΛΛΑΔΑΣ & ΙΟΝΙΟΥ
ΔΙΕΥΘΥΝΣΗ ΔΑΣΩΝ ΑΧΑΪΑΣ
ΤΜΗΜΑ ΔΑΣΙΚΩΝ ΧΑΡΤΟΓΡΑΦΗΣΕΩΝ

ΟΤΑ : ΣΚΟΤΑΝΗΣ Δήμος: ΚΑΜΑΒΡΥΤΩΝ



ΦΩΤΟΛΗΨΙΑ 2015-2016

ΥΠΟΜΝΗΜΑ

- ΑΝΑΜΟΡΦΩΣΗ ΚΥΡΜΕΝΟΣ ΔΑΣΙΚΟΣ ΧΑΡΤΗΣ Π.Ε. ΑΧΑΪΑΣ
- ΕΚΤΑΣΕΙΣ ΠΟΥ ΔΕΝ ΔΙΕΦΟΝΤΑΙ ΑΠΟ ΤΙΣ ΔΙΑΤΑΞΕΙΣ ΤΗΣ ΔΑΣΙΚΗΣ ΝΟΜΟΘΕΣΙΑΣ
- ΔΑΣΙΚΕΣ ΕΝ ΓΕΝΕΙ ΕΚΤΑΣΕΙΣ ΤΩΝ ΠΑΡ.1, 2, 3, 4 ΚΑΙ 5 ΑΡΘΡΟΥ 3 Ν.998/1979

ΑΝΑΜΟΡΦΩΣΗ ΣΕ ΥΛΟΠΟΙΗΣΗ ΤΗΣ ΑΡΙΘ. ΥΠΕΝ/ΔΔΕΥ/62473/1807/27-09-2023 ΕΓΚΡΙΣΗΣ ΤΗΣ ΓΕΝΙΚΗΣ Δ/ΝΣΗΣ ΔΑΣΩΝ & ΔΑΣΙΚΟΥ ΠΕΡΙΒΑΛΛΟΝΤΟΣ

ΠΡΟΣΑΡΤΑΤΑ ΣΤΗΝ ΥΠΑΡΤΩΜ. 182553/18-5-2026 ΑΠΟΦΑΣΗ

Ο ΓΕΝΙΚΟΣ ΓΡΑΜΜΑΤΕΑΣ ΔΑΣΩΝ

ΕΥΣΤΑΘΙΟΣ ΣΤΑΘΟΠΟΥΛΟΣ

ΕΘΝΙΚΟ ΤΥΠΟΓΡΑΦΕΙΟ
Για τεχνικούς λόγους στο σχεδιάγραμμα, από το ηλεκτρονικό αρχείο, έγινε σμίκρυνση κατά ποσοστό **82%**

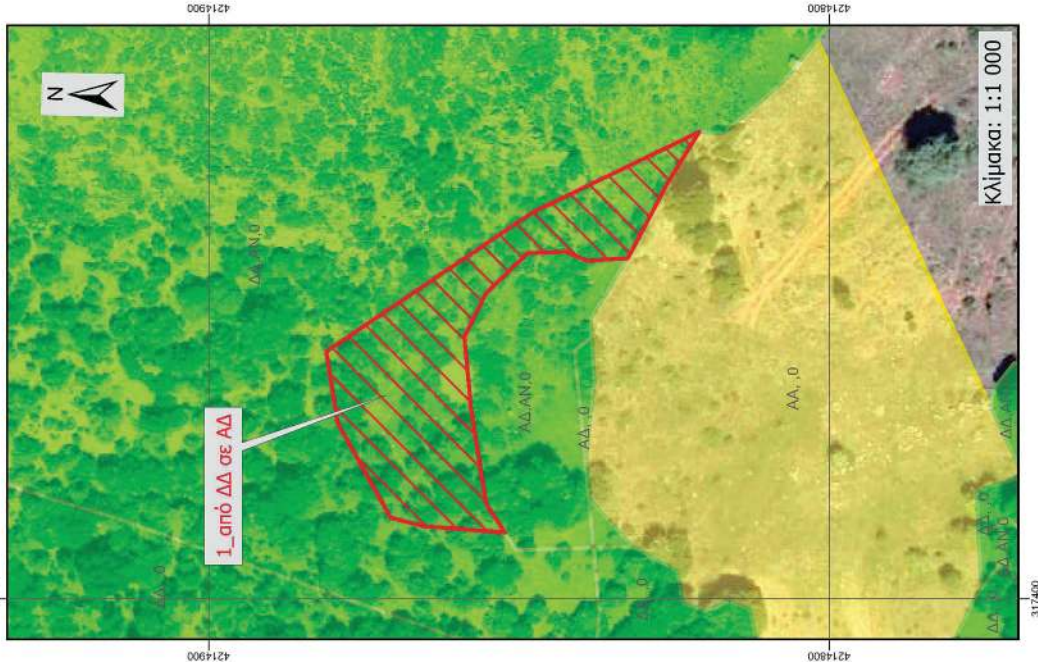




VASILEIOS PARATHANASSIOU
18/05/2026 15:27

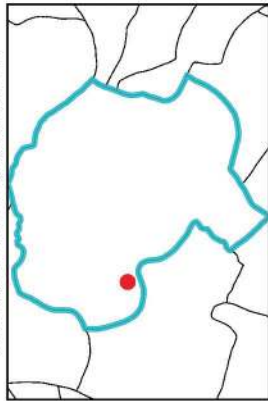
ΣΧΕΔΙΟ 30

Α/Α	ΕΜΒΛΑΘΟΝ (Τ.Μ.)	ΣΥΝΤΕΤΑΓΜΕΝΕΣ ΚΟΡΥΦΩΝ ΠΟΛΥΓΩΝΟΥ (ΕΓΣΑ 87)	ΑΝΑΜΟΡΦΩΣΗ - ΝΕΑ ΚΑΤΗΓΟΡΙΑ ΜΟΡΦΗΣ / ΚΑΛΥΨΗΣ ΔΑΣΙΚΟΥ ΧΑΡΤΗ (NEW CATEGORIES)
1	1.069,79	X=317451,71 Y=4214852,70 X=317449,21 Y=4214855,31 X=317442,23 Y=4214858,80 X=317430,67 Y=4214857,73 X=317422,32 Y=4214856,41 X=317415,36 Y=4214855,31 X=317411,04 Y=4214852,53 X=317410,65 Y=4214852,28 X=317411,68 Y=4214865,37 X=317413,06 Y=4214870,67 X=317428,31 Y=4214879,22 X=317439,82 Y=4214881,04 X=317462,30 Y=4214847,70 X=317475,21 Y=4214820,95 X=317467,43 Y=4214825,81 X=317455,75 Y=4214831,97 X=317454,84 Y=4214832,52 X=317454,46 Y=4214839,05 X=317455,92 Y=4214842,43 X=317455,66 Y=4214848,60 X=317451,71 Y=4214852,70	από ΔΔ σε ΑΔ



ΥΠΟΥΡΓΕΙΟ ΠΕΡΙΒΑΛΛΟΝΤΟΣ ΚΑΙ ΕΝΕΡΓΕΙΑΣ
ΓΕΝΙΚΗ ΓΡΑΜΜΑΤΕΙΑ ΔΑΣΩΝ
ΕΠΕΞΟΡΗΣΗ ΕΦΑΡΜΟΓΗΣ ΔΑΣΙΚΗΣ ΠΟΛΙΤΙΚΗΣ
ΠΕΛΟΠΟΝΗΣΟΥ, ΔΥΤ.ΕΛΛΑΔΑΣ & ΙΟΝΙΟΥ
ΔΙΕΥΘΥΝΣΗ ΔΑΣΩΝ ΑΧΑΪΑΣ
ΤΜΗΜΑ ΔΑΣΙΚΩΝ ΧΑΡΤΟΓΡΑΦΗΣΕΩΝ

ΟΤΑ : ΜΙΚΡΟΥ ΠΟΝΤΙΑ Δήμος: ΚΑΛΑΒΡΥΤΩΝ



ΦΩΤΟΛΗΨΙΑ 2015-2016

ΥΠΟΜΗΝΗΜΑ

- ΑΝΑΜΟΡΦΩΣΗ ΚΥΡΩΜΕΝΟΣ ΔΑΣΙΚΟΣ ΧΑΡΤΗΣ Π.Ε. ΑΧΑΪΑΣ
- ΕΚΤΑΣΕΙΣ ΠΟΥ ΔΕΝ ΔΙΕΠΟΝΤΑΙ ΑΠΟ ΤΙΣ ΔΙΑΤΑΞΕΙΣ ΤΗΣ ΔΑΣΙΚΗΣ ΝΟΜΟΘΕΣΙΑΣ
- ΔΑΣΙΚΕΣ ΕΝ ΓΕΝΕΙ ΕΚΤΑΣΕΙΣ ΤΩΝ ΠΑΡ. 1, 2, 3, 4 ΚΑΙ 5 ΑΡΘΡΟΥ 3 Ν.998/1979

ΑΝΑΜΟΡΦΩΣΗ ΣΕ ΥΛΟΠΟΙΗΗ ΤΗΣ ΑΡΙΘ. ΥΠΕΝ/ΔΔΕΥ/29291/1043/08-08-2024 ΕΓΚΡΙΣΗΣ ΤΗΣ ΓΕΝΙΚΗΣ Δ/ΝΣΗΣ ΔΑΣΩΝ & ΔΑΣΙΚΟΥ ΠΕΡΙΒΑΛΛΟΝΤΟΣ

ΠΡΟΣΑΡΤΑΤΑΙ ΣΤΗΝ ΥΠ'ΑΡΙΘΜ. **182553/18-5-2026** ΑΠΟΦΑΣΗ

Ο ΓΕΝΙΚΟΣ ΓΡΑΜΜΑΤΕΑΣ ΔΑΣΩΝ

ΕΥΣΤΑΘΙΟΣ ΣΤΑΘΟΠΟΥΛΟΣ

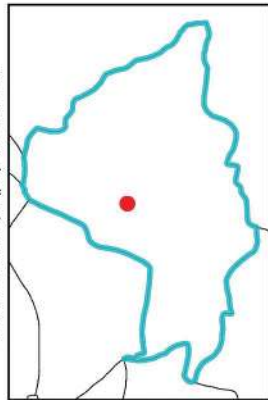
ΕΘΝΙΚΟ ΤΥΠΟΓΡΑΦΕΙΟ
Για τεχνικούς λόγους στο σχεδιάγραμμα, από το ηλεκτρονικό αρχείο, έγινε σμίκρυνση κατά ποσοστό **82%**





ΥΠΟΥΡΓΕΙΟ ΠΕΡΙΒΑΛΛΟΝΤΟΣ ΚΑΙ ΕΝΕΡΓΕΙΑΣ
ΓΕΝΙΚΗ ΓΡΑΜΜΑΤΕΙΑ ΔΑΣΩΝ
ΕΠΙΘΕΩΡΗΣΗ ΕΦΑΡΜΟΓΗΣ ΔΑΣΙΚΗΣ ΠΟΛΙΤΙΚΗΣ
ΠΕΛΟΠΟΝΝΗΣΟΥ, ΔΥΤ. ΕΛΛΑΔΑΣ & ΙΟΝΙΟΥ
ΔΙΕΥΘΥΝΣΗ ΔΑΣΩΝ ΑΧΑΪΑΣ
ΤΜΗΜΑ ΔΑΣΙΚΩΝ ΧΑΡΤΟΓΡΑΦΗΣΕΩΝ

ΟΤΑ : ΛΥΚΟΥΡΙΑΣ, Δήμος: ΚΑΛΑΜΒΥΤΩΝ



ΦΩΤΟΛΗΨΙΑ 2015-2016

ΥΠΟΜΝΗΜΑ

ΑΝΑΜΟΡΦΩΣΗ
ΚΥΡΜΕΝΟΣ ΔΑΣΙΚΟΣ ΧΑΡΤΗΣ Π.Ε. ΑΧΑΪΑΣ
ΕΚΤΑΣΕΙΣ ΠΟΥ ΔΕΝ ΔΙΕΠΟΝΤΑΙ ΑΠΟ ΤΙΣ ΔΙΑΤΑΞΕΙΣ
ΤΗΣ ΔΑΣΙΚΗΣ ΝΟΜΟΘΣΙΑΣ
ΔΑΣΙΚΕΣ ΕΝ ΓΕΝΕΙ ΕΚΤΑΣΕΙΣ ΤΩΝ ΠΑΡ.1, 2, 3, 4 ΚΑΙ
5 ΑΡΘΡΟΥ 3 Ν.998/1979

ΑΝΑΜΟΡΦΩΣΗ ΣΕ ΥΛΟΠΟΙΗΣΗ ΤΗΣ
ΑΡΙΘ. ΥΠΕΠ/ΔΔΕΥ/27882/1028/16-10-2025 ΕΓΚΡΙΣΗΣ ΤΗΣ
ΓΕΝΙΚΗΣ Δ/ΝΣΗΣ ΔΑΣΩΝ & ΔΑΣΙΚΟΥ ΠΕΡΙΒΑΛΛΟΝΤΟΣ

ΠΡΟΣΑΡΤΑΤΑΙ ΣΤΗΝ ΥΠ'ΑΡΙΘΜ. **182553/18-5-2026**
ΑΠΟΦΑΣΗ

Ο ΓΕΝΙΚΟΣ ΓΡΑΜΜΑΤΕΑΣ ΔΑΣΩΝ

ΕΥΣΤΑΘΙΟΣ ΣΤΑΘΟΠΟΥΛΟΣ

VASILEIOS PARATHANASIΟΥ
18/05/2026 15:27

ΣΧΕΔΙΟ 31

Α/Α	ΕΜΒΛΑΔΙΟΝ (Τ.Μ.)	ΣΥΝΤΕΤΑΓΜΕΝΕΣ ΚΟΡΥΦΩΝ ΠΟΛΥΓΩΝΟΥ (ΕΓΣΑ 87)	ΑΝΑΜΟΡΦΩΣΗ - ΝΕΑ ΚΑΤΗΓΟΡΙΑ ΜΟΡΦΗΣ / ΚΑΛΥΨΗΣ ΔΑΣΙΚΟΥ ΧΑΡΤΗ (NEW KATHORDS)
1	6.349,55	X=341958.09 Y=4191390.02	οπίο ΔΔ σε ΑΑ
		X=341956.57 Y=4191390.96	
		X=341907.54 Y=4191399.55	
		X=341887.88 Y=4191408.12	
		X=341876.89 Y=4191431.03	
		X=341866.56 Y=4191449.52	
		X=341857.96 Y=4191457.25	
		X=341859.24 Y=4191458.01	
		X=341862.68 Y=4191474.70	
		X=341864.36 Y=4191488.84	
		X=341877.78 Y=4191481.27	
		X=341891.27 Y=4191477.65	
		X=341903.40 Y=4191475.31	
		X=341912.96 Y=4191472.13	
		X=341922.57 Y=4191473.35	
X=341938.54 Y=4191473.51			
X=341952.62 Y=4191468.25			
X=341953.58 Y=4191437.77			
X=341955.11 Y=4191421.53			
X=341955.05 Y=4191421.55			
X=341956.28 Y=4191409.23			
2	5.578,11	X=341958.09 Y=4191390.02	οπίο ΔΔ σε ΑΑ
		X=341958.31 Y=4191387.73	
		X=341965.19 Y=4191344.29	
		X=341947.02 Y=4191355.87	
		X=341916.02 Y=4191374.25	
		X=341894.56 Y=4191380.72	
		X=341881.96 Y=4191376.98	
		X=341871.40 Y=4191358.93	
		X=341858.46 Y=4191322.84	
		X=341857.26 Y=4191321.13	
		X=341848.71 Y=4191370.06	
		X=341846.46 Y=4191382.91	
		X=341846.50 Y=4191385.50	
		X=341848.50 Y=4191405.50	
		X=341849.21 Y=4191423.38	
X=341850.76 Y=4191443.33			
X=341852.80 Y=4191454.67			
X=341857.96 Y=4191457.25			
X=341866.56 Y=4191449.52			
X=341876.89 Y=4191431.03			
X=341887.88 Y=4191408.12			
X=341907.54 Y=4191399.55			
X=341956.57 Y=4191390.96			
3	17,45	X=341852.02 Y=4191313.64	οπίο ΔΔ σε ΑΑ
		X=341844.67 Y=4191303.11	
		X=341843.10 Y=4191305.61	



ΕΘΝΙΚΟ ΤΥΠΟΓΡΑΦΕΙΟ
Για τεχνικούς λόγους στο σχεδιάγραμμα,
από το ηλεκτρονικό αρχείο, έγινε
σμίκρυνση κατά ποσοστό **82%**



ΣΧΕΔΙΟ 32

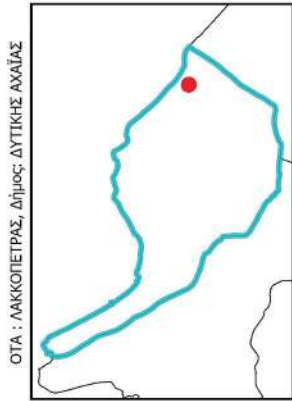
VASILEIOS PAPAETHANASIOU
18/05/2026 15:27

ΑΑ	ΕΜΒΑΔΟΝ (Τ.ΜΑ)	ΣΥΝΤΕΛΕΣΤΕΣ ΚΟΡΜΟΥ ΠΟΜΠΙΝΟΥ (ΒΕΤΑΒ)	ΑΝΑΜΟΡΦΩΣΗ-ΝΕΑ ΚΑΤΗΓΟΡΙΑ ΜΟΡΦΗΣ/ΔΑΣΙΚΗΣ ΔΑΣΩΝ/ΑΡΤΗ (NEW CATEGORY)
1	3.532,74	X=278781.68 Y=4228405.32 X=278781.42 Y=4228405.14 X=278784.29 Y=4228401.69 X=278746.34 Y=4228374.92 X=278746.16 Y=4228374.77 X=278745.98 Y=4228374.61 X=278742.32 Y=4228378.16 X=278749.49 Y=4228387.99 X=278749.70 Y=4228397.42 X=278742.82 Y=4228405.15 X=278768.13 Y=4228423.60 X=278768.46 Y=4228423.88 X=278768.73 Y=4228424.22 X=278768.94 Y=4228424.60 X=278769.09 Y=4228425.01 X=278769.15 Y=4228425.44 X=278769.06 Y=4228426.31 X=278768.91 Y=4228426.71 X=278768.68 Y=4228427.08 X=278795.18 Y=4228444.30 X=278831.92 Y=4228493.22 X=278836.70 Y=4228485.19 X=278841.35 Y=4228477.47 X=278846.36 Y=4228469.25 X=278807.09 Y=4228443.21 X=278771.55 Y=4228419.32 X=278780.85 Y=4228406.52 X=278781.68 Y=4228405.32	από ΔΑ σε ΑΑ 28

ΕΘΝΙΚΟ ΤΥΠΟΓΡΑΦΕΙΟ
Για τεχνικούς λόγους στο σχεδιάγραμμα, από το ηλεκτρονικό αρχείο, έγινε σμίκρυνση κατά ποσοστό 82%



ΥΠΟΥΡΓΕΙΟ ΠΕΡΙΒΑΛΛΟΝΤΟΣ ΚΑΙ ΕΝΕΡΓΕΙΑΣ
ΓΕΝΙΚΗ ΓΡΑΜΜΑΤΕΙΑ ΔΑΣΩΝ
ΕΠΙΘΕΩΡΗΣΗ ΕΦΑΡΜΟΓΗΣ ΔΑΣΙΚΗΣ ΠΟΛΙΤΙΚΗΣ
ΠΕΛΟΠΟΝΝΗΣΟΥ, ΔΥΤ. ΕΜΜΑΔΑΣ & ΙΟΝΙΟΥ
ΔΙΕΥΘΥΝΣΗ ΔΑΣΩΝ ΑΧΑΪΑΣ
ΤΜΗΜΑ ΔΑΣΙΚΩΝ ΧΑΡΤΟΓΡΑΦΗΣΕΩΝ



ΦΩΤΟΛΗΨΙΑ 2015-2016

ΥΠΟΜΝΗΜΑ

- ΑΝΑΜΟΡΦΩΣΗ ΚΥΡΩΜΕΝΟΣ ΔΑΣΙΚΟΣ ΧΑΡΤΗΣ Π.Ε. ΑΧΑΪΑΣ
- ΕΚΤΑΣΕΙΣ ΠΟΥ ΔΕΝ ΔΙΕΠΟΝΤΑΙ ΑΠΟ ΤΙΣ ΔΙΑΤΑΞΕΙΣ ΤΗΣ ΔΑΣΙΚΗΣ ΝΟΜΟΘΕΣΙΑΣ
- ΔΑΣΙΚΕΣ ΕΝ ΓΕΝΕΙ ΕΚΤΑΣΕΙΣ ΤΩΝ ΠΑΡ.1, 2, 3, 4 ΚΑΙ 5 ΑΡΘΡΟΥ 3 Ν.998/1979

ΑΝΑΜΟΡΦΩΣΗ ΛΟΓΩ ΕΚΔΟΧΕΙΣΑΣ ΔΙΟΙΚΗΤΙΚΗΣ ΠΡΑΞΗΣ ΤΡΙΤΟΥ ΦΟΡΕΑ (ΟΙΚΟΔΟΜΙΚΗ ΑΔΕΙΑ)

ΠΡΟΣΡΤΑΤΑΙ ΣΤΗΝ ΥΠ'ΑΡΤΩΜ. 182553/18-5-2026 ΑΠΟΦΑΣΗ

Ο ΓΕΝΙΚΟΣ ΓΡΑΜΜΑΤΕΑΣ ΔΑΣΩΝ

ΕΥΣΤΑΘΙΟΣ ΣΤΑΘΟΠΟΥΛΟΣ





Η απόφαση αυτή να δημοσιευθεί στην Εφημερίδα της Κυβερνήσεως.

Πάτρα, 18 Μαΐου 2026

Ο Γενικός Γραμματέας Δασών

ΕΥΣΤΑΘΙΟΣ ΣΤΑΘΟΠΟΥΛΟΣ

