Signature Not Verified
Digitally signed by Theodoros Moumouris
Date: 2007.09.10 12:24:03 EEST
Reason: Signed PDF (embedded)
Location: Athens, Ethniko Typografio

ΕΦΗΜΕΡΙΣ ΤΗΣ ΚΥΒΕΡΝΗΣΕΩΣ

ΤΗΣ ΕΛΛΗΝΙΚΗΣ ΔΗΜΟΚΡΑΤΙΑΣ

ΤΕΥΧΟΣ ΤΕΤΑΡΤΟ **Αρ. Φύλλου 429**

10 Σεπτεμβρίου 2007

ΑΠΟΦΑΣΕΙΣ

Αριθμ. 778

Επικύρωση έκθεσης καθορισμού ορίων Αιγιαλού και Παραλίας στην περιοχή «Μαλτεζάνα», Δήμου Αστυπάλαιας, Νήσου Αστυπάλαιας, Νομού Δωδεκανήσου.

Ο ΓΕΝΙΚΟΣ ΓΡΑΜΜΑΤΕΑΣ ΠΕΡΙΦΕΡΕΙΑΣ
ΝΟΤΙΟΥ ΑΙΓΑΙΟΥ

Έχοντας υπόψη :

1. Τις διατάξεις του ν. 3200/1955 «περί διοικητικής αποκεντρώσεως» όπως αυτές τροποποιήθηκαν και ισχύουν σήμερα με τα ν.δ. 532/1970, β.δ. 704/1970 β.δ. 192/1972, π.δ. 347/1986, ν. 2026/1992 και π.δ. 97/1993.

2. Τις διατάξεις των άρθρων 3 και 34 του ν. 2971/2001 (ΦΕΚ 285/τ.Α΄/19.12.2001) «Αιγιαλός, παραλία και άλλες διατάξεις».

3. Τις διατάξεις του κ.δ. 132/1929 «περί Κτηματολογικού Κανονισμού Δωδεκανήσου» που διατηρήθηκε σε ισχύ με το άρθρο 8 ν. 510/1947.

4. Τις διατάξεις των άρθρων 1 μέχρι και 7 του α.ν. 2344/1940 «περί αιγιαλού και παραλίας» όπως έχουν τροποποιηθεί και συμπληρωθεί μεταγενέστερα με τις διατάξεις : α) του άρθρου 13 του ν. 1078/1980 και β) του άρθρου 23 του ν. 1337/1983.

5. Τις διατάξεις του ν.δ. 439/1970 «περί συμπληρώσεως των διατάξεων περί αιγιαλού».

6. Τις διατάξεις του άρθρου 20 ν. 719/1977 «περί τρόπου σύνταξης τοπογραφικών - υψομετρικών διαγραμμάτων από ιδιώτες μηχανικούς κλπ.»

7. Τις διατάξεις του άρθρου 100 του π.δ. 284/1988, όπως τροποποιήθηκε και ισχύει σήμερα.

8. Το υπ' αριθμ. Δ3090/646/1976 έγγραφο του Υπουργείου Οικονομικών «περί του στη Δωδεκάνησο ορίου αιγιαλού» σε συνδυασμό με τις 325/1971 και 203/1971 γνωμοδοτήσεις του Ν.Σ.Κ.

9. Την υπ' αριθμ. 18984/22.9.2004 απόφαση του Γενικού Γραμματέα Περιφέρειας Νοτίου Αιγαίου, με την οποία καθορίστηκαν τα μέλη της επιτροπής καθορισμού ορίων αιγιαλού και παραλίας (ν. 2971/2001) στη Νομαρχία Δωδ/σου.

10.Τις διατάξεις του άρθρου 19 παράγραφος 5 α.ν. 2344/1995, του άρθρου 52 παράγραφος 6 ν. 2218/1994, του άρθρου 4 παράγραφος 7 του ν. 2240/1994, δυνάμει των οποίων αρμοδιότητες του Υπουργείου Οικονομικών που είχαν μεταβιβασθεί στους Νομάρχες, ανήκουν στον Περιφερειακό Διευθυντή, σε συνδυασμό με αυτές του άρθρου 14 παράγραφος 2 του ν. 2399/1996 με τις οποίες προβλέπεται η κατάργηση των θέσεων των Περιφερειακών Διευθυντών, οι αρμοδιότητες πλέον του οποίου περιήλθαν στον Γενικό Γραμματέα της Περιφέρειας και ασκούνται από τον αναπληρωτή Περιφερειακό Διευθυντή.

11. Τις διατάξεις του τέταρτου εδαφίου της παραγράφου 2 του άρθρου 1 και της παραγράφου 6 του ιδίου άρθρου του ν. 2503/1997 «Διοίκηση, οργάνωση, στελέχωση της Περιφέρειας, ρύθμιση θεμάτων για την τοπική Αυτοδιοίκηση και άλλες διατάξεις (ΦΕΚ 107/Α), σύμφωνα με τις οποίες οι περιφερειακές Υπηρεσίες του Υπουργείου Οικονομικών, που συγκροτούσαν την ενιαία οργανική μονάδα της περιφέρειας, ούτε καταργήθηκαν, αλλά αποτελούν από 1.9.1997, Υπηρεσίες του Υπουργείου Οικονομικών.

12. Την υπ' αριθμ. 14650/ΔΙΟΕ85/17.3.2004 κοινή απόφαση Πρωθυπουργού και Υπουργού Οικονομίας και Οικονομικών (ΦΕΚ 519 τ.Β΄) Καθορισμός αρμοδιοτήτων των Υφυπουργών Οικονομίας και Οικονομικών.

13. Την υπ' αριθμ. 1064129/801/Α0006/5.8.2004 απόφαση Υφυπουργού Οικονομίας και Οικονομικών (ΦΕΚ 1255τ. Β΄ 16.8.2004) περί μεταβίβασης αρμοδιοτήτων καθώς και εξουσίας να υπογράφουν «με εντολή Υφυπουργού κ.λπ., η οποία τροποποιήθηκε και συμπληρώθηκε με την υπ' αριθμ. 1071473/877/Α0006/9.9.2004 (ΦΕΚ 1429 τ. Β΄ 17.9.2004) ομοίως απόφαση Υφυπουργού Οικονομίας και Οικονομικών.

14. Την υπ' αριθμ. 1063649/790/Α006/3.8.2004 και την 1100776/1253/Α0006/15.12.2004 (Φ.Ε.Κ. 1907/Β΄/23.12.2004) αντίστοιχα αποφάσεις του Υπουργού και του Υφυπουργού Οικονομίας και Οικονομικών σχετικά με την καταγραφή - διοικητική κωδικοποίηση των αρμοδιοτήτων σε θέματα Υπηρεσιών του Υπουργείου Οικονομίας και Οικονομικών που περιέρχονται στους Γενικούς Γραμματείς των Περιφερειών κατά τις διατάξεις του άρθρου 46 παρ. 21 του ν. 3220/2004 (Φ.Ε.Κ. 15/28.1.2004 τ.Α΄).

15. Τις διατάξεις του άρθρου 46 παρ. 21 ν. 3220/2004 (ΦΕΚ 15 Α΄) στις οποίες προβλέπεται ότι από 10.4.2004 αρμοδιότητες του Υπουργού Οικονομίας και Οικονομικών οι οποίες ανήκαν ή είχαν μεταβιβασθεί στους Νομάρχες μέχρι την έναρξη λειτουργίας των Νομαρχιακών Αυτοδιοικήσεων και αφορούν θέματα Υπηρεσιών του

Υπουργείου Οικονομίας και Οικονομικών, που εξαιρέθηκαν από την κατάργηση σύμφωνα με τις διατάξεις της παραγράφου 2 του άρθρου 39 ν. 2218/1994, περιέρχονται στον Γενικό Γραμματέα της Περιφέρειας εκτός των θεμάτων Υ.Δ.Ε.

16. Την υπ' αριθμ. 562/2005 Γνωμοδότηση του Νομικού Συμβουλίου του Κράτους σχετικά με την διάταξη του άρθρου 5 παρ. 5 εδ. γ΄ του ν. 2971/2001.

17. Την από 5.4.2006 έκθεση της κατά το άρθρο 3 του ν. 2971/2001 αρμόδιας επιτροπής καθορισμού ορίων αιγιαλού και παραλίας για τον καθορισμό ορίων αιγιαλού και παραλίας, στην παραλιακή περιοχή «Ανάληψη», Δήμου Αστυπάλαιας, Νήσου Αστυπάλαιας, Νομού Δωδεκανήσου.

18. Το από 15 Ιουλίου του 2003 τοπογραφικό - υψομετρικό και κτηματολογικό διάγραμμα, κλίμακας 1:500, αποτελούμενο από μία (01) πινακίδα, που συντάχθηκε από τον Ολυμπίτη Εμμανουήλ, Αγρονόμο και Τοπογράφο Μηχανικό, στο οποίο εμφανίζεται η παραλιακή περιοχή «Μαλτεζάνα», Δήμου Αστυπάλαιας, Νήσου Αστυπάλαιας, Νομού Δωδεκανήσου, το οποίο ελέγχθηκε ως προς την ακρίβεια της αποτύπωσης και θεωρήθηκε στις 4.7.2006, από την Προϊσταμένη των Τεχνικών Υπηρεσιών του Δήμου Κώ, Πηνελόπη Χατζηπαυλή.

19. Στο τοπογραφικό αυτό χαράχθηκε με κόκκινη συνεχόμενη πολυγωνική γραμμή η οριογραμμή του αιγιαλού με στοιχεία κορυφών (Α1, Α2, Α3, ..., Α59, Α60, Α61), σύμφωνα με τις διατάξεις του άρθρου 3 του κ.δ. 132/1929.

20. Το υπ' αριθμ. Φ.544.5/1116/06/Σ.5847/6.11.2006 έγγραφο του Γενικού Επιτελείου Ναυτικού με το οποίο συμφωνεί με τα καθορισθέντα από την Επιτροπή όρια.

21. Το με ημερομηνία 8.12.2006 αποδεικτικό τοιχοκόλλησης του Δήμου Αστυπάλαιας με το οποίο τοιχοκολλήθηκε η από 5.4.2006 έκθεση επιτροπής καθορισμού ορίων Αιγιαλού και Παραλίας στην παραλιακή περιοχή «Μαλτεζάνα», Δήμου Αστυπάλαιας, Νήσου Αστυπάλαιας, Νομού Δωδεκανήσου, αποφασίζουμε:

Επικυρώνουμε την από 5.4.2006 έκθεση, της κατά το άρθρο 3 του ν. 2971/2001, αρμόδιας επιτροπής, περί χάραξης των ορίων Αιγιαλού και Παραλίας, με την οποία καθορίστηκαν τα όρια Αιγιαλού και Παραλίας στην παραλιακή περιοχή «Μαλτεζάνα», Δήμου Αστυπάλαιας, Νήσου Αστυπάλαιας, Νομού Δωδεκανήσου, επί τοπογραφικού - υψομετρικού διαγράμματος το οποίο ελέγχθηκε και θεωρήθηκε στις 4.7.2006 από την Διεύθυνση Τεχνικών Υπηρεσιών του Δήμου της Κω.

Στο τοπογραφικό αυτό διάγραμμα, χαράχθηκε από την εν λόγω επιτροπή, όπως πιο πάνω αναφέρεται, η οριογραμμή του αιγιαλού με κόκκινη συνεχόμενη πολυγωνική γραμμή με στοιχεία κορυφών (Α1, Α2, Α3..... Α59, Α60, Α61) με εξάρτηση των κορυφών αυτών, από συντεταγμένες του κρατικού τριγωνομετρικού δικτύου της χώρας, όπως αυτές εμφανίζονται στους σχετικούς πίνακες επί του τοπογραφικού -υψομετρικού διαγράμματος, κλίμακας 1: 500, που συντάχθηκε από τον Εμμανουήλ Ολυμπίτη, Αγρον. & Τοπογράφο Μηχανικό, στο ίδιο ως άνω τοπογραφικό διάγραμμα.

Η καθορισθείσα και χαραχθείσα οριογραμμή αιγιαλού αποτελεί το όριο του μεγίστου πλην συνήθους χειμερίου κύματος, για τις εντός οικισμού ή εντός σχεδίου πόλεως περιοχές, είναι δε προσαυξημένο κατά δώδεκα μέτρα στις περιοχές εκτός σχεδίου οικισμού ή σχεδίου πόλεως, σύμφωνα με τις διατάξεις του άρθρου 3 του κ.δ. 132/1929, που διατηρήθηκε σε ισχύ με το άρθρο 8 του ν. 510/1947.

Οριογραμμή παραλίας δεν χαράχθηκε στην υπό κρίση περιοχή, σύμφωνα με τις διατάξεις του άρθρου 3 του κ.δ. 132/1929, αφού η οριογραμμή αιγιαλού τέμνει τα προς την θάλασσα όρια των ιδιοκτησιών.

Ο καθορισμός των ορίων αιγιαλού στη θέση αυτή γίνεται για πρώτη φορά και προς εξυπηρέτηση των σκοπών των διατάξεων του ν. 2971/2001.

Η απόφαση αυτή μαζί με την έκθεση της επιτροπής και το τοπογραφικό διάγραμμα να δημοσιευθούν στην Εφημερίδα της Κυβερνήσεως.

Ερμούπολη, 23 Ιανουαρίου 2007

Ο Γενικός Γραμματέας της Περιφέρειας
ΧΑΡΑΛΑΜΠΟΣ ΚΟΚΚΙΝΟΣ

ΕΚΘΕΣΗ ΤΗΣ ΕΠΙΤΡΟΠΗΣ ΚΑΘΟΡΙΣΜΟΥ ΤΩΝ ΟΡΙΩΝ ΤΟΥ ΑΙΓΙΑΛΟΥ ΚΑΙ ΠΑΡΑΛΙΑΣ
(ΑΡΘΡΟ 3, ν. 2971 ΦΕΚ 285 Α΄/19.12.2001)

Για τον καθορισμό των ορίων αιγιαλού και παραλίας που γίνεται για πρώτη φορά στην παραλιακή περιοχή «Μαλτεζάνα», Δήμου Αστυπάλαιας, Νήσου Αστυπάλαιας, Νομού Δωδεκανήσου.

Στην Αστυπάλαια, σήμερα 5 Απριλίου 2006 οι υπογεγραμμένοι:

1) Παπαντωνάκη Βασιλική, Προϊσταμένη της Δ.Ο.Υ. Καλύμνου, ως Πρόεδρος,

2) Ρεΐση - Δρίβα Μαρία, Μηχανικός Τ.Ε. Τ.Υ.Δ.Κ. Δωδεκανήσου, ως μέλος,

3) Παρτσάφας Στυλιανός, αντιπλοίαρχος Λ.Σ., Λιμενάρχης Καλύμνου, ως μέλος,

4) Ζαΐρης Κων/νος, Προϊστάμενος Τμήματος Πολεοδομικών Εφαρμογών Επαρχείου Καλύμνου, Νομού Δωδ/σου, ως μέλος και

5) Φαρμακίδης Νικόλαος, Προϊστάμενος Τμήματος ΠΕ.ΧΩ. Ρόδου, της Περιφέρειας Νοτίου Αιγαίου, ως μέλος (χρέη γραμματέα της επιτροπής άσκησε ο Θωμάς Κώτης, υπάλληλος της Δ.Ο.Υ. Καλύμνου), αποτελούντες την επιτροπή καθορισμού των ορίων αιγιαλού και παραλίας, δυνάμει του άρθρου 3 του ν. 2971 (ΦΕΚ 285 Α΄/19.12.2001), μεταβήκαμε επιτόπου στην προαναφερθείσα περιοχή και

Αφού λάβαμε υπόψη

1. Την από 19.10.2005 αίτηση του Δήμου Αστυπάλαιας για καθορισμό των ορίων αιγιαλού και παραλίας στην εν λόγω θέση.

2. Το τοπογραφικό - υψομετρικό και κτηματολογικό διάγραμμα, το οποίο συντάχθηκε στις 15 Ιουλίου 2003 από τον Εμμανουήλ Ολυμπίτη, Αγρονόμο - Τοπογράφο Μηχανικό, σε κλίμακα 1:500, ελέγχθηκε επιτόπου για την ακρίβεια της αποτύπωσης από τον Ιωάννη Καλή, Πολιτικό Μηχανικό των Τεχνικών Υπηρεσιών του Δήμου Αστυπάλαιας του Νομού Δωδεκανήσου και θεωρήθηκε την 4.7.2006 από την Προϊσταμένη Πηνελόπη Χατζηπαυλή, Αρχιτέκτονα Μηχανικό του Δήμου Κω.

3. Τις διατάξεις του ν. 2971/2001 «Αιγιαλός, παραλία και άλλες διατάξεις» όπως αυτός ισχύει και τον ν. 1337/1983 καθώς και την προς αυτόν σχετική Δικαστηριακή και Διοικητική Νομολογία.

4. Την από την επιτόπια μετάβαση σχηματισθείσα αντίληψη περί του πλάτους της βρεχόμενης ζώνης της

ξηράς, καθώς και τα στοιχεία καθορισμού αιγιαλού και παραλίας που προβλέπονται από το άρθρο 9 του ν. 2971/2001 και ειδικότερα:

α) Την γεωμορφολογία του εδάφους, για την οποία αναλυτικά αναφέρεται ότι:

1. Η έκταση είναι σχιστολιθικής υφής με απότομες κλίσεις, όπου δεν υπάρχει αμμουδιά.

2. Το φυσικό όριο βλάστησης συνίσταται από θαμνώδη χαμηλή φυσική βλάστηση.

β) Το γεγονός ότι στην ευρύτερη περιοχή δεν εντοπίστηκε λατομική δραστηριότητα και το ότι δεν εντοπίστηκαν άλλοι φυσικοί πόροι μέσα στην παράκτια ζώνη.

γ) Τα πορίσματα από την εκτίμηση των μετεωρολογικών στοιχείων της περιοχής, δηλαδή το γεγονός ότι η περιοχή είναι προστατευμένη από τους ανέμους όλων των διευθύνσεων, εκτός των νοτιοανατολικών, επειδή η περιοχή προστατεύεται πέριξ στις υπόλοιπες διευθύνσεις από τη στεριά και τα νησιά του κόλπου.

δ) Τη μορφολογία του πυθμένα ο οποίος συνίσταται από βραχώδη διαμόρφωση με σχετικά μικρά βάθη, όπως προκύπτει από την αυτοψία μακροσκοπικά, ενώ είναι γεγονός ότι σε περιοχές με μικρά βάθη και μικρές κλίσεις του βυθού, όπου η θραύση του κύματος και η εκτόνωση της ενέργειας του γίνεται σε μεγάλη απόσταση από την ακτογραμμή, η επίδραση του κύματος στην ακτή είναι μικρή, ενώ σε άλλες περιπτώσεις ακτών με μεγάλες κλίσεις βυθού και μεγάλα βάθη κοντά στην ακτή, όπου η θραύση των κυμάτων συντελείται κοντά στην ακτή ή ακόμη και πάνω σε αυτή, ο κυματισμός καλύπτει κατά κανόνα μεγάλο εύρος ακτής προκειμένου να εκτονωθεί. Επίσης η ύπαρξη ανώμαλου, βραχώδους πυθμένα ή υφάλων μπροστά στην εξεταζόμενη ακτή επιδρά στη χάραξη της γραμμής του αιγιαλού, δεδομένου ότι τέτοιου είδους σχηματισμοί συντελούν στη διαφοροποίηση του κυματικού πεδίου από θέση σε θέση εντός της παράκτιας ζώνης.

ε) Το ότι η περιοχή βρίσκεται σε κόλπο και αναπτύσσεται ανάπτυγμα πελάγους σε σχέση με το μέτωπο της ακτής στις νοτιοανατολικές διευθύνσεις μόνον. Το μικρό ανάπτυγμα θαλάσσιας έκτασης σε κλειστές θαλάσσιες περιοχές (όρμους ή κόλπους), συμβάλλει στη δημιουργία μικρότερης έκτασης κυματικού πεδίου σε σχέση με ανοικτές θαλάσσιες περιοχές που έχουν ίδια ένταση ανέμου.

στ) Την ανυπαρξία τεχνικών έργων στην περιοχή.

ζ) Τη μη ύπαρξη συγκεκριμένων χωροταξικών κατευθύνσεων και χρήσεων γης που επηρεάζουν την παράκτια ζώνη.

η) Το γεγονός ότι δεν υφίσταται Κτηματολόγιο.

θ) Την μη ύπαρξη ευπαθών οικοσυστημάτων και προστατευόμενων περιοχών, αποφασίζουμε:

1. Καθορίζουμε επί του ανωτέρω τοπογραφικού διαγράμματος:

α) Την οριογραμμή του αιγιαλού με ερυθρά συνεχή πολυγωνική γραμμή και στοιχεία: (Α1, Α2, Α3, Α4, ... Α58, Α59, Α60, Α61).

Η οριογραμμή του αιγιαλού αποτελεί το όριο του μέγιστου πλην συνήθους χειμερίου κύματος, προσαυξημένο κατά 12 μέτρα στα εκτός οικισμού τμήματα, σύμφωνα με τις διατάξεις του άρθρου 3, του κ.δ. 132/1929 που διατηρήθηκε σε ισχύ με το άρθρο 8 του ν. 510/1947.

β) Δεν καθορίζεται ζώνη παραλίας, επειδή η οριογραμμή του αιγιαλού τέμνει τα προς την θάλασσα όρια των ιδιοκτησιών, σύμφωνα με τις διατάξεις του άρθρου 3 του κ.δ. 132/1929.

Η Επιτροπή

Η Πρόεδρος
Τα Μέλη
(Υπογραφές)

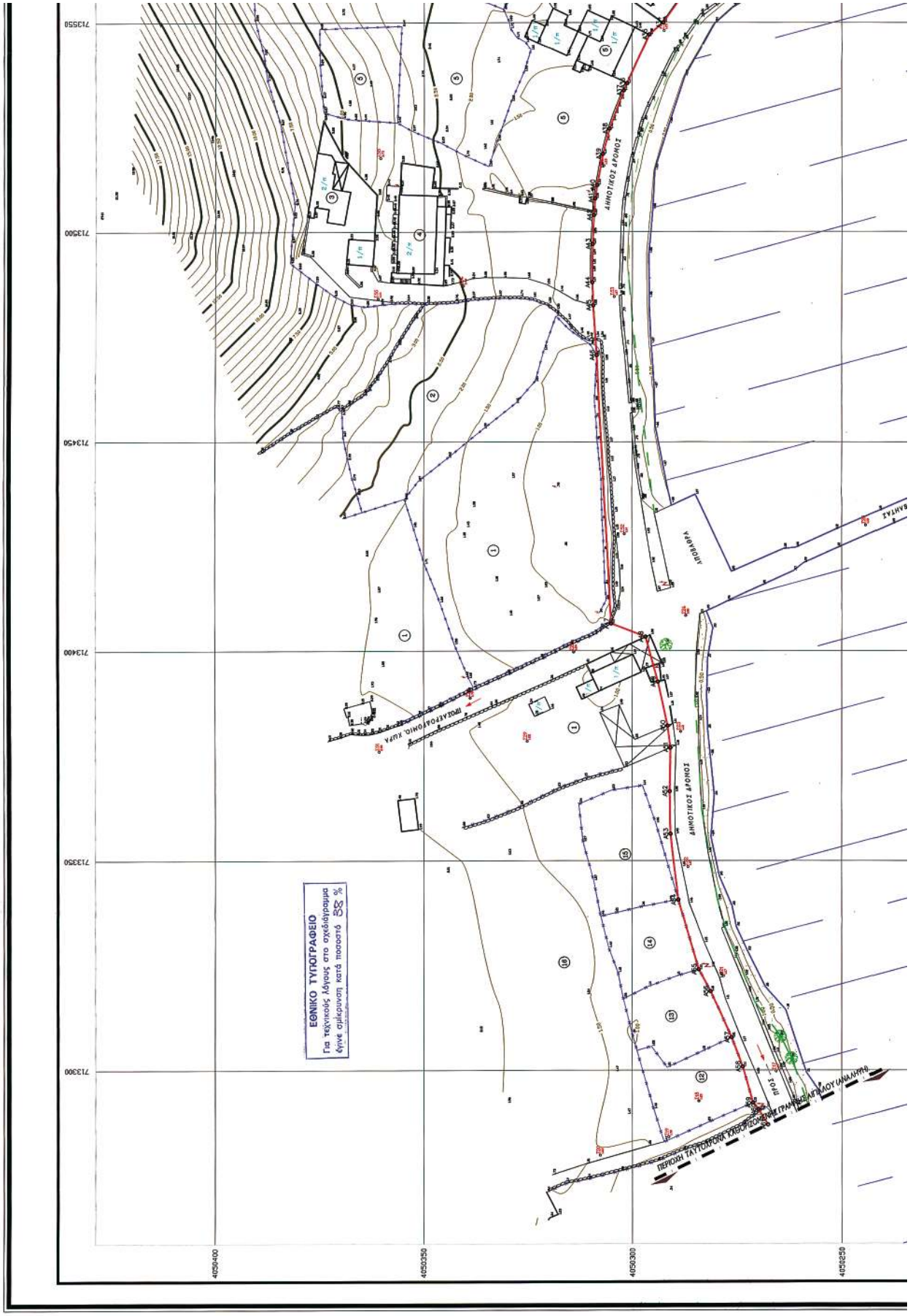
ΕΘΝΙΚΟ ΤΥΠΟΓΡΑΦΕΙΟ
Για τεχνικούς λόγους στο σχεδίαγραμμα
έγινε σμίκρυνση κατά ποσοστό 85 %
ΔΗΜΟΤΙΚΟΣ ΔΡΟΜΟΣ
ΔΗΜΟΤΙΚΟΣ ΔΡΟΜΟΣ
ΠΡΟΑΣΤΕΙΟΔΗΜΟΣ ΧΩΡΑ
ΑΠΟΔΟΧΕΑ
ΣΑΝΙΤΑΣ
ΠΕΡΙΟΧΗ ΤΑΥΤΟΠΟΙΟΥΜΕΝΗ ΚΑΘΟΡΙΣΟΥΣΑ ΜΕ ΓΡΑΜΜΕΣ ΑΠΟΛΟΥΜΑΔΗΜΗΘ
713550
713500
713450
713400
713350
713300
4050400
4050350
4050300
4050250

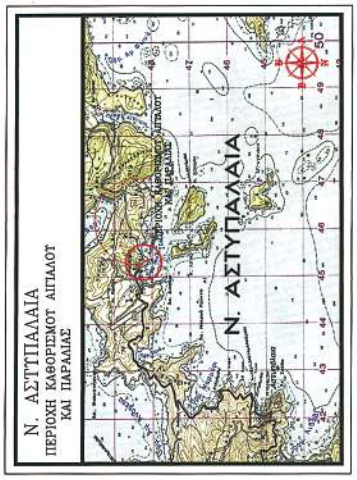

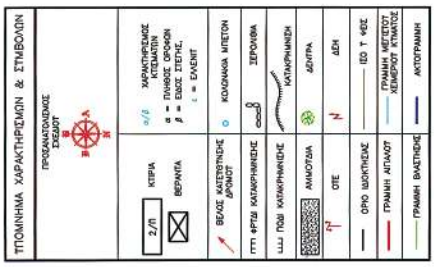

ΤΠΟΜΝΗΜΑ ΕΠΙΤΡΟΠΗΣ ΚΑΘΟΡΙΣΜΟΥ ΟΡΙΩΝ ΑΙΓΙΑΛΟΥ–ΠΑΡΑΛΙΑΣ

1) Το παρόν τοπογραφικό διάγραμμα συνοδεύει την από ---------- έκθεση της επιτροπής καθορισμού των ορίων του αιγιαλού άρθρο 600 του ΠΔ. 284/88.

2) ———— Ισοκινών AU2433A_A08A09,K0J01 ορισμενή ζώνης αιγιαλού.

3) Οι, κορυφές των ορισμένων εξαρτημάτων εξαιρούνται όπως σημειώνονται στο διάγραμμα με συνεπαγόμενες του κρατικού τοπογραφικού δικτύου ΗΡΑΚΛΗΣ ΕΓΣΑ.

4) Η σκίαση είναι σκιαπολύβινη, όπου δεν είναι σημειωμένα. Δε διευκολύνει διάβασή της στη θέση αυτή.

5) Η περιοχή βρίσκεται εντός οικισμού Ανάληψης Ν. Αστυπαλαίας

6) Δεν καθορίζεται ζώνη παραλίας όπου η ιδιοκτησία του αιγιαλού τέμνει τα άκρα τη θάλασσα ώρα των ιδιοκτησιών.

7) Εκεί γίνεται πολύπλοκος καθορισμός ορίων στην άκρη παρκινγ

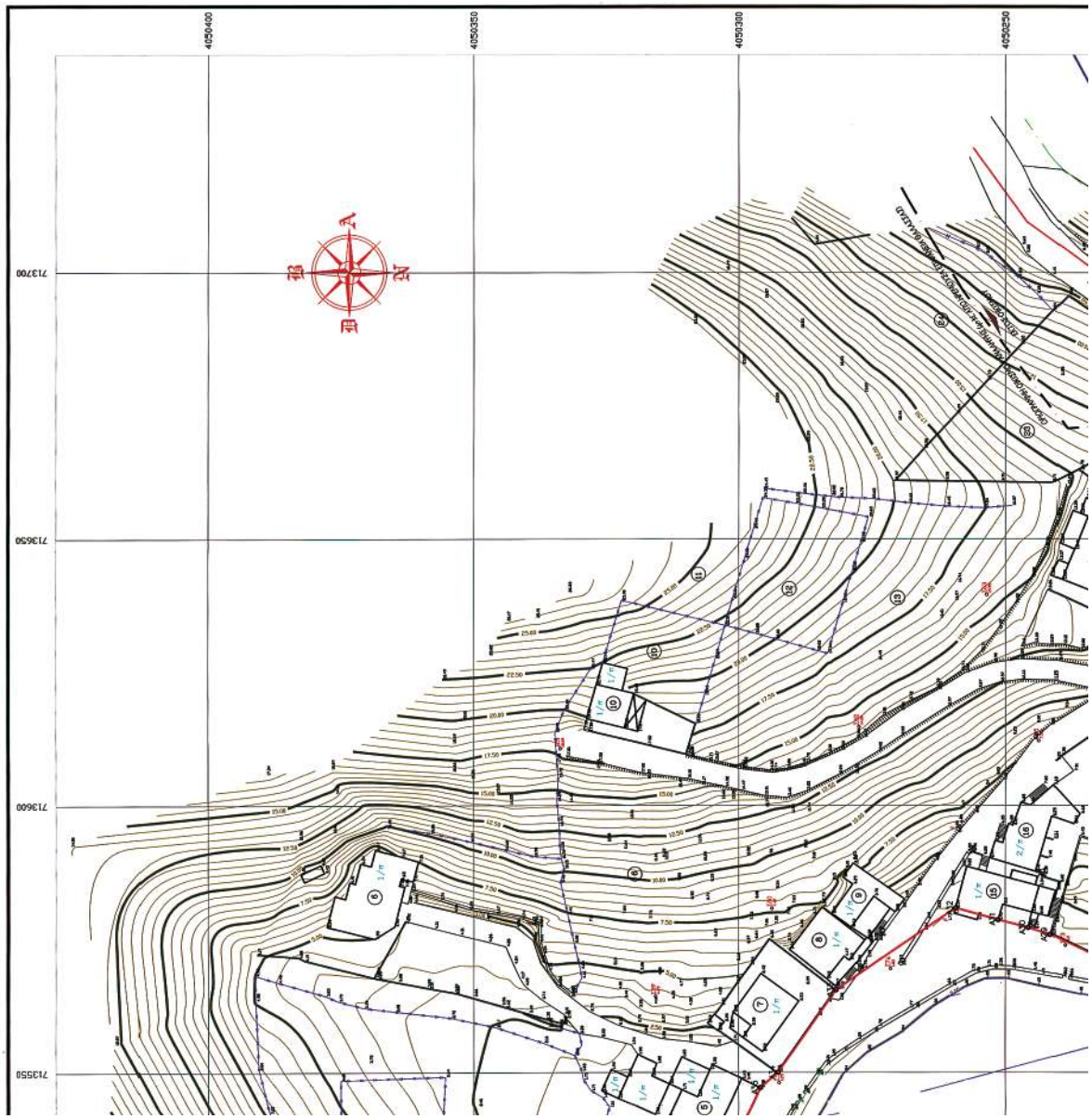

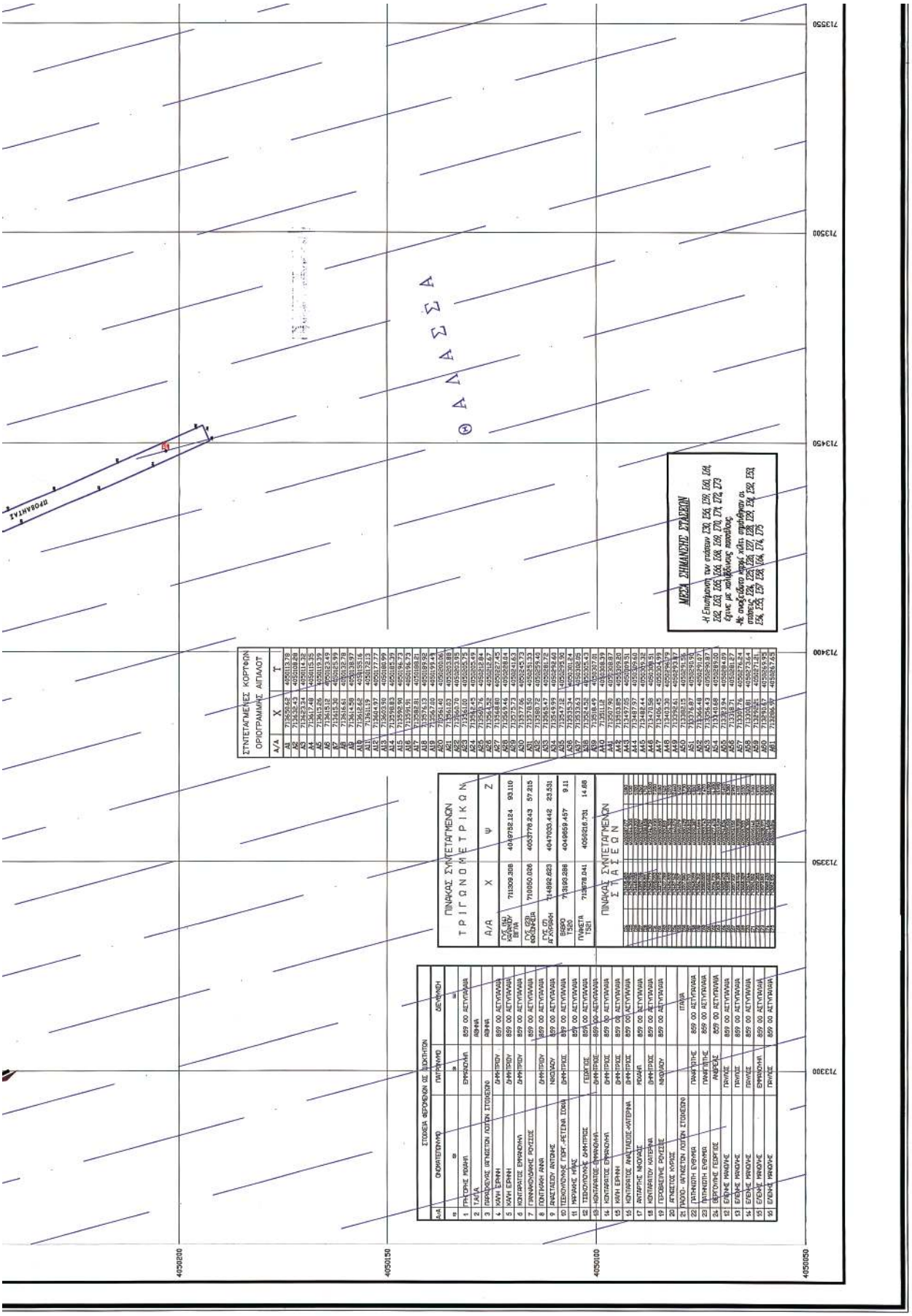
ΠΡΟΒΑΛΤΑΣ
ΘΑΛΑΣΣΑ
ΣΤΟΙΧΕΙΑ ΦΕΡΟΝΤΩΝ ΟΙΚΟΠΕΔΩΝ
ΠΙΝΑΚΑΣ ΣΥΝΤΕΤΑΓΜΕΝΩΝ ΤΡΙΓΩΝΟΜΕΤΡΙΚΩΝ
ΠΙΝΑΚΑΣ ΣΥΝΤΕΤΑΓΜΕΝΩΝ ΣΗΜΕΙΩΝ
ΣΤΗΝΤΕΤΑΓΜΕΝΕΣ ΚΟΡΤΟΦΗ ΟΡΙΟΓΡΑΜΜΗΣ ΑΠΑΛΟΤ
ΜΕΣΑ ΣΗΜΑΝΣΗΣ ΣΥΛΛΕΞΕΩΝ
4050200
4050150
4050100
4050050
713300
713350
713400
713450
713500
713550

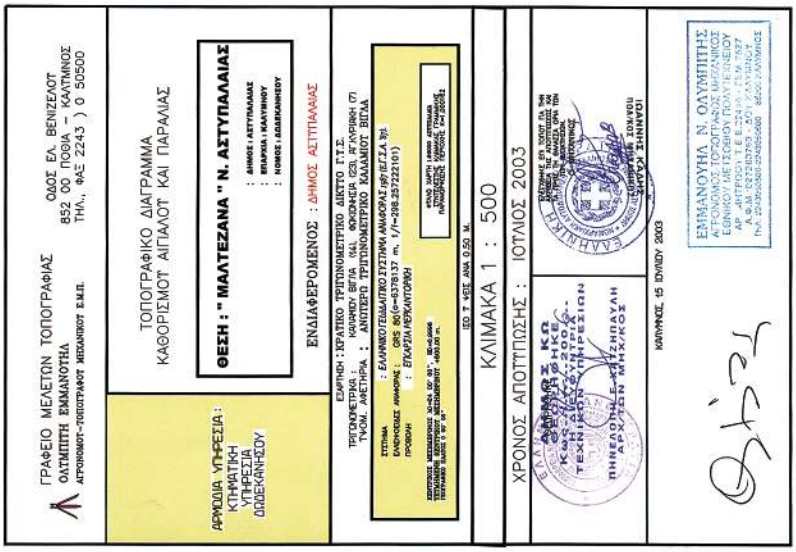
ΓΡΑΦΕΙΟ ΜΕΛΕΤΩΝ ΤΟΠΟΓΡΑΦΙΑΣ
ΟΛΥΜΠΙΤΗ ΕΜΜΑΝΟΥΗΛ
ΑΤΡΟΝΟΜΟΥ-ΤΟΠΟΓΡΑΦΟΥ ΜΕΧΑΝΙΚΟΥ Ε.Μ.Π.
ΟΔΟΣ ΕΛ. ΒΕΝΙΖΕΛΟΥ
852 00 ΠΟΘΙΑ – ΚΑΛΥΜΝΟΣ
ΤΗΛ., ΦΑΞ 2243) 0 50500
ΤΟΠΟΓΡΑΦΙΚΟ ΔΙΑΓΡΑΜΜΑ
ΚΑΘΟΡΙΣΜΟΥ ΑΙΓΙΑΛΟΥ ΚΑΙ ΠΑΡΑΛΙΑΣ
ΘΕΣΗ : " ΜΑΛΤΕΖΑΝΑ " Ν. ΑΣΤΥΠΑΛΑΙΑΣ
: ΔΗΜΟΣ : ΑΣΤΥΠΑΛΑΙΑΣ
: ΕΠΑΡΧΙΑ : ΚΑΛΥΜΝΟΥ
: ΝΟΜΟΣ : ΔΩΔΕΚΑΝΗΣΟΥ
ΑΡΜΟΔΙΑ ΥΠΗΡΕΣΙΑ :
ΚΤΗΜΑΤΙΚΗ
ΥΠΗΡΕΣΙΑ
ΔΩΔΕΚΑΝΗΣΟΥ
ΕΝΔΙΑΦΕΡΟΜΕΝΟΣ : ΔΗΜΟΣ ΑΣΤΥΠΑΛΑΙΑΣ
ΚΛΙΜΑΚΑ 1 : 500
ΧΡΟΝΟΣ ΑΠΟΤΥΠΩΣΗΣ : ΙΟΥΛΙΟΣ 2003
ΚΑΛΥΜΝΟΣ, 15 ΙΟΥΛΙΟΥ 2003
ΕΜΜΑΝΟΥΗΛ Ν. ΟΛΥΜΠΙΤΗΣ
ΑΤΡΟΝΟΜΟΣ ΤΟΠΟΓΡΑΦΟΣ ΜΕΧΑΝΙΚΟΣ
ΕΘΝΙΚΟΥ ΜΕΤΣΟΒΙΟΥ ΠΟΛΥΤΕΧΝΕΙΟΥ

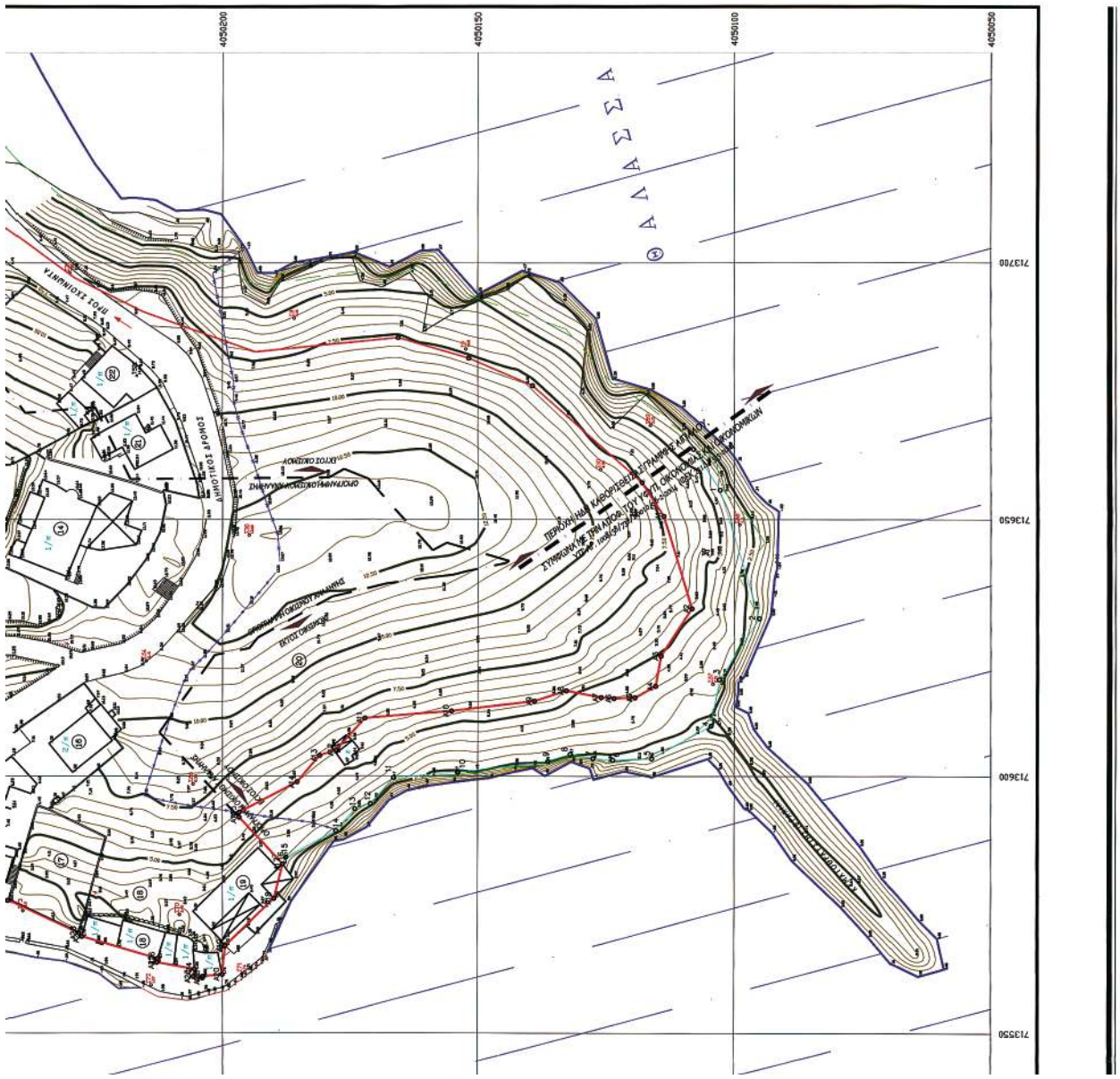
4050200
4050150
4050100
4050050
713700
713650
713600
713550
ΑΝΗΟΛΙΣΙΣ ΔΡΟΜΟΣ
ΠΡΟΣ ΣΟΥΚΗΝΙΑ
ΘΑΛΑΣΣΑ

ΕΘΝΙΚΟ ΤΥΠΟΓΡΑΦΕΙΟ

ΕΦΗΜΕΡΙΣ ΤΗΣ ΚΥΒΕΡΝΗΣΕΩΣ

ΠΕΡΙΦΕΡΕΙΑΚΑ ΓΡΑΦΕΙΑ ΠΩΛΗΣΗΣ Φ.Ε.Κ.

ΘΕΣΣΑΛΟΝΙΚΗ - Βασ. Όλγας 227	**23104 23956**	**ΛΑΡΙΣΑ** - Διοικητήριο	**2410 597449**
ΠΕΙΡΑΙΑΣ - Ευριπίδου 63	**210 4135228**	**ΚΕΡΚΥΡΑ** - Σαμαρά 13	**26610 89122**
ΠΑΤΡΑ - Κορίνθου 327	**2610 638109**	**ΗΡΑΚΛΕΙΟ** - Πεδιάδος 2	**2810 300781**
ΙΩΑΝΝΙΝΑ - Διοικητήριο	**26510 87215**	**ΜΥΤΙΛΗΝΗ** - Πλ. Κωνσταντινουπόλεως 1	**22510 46654**
ΚΟΜΟΤΗΝΗ - Δημοκρατίας 1	**25310 22858**		

ΤΙΜΗ ΠΩΛΗΣΗΣ ΦΥΛΛΩΝ ΤΗΣ ΕΦΗΜΕΡΙΔΟΣ ΤΗΣ ΚΥΒΕΡΝΗΣΕΩΣ

Σε έντυπη μορφή

- Για τα Φ.Ε.Κ. από 1 μέχρι 16 σελίδες σε 1 €, προσαυξανόμενη κατά 0,20 € για κάθε επιπλέον οκτασέλιδο ή μέρος αυτού.
- Για τα φωτοαντίγραφα Φ.Ε.Κ. σε 0,15 € ανά σελίδα.

Σε μορφή DVD/CD

Τεύχος	Ετήσια έκδοση	Τριμηνιαία έκδοση	Μηνιαία έκδοση
Α΄	150 €	40 €	15 €
Β΄	300 €	80 €	30 €
Γ΄	50 €	-	-
Υ.Ο.Δ.Δ.	50 €	-	-
Δ΄	110 €	30 €	-

Τεύχος	Ετήσια έκδοση	Τριμηνιαία έκδοση	Μηνιαία έκδοση
Α.Α.Π.	110 €	30 €	-
Ε.Β.Ι.	100 €	-	-
Α.Ε.Δ.	5 €	-	-
Δ.Δ.Σ.	200 €	-	20 €
Α.Ε. - Ε.Π.Ε. και **Γ.Ε.ΜΗ.**	-	-	100 €

- Η τιμή πώλησης μεμονωμένων Φ.Ε.Κ. σε μορφή cd-rom από εκείνα που διατίθενται σε ψηφιακή μορφή και μέχρι 100 σελίδες, σε 5 € προσαυξανόμενη κατά 1 € ανά 50 σελίδες.
- Η τιμή πώλησης σε μορφή cd-rom/dvd, δημοσιευμάτων μιας εταιρείας στο τεύχος Α.Ε.-Ε.Π.Ε. και Γ.Ε.ΜΗ. σε 5 € ανά έτος.

ΠΑΡΑΓΓΕΛΙΑ ΚΑΙ ΑΠΟΣΤΟΛΗ Φ.Ε.Κ.: Τηλεφωνικά: 210 4071010 - fax: 210 4071010 - internet: http://www.et.gr

ΕΤΗΣΙΕΣ ΣΥΝΔΡΟΜΕΣ Φ.Ε.Κ.

Τεύχος	Έντυπη μορφή	Ψηφιακή Μορφή
Α΄	225 €	190 €
Β΄	320 €	225 €
Γ΄	65 €	Δωρεάν
Υ.Ο.Δ.Δ.	65 €	Δωρεάν
Δ΄	160 €	80 €
Α.Α.Π.	160 €	80 €
Ε.Β.Ι.	65 €	33 €

Τεύχος	Έντυπη μορφή	Ψηφιακή Μορφή
Α.Ε.Δ.	10 €	Δωρεάν
Α.Ε. - Ε.Π.Ε. και **Γ.Ε.ΜΗ.**	2.250 €	645 €
Δ.Δ.Σ.	225 €	95 €
Α.Σ.Ε.Π.	70€	Δωρεάν
Ο.Π.Κ.	-	Δωρεάν
Α΄+ Β΄+ Δ΄ + Α.Α.Π.	-	450 €

- Το τεύχος Α.Σ.Ε.Π. (έντυπη μορφή) θα αποστέλλεται σε συνδρομητές ταχυδρομικά, με την επιβάρυνση των 70 €, ποσό το οποίο αφορά τα ταχυδρομικά έξοδα.
- Για την παροχή πρόσβασης μέσω διαδικτύου σε Φ.Ε.Κ. προηγουμένων ετών και συγκεκριμένα στα τεύχη: **α)** Α, Β, Δ, Α.Α.Π., Ε.Β.Ι. και Δ.Δ.Σ., η τιμή προσαυξάνεται, πέραν του ποσού της ετήσιας συνδρομής του 2007, κατά 40 € ανά έτος και ανά τεύχος και **β)** για το τεύχος Α.Ε.-Ε.Π.Ε. & Γ.Ε.ΜΗ., κατά 60 € ανά έτος παλαιότητας.

* Η καταβολή γίνεται σε όλες τις Δημόσιες Οικονομικές Υπηρεσίες (Δ.Ο.Υ.). Το πρωτότυπο διπλότυπο (έγγραφο αριθμ. πρωτ. 9067/28.2.2005 2η Υπηρεσία Επιτρόπου Ελεγκτικού Συνεδρίου) με φροντίδα των ενδιαφερομένων, πρέπει να αποστέλλεται ή να κατατίθεται στο Εθνικό Τυπογραφείο (Καποδιστρίου 34, Τ.Κ. 104 32 Αθήνα).
* Σημειώνεται ότι φωτοαντίγραφα διπλοτύπων, ταχυδρομικές Επιταγές για την εξόφληση της συνδρομής, δεν γίνονται δεκτά και θα επιστρέφονται.
* Οι οργανισμοί τοπικής αυτοδιοίκησης, τα νομικά πρόσωπα δημοσίου δικαίου, τα μέλη της Ένωσης Ιδιοκτητών Ημερησίου Τύπου Αθηνών και Επαρχίας, οι τηλεοπτικοί και ραδιοφωνικοί σταθμοί, η Ε.Σ.Η.Ε.Α., τα τριτοβάθμια συνδικαλιστικά Όργανα και οι τριτοβάθμιες επαγγελματικές ενώσεις δικαιούνται έκπτωσης πενήντα τοις εκατό (50%) επί της ετήσιας συνδρομής (τρέχον έτος + παλαιότητα).
* Το ποσό υπέρ Τ.Α.Π.Ε.Τ. [5% επί του ποσού συνδρομής (τρέχον έτος + παλαιότητα)], καταβάλλεται ολόκληρο (Κ.Α.Ε. 3512) και υπολογίζεται πριν την έκπτωση.
* Στην Ταχυδρομική συνδρομή του τεύχους Α.Σ.Ε.Π. δεν γίνεται έκπτωση.

Πληροφορίες για δημοσιεύματα που καταχωρούνται στα Φ.Ε.Κ. στο τηλ.: 210 5279000.
Φωτοαντίγραφα παλαιών Φ.Ε.Κ.: Μάρνη 8 τηλ.: 210 8220885, 210 8222924, 210 5279050.
Οι πολίτες έχουν τη δυνατότητα ελεύθερης ανάγνωσης των δημοσιευμάτων που καταχωρούνται σε όλα τα τεύχη της Εφημερίδας της Κυβερνήσεως πλην εκείνων που καταχωρούνται στο τεύχος Α.Ε.-Ε.Π.Ε και Γ.Ε.ΜΗ., από την ιστοσελίδα του Εθνικού Τυπογραφείου (www.et.gr).

Οι υπηρεσίες εξυπηρέτησης πολιτών λειτουργούν καθημερινά από 08:00 μέχρι 13:00

04004291009070008

ΑΠΟ ΤΟ ΕΘΝΙΚΟ ΤΥΠΟΓΡΑΦΕΙΟ
ΚΑΠΟΔΙΣΤΡΙΟΥ 34 * ΑΘΗΝΑ 104 32 * ΤΗΛ. 210 52 79 000 * FAX 210 52 21 004
ΗΛΕΚΤΡΟΝΙΚΗ ΔΙΕΥΘΥΝΣΗ: http://www.et.gr – e-mail: webmaster.et@et.gr