Signature Not Verified
Digitally signed by Theodoros Moumouris
Date: 2012.07.09 11:35:18 EEST
Reason: Signed PDF (embedded)
Location: Athens, Ethniko Typografio

ΕΦΗΜΕΡΙΣ ΤΗΣ ΚΥΒΕΡΝΗΣΕΩΣ

ΤΗΣ ΕΛΛΗΝΙΚΗΣ ΔΗΜΟΚΡΑΤΙΑΣ

ΤΕΥΧΟΣ ΤΕΤΑΡΤΟ **Αρ. Φύλλου 415**

29 Ιουνίου 2012

ΠΕΡΙΕΧΟΜΕΝΑ

ΑΠΟΦΑΣΕΙΣ

Επικύρωση έκθεσης καθορισμού ορίων αιγιαλού και παραλίας στη θέση «Πετροκοπιό», Δήμου Φούρνων Ν. Σάμου. 1

Επικύρωση καθορισμού οριοθέτησης τμήματος του ποταμού «Κερυνίτη» ανάντι της εκβολής σε μήκος περίπου 1.275μ. Δημοτικής Ενότητας Διακοπτού, του Δ. Αιγιαλείας, Ν. Αχαΐας. 2

ΑΠΟΦΑΣΕΙΣ

Αριθμ. οικ. 26164/3115 (1)

Επικύρωση έκθεσης καθορισμού ορίων αιγιαλού και παραλίας στη θέση «Πετροκοπιό», Δήμου Φούρνων Ν. Σάμου.

Ο ΓΕΝΙΚΟΣ ΓΡΑΜΜΑΤΕΑΣ
ΑΠΟΚΕΝΤΡΩΜΕΝΗΣ ΔΙΟΙΚΗΣΗΣ ΑΙΓΑΙΟΥ

Έχοντας υπόψη:

1. Τις διατάξεις του Ν. 2971/2001 (ΦΕΚ 285/τ.Α΄/19.12.2001) «Αιγιαλός, παραλία και άλλες διατάξεις», όπως τροποποιήθηκε και ισχύει (και ιδιαίτερα το άρθρο 5 όπους τροποποιήθηκε με το άρθρο 113 του Ν. 3978/2011 - ΦΕΚ 137/τ.Α΄/16.6.2011).

2. Τις διατάξεις του άρθρου 89 του Π.Δ.284/88 «Οργανισμός του Υπουργείου Οικονομικών», όπως τροποποιήθηκε και ισχύει.

3. Τις διατάξεις του άρθρου 46 παρ. 21 του Ν. 3220/2004 «Μέτρα αναπτυξιακής πολιτικής κ.λπ.» (ΦΕΚ 15 τ.Α΄).

4. Τις διατάξεις του άρθρου 28ο παρ. 1 του Ν. 3852/2010 (ΦΕΚ 87 Α΄/7-6-2010) «Νέα Αρχιτεκτονική της Αυτοδιοίκησης και της Αποκεντρωμένης Διοίκησης - Πρόγραμμα Καλλικράτης».

5. Τις διατάξεις του Π.Δ. 143/2010 (ΦΕΚ 236/τ.Α΄/27-12-2010) των Υπουργών Εσωτερικών, Αποκέντρωσης και Ηλεκτρονικής Διακυβέρνησης και Οικονομικών, που αφορά στη σύσταση του Οργανισμού της Αποκεντρωμένης Διοίκησης Αιγαίου.

6. Την υπ'αριθμ. 1551/11 (ΦΕΚ 483 Β/29-03-2011) «Παροχή εξουσιοδότησης υπογραφής πράξεων και εγγράφων «Με εντολή Γενικού Γραμματέα» στον Προϊστάμενο της Γενικής Διεύθυνσης Εσωτερικής Λειτουργίας της Αποκεντρωμένης Διοίκησης Αιγαίου και στους Προϊσταμένους των οργανικών μονάδων αυτής».

7. Την από 29-04-2010 αίτηση του Pedro Memelsdorff για τον καθορισμό της οριογραμμής του αιγιαλού στην περιοχή.

8. Την από 18-04-2012 Έκθεση της κατά το άρθρο 3 του Ν.2971/2001 αρμόδιας Επιτροπής περί χάραξης των ορίων αιγιαλού και παραλίας, στη θέση «Πετροκοπιό», Δήμου Φούρνων Ν. Σάμου και το κτηματογραφικό - υψομετρικό διάγραμμα του Γιαννίρη Γιάννη, Αγρονόμου - Τοπογράφου Μηχανικού, κλίμακας 1:1000, σε μία (1) πινακίδα, που συντάχθηκε τον Μάρτιο του 2012, ελέγχθηκε για την ακρίβεια της αποτύπωσης και θεωρήθηκε στις 18-04-2012 από την Βεργή Ευφροσύνη, Αγρονόμο Τοπογράφο Μηχανικό, υπάλληλο της Κτηματικής Υπηρεσίας Σάμου.

9. Το υπ' αριθμ. Φ.119/204632Σ.4865/24-11-2011 έγγραφο του ΓΕΕΘΑ, με το οποίο δηλώνεται η σύμφωνη γνώμη της υπηρεσίας για τη συνέχιση της διαδικασίας καθορισμού, σύμφωνα με τις διατάξεις των νόμων 2971/2001 (άρθρο 17) και 3978/2011 (άρθρο 113), αποφασίζουμε:

Α. Επικυρώνουμε την από 18-04-2012 Έκθεση της κατά το άρθρο 3 του Ν.2971/2001 αρμόδιας Επιτροπής περί χάραξης των ορίων αιγιαλού και παραλίας, στη θέση «Πετροκοπιό», Δήμου Φούρνων Ν. Σάμου και το κτηματογραφικό - υψομετρικό διάγραμμα του Γιαννίρη Γιάννη, Αγρονόμου -Τοπογράφου Μηχανικού, κλίμακας 1:1000, σε μία (1) πινακίδα, που συντάχθηκε τον Μάρτιο του 2012, ελέγχθηκε για την ακρίβεια της αποτύπωσης και θεωρήθηκε στις 18-04-2012 από την Βεργή Ευφροσύνη, Αγρονόμο Τοπογράφο Μηχανικό, υπάλληλο της Κτηματικής Υπηρεσίας Σάμου.

Β. Στο τοπογραφικό αυτό διάγραμμα καθορίσθηκε από την αρμόδια επιτροπή:

α) Η οριογραμμή ζώνης αιγιαλού με κόκκινη συνεχή πολυγωνική γραμμή και στοιχεία (Α1, Α2,.., Α30, Α31).

β) Η οριογραμμή ζώνης παραλίας με κίτρινη συνεχή πολυγωνική γραμμή και στοιχεία (Π1, Π2,..., Π30, Π31).

γ) Το πλάτος της ζώνης παραλίας στα δέκα (10,00) μέτρα, καθότι δεν εξυπηρετούνται οι σκοποί του άρθρου 1 παρ. 2 του Ν.2971/2001.

δ) Εντός ζώνης παραλίας δεν βρίσκονται κτίσματα.

ε) Οι κορυφές των ανωτέρω οριογραμμών καθορίζονται με συντεταγμένες του κρατικού δικτύου (σύστημα συντεταγμένων ΕΓΣΑ΄87).

Η απόφαση αυτή με την έκθεση της επιτροπής και το τοπογραφικό διάγραμμα να δημοσιευθούν στην Εφημερίδα της Κυβερνήσεως.

Μυτιλήνη, 14 Ιουνίου 2012

Με εντολή Γενικού Γραμματέα
Αποκεντρωμένης Διοίκησης
Η Γενική Διευθύντρια
Γεν. Δ/νσης Εσωτερικής Λειτουργίας
Αποκεντρωμένης Διοίκησης
ΒΑΣΙΛΙΚΗ ΜΠΑΛΑΣΚΑ

ΕΚΘΕΣΗ
ΕΠΙΤΡΟΠΗΣ ΚΑΘΟΡΙΣΜΟΥ ΤΩΝ ΟΡΙΩΝ
ΑΙΓΙΑΛΟΥ ΚΑΙ ΠΑΡΑΛΙΑΣ
(Άρθρο 3 Ν.2971/19-12-2001)
(2η συνεδρίαση)

Για τον πρώτο καθορισμό των ορίων αιγιαλού και παραλίας στη θέση 'Πετροκοπιό' Δήμου Φούρνων Ν. Σάμου.

Στη Σάμο σήμερα, 18 Απριλίου 2012, ημέρα της εβδομάδας Τετάρτη και ώρα 03:00 μ.μ. οι υπογεγραμμένοι:

1. Αλκιβιάδης Φουντεδάκης, Προϊστάμενος της Κτηματικής Υπηρεσίας Ν. Σάμου, ως Πρόεδρος.

2. Νικόλαος Κωνσταντέλλης, Λιμενάρχης Σάμου, ως Μέλος.

3. Ευφροσύνη Βεργή, Τοπογράφος Μηχανικός της Κτηματικής Υπηρεσίας Ν. Σάμου, ως Μέλος.

4. Γεώργιος Καλπίας, Προϊστάμενος Πολεοδομίας Δήμου Αγίου Κηρύκου Ικαρίας Ν. Σάμου, ως Μέλος.

5. Ο Προϊστάμενος της Διεύθυνσης Περιβάλλοντος και Χωρικού Σχεδιασμού Β. Αιγαίου της Αποκεντρωμένης Διοίκησης Αιγαίου ως μέλος, δεν παρευρέθηκε και ο Ευάγγελος Παριανός, υπάλληλος της Κτηματικής Υπηρεσίας Ν. Σάμου ως γραμματέας της επιτροπής αποτελούντες την επιτροπή καθορισμού ορίων αιγιαλού και παραλίας, δυνάμει του ΠΔ.284/1988 «Οργανισμός του Υπουργείου Οικονομικών» (ΦΕΚ 128 Α΄), όπως τροποποιήθηκε και ισχύει και του Π.Δ.551/1988 «Οργανισμός Νομαρχιών-Οργάνωση Οικονομικών Υπηρεσιών» (ΦΕΚ 259 Α΄) και του άρθρου 3 του Ν.2971/19-12-2001 «Αιγιαλός, παραλία και άλλες διατάξεις» (ΦΕΚ 285 Δ΄), όπως αυτή ορίσθηκε με την υπ' αριθμ. 12886/4092/10-8-2011 Απόφαση του Γενικού Γραμματέα της Αποκεντρωμένης Διοίκησης Αιγαίου, αφού μεταβήκαμε επί τόπου στη προαναφερθείσα περιοχή, ύστερα από πρόσκληση του Προέδρου και έχοντας υπόψη:

1. Την από 29-4-2010 αίτηση του Pedro Memelsdorff σχετικά με την οριοθέτηση της ζώνης αιγιαλού και ζώνης παραλίας στη θέση «Πετροκοπιό» Δήμου Φούρνων Ν. Σάμου.

2. Το τοπογραφικό, υψομετρικό και κτηματολογικό διάγραμμα, εξαρτημένο από κρατικό δίκτυο συντεταγμένων (ΕΓΣΑ '87), το οποίο συντάχθηκε τον Μάρτιο του 2012 από τον Γιάννη Γιαννίρη, Αγρονόμο Τοπογράφο Μηχανικό, σε μια (1) πινακίδα, σε κλίμακα 1/1000, ελέγχθηκε κατά το δυνατόν για την ορθή αποτύπωση του και θεωρήθηκε την 18-4-2012 από την Βεργή Ευφροσύνη Αγρονόμο Τοπογράφο Μηχανικό της Κτηματικής Υπηρεσίας Σάμου.

3. Το υπ' αριθμ. Φ. 119/204632/Σ.4865/24-11-2011 έγγραφο του Γενικού Επιτελείου Εθνικής Άμυνας.

4. Τις διατάξεις του Ν.2971/2001 «περί Αιγιαλού, παραλίας και άλλων διατάξεων» όπως αυτός ισχύει και τον Ν. 1337/83 καθώς και την προς αυτόν σχετική Δικαστηριακή και Διοικητική Νομολογία.

5. Την σχηματισθείσα αντίληψη, από την επιτόπιο μετάβαση, περί του πλάτους της βρεχόμενης ζώνης της ξηράς και λοιπών συναφών στοιχείων όπως:

- Τη γεωγραφική θέση της ακτής, η οποία βρίσκεται στο δυτικό τμήμα της νήσου Φούρνων και έχει νότιο, ανατολικό και δυτικό μέτωπο προς την θάλασσα.
- Τη μορφολογία της ακτής, η οποία κατά το μεγαλύτερο μέρος της είναι βραχώδης με μέτριες έως και έντονες κλίσεις.
- Τη μορφολογία του πυθμένα, ο οποίος είναι αμμοχαλικώδης με μέτρια κλίση και βάθη τα οποία είναι μικρά πλησίον της ακτής και μεγαλύτερα στη συνέχεια.
- Τις επικρατούσες καιρικές συνθήκες ήτοι νότιοι άνεμοι σε μέτρια συχνότητα, καθώς και ανατολικοί και δυτικοί άνεμοι σε μικρότερη συχνότητα, οι οποίοι, λόγω του μέτριου αναπτύγματος του πελάγους, προκαλούν μέτριους έως και έντονους κυματισμούς.
- Την μη ύπαρξη τεχνικών παρεμβάσεων.
- Το όριο της αυτοφυούς βλάστησης.
- Το γεγονός ότι δεν εντοπίσθηκαν παράκτιοι φυσικοί πόροι.
- Τη μη ύπαρξη καταγεγραμμένων δημοσίων κτημάτων.
- Το γεγονός ότι δεν υφίσταται Κτηματολόγιο.
- Το γεγονός ότι το νησιωτικό σύμπλεγμα των Φούρνων έχει ενταχθεί στο δίκτυο Natura 2000 (GR4120004),

αποφασίζουμε:

1. Τον καθορισμό επί του ανωτέρω τοπογραφικού διαγράμματος:

α) Οριογραμμής της ζώνης αιγιαλού με κόκκινη συνεχή πολυγωνική γραμμή και στοιχεία (Α1, Α2,..., Α30, Α31).

β) Οριογραμμής της ζώνης παραλίας με κίτρινη συνεχή πολυγωνική γραμμή και στοιχεία (Π1, Π2,..., Π30, Π31).

2. Το πλάτος της ζώνης παραλίας στα δέκα (10,00) μέτρα, καθότι δεν εξυπηρετούνται οι σκοποί του άρθρου 1 παρ. 2 του Ν.2971/2001.

3. Εντός ζώνης παραλίας δεν βρίσκονται κτίσματα.

ΣΥΝΤΕΤΑΓΜΕΝΕΣ ΚΟΡΥΦΩΝ					
ΑΙΓΙΑΛΟΥ			ΠΑΡΑΛΙΑΣ		
Α/Α	Χ	Υ	Α/Α	Χ	Υ
Α1	718.692,58	4.159.602,62	Π1	718.702,19	4.159.605,38
Α2	718.733,54	4.159.460,17	Π2	718.742,49	4.159.465,22
Α3	718.798,55	4.159.389,87	Π3	718.810,02	4.159.392,20
Α4	718.769.44	4.159.308,98	Π4	718.779,51	4.159.307,44
Α5	718.770,91	4.159.272,97	Π5	718.780,97	4.159.271,81
Α6	718.754,63	4.159.214,21	Π6	718.765,31	4.159.215,28
Α7	718.768,70	4.159.186,58	Π7	718.774,81	4.159.196,63
Α8	718.807,34	4.159.186,93	Π8	718.810,56	4.159.196,96
Α9	718.824,02	4.159,174,75	Π9	718.831,91	4.159.181,37
Α10	718.856,55	4.159.108,30	Π10	718.862,83	4.159.118,22
Α11	718.875,39	4.159.108,07	Π11	718.868,22	4.159.118,15
Α12	718.886,66	4.159.141,76	Π12	718.878,11	4.159.147,73
Α13	718.921,03	4.159.169,24	Π13	718.913,54	4.159.176,05
Α14	718.945,19	4.159.206,05	Π14	718.937,14	4.159.212,01
Α15	718.981,52	4.159.249,71	Π15	718.972,07	4.159.253.98
Α16	718.989,35	4.159.299,54	Π16	718.979,20	4.159.299,40
Α17	718.984,76	4.159.324,37	Π17	718.974,66	4.159.323,98
Α18	718.988,94	4.159.363,38	Π18	718.979,18	4.159.366,19
Α19	719.002,53	4.159.391,25	Π19	718.993,44	4.159.395,43
Α20	719.024,18	4.159.441,25	Π20	719.016,04	4.159.447,62
Α21	719.051,26	4.159.461,89	Π21	719.047,67	4.159.471,72
Α22	719.106,87	4.159.464,68	Π22	719.108,58	4.159.474,77
Α23	719.128,70	4.159.455,84	Π23	719.133,38	4.159.464,73
Α24	719.185,31	4.159.418,32	Π24	719.188,46	4.159.428,23
Α25	719.204,06	4.159.417,75	Π25	719.199,39	4.159.427,90
Α26	719.213,45	4.159.429,42	Π26	719.206,27	4.159.436,44
Α27	719.238,29	4.159.450,35	Π27	719.229,64	4.159.456,14
Α28	719.246,52	4.159.476,08	Π28	719.237,62	4.159.481,08
Α29	719.274,09	4.159.507,87	Π29	719.266,79	4.159.514,72
Α30	719.318,23	4.159.551,39	Π30	719.310,50	4.159.557,81
Α31	719.355,09	4.159.606,04	Π31	719.346,80	4.159.611,63

Η Επιτροπή

Ο Πρόεδρος
ΑΛΚΙΒΙΑΔΗΣ ΦΟΥΝΤΕΔΑΚΗΣ

Τα Μέλη
ΝΙΚΟΛΑΟΣ ΚΩΝΣΤΑΝΤΕΛΛΗΣ
ΕΥΦΡΟΣΥΝΗ ΒΕΡΓΗ
ΓΕΩΡΓΙΟΣ ΚΑΛΠΙΑΣ

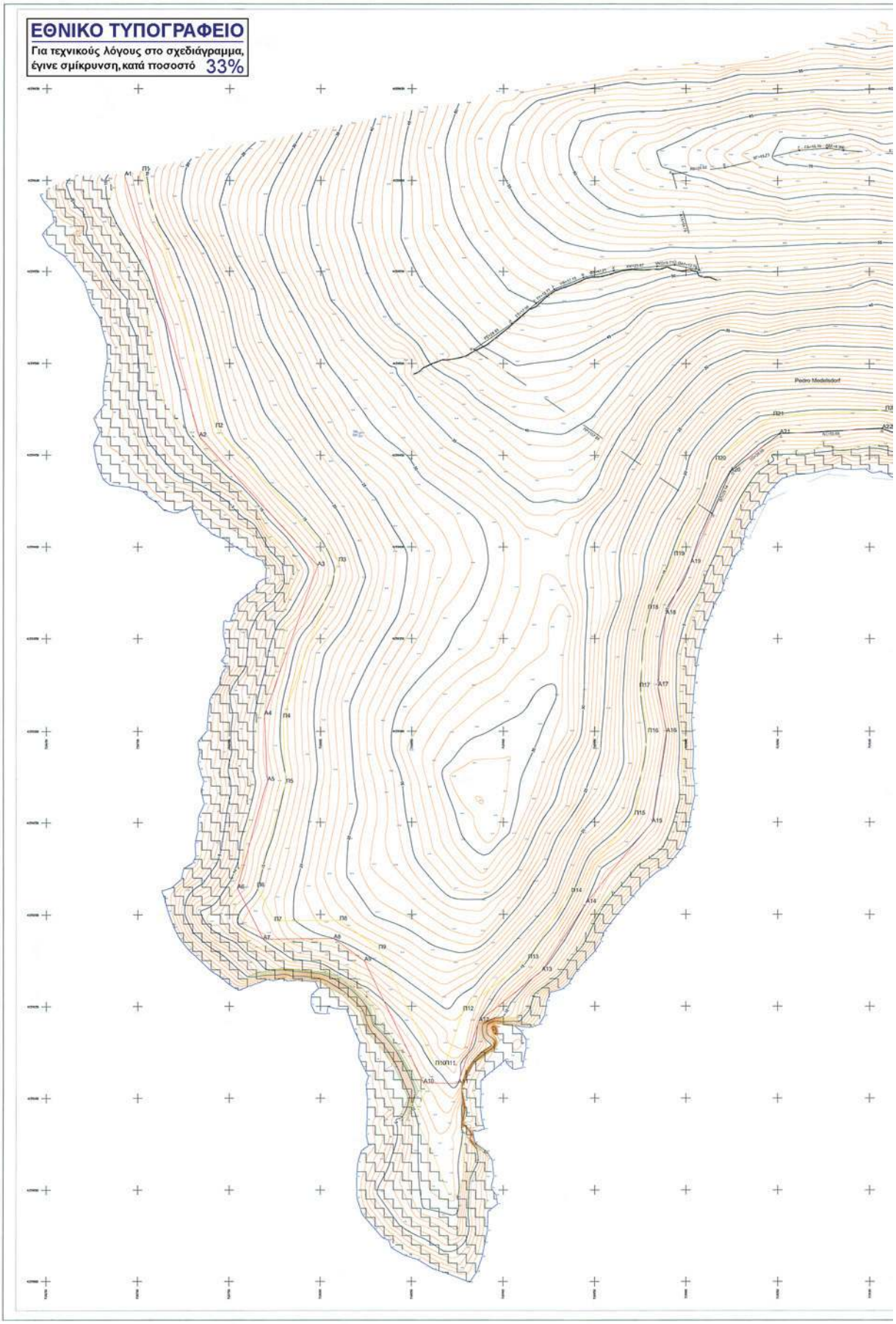
ΕΘΝΙΚΟ ΤΥΠΟΓΡΑΦΕΙΟ
Για τεχνικούς λόγους στο σχεδιάγραμμα, έγινε σμίκρυνση, κατά ποσοστό 33%

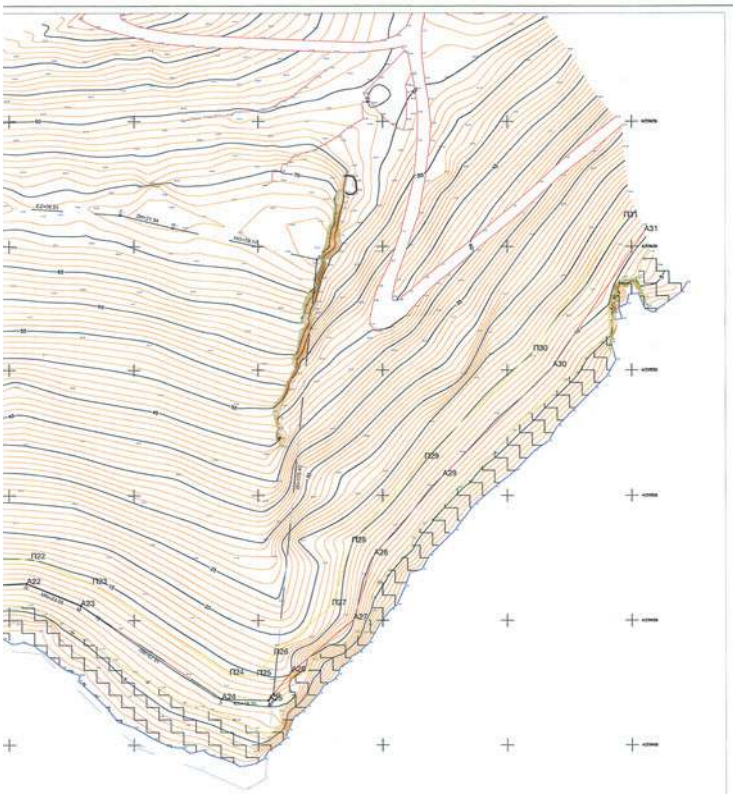

ΠΕΤΡΟΚΟΠΙΟ ΦΟΥΡΝΩΝ
ΠΙΝΑΚΑΣ ΣΥΝΤΕΤΑΓΜΕΝΩΝ ΚΟΡΥΦΩΝ
ΓΡΑΜΜΗΣ ΑΙΓΙΑΛΟΥ

ΚΟΡΥΦΗ	X	Y
A1	718692.58	4159602.62
A2	718733.54	4159460.17
A3	718798.55	4159389.87
A4	718769.44	4159308.98
A5	718770.91	4159272.97
A6	718754.63	4159214.21
A7	718768.70	4159186.58
A8	718807.34	4159186.93
A9	718824.02	4159174.75
A10	718856.55	4159108.30
A11	718875.39	4159108.07
A12	718886.66	4159141.76
A13	718921.03	4159169.24
A14	718945.19	4159206.05
A15	718981.52	4159249.71
A16	718989.35	4159299.54
A17	718984.76	4159324.37
A18	718988.94	4159363.38
A19	719002.53	4159391.25
A20	719024.18	4159441.25
A21	719051.26	4159461.89
A22	719106.87	4159464.68
A23	719128.70	4159455.84
A24	719185.31	4159418.32
A25	719204.06	4159417.75
A26	719213.45	4159429.42
A27	719238.29	4159450.35
A28	719246.52	4159476.08
A29	719274.09	4159507.87
A30	719318.23	4159551.39
A31	719355.09	4159606.04

ΠΕΤΡΟΚΟΠΙΟ ΦΟΥΡΝΩΝ
ΠΙΝΑΚΑΣ ΣΥΝΤΕΤΑΓΜΕΝΩΝ ΚΟΡΥΦΩΝ
ΓΡΑΜΜΗΣ ΠΑΡΑΛΙΑΣ

ΚΟΡΥΦΗ	X	Y
Π1	718702.19	4159605.38
Π2	718742.49	4159465.22
Π3	718810.02	4159392.20
Π4	718779.51	4159307.44
Π5	718780.97	4159271.81
Π6	718765.31	4159215.28
Π7	718774.81	4159196.63
Π8	718810.55	4159196.96
Π9	718831.91	4159181.37
Π10	718862.83	4159118.22
Π11	718868.22	4159118.15
Π12	718878.11	4159147.73
Π13	718913.54	4159176.05
Π14	718937.14	4159212.01
Π15	718972.07	4159253.98
Π16	718979.20	4159299.40
Π17	716974.66	4159323.98
Π18	718979.18	4159366.19
Π19	718993.44	4159395.43
Π20	719016.04	4159447.62
Π21	719047.67	4159471.72
Π22	719108.58	4159474.77
Π23	719133.38	4159464.73
Π24	719188.46	4159428.23
Π25	719199.39	4159427.90
Π26	719206.27	4159436.44
Π27	719229.64	4159456.14
Π28	719237.62	4159481.08
Π29	719266.79	4159514.72
Π30	719310.50	4159557.81
Π31	719346.80	4159611.63

ΥΠΟΜΝΗΜΑ

- Βράχια
- Βάτσαλα
- Αμμουδιά
- Δένδρα
- Πράσινη βλάστηση
- δρόμος
- μονοπάτι
- Ακτογραμμή
- γραμμή ροής υδάτων
- φράχτη πρανούς
- πόδι πρανούς
- συρματόπλεγμα
- όριο ιδιοκτησιών
- κτίσμα
- ξερολιθιά
- υψομετρική καμπύλη
- 12,5 υψομετρική καμπύλη κύρια

Φούρνοι Ικαρίας 1:100000

ΤΟΠΟΓΡΑΦΙΚΟ ΔΙΑΓΡΑΜΜΑ
ΚΑΘΟΡΙΣΜΟΥ ΟΡΙΩΝ ΑΙΓΙΑΛΟΥ - ΠΑΡΑΛΙΑΣ

ΠΕΡΙΟΧΗ:	Πετροκοπιό Φούρνων
ΔΗΜΟΣ:	Φούρνων
ΕΠΑΡΧΙΑ:	Ικαρία
ΝΟΜΟΣ:	Σάμου
ΚΤΗΜΑΤΙΚΗ ΥΠΗΡΕΣΙΑ:	Σάμου

ΜΕΛΕΤΗ: ΤΟΠΟΓΡΑΦΙΚΗ ΑΠΟΤΥΠΩΣΗ ΠΕΡΙΟΧΗΣ
ΓΙΑ ΤΟΝ ΚΑΘΟΡΙΣΜΟ ΑΙΓΙΑΛΟΥ - ΠΑΡΑΛΙΑΣ

ΜΕΛΕΤΗΤΗΣ: Γιάννης Γιαννίρης
ΑΚΑΔΗΜΙΑΣ 63 ΑΘΗΝΑ
τηλ, fax: 2103302759
email: yyanniris@tee.gr
Σύνταξη διαγράμματος Απρίλιος 2010

ΓΙΑΝΝΗΣ Κ. ΓΙΑΝΝΙΡΗΣ
ΑΓΡΟΝΟΜΟΣ ΤΟΠΟΓΡΑΦΟΣ ΜΗΧΑΝΙΚΟΣ ΕΜΠ
ΜΕΛΕΤΗΤΗΣ ΓΕΩΔΑΙΣΙΩΝ ΕΓΓΑΣΗΣ
ΑΚΑΔΗΜΙΑΣ 63 ΑΘΗΝΑ ΤΗΛ.: 210 3302759, 210 3311237
Email: yyanniris@tee.gr

Τριγωνομετρική εξάρτηση	ΚΡΑΤΙΚΟ ΔΙΚΤΥΟ
Υψομετρική εξάρτηση	ΚΡΑΤΙΚΟ ΔΙΚΤΥΟ
Υψομετρική αφετηρία	ΜΕΣΗ ΣΤΑΘΜΗ ΘΑΛΑΣΣΑΣ
Προβολικό Σύστημα	ΕΓΣΑ 87

Μάρτιος 2012 | ΚΛΙΜΑΚΑ 1:1000 | ΦΥΛΛΟ 1/1 | ΙΣΟΔΙΑΣΤΑΣΗ: 1.00m

Τόπος 18 - 4 - 2012
ΕΛΕΓΧΘΗΚΕ

Σάμος 18 - 4 - 2012
ΕΛΕΓΧΘΗΚΕ
για την ακρίβεια της αποτύπωσης

ΥΠΟΜΝΗΜΑ ΕΠΙΤΡΟΠΗΣ

1. Το παρόν τοπογραφικό διάγραμμα συνοδεύει την από 18-4-2012 έκθεση καθορισμού αιγιαλού και παραλίας της Επιτροπής καθορισμού αιγιαλού και παραλίας (Ν. 2971/19.12.2001, άρθρο 3)
2. ——— (κόκκινη) οριογραμμή αιγιαλού
3. ——— (κίτρινη) οριογραμμή παραλίας
4. Η οριογραμμή παραλίας ορίζεται σε απόσταση 10,00 μ. από την οριογραμμή αιγιαλού
5. Οι κορυφές των οριογραμμών αιγιαλού και παραλίας έχουν εξαρτηθεί από το Κρατικό Σύστημα Συντεταγμένων ΕΓΣΑ 87

Ο πρόεδρος
Αλκιβιάδης Φουντεδάκης

Η Επιτροπή

Τα μέλη

1.
2. ΕΥΦΡΟΣΥΝΗ ΒΕΡΓΗ
ΑΓΡΟΝΟΜΟΣ ΤΟΠΟΓΡΑΦΟΣ ΜΗΧΑΝΙΚΟΣ
3. ΓΕΩΡΓΙΟΣ ΚΟΝ. ΚΑΛΠΙΑΣ
Πολιτικός Μηχανικός Π.Ε.
με βαθμό Β

Αριθμ. 1831/37634 (2)

Επικύρωση καθορισμού οριοθέτησης τμήματος του ποταμού «Κερυνίτη» ανάντι της εκβολής σε μήκος περίπου 1.275μ. Δημοτικής Ενότητας Διακοπτού, του Δ. Αιγιαλείας, Ν. Αχαΐας.

Ο ΓΕΝΙΚΟΣ ΓΡΑΜΜΑΤΕΑΣ
ΑΠΟΚΕΝΤΡΩΜΕΝΗΣ ΔΙΟΙΚΗΣΗΣ
ΠΕΛΟΠΟΝΝΗΣΟΥ, ΔΥΤΙΚΗΣ ΕΛΛΑΔΑΣ ΚΑΙ ΙΟΝΙΟΥ

Έχοντας υπόψη:

1. Τις διατάξεις του Ν. 3852/2010 (ΦΕΚ 87/Α΄/7-6-2010) «Νέα Αρχιτεκτονική της Αυτοδιοίκησης και της Αποκεντρωμένης Διοίκησης - Πρόγραμμα Καλλικράτης».

2. Τις διατάξεις του Π.Δ. 139/2010 (ΦΕΚ 232/Α΄/27.12.2010) «Οργανισμός της Αποκεντρωμένης Διοίκησης Πελοποννήσου, Δυτικής Ελλάδας και Ιονίου».

3. Την 33/98 εγκύκλιο του Υ.ΠΕ.ΧΩ.ΔΕ. «Αστυνόμευση ρεμάτων και συντήρηση αντιπλ/κών έργων».

4. Το Ν.3010/2002 «Εναρμόνιση του Ν.1650/86 με τις οδηγίες 97/11 Ε.Ε και 96/61 Ε.Ε» και ειδικότερα τις διατάξεις του άρθρου 5 αυτού «Διαδικασία οριοθέτησης και ρυθμίσεις θεμάτων για τα υδατορέματα», καθώς και τις ισχύουσες διατάξεις της υπ' αριθμ. 3046/304/3-2-89 απόφασης του αναπληρωτή Υπουργού Υ.ΠΕ.ΧΩ.ΔΕ. και ειδικότερα του άρθρου 6 αυτής σχετικά με τη δόμηση κοντά στα ρέματα.

5. Την με αριθμ. ΓΓ 15649/1522/1-3-2011 (ΦΕΚ 491/Β΄/31.3.2011), απόφαση του Γ.Γ. Αποκεντρωμένης Διοίκησης «Μεταβίβαση δικαιώματος υπογραφής «Με εντολή Γενικού Γραμματέα» στον προϊστάμενο της Γενικής Διεύθυνσης και στους προϊσταμένους των Υπηρεσιών της Γενικής Διεύθυνσης Χωροταξικής και Περιβαλλοντικής Πολιτικής της Αποκεντρωμένης Διοίκησης Πελοποννήσου - Δυτικής Ελλάδας και Ιονίου».

6. Η από 29-7-2011 αριθμ. απόφ. 405/2011 της τακτικής συνεδρίασης του Δημοτικού Συμβουλίου του Δήμου Αιγιαλείας.

7. Το με αριθμ. 177010/2867/01-11-2011 (αριθμ. 5262/95881/04-11-11 της Υπηρεσίας μας) έγγραφο της Διεύθυνσης Τεχνικών Έργων, Περιφερειακής Ενότητας Αχαΐας, με το οποίο μας διαβιβάστηκε η από τον Σεπτέμβριο του 2011 Τεχνική Έκθεση Υδρολογικής - Υδραυλικής μελέτης που συντάχθηκε από την Μελετητική Εταιρεία Δυτικής Ελλάδας (Μ.Ε.Δ.Ε.) Ε.Ε. Β. Χριστόπουλος, Α. Αλεβίζος και Σία Ε.Ε. και το από το Σεπτέμβριο του 2011 Τοπογραφικά διαγράμματα της ιδίας εταιρείας, (Αρ.Σχ. 1.1, Οριζοντιογραφία και Αρ.Σχ. 1.2 Οριζοντιογραφία) στο οποίο σημειώνονται με μπλε γραμμή (γραμμή οριοθέτησης), που καθορίζεται από τους αριθμούς 1,2,3,4.....,38, και κόκκινη γραμμή (γραμμή πλημμύρας) οι οριογραμμές καθορισμού της οριοθέτησης τμήματος του ποταμού «Κερυνίτη» ανάντι της εκβολής σε μήκος 1.273,9 μ. Δημοτικής Ενότητας Διακοπτού, του Δ. Αιγιαλείας, όπως τα παραπάνω ελέγχθηκαν και θεωρήθηκαν από την υπόψη Υπηρεσία (Διεύθυνση Τεχνικών Έργων, Περιφερειακής Ενότητας Αχαΐας), αποφασίζουμε:

Επικυρώνουμε τις οριογραμμές τμήματος του ποταμού Κερυνίτη ανάντι της εκβολής σε μήκος 1.273,9 μ. Δημοτικής Ενότητας Διακοπτού, του Δ. Αιγιαλείας, Π.Ε. Αχαΐας, που φαίνονται στα Τοπογραφικά διαγράμματα με μπλε και κόκκινη γραμμή και σημειώνονται με τους αριθμούς που αναγράφονται στην παραπάνω παράγραφο 7, όπως αυτές καθορίστηκαν από την Υδρολογική - Υδραυλική μελέτη που συντάχθηκε από την Μελετητική Εταιρεία Δυτικής Ελλάδας (Μ.Ε.Δ.Ε. Ε.Ε.) Β. Χριστόπουλος, Α. Αλεβίζος και Σία Ε.Ε., και ελέγχθηκαν και θεωρήθηκαν από τη Διεύθυνση Τεχνικών Έργων, Περιφερειακής Ενότητας Αχαΐας.

Η απόφαση αυτή να δημοσιευθεί στην Εφημερίδα της Κυβερνήσεως.

Πάτρα, 30 Απριλίου 2012

Με εντολή Γενικού Γραμματέα
Αποκεντρωμένης Διοίκησης
Ο Γενικός Διευθυντής
Χωροταξικής και Περιβαλλοντικής Πολιτικής
της Αποκεντρωμένης Διοίκησης
ΔΙΟΝ. ΠΑΝΑΓΙΩΤΟΠΟΥΛΟΣ

ΕΘΝΙΚΟ ΤΥΠΟΓΡΑΦΕΙΟ
Για τεχνικούς λόγους στο σχεδιάγραμμα, έγινε σμίκρυνση, κατά ποσοστό 79%





ΑΠΟ ΤΟ ΕΘΝΙΚΟ ΤΥΠΟΓΡΑΦΕΙΟ
ΚΑΠΟΔΙΣΤΡΙΟΥ 34 * ΑΘΗΝΑ 104 32 * ΤΗΛ. 210 52 79 000 * FAX 210 52 21 004
04004152906120008