Signature Not Verified
Digitally signed by Theodoros Moumouris
Date: 2011.11.09 09:35:28 EET
Reason: Signed PDF (embedded)
Location: Athens, Ethniko Typografio

ΕΦΗΜΕΡΙΣ ΤΗΣ ΚΥΒΕΡΝΗΣΕΩΣ

ΤΗΣ ΕΛΛΗΝΙΚΗΣ ΔΗΜΟΚΡΑΤΙΑΣ

ΤΕΥΧΟΣ ΤΕΤΑΡΤΟ **Αρ. Φύλλου 415**

25 Οκτωβρίου 2011

ΠΕΡΙΕΧΟΜΕΝΑ

ΑΠΟΦΑΣΕΙΣ

Καθορισμός και επανακαθορισμός των οριογραμμών αιγιαλού και παραλίας στη θέση «ΠΛΑΤΕΙΑ ΑΜΜΟΣ» του Δήμου Κυθήρων στη νήσο Κυθήρων της Περιφερειακής Ενότητας Πειραιά. 1

Κήρυξη δημοσίου δάσους 543,41 τ.μ. ως αναδασωτέο λόγω εκχέρσωσης, στη θέση «Καλύβια» της Δ.Κ. Θέρμου του Δήμου Θέρμου, Νομού Αιτωλοακαρνανίας. 2

ΑΠΟΦΑΣΕΙΣ

Αριθμ. 36803/33636 (1)

Καθορισμός και επανακαθορισμός των οριογραμμών αιγιαλού και παραλίας στη θέση «ΠΛΑΤΕΙΑ ΑΜΜΟΣ» του Δήμου Κυθήρων στη νήσο Κυθήρων της Περιφερειακής Ενότητας Πειραιά.

Ο ΓΕΝΙΚΟΣ ΓΡΑΜΜΑΤΕΑΣ
ΑΠΟΚΕΝΤΡΩΜΕΝΗΣ ΔΙΟΙΚΗΣΗΣ ΑΤΤΙΚΗΣ

Έχοντας υπόψη:

1. Τις διατάξεις των άρθρων 3 και 5 του Ν. 2971/2001 (Φ.Ε.Κ. 285/Α΄/19.12.2001) «Αιγιαλός, παραλία και άλλες διατάξεις» όπως τροποποιήθηκε με το άρθρο 113 του Ν. 3978/2011 (Φ.Ε.Κ. 137/Α΄/16.6.2011).

2. Τις διατάξεις του Ν.Δ. 439/1970 «Περί συμπληρώσεως των διατάξεων περί αιγιαλού».

3. Τις διατάξεις του Ν. 3200/1955 «Περί διοικητικής αποκέντρωσης» όπως τροποποιήθηκαν και ισχύουν σήμερα με τα Ν.Δ. 532/1970, Β.Δ. 704/1970, Β.Δ. 705/1970, Β.Δ. 192/1972, Π.Δ. 71/1984, Π.Δ. 347/1986, Ν. 2026/1992 και Π.Δ. 97/1993.

4. Τις διατάξεις του άρθρου 19, παρ. 5 του Ν. 2344/1995, του άρθρου 52, παρ. 5 του Ν. 2218/1994, του άρθρου 4, παρ. 7 του Ν. 2240/1994, δυνάμει των οποίων αρμοδιότητες του Υπουργείου Οικονομικών, που είχαν μεταβιβασθεί στους Νομάρχες, ανήκουν στον Περιφερειακό Διευθυντή, σε συνδυασμό με αυτές του άρθρου 14 παρ. 2 του Ν. 2399/1996 με τις οποίες προβλέπεται η κατάργηση των θέσεων των Περιφερειακών Διευθυντών, οι αρμοδιότητες πλέον των οποίων περιήλθαν στο Γενικό Γραμματέα της Περιφέρειας και ασκούνται από τον Αναπληρωτή Περιφερειακό Διευθυντή.

5. Τις διατάξεις του τετάρτου εδαφίου της παρ. 2 του άρθρου 1 και της παρ. 6 του ιδίου άρθρου του Ν. 2503/1997 «Διοίκηση, οργάνωση, στελέχωση της Περιφέρειας, ρύθμιση θεμάτων για την Τοπική Αυτοδιοίκηση και άλλες διατάξεις» (Φ.Ε.Κ. 107/Α΄), σύμφωνα με τις οποίες οι Περιφερειακές Υπηρεσίες του Υπουργείου Οικονομικών, που συγκροτούσαν την Περιφερειακή Διοίκηση του Νομού ή της Νομαρχίας, δεν υπήχθησαν στην ενιαία οργανική μονάδα της Περιφέρειας, ούτε καταργήθηκαν, αλλά αποτελούν από 1.9.1997, Υπηρεσίες του Υπουργείου Οικονομικών.

6. Το με αριθμό 28979/31.7.1997 έγγραφο της Διεύθυνσης Διοίκησης του Υπ. Εσωτερικών, Δημόσιας Διοίκησης και Αποκέντρωσης, σύμφωνα με το οποίο οι αρμοδιότητες του Γενικού Γραμματέα της Περιφέρειας σε θέματα Υπηρεσιών του Υπουργείου Οικονομικών μεταφέρονται από 1.9.1997 στον Υπουργό Οικονομικών.

7. Τις σχετικές διατάξεις των άρθρων 9 και 18 του Ν. 2690/1999 (ΦΕΚ 45/Α΄) «Κύρωση του Κώδικα Διοικητικής Διαδικασίας και άλλες διατάξεις», όπως τροποποιήθηκε και συμπληρώθηκε μεταγενέστερα, περί μεταβίβασης αρμοδιότητας των διοικητικών οργάνων και εξουσιοδότησης προς υπογραφή.

8. Τη με αριθμό 14650/ΔΙΟΕ85/17.3.2004 (Φ.Ε.Κ. 519/Β΄/17.3.2004) κοινή απόφαση των Πρωθυπουργού και Υπουργού Οικονομικών, περί καθορισμού αρμοδιοτήτων του Υφυπουργού Οικονομίας και Οικονομικών.

9. Τις διατάξεις της παρ. 21 του άρθρου 46 του Ν. 3220/2004 (Φ.Ε.Κ. 15/Α΄/28.01.2004) «Μέτρα αναπτυξιακής και κοινωνικής πολιτικής - αντικειμενοποίηση του φορολογικού ελέγχου και άλλες διατάξεις» στις οποίες προβλέπεται ότι από 10.4.2004 αρμοδιότητες του Υπουργού Οικονομίας και Οικονομικών οι οποίες ανήκαν ή είχαν μεταβιβασθεί στους Νομάρχες μέχρι την έναρξη λειτουργίας των Νομαρχιακών Αυτοδιοικήσεων και αφορούν θέματα Υπηρεσιών του Υπουργείου Οικονομίας και Οικονομικών, περιέρχονται στον Γενικό Γραμματέα της Περιφέρειας.

10. Το με αριθμό 1030067/296/Α0006/7.4.2004 έγγραφο της Διεύθυνσης Οργάνωσης της Γενικής Διεύθυνσης Διοικητικής Υποστήριξης του Υπουργείου Οικονομίας και Οικονομικών «Διευκρινίσεις για τις αρμοδιότητες των Υφυπουργών Οικονομίας και Οικονομικών που πε-

ριέρχονται από 10.4.2004 στους Γενικούς Γραμματείς των Περιφερειών».

11. Την υπ' αριθμ. 1063649/790/Α0006/3.8.2004 απόφαση του Υπουργού Οικονομίας και Οικονομικών με θέμα «Καταγραφή - διοικητική κωδικοποίηση των αρμοδιοτήτων σε θέματα Υπηρεσιών του Υπουργείου Οικονομίας και Οικονομικών, που περιέρχονται στους Γενικούς Γραμματείς των Περιφερειών, κατά τις διατάξεις της παρ. 21 του άρθρου 46 του Ν. 3220/2004».

12. Τις διατάξεις του Ν. 3852/2010 (Φ.Ε.Κ. 87/Α΄/7.6.2010) «Νέα Αρχιτεκτονική της Αυτοδιοίκησης και της Αποκεντρωμένης Διοίκησης - Πρόγραμμα Καλλικράτης».

13. Το Π.Δ. 135/23.12.2010 (Φ.Ε.Κ. 228/Α΄/27.12.2010) «Οργανισμός της Αποκεντρωμένης Διοίκησης Αττικής».

14. Το υπ' αριθμ. Δ6Α 1022671 ΕΞ 2011/10.2.2011 έγγραφο του Υπουργείου Οικονομικών-Διεύθυνση Οργάνωσης, σύμφωνα με το οποίο οι αρμοδιότητες του Υπουργού Οικονομικών που περιήλθαν στους Γενικούς Γραμματείς των Περιφερειών (του Ν. 2503/1997-Α΄107), σύμφωνα με τις διατάξεις της παρ. 21 του άρθρου 46 του Ν. 3220/2004 (Α΄15) και καταγράφονται στην υπ' αριθμ. 1063649/790/Α0006/3.8.2004 απόφαση του Υπουργού Οικονομίας και Οικονομικών, ασκούνται από 1/1/2011 από τον Γενικό Γραμματέα της Αποκεντρωμένης Διοίκησης (άρθρο 280 του Ν. 3852/2010).

15. Τη γνώμη του Γενικού Επιτελείου Ναυτικού που διατυπώθηκε στο με αριθμό Φ.544.5/510/11/Σ.7160/30.6.2011/ΓΕΝ/Διεύθυνση Α2/τμήμα VI έγγραφο του, σύμφωνα με το οποίο δεν υπάρχει αντίρρηση για τη συνέχιση της διαδικασίας καθορισμού των ορίων αιγιαλού, παραλίας και τυχόν υπάρχοντος παλαιού αιγιαλού στην εν λόγω περιοχή, που αποφάσισε η αρμόδια Επιτροπή.

16. Τη μη έκφραση γνώμης από το ΓΕΕΘΑ μέχρι σήμερα, η οποία λογίζεται ως θετική, μετά την παρέλευση χρονικού διαστήματος μεγαλύτερου του ενός (1) μήνα.

17. Την από 23/9/2009 Έκθεση της Επιτροπής καθορισμού και επανακαθορισμού των ορίων αιγιαλού και παραλίας στη θέση «ΠΛΑΤΕΙΑ ΑΜΜΟΣ» του Δήμου Κυθήρων της Περιφερειακής Ενότητας Πειραιά, καθώς και το από Ιούλιο του 2004 τοπογραφικό διάγραμμα που την συνοδεύει, το οποίο συντάχθηκε σε κλίμακα 1:500 από τον Αγρονόμο Τοπογράφο Μηχανικό Γεώργιο Ν. Συρμαλή σε τρεις (3) πινακίδες, ελέγχθηκε για την ακρίβεια της αποτύπωσης από τον Αγρονόμο Τοπογράφο Μηχανικό Αβραάμ Γιώργο, υπάλληλο της Κτηματικής Υπηρεσίας Πειραιά και θεωρήθηκε από τον Ηλιόπουλο Δημήτριο, Τοπογράφο Μηχανικό, Προϊστάμενο της Κτηματικής Υπηρεσίας Πειραιά στις 23/9/2009.

18. Το υπ' αριθμ. 4204/1551/Φ.382/28.9.2011 έγγραφο της Κτηματικής Υπηρεσίας Πειραιά, αποφασίζουμε:

Επικυρώνουμε την από 23/9/2009 Έκθεση της Επιτροπής καθορισμού και επανακαθορισμού των ορίων αιγιαλού και παραλίας στη θέση «ΠΛΑΤΕΙΑ ΑΜΜΟΣ» του Δήμου Κυθήρων της Περιφερειακής Ενότητας Πειραιά, καθώς και το από Ιούλιο του 2004 τοπογραφικό διάγραμμα που την συνοδεύει, το οποίο συντάχθηκε σε κλίμακα 1:500 από τον Αγρονόμο Τοπογράφο Μηχανικό Γεώργιο Ν. Συρμαλή σε τρεις (3) πινακίδες, ελέγχθηκε για την ακρίβεια της αποτύπωσης από τον Αγρονόμο Τοπογράφο Μηχανικό Αβραάμ Γιώργο, υπάλληλο της Κτηματικής Υπηρεσίας Πειραιά και θεωρήθηκε από τον Ηλιόπουλο Δημήτριο, Τοπογράφο Μηχανικό, Προϊστάμενο της Κτηματικής Υπηρεσίας Πειραιά στις 23/9/2009.

Στο παραπάνω τοπογραφικό διάγραμμα η αρμόδια Επιτροπή:

α) επανακαθόρισε με ερυθρά συνεχή πολυγωνική γραμμή την οριογραμμή του Αιγιαλού, με στοιχεία 1, 2, 3,.....,17, 18 της οποίας οι κορυφές καθορίζονται με συντεταγμένες στο προβολικό Ελληνικό Γεωδαιτικό Σύστημα Αναφοράς (ΕΓΣΑ 87),

β) επανακαθόρισε με κίτρινη συνεχή πολυγωνική γραμμή την οριογραμμή της Παραλίας, με στοιχεία 1΄, 2΄, 3΄,....., 29΄, 30΄ της οποίας οι κορυφές καθορίζονται με συντεταγμένες στο προβολικό σύστημα ΕΓΣΑ 87,

γ) καθόρισε με μπλε συνεχή πολυγωνική γραμμή την οριογραμμή του Παλαιού Αιγιαλού, με στοιχεία 1» (ταυτίζεται με την κορυφή 6 του αιγιαλού), 2΄΄,....., 8΄΄, 9΄΄ (ταυτίζεται με την κορυφή 13 του αιγιαλού) της οποίας οι κορυφές καθορίζονται με συντεταγμένες στο προβολικό σύστημα ΕΓΣΑ 87,

δ) καθόρισε με ερυθρά συνεχή πολυγωνική γραμμή την οριογραμμή του Αιγιαλού, με στοιχεία 18, 19, 20,....., 33, 34 της οποίας οι κορυφές καθορίζονται με συντεταγμένες στο προβολικό σύστημα ΕΓΣΑ 87 και

ε) καθόρισε με κίτρινη συνεχή πολυγωνική γραμμή την οριογραμμή της Παραλίας, με στοιχεία 30΄, 31΄, 32΄,....., 50΄, 51΄ της οποίας οι κορυφές καθορίζονται με συντεταγμένες στο προβολικό σύστημα ΕΓΣΑ 87.

Η παρούσα απόφαση, μαζί με την από 23/9/2009 Έκθεση της Επιτροπής και το ως άνω τοπογραφικό διάγραμμα που την συνοδεύει, να δημοσιευθούν στην Εφημερίδα της Κυβερνήσεως.

Αθήνα, 12 Οκτωβρίου 2011

Ο Γενικός Γραμματέας Αποκεντρωμένης Διοίκησης
ΗΛΙΑΣ ΛΙΑΚΟΠΟΥΛΟΣ

ΕΚΘΕΣΗ ΕΠΙΤΡΟΠΗΣ ΚΑΘΟΡΙΣΜΟΥ ΤΩΝ ΟΡΙΩΝ ΑΙΓΙΑΛΟΥ ΚΑΙ ΠΑΡΑΛΙΑΣ

Του άρθρου 3 του νόμου 2971/2001 ΦΕΚ 285/τ.Α΄/19-12-01

Για:

α) τον επανακαθορισμό των ορίων Αιγιαλού και Παραλίας (ΦΕΚ 414/27-8-1982/τ.Δ΄) και καθορισμό Παλαιού Αιγιαλού στη θέση "ΠΛΑΤΕΙΑΣ ΑΜΜΟΥ", του Δήμου Κυθήρων, νήσου Κυθήρων, Νομρχίας Πειραιά και

β) τον καθορισμό για πρώτη φορά των ορίων Αιγιαλού και Παραλίας στη θέση «ΠΛΑΤΕΙΑΣ ΑΜΜΟΥ», του Δήμου Κυθήρων και συγκεκριμένα βορείως του επανακαθορισμού που αναφέρεται στη πιο πάνω α) περίπτωση.

Στα Κύθηρα, σήμερα την 23/9/2009 ημέρα Τετάρτη, οι παρακάτω υπογράφοντες:

α) Ηλιόπουλος Δημήτριος, ΠΕ/Α΄ Τοπογράφος Μηχανικός, Προϊστάμενος της Κτηματικής Υπηρεσίας Πειραιά, ως πρόεδρος της Επιτροπής,

β) Αβραάμ Γεώργιος, ΠΕ/Β΄ Τοπογράφος Μηχανικός, υπάλληλος της Κτηματικής Υπηρεσίας Πειραιά, ως μέλος της Επιτροπής,

γ) Καρδαμήτση Καλλιόπη, ΠΕ/Α΄ Πολιτικός Μηχανικός, Προϊσταμένη Χωροταξίας και Περιβάλλοντος της Γενικής Γραμματείας Περιφέρειας Αττικής, ως μέλος της Επιτροπής,

δ) Αρδίτσογλου Κλεονίκη, ΠΕ/Α΄ Αρχιτέκτων Μηχανικός, Προϊσταμένη Πολεοδομίας της Νομαρχιακής Αυτοδιοίκησης Πειραιά, ως μέλος της Επιτροπής και

ε) Βατίστας Δημητριός - Υποπλοίαρχος Λ/Σ, Λιμενάρχης Νεάπολης, ως μέλος της Επιτροπής,

που αποτελούμε την παραπάνω Επιτροπή Καθορισμού των Ορίων Αιγιαλού και Παραλίας, δυνάμει του άρθρου

3 του Νόμου 2971/2001 (Φ.Ε.Κ. 285/τ.Α΄/19-12-2001) και της με αριθμό 4374/6-12-2006 απόφασης του Γενικού Γραμματέα Περιφέρειας Αττικής «Περί Συστάσεως Επιτροπής Καθορισμού των Ορίων του Αιγιαλού», η οποία συγκλήθηκε μετά από την με αρ. πρωτ. 5477/13 15-18/11-9-09 πρόσκληση του Προέδρου της Επιτροπής, μεταβήκαμε σήμερα στις 23-9-2009, ημέρα Τετάρτη και ώρα 10:00 στη θέση «ΠΛΑΤΕΙΑΣ ΑΜΜΟΥ», του Δήμου Κυθήρων, νήσου Κυθήρων, Νομαρχίας Πειραιά, και αφού λάβαμε υπόψη:

1) την από 9-12-03 αίτηση του Τζωρτζόπουλου Μηνά και την από 19-9-07 έκθεση του ιδίου με τα συνημμένα σε αυτήν (φωτογραφίες κ.λ.π.),

2) την από 11-8-04 αίτηση του Τοπογράφου Μηχανικού Συρμαλή Γεώργιου,

3) την από 2-9-04 αίτηση του Τζωρτζόπουλου Μηνά,

4) την από 24-10-04 αίτηση του Τοπογράφου Μηχανικού Συρμαλή Γεώργιου,

5) την από 21-5-07 Τεχνική Έκθεση - Μελέτη Φωτογραμμετρικής Επισκόπησης και Φωτοερμηνείας της παραλιακής ζώνης του Οικισμού Πλατείας Άμμου Κυθήρων, του Τοπογράφου Μηχανικού Συρμαλή Γεώργιου, η οποία στάλθηκε από τον Δήμο Κυθήρων με το με αρ. πρωτ. 34/42/2348/4-6-07 έγγραφό του,

6) την από 26-9-07 Έκθεση της Επιτροπής Καθορισμού Ορίων Αιγιαλού και Παραλίας,

7) το με αρ. πρωτ. 8220/10/5-12-07 έγγραφο του Λιμεναρχείου Νεάπολης Βοίων, που αφορά υποβολή φωτογραφικού υλικού στο οποίο απεικονίζεται ο λιμένας Πλατείας Αμμου Κυθήρων όταν στην περιοχή επικρατούν δυσμενείς καιρικές συνθήκες (άνεμοι ΑΒΑ 8 τοπικά 9 BF),

8) το με αρ. πρωτ. Φ35/92/228/18-1-08 έγγραφο του Δήμιου Κυθήρων,

9) το με αρ. πρωτ. 8890/3-12-08 έγγραφο της Δ/νσης ΠΕΧΩ με το οποίο μας διαβιβάζεται το τοπογραφικό διάγραμμα της υπό εξέταση περιοχής με την γραμμή δόμησης όπως αυτή νόμιμα υφίσταται,

10) το τοπογραφικό διάγραμμα (σε 3 πινακίδες) με κλίμακα 1:500 της περιοχής «Οικισμός Πλατείας Άμμου», του Δήμου Κυθήρων, νήσου Κυθήρων, Νομαρχίας Πειραιά, που συντάχθηκε το 2004 από τον Τοπογράφο Μηχανικό Συρμαλή Ν. Γεώργιο,

11) την από 10-9-2009 δήλωση-βεβαίωση του Τοπογράφου Μηγανικού Γεώργιου Ν. Συρμαλή, σύμφωνα με την οποία, στην περιοχή δεν υφίσταται κτηματολόγιο, η περιοχή δεν ανήκει σε προστατευόμενη περιοχή όπως επίσης δεν υπάρξουν ευπαθή οικοσυστήματα και τέλος στην υπό κρίση περιοχή δεν υπάρχουν εγκεκριμένες χωροταξικές κατευθύνσεις και χρήσεις γης που να επηρεάζουν την παράκτια ζώνη,

12) ότι θα προσκομιστεί (μαζί με τα τελικά τοπογραφικά διαγράμματα που θα συνταχθούν ύστερα από τις υποδείξεις που θα γίνουν σήμερα 23-9-09 της Επιτροπής ως προς τις γραμμές αιγιαλού και παραλίας) από τον αιτούντα, έγγραφο της αρμόδιας Υπηρεσίας, στο οποίο θα αναφέρεται ότι δεν έχει συντελεστεί η σχετική αναγκαστική απαλλοτρίωση, σύμφωνα με το άρθρο 7 παρ. 6,

13) το άρθρο 5 παρ. 9 του Ν. 2971/2001,

14) τα στοιχεία του φακέλου (φωτογραφίες, συμβόλαια κ.λπ.)

15) τη σχετική Δικαστηριακή και Διοικητική Νομολογία και τις διατάξεις του Ν. 2971/2001, όπως ισχύει σήμερα και ειδικότερα το άρθρο 9,

16) τις διαπιστώσεις της Επιτροπής κατά την επιτόπια αυτοψία την 23-9-09, ότι:

α) περίπτωση

- πρόκειται για περιοχή η οποία βρίσκεται στην βορειοανατολική πλευρά της νήσου Κυθήρων,

- η περιοχή διακρίνεται στο μεγαλύτερο μέρος της από τον αμμώδη χαρακτήρα, ο οποίος αναπτύσσεται σε μήκος 310 μέτρων περίπου ακτογραμμής. Το μέγιστο βάθος τής χερσαίας ζώνης με αμμώδη χαρακτήρα είναι περίπου 55 μέτρα από την ακτογραμμή ενώ τα υψόμετρα κυμαίνονται από 0,40 μέτρα έως 3 μέτρα περίπου,

- στο βόρειο τμήμα του επανακαθορισμού αιγιαλού - παραλίας αναπτύσσεται προβλήτα, η οποία - απεικονίζεται και στο τοπογραφικό διάγραμμα του αρχικού καθορισμού,

- η περιοχή επηρεάζεται από ανατολικούς κυρίως ανέμους,

- η ισοβαθής των 50 μέτρων αναπτύσσεται σε απόσταση 800 έως 900 μέτρων περίπου από την ακτογραμμή ενώ η ισοβαθής των 100 μέτρων αναπτύσσεται σε απόσταση 1600 μέτρων περίπου,

- η σημερινή μορφολογική κατάσταση της ακτογραμμή και των επικείμενων πλησίον σε αυτή (προβλήτα κ.λπ.) είναι ίδια με αυτήν που αποτυπώνεται στο τοπογραφικό διάγραμμα του αρχικού καθορισμού (ΦΕΚ 414/27-8-1982/τ.Δ΄),

β) περίπτωση

- πρόκειται για περιοχή, η οποία βρίσκεται βόρεια του ήδη διοικητικά καθορισμένου αιγιαλού - παραλίας με ΦΕΚ 414/27-8-1982/τ.Δ΄,

- το έδαφος πλησίον της ακτογραμμής είναι βραχώδες με κλίση, η οποία κυμαίνεται μεταξύ 20 έως 130% περίπου,

- στο κεντρικό τμήμα της περιοχής παρουσιάζονται βραχώδη πρανή με κατακόρυφες κλίσεις και με ύψη στέψεις που κυμαίνονται από 7 έως 14 μέτρα, ενώ η απόσταση από την ακτογραμμή κυμαίνεται από 12 έως 35 μέτρα,

- στο κεντρικό τμήμα της περιοχής διακρίνεται η ύπαρξη σπηλιάς με συντεταγμένες χ = 406500 και ψ = 4025000,

- της ακτής συνέχονται εκτάσεις οι οποίες στο νότιο τμήμα του καθορισμού διακρίνονται από τον οικιστικό χαρακτήρα του οικισμού της Πλατείας Άμμου, του Δήμου Κυθήρων, ενώ στο κεντρικό και βόρειο τμήμα διακρίνονται από τον αδόμητο χαρακτήρα με γεώδες έδαφος,

- η περιοχή επηρεάζεται από ανατολικούς - βορειοανατολικούς ανέμους,

- το ανάπτυγμα του πελάγους παρατηρείται σε απόσταση 2300 μέτρων περίπου από την ακτογραμμή (ισοβαθής των 200 μέτρων). Η ισοβαθής των 50 μέτρων αναπτύσσεται σε απόσταση 800 μέτρων από την ακτογραμμή ενώ των 20 μέτρων σε απόσταση 500 μέτρων περίπου από την ακτογραμμή,

17) την μετά την επιτόπια αυτοψία σχηματισθείσα αντίληψη για το πλάτος της βρεχόμενης ζώνης της ξηράς,

18) τις εκτιμήσεις της Επιτροπής, μετά από διαλογική συζήτηση των μελών της, αποφασίζουμε:

α) περίπτωση

1. Επανακαθορίζουμε, στο υπόψη διάγραμμα την οριογραμμή του Αιγιαλού με κόκκινη συνεχή

πολυγωνική γραμμή με στοιχεία 1, 2, ..., 18, της οποίας οι κορυφές καθορίζονται με συντεταγμένες Ε.Γ.Σ.Α. '87.

2. Επανακαθορίζουμε, στο υπόψη διάγραμμα την οριογραμμή της Παραλίας με κίτρινη συνεχή πολυγωνική γραμμή με στοιχεία 1΄, 2΄, ..., 30΄, της οποίας οι κορυφές καθορίζονται με συντεταγμένες Ε.Γ.Σ.Α. '87. Η ζώνη παραλίας θεωρείται απαραίτητη για την εξυπηρέτηση της επικοινωνίας της ξηράς με τη θάλασσα και αντίστροφα, σύμφωνα με την παράγραφο 2 του άρθρου 1 του Ν. 2971/2001, αλλά και για άλλους σκοπούς δηλαδή συγκοινωνιακούς, εξωραϊστικούς, τουριστικούς, λοιπούς κοινωφελείς καθώς και για εκμετάλλευση προς όφελος του Δημοσίου.

3. Καθορίζουμε, στο υπόψη διάγραμμα την οριογραμμή του Παλαιού Αιγιαλού με μπλε συνεχή πολυγωνική γραμμή με στοιχεία 1΄΄= 6 (κορυφή αιγιαλού), 2΄΄, ... , 9΄΄= 13 (κορυφή αιγιαλού), της οποίας οι κορυφές καθορίζονται με συντεταγμένες Ε.Γ.Σ.Α. '87

β) περίπτωση

1. Καθορίζουμε, στο υπόψη διάγραμμα την οριογραμμή του Αιγιαλού με κόκκινη συνεχή πολυγωνική γραμμή με στοιχεία 18, 19, ..., 34, της οποίας οι κορυφές καθορίζονται με συντεταγμένες Ε.Γ.Σ.Α.. '87

2. Καθορίζουμε, στο υπόψη διάγραμμα την οριογραμμή της Παραλίας με κίτρινη συνεχή πολυγωνική γραμμή με στοιχεία 30΄, 31΄,....., 51, της οποίας οι κορυφές καθορίζονται με συντεταγμένες Ε.Γ.Σ.Α. '87. Η ζώνη παραλίας θεωρείται απαραίτητη για την εξυπηρέτηση της επικοινωνίας της ξηράς με τη θάλασσα και αντίστροφα, σύμφωνα με την παράγραφο 2 του άρθρου 1 του Ν. 2971/2001, αλλά και για άλλους σκοπούς δηλαδή συγκοινωνιακούς, εξωραϊστικούς, τουριστικούς, λοιπούς κοινωφελείς καθώς και για εκμετάλλευση προς όφελος του Δημοσίου.

Ο Πρόεδρος

ΔΗΜΗΤΡΙΟΣ ΗΛΙΟΠΟΥΛΟΣ

Τα Μέλη

ΓΙΩΡΓΟΣ ΑΒΡΑΑΜ
ΚΑΛΛΙΟΠΗ ΚΑΡΔΑΜΙΤΣΗ
ΚΛΕΟΝΙΚΗ ΑΡΔΙΤΣΟΓΛΟΥ
ΔΗΜΗΤΡΙΟΣ ΒΑΤΙΣΤΑΣ

ΟΡΙΟ ΟΙΚΟΝΟΜΟΥ
Ιδιωτικός Δρόμος
Ιδιωτικός Δρόμος
Ιδιωτικός Δρόμος

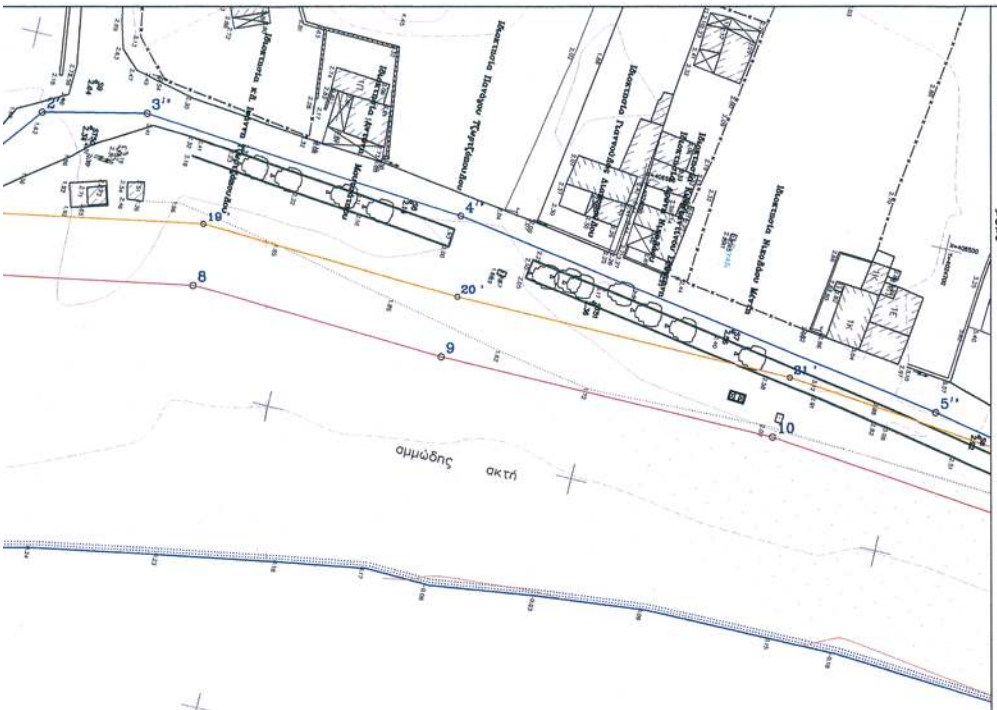

Γιά τον υπολογισμό των απαραίτητων τριγωνομετρικών εφαρμοσθήκαν τα τριγωνομετρικά της Γ.Υ.Σ:

G24: Κτιστό
G21: Λόφος

ΠΙΝΑΚΑΣ ΣΥΝΤΕΤΑΓΜΕΝΩΝ ΤΡΙΓΩΝΟΜΕΤΡΙΚΩΝ Γ.Υ.Σ

G21	405709.684	4024312.836	145.690
G24	405666.234	4025614.271	127.49

Υπολογίσθηκαν 2 τριγωνομετρικά σημεία στη περιοχή. Ο τρόπος υπολογισμού τους πριν με ταμές και η συν. του πλέγματος τριγωνομετρικού δικτύου έγινε μέ την μεθοδολογία των εδαφίων παρατηρήσ. Οι τελικές συντεταγμένες τους είναι:

TR1	405457.741	4024440.258	39.860
TR2	405621.495	4024846.354	28.080

ΣΥΝΤΕΤΑΓΜΕΝΕΣ ΚΟΡΥΦΩΝ ΑΙΓΙΑΛΟΥ		
ΚΟΡΥΦΕΣ	X	Y
1	405609.295	4024481.865
2	405598.876	4024483.225
3	405594.376	4024488.610
4	405583.441	4024496.848
5	405577.687	4024501.955
6	405558.391	4024519.113
7	405540.725	4024545.952
8	405533.807	4024583.726
9	405535.745	4024625.202
10	405535.991	4024679.879
11	405540.232	4024722.587

ΠΙΝΑΚΑΣ ΣΥΝΤΕΤΑΓΜΕΝΩΝ ΚΟΡΥΦΩΝ ΠΑΛΑΙΟΥ		
ΚΟΡΥΦΕΣ	X	Y
1''	405558.391	4024519.113
2''	405512.233	4024553.838
3''	405508.507	4024570.217
4''	405512.827	4024622.973
5''	405526.090	4024704.479

ΚΤΗΜΑΤΟΓΡΑΦΙΚΟΣ ΠΙΝ

α/α	ΙΔΙΟΚΤΗΣΙΑ	ΑΡΙΘΜΟΣ
1	ΓΕΩΡΓΙΟΣ ΤΣΩΡΤΣΟΠΟΥΛΟΣ	ΚΤΗΣ
2	ΚΛΗΡ. ΣΤΑΜΑΤΙΝΑΣ Κ. ΑΝΑΡΩΝΙΚΟΥ	ΚΤΗΣ
3	ΠΑΝΑΓΙΩΤΑΚΗ ΙΩΑΝΝΗ	ΚΤΗΣ Ε.Π. με κ.α. Λόφος 2ο

ΥΠΟΜΝΗΜΑ ΕΠΙΤΡΟΠΗΣ

κόκκινη : ——— οριογραμμή Αιγιαλού (1,2,3,...,32,33,34)
κίτρινη : ——— οριογραμμή Παραλίας (1',2',3',...,50',51.)
μπλέ: ——— οριογραμμή Παλαιού Αιγιαλού (1",2",3",...,7",8",9")

Η γραμμή της Παραλίας τίθεται παράλληλα πρός τη γραμμή του αιγιαλού και σε απόσταση 10.0m όπου δεν απεικονίζεται η γραμμή δόμησης.
Τό παρόν διάγραμμα συνοδεύει την από 23/9/2009 έκθεση επιτροπής καθορισμού των ορίων του αιγιαλού & της παραλίας δυνάμει του άρθρου 3 του Νόμου 2971/2001/Φ.Ε.Κ 285/19-12-01 τεύχος Α'.

Ο ΠΡΟΕΔΡΟΣ

ΔΗΜΗΤΡΙΟΣ ΑΛΙΠΟΥΛΟΣ
ΤΟΠΟΓΡΑΦΟΣ ΜΗΧΑΝΙΚΟΣ
ΜΟΝΙΜ ΥΠΑΛ ΜΕ Α ΕΛΘΗ

Η ΕΠΙΤΡΟΠΗ
ΤΑ ΜΕΛΗ

1: ΑΝΑΡΩΝΙΚΟΣ
Π.Ε. ΑΓΡΟΝΟΜΟΣ/ΤΟΠΟΓΡΑΦΟΣ ΜΗΧΑΝΙΚΟΣ

2: ΔΙΕΥΘΥΝΤΡΙΑ ΔΗΜΟΥ

3: ΚΛΕΟΠΙΚΗ ΑΡΔΙΤΣΟΓΛΟΥ
ΑΡΧΙΤΕΚΤΩΝ ΜΗΧΑΝΙΚΟΣ

4: ΒΑΓΙΣΤΑΣ ΔΗΜΗΤΡΙΟΣ
ΤΠΕΔ/ΚΕΣ Α.Σ.Σ.

ΥΠΟΜΝΗΜΑ

) των απαραίτητων Τριγωνομετρικών της περιοχής
/ τα τριγωνομετρικά της Γ.Υ.Σ:

ΜΕΝΩΝ ΤΡΙΓΩΝΟΜΕΤΡΙΚΩΝ Γ.Υ.Σ

109.684	4024312.836	145.690
666.254	4025614.271	127.49

ριγωνομετρικά σημεία στη περιοχή το TR1 καιτο TR2.
ιμού τους,πριν με τομές και η συνόρθωσης
νομετρικού δικτύου
λογία των εδαφοειών παρατηρήσεων.
ιγμένες τους είναι:

17.741	4024440.268	89.850
21.498	4024846.364	28.080

Υπολογίσθηκαν οι κάτωθι απόσεις οι οποίες είναι κορυφές εξηρημένης οδεύσεως.
Αποσεις οι μετρήσεις έγιναν με γεωδαιτικό σταθμό TOPCON

ΠΙΝΑΚΑΣ ΣΥΝΤΕΤΑΓΜΕΝΩΝ ΚΟΡΥΦΩΝ ΟΔΕΥΣΕΩΣ

S1	406666.404	4024609.554	3.78
S2	406627.576	4024601.576	3.93
S3	406596.078	4024604.148	5.92
S4	406546.848	4024772.760	5.33
S4A	406537.500	4024788.662	6.57
S5	406536.283	4024792.520	3.73
S6	406528.281	4024812.189	3.92
S6A	406467.232	4024721.572	3.69
S7	406520.918	4024669.773	2.66
S7A	406524.205	4024665.083	7.75
S8	406512.489	4024634.686	2.14
S8A	406490.301	4024585.219	8.45
S9	406505.140	4024551.135	2.64
S9A	406498.029	4024536.941	3.23
S10	406509.470	4024526.452	2.46
S10A	406501.995	4024486.139	2.65
S11	406491.918	4024496.525	22.05
S11A	406487.406	4024558.789	28.81
S12	406519.339	4024548.376	28.60
S13	406516.102	4024593.494	36.62
S14	406534.941	4024591.026	19.91
S17	406534.365	4024591.175	9.11
S18	406599.022	4024590.578	6.87
S19	406542.476	4024540.552	5.28
S20	406536.772	4024540.524	16.24
S21	406536.468	4024537.963	19.70
S22	406532.951	4024528.598	27.41
S23	406527.021	4024505.493	29.72
S24	406524.444	4024475.572	54.52
S25	406298.534	4024507.466	6.82
S26	406290.068	4024509.599	35.82
S27	406228.077	4024563.538	26.49
S28	406571.920	4024459.722	34.84
S29	406452.220	4024408.201	36.64
S31	406596.214	4024428.325	46.52
S33	406504.081	4024228.901	15.86
S34	406505.924	4024221.354	17.12
S35	406546.971	4024141.786	19.47
S36	406941.619	4024067.742	22.00
S43	406138.766	4024336.668	21.22
S43A	406146.130	4024322.258	20.03
S43C	406269.784	4024461.444	7.60
S44	406047.780	4024290.680	25.30
S44A	406992.588	4024007.008	23.45
S44B	406917.256	4024002.287	25.76
S45	406502.389	4024401.544	53.96
S47	406631.779	4024850.686	2.18
S48	406538.287	4024529.225	2.55
S49	406505.165	4024528.349	5.33
S50	406512.821	4024562.021	2.34
S51	406521.574	4024546.941	2.36
S52	406708.726	4024776.522	1.82
S53	406495.499	4024605.424	14.50
S54	406541.227	4024547.542	5.03
S55	406449.369	4025229.629	13.29
S56	406469.816	4025106.386	14.77
S57	406516.979	4024893.728	25.89
S58	406279.428	4024199.821	98.38
S58	406203.718	4024918.326	53.34
S59	406165.647	4024929.303	55.47
S59	406253.982	4024216.708	98.89

ΝΕΣ	ΚΟΡΥΦΩΝ	ΑΙΓΙΑΛΟΥ	
	Χ	Υ	ΠΛΕΥΡΕΣ
408809.295	4024481.885	10.41	
408598.976	4024483.225	7.08	
408594.378	4024488.610	13.69	
408583.441	4024496.848	7.69	
408577.687	4024501.955	27.35	
408558.391	4024519.112	31.08	
408540.725	4024545.952	38.40	
408533.807	4024583.728	41.52	
408535.745	4024625.202	54.68	
408535.691	4024679.679	42.92	
408540.232	4024722.587	29.04	

ΝΤΕΤΑΓΜΕΝΩΝ	ΚΟΡΥΦΩΝ	ΠΑΛΑΙΟΥ	ΑΙΓΙΑΛΟΥ
Χ	Υ	ΠΛΕΥΡΕΣ	
408556.391	4024519.113	59.17	
408512.233	4024553.636	16.60	
408508.507	4024570.217	52.93	
408512.827	4024622.973	62.58	
408526.090	4024704.479	36.36	

ΣΥΝΤΕΤΑΓΜΕΝΕΣ	ΚΟΡΥΦΩΝ	ΠΑΡΑΛΙΑΣ	
ΚΟΡΥΦΟΣ	Χ	Υ	ΠΛΕΥΡΕΣ
1'	408607.986	4024471.951	14.25
2'	408593.884	4024473.812	3.82
3'	408591.921	4024476.791	6.80
4'	408588.402	4024481.004	6.88
5'	408591.948	4024486.221	6.84
6'	408586.616	4024491.936	9.44
7'	408579.072	4024487.819	7.93
8'	408584.286	4024493.590	2.93
9'	408582.201	4024495.650	1.18
10'	408582.983	4024496.531	7.55
11'	408577.313	4024501.510	9.42
12'	408571.246	4024494.303	14.57
13'	408559.697	4024503.446	3.58
14'	408561.932	4024506.365	7.81
15'	408555.628	4024510.623	2.92
16'	408553.942	4024509.244	5.75
17'	408548.883	4024512.480	34.67
18'	408531.205	4024542.428	41.30
19'	408523.785	4024583.052	42.45
20'	408525.746	4024625.458	54.94
21'	408526.983	4024680.397	43.78
22'	408530.317	4024723.944	30.63

ΚΤΗΜΑΤΟΓΡΑΦΙΚΟΣ ΠΙΝΑΚΑΣ ΦΕΡΟΜΕΝΩΝ ΙΔΙΟΚΤΗΤΩΝ

ΗΣΙΑ	ΑΡΙΘΜΟΣ ΑΔΕΙΑΣ	ΑΡΙΘΜΟΣ ΣΥΜΒΟΛΑΙΟΥ
ΟΣ ΤΣΑΡΤΣΟΟΥΛΟΣ	ΚΤΙΣΜΑ ΠΡΟ ΤΟΥ 1955	2641/11-5-87
ΣΤΑΜΑΤΙΝΑΣ Κ. ΑΝΑΡΩΝΙΚΟΥ	ΚΤΙΣΜΑ ΠΡΟ ΤΟΥ 1955	10764/24-6-1982 και 455/7-1-2004
ΙΩΤΑΚΗ ΙΩΑΝΝΗ	ΚΤΙΣΜΑ ΠΡΟ ΤΟΥ 1955 [illegible]	10764/24-6-1982

ΑΠΟΣΠΑΣΜΑ ΧΑΡΤΗ 1:50000 Γ.Υ.Σ

ΓΡΑΦΕΙΟ ΜΕΛΕΤΩΝ
ΓΕΩΡΓΙΟΥ Ν. ΣΥΡΜΑΛΗ
Α & ΤΟΠΟΓΡΑΦΟΥ ΜΗΧΑΝΙΚΟΥ

ΘΕΜΑ:

ΤΟΠΟΓΡΑΦΙΚΟ ΔΙΑΓΡΑΜΜΑ
ΠΑ ΤΟΝ ΕΠΑΝΑΚΑΘΟΡΙΣΜΟ- ΚΑΘΟΡΙΣΜΟ
ΑΙΓΙΑΛΟΥ ΚΑΙ ΠΑΡΑΛΙΑΣ

ΕΝΔΙΑΦΕΡΟΜΕΝΟΣ :

ΔΗΜΟΣ ΚΥΘΗΡΩΝ

ΘΕΣΗ: ΟΙΚΙΣΜΟΣ ΠΛΑΤΕΙΑΣ ΑΜΜΟΥ
ΟΙΚΙΣΜΟΣ : ΠΛΑΤΕΙΑΣ ΑΜΜΟΥ
ΔΗΜΟΣ ΚΥΘΗΡΩΝ - ΝΗΣΟΣ ΚΥΘΗΡΩΝ
ΝΟΜΑΡΧΙΑ ΠΕΙΡΑΙΑ

ΚΛΙΜΑΚΑ 1 / 500	
ΗΜΕΡΟΜΗΝΙΑ: ΙΟΥΛΙΟΣ 2004	ΑΡ. ΣΧΕΔΙΟΥ 1 / 3

Ο ΣΥΝΤΑΞΑΣ

ΓΕΩΡΓΙΟΣ Ν. ΣΥΡΜΑΛΗΣ
Α.Τ.ΤΟΠΟΓΡΑΦΟΣ ΜΗΧΑΝΙΚΟΣ
ΔΙΠΛΩΜΑΤΟΥΧΟΣ Π.Ε.Α.Π.Θ.
Α.Μ.ΙΤΕΕ 24025
ΕΡΑΧΟΒΟΥ 810 - ΛΥΧΝΑΛΕΙΩ 22 43
ΤΗΛ. 210-4038.586
ΑΦΜ 020272101 - ΔΟΥ ΧΑΪΔΑΡΙΟΥ

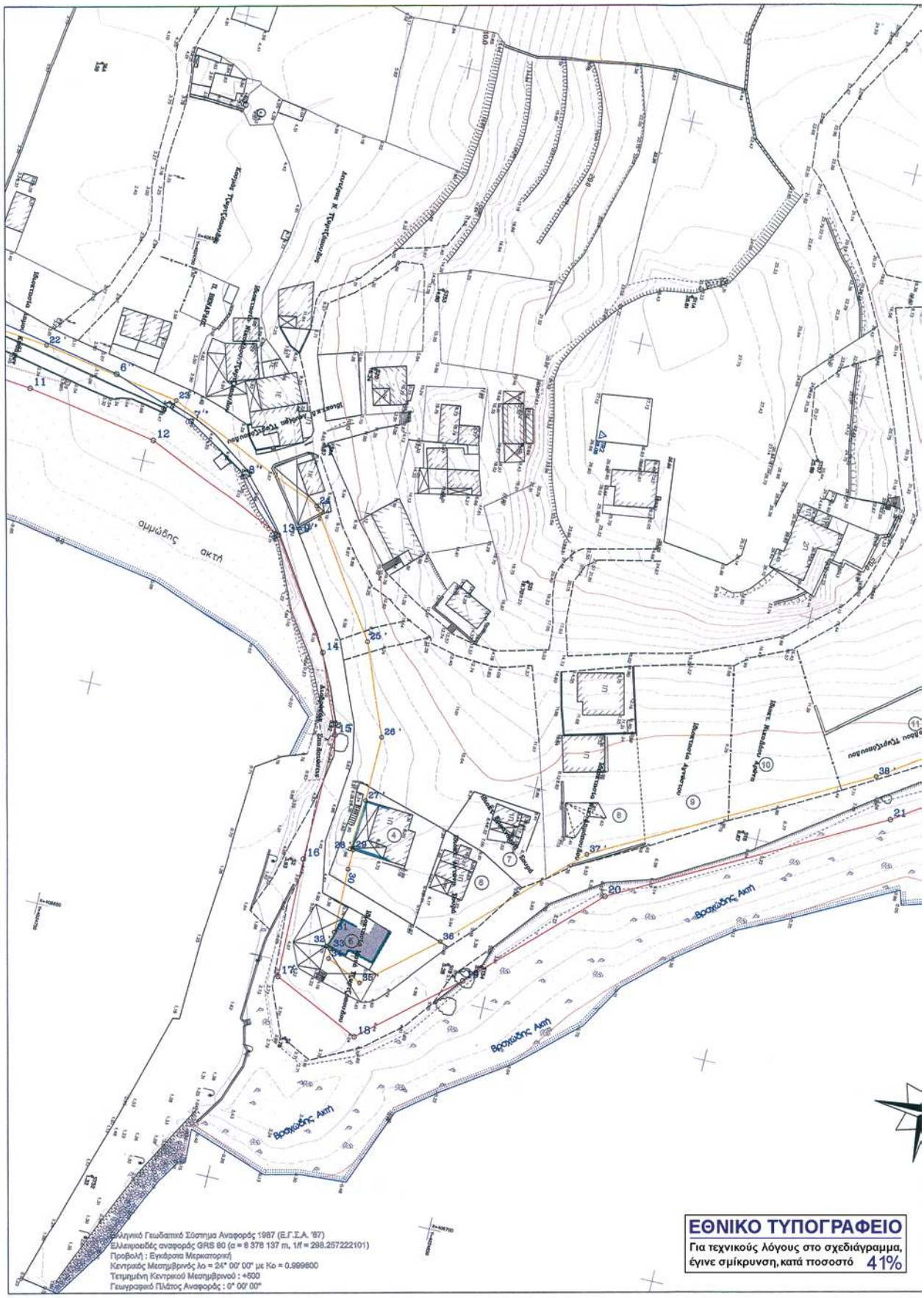
Θροκώδης Ακτή
Θροκώδης Ακτή
Θροκώδης Ακτή
Ελληνικό Γεωδαιτικό Σύστημα Αναφοράς 1987 (Ε.Γ.Σ.Α. '87)
Ελλειψοειδές αναφοράς GRS 80 (α = 6 378 137 m, 1/f = 298.257222101)
Προβολή : Εγκάρσια Μερκατορική
Κεντρικός Μεσημβρινός λο = 24° 00' 00" με Κο = 0.999600
Τεταμμένη Κεντρικού Μεσημβρινού : +500
Γεωγραφικό Πλάτος Αναφοράς : 0° 00' 00"
ΕΘΝΙΚΟ ΤΥΠΟΓΡΑΦΕΙΟ
Για τεχνικούς λόγους στο σχεδιάγραμμα, έγινε σμίκρυνση, κατά ποσοστό 41%

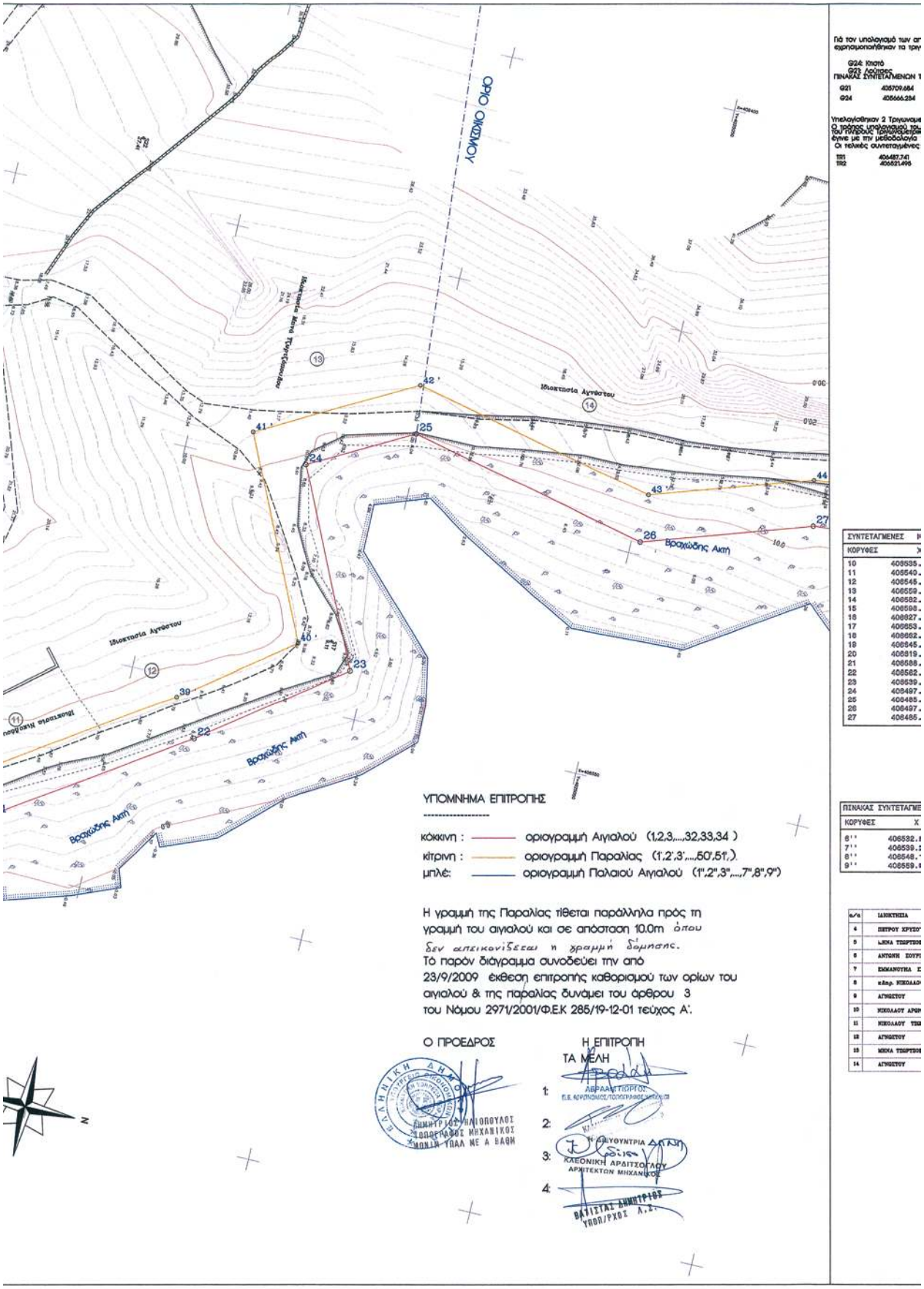
ΟΡΟ ΟΙΚΟΔΟΜΟΥ
Ιδιοκτησία Αγνώστου
Βραχώδης Ακτή
ΥΠΟΜΝΗΜΑ ΕΠΙΤΡΟΠΗΣ
κόκκινη : οριογραμμή Αιγιαλού (1,2,3,...,32,33,34)
κίτρινη : οριογραμμή Παραλίας (1',2',3',...,50',51',).
μπλέ: οριογραμμή Παλαιού Αιγιαλού (1",2",3",...,7",8",9")
Η γραμμή της Παραλίας τίθεται παράλληλα πρός τη γραμμή του αιγιαλού και σε απόσταση 10.0m όπου δεν απεικονίζεται η γραμμή δόμησης.
Τό παρόν διάγραμμα συνοδεύει την από 23/9/2009 έκθεση επιτροπής καθορισμού των ορίων του αιγιαλού & της παραλίας δυνάμει του άρθρου 3 του Νόμου 2971/2001/Φ.Ε.Κ 285/19-12-01 τεύχος Α'.
Ο ΠΡΟΕΔΡΟΣ
Η ΕΠΙΤΡΟΠΗ
ΤΑ ΜΕΛΗ
ΔΗΜΗΤΡΙΟΣ ΜΠΑΛΙΟΠΟΥΛΟΣ
ΠΟΛΙΤΙΚΟΣ ΜΗΧΑΝΙΚΟΣ
ΑΒΡΑΑΜ ΓΕΩΡΓΙΟΣ
ΚΛΕΟΝΙΚΗ ΑΡΔΙΤΣΟΓΛΟΥ
ΑΡΧΙΤΕΚΤΩΝ ΜΗΧΑΝΙΚΟΣ
ΒΑΤΙΣΤΑΣ ΔΗΜΗΤΡΙΟΣ
ΥΠΟΔ/ΡΧΟΣ Λ.Σ.
ΣΥΝΤΕΤΑΓΜΕΝΕΣ ΚΟΡΥΦΕΣ
10 406535.
11 406540.
12 406545.
13 406559.
14 406582.
15 406595.
16 406627.
17 406653.
18 406662.
19 406545.
20 406519.
21 406588.
22 406582.
23 406539.
24 406497.
25 406485.
26 406497.
27 406485.
ΠΙΝΑΚΑΣ ΣΥΝΤΕΤΑΓΜΕ
ΚΟΡΥΦΕΣ X
6'' 406532.
7'' 406539.
8'' 406548.
9'' 406559.
α/α ΙΔΙΟΚΤΗΣΙΑ
4 ΠΕΤΡΟΥ ΧΡΥΣΟ
5 ΜΗΝΑ ΤΕΩΡΓΙΟΣ
6 ΑΝΤΩΝΗ ΣΟΥΤΣ
7 ΕΜΜΑΝΟΥΗΛ Σ
8 κληρ. ΝΙΚΟΛΑΟ
9 ΑΓΝΩΣΤΟΥ
10 ΝΙΚΟΛΑΟΥ ΑΡΘΡ
11 ΝΙΚΟΛΑΟΥ ΤΕΩ
12 ΑΓΝΩΣΤΟΥ
13 ΜΗΝΑ ΤΕΩΡΓΙΟΣ
14 ΑΓΝΩΣΤΟΥ

ΥΠΟΜΝΗΜΑ

5 των απαραίτητων Τριγωνομετρικών της περιοχής
/ το τριγωνομετρικό της Γ.Υ.Σ:

ΜΕΝΩΝ ΤΡΙΓΩΝΟΜΕΤΡΙΚΩΝ Γ.Υ.Σ

709.684	4024312.556	145.690
666.284	4025614.271	127.49

ριγωνομετρικά σημεία στη περιοχή το ΤΡ1 καιτο ΤΡ2.
ΤΩΣ ΤΟΥΣ /ΜΕΤΑ ΜΕ ΤΟΥΣ ΚΑΙ Η ΟΥΝΔΕΘΩΣΗΣ
ΠΟΛΥΓΩΝΟΥ ΘΑΛΩΣ
δαλογία των εδαφίσεων παρατηρήσεων.
ριγήνες τους είναι:

57.741	4024440.268	39.850
21.496	4024546.364	28.080

Υπολογίσθηκαν οι κάτωθι σταθεροί οι οποίες είναι κορυφές εξηπτημένης οδεύσεως.
Άπασες οι μετρήσεις έγιναν με γεωδαιτικό σταθμό TOPCON

ΠΙΝΑΚΑΣ ΣΥΝΤΕΤΑΓΜΕΝΩΝ ΚΟΡΥΦΩΝ ΟΔΕΥΣΕΩΣ

S1	406666.434	4024809.554	3.78
S2	406627.876	4024801.570	3.93
S3	406596.078	4024804.148	5.92
S4	406545.848	4024772.760	5.10
S4A	406537.500	4024788.862	8.57
S5	406536.283	4024782.820	3.73
S6	406528.261	4024772.189	2.92
S6A	406467.224	4024721.572	3.69
S7	406520.918	4024669.773	2.86
S7A	406524.205	4024669.035	7.75
S8	406512.489	4024634.685	2.14
S8A	406420.301	4024585.219	8.45
S9	406505.540	4024551.175	2.64
S9A	406455.029	4024556.941	3.23
S10	406509.470	4024520.432	2.40
S10A	406511.950	4024488.109	2.65
S11	406439.995	4024495.535	22.05
S11A	406487.405	4024458.789	28.81
S12	406395.535	4024448.276	28.60
S13	406015.152	4024293.494	36.82
S14	405934.941	4024191.026	19.91
S17	406534.355	4024991.175	9.11
S18	406599.022	4024896.578	6.87
S19	406640.475	4024840.532	5.28
S20	406618.772	4024794.826	16.24
S21	406556.466	4024837.983	19.70
S22	406485.961	4024925.598	27.41
S23	406527.021	4024925.493	29.72
S24	406524.444	4024401.572	54.52
S25	406295.534	4024507.465	6.82
S26	406260.048	4024519.599	15.52
S27	406226.077	4024583.533	26.49
S28	406371.920	4024439.722	34.84
S29	406432.220	4024458.201	34.64
S31	406398.214	4024428.225	48.82
S33	406064.081	4024228.901	15.85
S34	406005.924	4024221.354	17.10
S35	405948.971	4024141.755	16.47
S36	405941.519	4024067.742	22.00
S43	406138.746	4024334.668	21.22
S43B	406945.180	4024122.355	20.03
S43C	406269.784	4024481.444	7.60
S44	406047.780	4024200.650	25.30
S44A	406932.565	4024057.068	23.45
S44B	406817.264	4024002.257	25.76
S46	406502.389	4024013.544	55.95
S47	406631.779	4024480.686	2.18
S48	406538.287	4024529.226	2.56
S49	406535.165	4024525.269	5.55
S50	406512.821	4024562.021	2.34
S51	406521.574	4024546.941	2.36
S52	406705.725	4024778.522	1.52
S53	406498.499	4024505.424	14.80
S54	406441.227	4024547.442	5.09
S55	406449.269	4025220.609	13.29
S56	406469.816	4025100.355	14.77
S57	406516.979	4024919.728	25.69
S58	406279.428	4024999.521	93.58
S59	406202.713	4024913.226	62.34
S59	406165.647	4024929.305	58.47
S59	406255.982	4024216.708	98.89

ΝΕΣ	ΚΟΡΥΦΩΝ	ΑΙΓΙΑΛΟΥ	
	X	Y	ΠΛΕΥΡΕΣ
	106535.991	4024879.879	42.92
	106540.232	4024722.587	29.04
	106545.235	4024751.197	34.34
	106559.053	4024782.836	27.67
	106562.104	4024797.933	18.13
	106568.929	4024804.678	28.09
	106627.014	4024804.248	29.54
	106653.549	4024804.907	21.28
	106662.689	4024824.123	26.50
	106645.214	4024844.437	38.16
	106619.889	4024870.247	64.95
	106588.904	4024927.330	47.59
	106562.180	4024966.718	37.43
	106539.655	4024998.598	46.43
	106497.667	4024976.780	25.08
	106485.517	4024998.719	54.50
	106497.223	4025061.849	39.13
	106486.088	4025098.097	57.96

ΣΥΝΤΕΤΑΓΜΕΝΕΣ	ΚΟΡΥΦΩΝ	ΠΑΡΑΛΙΑΣ	
ΚΟΡΥΦΕΣ	X	Y	ΠΛΕΥΡΕΣ
21'	406525.693	4024680.397	43.76
22'	406530.317	4024723.944	30.63
23'	406535.593	4024754.113	38.49
24'	406551.079	4024789.346	31.63
25'	406577.430	4024806.633	21.16
26'	406597.073	4024814.706	14.24
27'	406611.312	4024814.490	11.26
28'	406622.537	4024813.660	0.68
29'	406622.585	4024814.317	4.35
30'	406626.969	4024814.250	14.16
31'	406641.140	4024814.602	3.58
32'	406644.586	4024813.620	1.12
33'	406644.899	4024814.695	2.26
34'	406647.158	4024814.752	9.62
35'	406650.862	4024822.539	19.98
36'	406637.047	4024837.667	37.23
37'	406611.769	4024864.244	65.88
38'	406580.351	4024922.126	46.85
39'	406554.055	4024960.897	29.04
40'	406538.569	4024984.083	47.67
41'	406493.459	4024963.756	38.23
42'	406474.940	4024997.176	55.51
43'	406485.862	4025051.392	38.49
44'	406475.249	4025085.983	57.14

ΓΕΤΑΓΜΕΝΩΝ	ΚΟΡΥΦΩΝ	ΠΑΛΑΙΟΥ	ΑΙΓΙΑΛΟΥ
	X	Y	ΠΛΕΥΡΕΣ
	06532.571	4024740.196	19.14
	06539.276	4024758.235	16.93
	06548.198	4024772.626	14.77
	06559.053	4024782.836	

ΚΤΗΜΑΤΟΓΡΑΦΙΚΟΣ ΠΙΝΑΚΑΣ ΦΕΡΟΜΕΝΩΝ ΙΔΙΟΚΤΗΤΩΝ

ΠΗΣΙΑ	ΑΡΙΘΜΟΣ ΑΔΕΙΑΣ	ΑΡΙΘΜΟΣ ΣΥΜΒΟΛΑΙΟΥ
ΥΥ ΧΡΥΣΟΥΛΑΣ	3641/29-6-70 και 2387/1-6-74	3643/19-9-81
ΤΩΡΓΠΟΠΟΥΛΟΥ	814/18-2-74	
ΚΗ ΣΟΥΡΗ		
ΝΟΥΝΑ ΣΟΥΡΗ		
ΝΙΚΟΛΑΟΥ ΑΗΜΟΠΟΥΛΟΥ		
ΠΟΥ		
ΑΟΥ ΑΡΩΝΗΣ		
ΑΟΥ ΤΩΡΓΠΟΠΟΥΛΟΥ		
ΠΟΥ		
ΤΩΡΓΠΟΠΟΥΛΟΥ		
ΠΟΥ		

Συνοδεύει το υπ' αριθμ. ΠΕΧΕ ..... εγγράφό μας

Η ΔΙΕΥΘΥΝΤΡΙΑ
ΔΝΣΗΣ ΠΕΧΟ
Αθήνα 3-12-2008

ΟΙ ΕΝΕΡΓΗΣΑΝΤΕΣ ΤΗΝ ΑΥΤΟψΙΑ

ΠΙΤΣΟΚΟΥ ΜΑΡΙΑ
ΔΕ ΤΕΧΝ. Ω' ΒΑΘΜ.

ΑΙΚ. ΑΝΑΣΤΑΣΑΚΟΥ
ΑΡΧΙΤΕΚΤΩΝ ΜΗΧΑΝΙΚΟΣ

ΥΣ 481/08
Πειραιάς 30/10/2008
Η ΠΡΟΪΣΤΑΜΕΝΗ ΤΟΥ Τ.Π.Σ.
Αικ. Αναστασάκου

ΑΠΟΣΠΑΣΜΑ ΧΑΡΤΗ 1:50000 Γ.Υ.Σ

ΘΕΩΡΗΘΗΚΕ
Πειραιάς 23/9/2009
Ο Προϊστάμενος
ΔΗΜΗΤΡΙΟΣ ΗΛΙΟΠΟΥΛΟΣ
ΤΟΠΟΓΡΑΦΟΣ ΜΗΧΑΝΙΚΟΣ
ΦΟΙΤΗΣ ΥΠΛΑ ΜΕ Α ΒΑΘΗ

ΕΛΕΓΧΘΗΚΕ
Επί τόπου για την ακρίβεια της αποτύπωσης
Πειραιάς 23/9/2009
Ο Ελεγκτικός
ΑΒΡΑΑΜ ΓΙΩΡΓΟΣ
Π.Ε. ΑΓΡΟΝΟΜΟΣ/ΤΟΠΟΓΡΑΦΟΣ/ΧΗΜΟ/ΚΟΣ

ΓΡΑΦΕΙΟ ΜΕΛΕΤΩΝ
ΓΕΩΡΓΙΟΥ Ν. ΣΥΡΜΑΛΗ
Α & ΤΟΠΟΓΡΑΦΟΥ ΜΗΧΑΝΙΚΟΥ

ΑΚΡΙΒΕΣ ΦΩΤΟΑΝΤΙΓΡΑΦΟ
Πειραιάς 20-8-11
Ο ΠΡΟΪΣΤΑΜΕΝΟΣ
ΤΗΣ ΚΤΗΜΑΤΙΚΗΣ ΥΠΗΡ. ΠΕΙΡΑΙΑ
Τ1Π47.

ΘΕΜΑ:

ΤΟΠΟΓΡΑΦΙΚΟ ΔΙΑΓΡΑΜΜΑ
ΓΙΑ ΤΟΝ ΕΠΑΝΑΚΑΘΟΡΙΣΜΟ- ΚΑΘΟΡΙΣΜΟ
ΑΙΓΙΑΛΟΥ ΚΑΙ ΠΑΡΑΛΙΑΣ

ΕΝΔΙΑΦΕΡΟΜΕΝΟΣ :

ΔΗΜΟΣ ΚΥΘΗΡΩΝ

ΘΕΣΗ: ΟΙΚΙΣΜΟΣ ΠΛΑΤΕΙΑΣ ΑΜΜΟΥ
ΟΙΚΙΣΜΟΣ : ΠΛΑΤΕΙΑΣ ΑΜΜΟΥ
ΔΗΜΟΣ ΚΥΘΗΡΩΝ - ΝΗΣΟΣ ΚΥΘΗΡΩΝ
ΝΟΜΑΡΧΙΑ ΠΕΙΡΑΙΑ

ΚΛΙΜΑΚΑ 1 / 500	
ΗΜΕΡΟΜΗΝΙΑ: ΙΟΥΛΙΟΣ 2004	ΑΡ. ΣΧΕΔΙΟΥ 2 / 3

Ο ΣΥΝΤΑΞΑΣ

ΓΕΩΡΓΙΟΣ Ν. ΣΥΡΜΑΛΗΣ
Α & ΤΟΠΟΓΡΑΦΟΣ ΜΗΧΑΝΙΚΟΣ
ΔΙΠΛΩΜΑΤΟΥΧΟΣ Π.Ε.Α.Π.Θ.
Α.Μ. ΤΙΕ-Ε 24096
ΙΕΡΑ ΟΔΟΣ 312 - ΑΙΓΑΛΕΩ 122 43
ΤΗΛ. 210-4138.556
ΑΦΜ 080272101 - ΔΟΥ ΧΑΪΔΑΡΙΟΥ

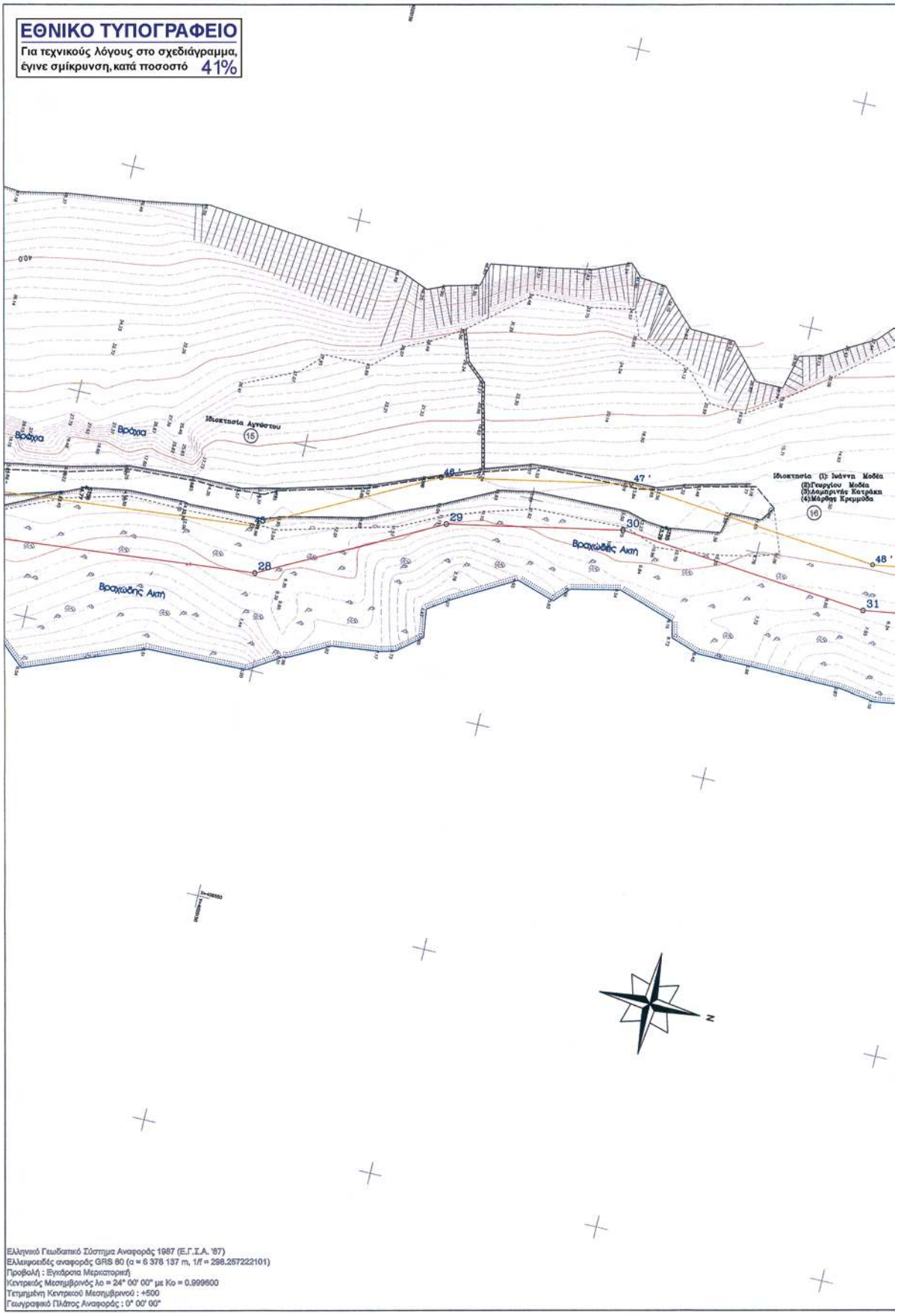
ΕΘΝΙΚΟ ΤΥΠΟΓΡΑΦΕΙΟ
Για τεχνικούς λόγους στο σχεδιάγραμμα, έγινε σμίκρυνση, κατά ποσοστό 41%
Βράχια
Βράχια
Ιδιοκτησία Αγνώστου
15
46
47
Ιδιοκτησία (1): Ιωάννη Μοδέα
(2):Γεωργίου Μοδέα
(3):Δημητρίτσα Κατράκη
(4):Μάρθας Κρεμμύδα
16
29
30
28
Βραχώδης Ακτή
Βραχώδης Ακτή
48
31
N
Ελληνικό Γεωδαιτικό Σύστημα Αναφοράς 1987 (Ε.Γ.Σ.Α. '87)
Ελλειψοειδές αναφοράς GRS 80 (α = 6 378 137 m, 1/f = 298.257222101)
Προβολή : Εγκάρσια Μερκατορική
Κεντρικός Μεσημβρινός λο = 24° 00' 00" με Κο = 0.999600
Τετμημένη Κεντρικού Μεσημβρινού : +500
Γεωγραφικό Πλάτος Αναφοράς : 0° 00' 00"

Πιό τον υπολογισμό των απαραίτητων
χρησιμοποιήθηκαν τα τριγωνομετρικά

G24: Κτιστό
G21: Δρόμος
ΠΙΝΑΚΑΣ ΣΥΝΤΕΤΑΓΜΕΝΩΝ ΤΡΙΓΩΝΟΜΕΤ

G21	408709.684	4024812.5
G24	408666.254	4025614.1

Υπελογίσθηκαν 2 Τριγωνομετρικά σημε
Ο τρόπος υπολογισμού τους, πριν με
του πίνακας Τριγωνομετρικού δικτύου
έγινε με την μεθοδολογία των εξούλα
Οι τελικές συντεταγμένες τους είναι:

TP1	408487.741	4024440.25
TP2	408821.496	4024846.3

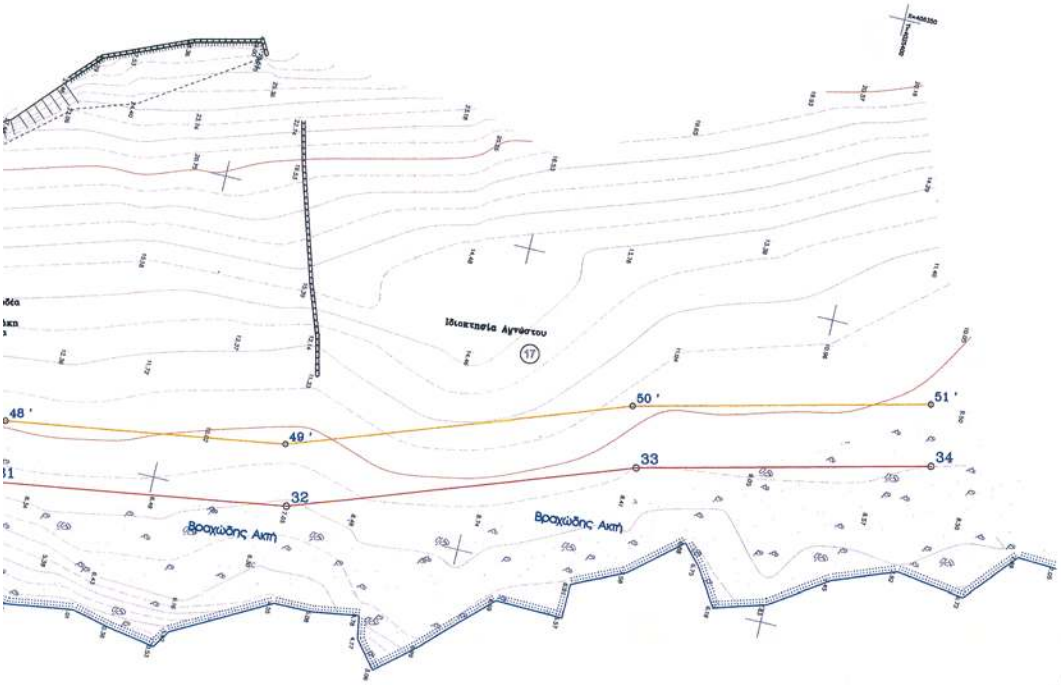

ΣΥΝΤΕΤΑΓΜΕΝΕΣ ΚΟΡΥΦΩΝ		
ΚΟΡΥΦΕΣ	Χ	
27	408485.088	4025
28	408479.333	4025
29	408459.487	4025
30	408451.937	4025
31	408456.731	4025
32	408449.603	4025
33	408430.484	4025
34	408419.224	4025

ΚΤΗΜΑΤΟΓΡΑΦΙΚΟΣ

α/α	
	ΙΔΙΟΚΤΗΣΙΑ
15	ΑΓΝΩΣΤΟΥ
16	ΙΩΑΝΝΗ ΜΟΔΕΑ
	ΓΕΩΡΓΙΟΥ ΜΟΔΕΑ
	ΑΛΜΙΡΗΝΗΣ ΚΑΤΡΑΚΗ
	ΜΑΡΘΑΣ ΚΡΕΜΝΥΔΑ
17	ΑΓΝΩΣΤΟΥ

ΥΠΟΜΝΗΜΑ ΕΠΙΤΡΟΠΗΣ

κόκκινη : ——— οριογραμμή Αιγιαλού (1,2,3,...,32,33,34)
κίτρινη : ——— οριογραμμή Παραλίας (1',2',3',...,50',51')
μπλέ: ——— οριογραμμή Παλαιού Αιγιαλού (1",2",3",...,7",8",9")

Η γραμμή της Παραλίας τίθεται παράλληλα πρός τη γραμμή του αιγιαλού και σε απόσταση 10.0m όπου δεν απεικονίζεται η γραμμή δάμησης.
Τό παρόν διάγραμμα συνοδεύει την από 23/9/2009 έκθεση επιτροπής καθορισμού των ορίων του αιγιαλού & της παραλίας δυνάμει του άρθρου 3 του Νόμου 2971/2001/Φ.Ε.Κ 285/19-12-01 τεύχος Α'.

ΠΡΟΕΔΡΟΣ
ΔΗΜΗΤΡΙΟΣ ΚΛΙΟΠΟΥΛΟΣ
ΤΟΠΟΓΡΑΦΟΣ ΜΗΧΑΝΙΚΟΣ
ΠΟΛΙΤΗ ΥΔΑΛ ΜΕ Α ΒΑΘΗ

Η ΕΠΙΤΡΟΠΗ
ΤΑ ΜΕΛΗ

1: ΑΒΡΑΑΜ ΓΕΩΡΓΙΟΣ
Π.Ε. ΑΓΡΟΝΟΜΟΣ - ΤΟΠΟΓΡΑΦΟΣ ΜΗΧΑΝΙΚΟΣ

2:

3: Η ΔΙΕΥΘΥΝΤΡΙΑ
ΚΛΕΟΝΙΚΗ ΑΡΔΙΤΣΟΓΛΟΥ
ΑΡΧΙΤΕΚΤΟΝ ΜΗΧΑΝΙΚΟΣ

4: ΒΑΣΙΛΕΙΟΣ ΔΗΜΗΤΡΙΟΣ
ΥΔΟΛ/ΡΧΟΣ Α.Τ.Ε.

ΥΠΟΜΝΗΜΑ

ομό των απαραίτητων Τριγωνομετρικών της περιοχής
ιαν τα τριγωνομετρικά της Γ.Υ.Σ:

Σ
ΑΜΕΝΩΝ ΤΡΙΓΩΝΟΜΕΤΡΙΚΩΝ Γ.Υ.Σ

05709.684	4024512.536	145.690
105666.254	4025614.271	127.49

: Τριγωνομετρικά σημεία στη περιοχή το TR1 κατο TR2.
ηνομού τους πριν με τομές και η συνόρθωσης
ιγωνομετρικού δικτύου
βδολογία των εξισώσεων παρατηρήσεων.
ταγμένες τους είναι:

16487.741	4024440.258	59.850
106521.496	4024846.364	28.080

Υπολογίσθηκαν οι κάτωθι σταθερές οι οποίες είναι κορυφές εξηρτημένης οδεύσεως.
Αποσεις οι μετρήσεις έγιναν με γεωδαιτικό σταθμό TOPCON

ΠΙΝΑΚΑΣ ΣΥΝΤΕΤΑΓΜΕΝΩΝ ΚΟΡΥΦΩΝ ΟΔΕΥΣΕΩΣ

S1	406665.404	4024801.554	5.78
S2	406627.576	4024801.576	5.93
S3	406594.078	4024804.148	5.92
S4	406546.848	4024772.760	5.10
S4A	406537.500	4024768.862	5.57
S5	406556.283	4024762.820	3.73
S6	406528.281	4024721.319	2.92
S6A	406467.124	4024721.573	3.59
S7	406520.918	4024669.773	2.56
S7A	406424.205	4024669.033	7.75
S8	406512.489	4024614.666	2.14
S8A	406420.301	4024565.319	5.45
S9	406505.540	4024561.176	2.64
S9A	406456.029	4024564.941	3.23
S10	406559.470	4024526.452	2.46
S10A	406591.956	4024488.109	2.65
S11	406499.993	4024496.526	22.05
S11A	406487.406	4024558.789	25.81
S12	406515.533	4024548.275	28.60
S13	406515.182	4024293.494	54.52
S14	406954.941	4024191.028	19.91
S17	406534.355	4024191.176	0.11
S18	406599.022	4024196.578	6.57
S19	406642.476	4024840.582	5.28
S20	406518.772	4024794.826	16.24
S21	406556.468	4024857.983	19.70
S22	406458.951	4024925.596	27.41
S23	406427.021	4024925.493	29.72
S24	406334.444	4024931.672	54.52
S25	406298.584	4024937.465	6.82
S26	406260.048	4024939.990	15.82
S27	406228.077	4024885.583	56.49
S28	406371.920	4024859.722	54.84
S29	406432.220	4024858.321	36.64
S131	406398.214	4024828.226	46.92
S133	406064.081	4024228.901	15.86
S134	406005.924	4024221.884	17.10
S135	405948.971	4024241.786	19.47
S136	405941.519	4024067.742	22.00
S145	406189.766	4024336.668	21.22
S148	406246.130	4024222.256	20.05
S149C	406299.784	4024481.444	7.60
S144	406047.780	4024290.680	25.30
S144A	405932.588	4024307.068	25.45
S144B	405817.356	4024302.267	25.76
S146	406502.589	4024401.544	53.96
S147	406531.779	4024480.686	3.18
S148	406538.287	4024529.236	2.65
S149	406505.165	4024528.369	5.33
S150	406512.921	4024563.021	3.34
S151	406521.574	4024646.941	2.56
S152	406705.728	4024776.522	1.32
S153	406696.499	4024805.424	14.80
S154	406641.227	4024847.642	5.03
S155	406449.269	4025229.429	13.29
S156	406469.818	4025104.586	14.77
S157	406515.079	4024993.728	25.89
S158	406279.428	4024999.821	93.88
S159	406202.713	4024978.226	52.34
S159	406165.647	4024929.905	58.47
S159	406253.982	4024216.708	98.89

ΕΝΕΣ ΚΟΡΥΦΩΝ ΑΙΓΙΑΛΟΥ

Χ	Υ	ΠΛΕΥΡΕΣ
406485.088	4025086.097	57.98
406479.333	4025145.775	42.61
406458.467	4025183.460	37.96
406451.937	4025220.579	54.65
406456.731	4025275.123	47.15
406449.603	4025321.729	56.55
406430.484	4025374.940	47.23
406419.224	4025420.812	

ΣΥΝΤΕΤΑΓΜΕΝΕΣ ΚΟΡΥΦΩΝ ΠΑΡΑΛΙΑΣ

ΚΟΡΥΦΕΣ	Χ	Υ	ΠΛΕΥΡΕΣ
44'	406475.249	4025085.983	57.14
45'	406469.576	4025142.842	42.09
46'	406449.371	4025180.088	40.84
47'	406441.848	4025220.111	54.90
48'	406448.664	4025274.801	44.97
49'	406439.984	4025319.258	56.10
50'	406420.878	4025372.050	47.75
51'	406409.511	4025418.432	

ΑΤΟΓΡΑΦΙΚΟΣ ΠΙΝΑΚΑΣ ΦΕΡΟΜΕΝΩΝ ΙΔΙΟΚΤΗΤΩΝ

ΙΔΙΟΚΤΗΣΙΑ
ΑΓΝΩΣΤΟΥ
ΙΩΑΝΝΗ ΜΟΔΕΑ
ΓΕΩΡΓΙΟΥ ΜΟΔΕΑ
ΑΛΜΠΡΟΝΙΚΟ ΚΑΤΡΑΚΗ
ΜΑΡΘΑΣ ΚΡΕΜΟΥΛΑΣ
ΑΓΝΩΣΤΟΥ

Συνοδεύει το υπ' αριθμ. ΠΕΧΕ.Κ.Θ.Κ/10/13-12-08 έγγραφο μας.

Η ΔΙΕΥΘΥΝΤΡΙΑ
ΔΝΣΗΣ ΠΕΧΩ
Αθήνα 3-12-2008

Οι διενεργήσαντες την αυτοψία υπάλληλοι της διμελούς Επιτροπής

ΠΙΤΣΟΚΟΥ ΜΑΡΙΑ — ΑΙΚ. ΑΜΑΣΤΑΣΑΚΗ

Το διάγραμμα αυτό συνοδεύει το Σχέδιο του Τμήματος Πολεοδομικού Σχεδιασμού με αρ. πρωτ. 15.481/108 Πειραιάς 30/10/2008
Ο ΕΠΙΤΑΜΕΝΗ ΤΟΥ Υ.Π.Ε.

ΑΠΟΣΠΑΣΜΑ ΧΑΡΤΗ 1:50000 Γ.Υ.Σ

ΘΕΩΡΗΘΗΚΕ
Πειραιάς 23/9/2009
Ο Προϊστάμενος
ΔΗΜΗΤΡΙΟΣ ΠΑΛΙΟΠΟΥΛΟΣ
ΤΟΠΟΓΡΑΦΟΣ ΜΗΧΑΝΙΚΟΣ
ΜΟΑΠΘ Τμμ ΔΕ & ΔΑΒΗ

ΕΛΕΓΧΘΗΚΕ
Επί τόπου για την ακρίβεια της αποτύπωσης
Πειραιάς 23/9/2009
Ο Μηχανικός
ΑΒΡΑΑΜ ΓΙΩΡΓΟΣ
Ε.Ε. ΑΓΡΟΝΟΜΟΣ/ΤΟΠΟΓΡΑΦΟΣ/ΜΗΟ/ΧΠΘ

ΓΡΑΦΕΙΟ ΜΕΛΕΤΩΝ
ΓΕΩΡΓΙΟΥ Ν. ΣΥΡΜΑΛΗ
Α & ΤΟΠΟΓΡΑΦΟΥ ΜΗΧΑΝΙΚΟΥ

ΑΚΡΙΒΕΣ ΦΩΤΟΑΝΤΙΓΡΑΦΟ
Πειραιάς 20-8-11
Ο ΠΡΟΪΣΤΑΜΕΝΟΣ ΤΗΣ ΚΤΗΜΑΤΙΚΗΣ Υπ. ΙΡ. ΠΕΙΡΑΙΑ

ΘΕΜΑ:

ΤΟΠΟΓΡΑΦΙΚΟ ΔΙΑΓΡΑΜΜΑ
ΓΙΑ ΤΟΝ ΕΠΑΝΑΚΑΘΟΡΙΣΜΟ- ΚΑΘΟΡΙΣΜΟ
ΑΙΓΙΑΛΟΥ ΚΑΙ ΠΑΡΑΛΙΑΣ

ΕΝΔΙΑΦΕΡΟΜΕΝΟΣ :

ΔΗΜΟΣ ΚΥΘΗΡΩΝ

ΘΕΣΗ: ΟΙΚΙΣΜΟΣ ΠΛΑΤΕΙΑΣ ΑΜΜΟΥ
ΟΙΚΙΣΜΟΣ : ΠΛΑΤΕΙΑΣ ΑΜΜΟΥ
ΔΗΜΟΣ ΚΥΘΗΡΩΝ - ΝΗΣΟΣ ΚΥΘΗΡΩΝ
ΝΟΜΑΡΧΙΑ ΠΕΙΡΑΙΑ

ΚΛΙΜΑΚΑ 1 / 500	
ΗΜΕΡΟΜΗΝΙΑ: ΙΟΥΛΙΟΣ 2004	ΑΡ. ΣΧΕΔΙΟΥ 3 / 3

Ο ΣΥΝΤΑΞΑΣ

ΓΕΩΡΓΙΟΣ Ν. ΣΥΡΜΑΛΗΣ
ΑΣΤΙΟΛΟΓΟΣ ΜΗΧΑΝΙΚΟΣ
ΔΙΠΛΩΜΑΤΟΥΧΟΣ Π.Δ. Α.Π.Θ.
ΙΕΡΑ ΟΔΟΣ 12243
ΑΦΜ 020272101 ΔΟΥ ΧΑΪΔΑΡΙΟΥ

Αριθμ. 3247 (2)

Κήρυξη δημοσίου δάσους 543,41 τ.μ. ως αναδασωτέο λόγω εκχέρσωσης, στη θέση «Καλύβια» της Δ.Κ. Θέρμου του Δήμου Θέρμου, Νομού Αιτωλοακαρνανίας.

Ο ΓΕΝΙΚΟΣ ΓΡΑΜΜΑΤΕΑΣ
ΑΠΟΚΕΝΤΡΩΜΕΝΗΣ ΔΙΟΙΚΗΣΗΣ
ΠΕΛΟΠΟΝΝΗΣΟΥ, ΔΥΤΙΚΗΣ ΕΛΛΑΔΑΣ ΚΑΙ ΙΟΝΙΟΥ

Έχοντας υπόψη:

1. Τα άρθρα 24 παρ. 1 και 117 παρ. 3 του Συντάγματος της Ελλάδας.

2. Το Ν. 3852/2010 (ΦΕΚ Α΄/87) «Νέα Αρχιτεκτονική της Αυτοδιοίκησης και της Αποκεντρωμένης Διοίκησης -Πρόγραμμα Καλλικράτης».

3. Το Π.Δ. 139/23-12-2010 (ΦΕΚ Α΄/232/27-12-2010) «Οργανισμός της Αποκεντρωμένης Διοίκησης Πελοποννήσου, Δυτικής Ελλάδας και Ιονίου».

4. Το Ν. 3200/1955 περί διοικητικής αποκεντρώσεως όπως τροποποιήθηκαν μεταγενέστερα.

5. Τα άρθρα 1 παρ. 1, 2 παρ. 1δ, 5 παρ. 3β, 6 παρ. 7 και 7 παρ. 2 του Ν. 2503/97 «Διοίκηση, Οργάνωση, Στελέχωση της Περιφέρειας».

6. Το Ν. 998/79 «περί προστασίας δασών κ.λπ.» και ειδικότερα:

α) το άρθρο 38 παρ. 1 και β) το άρθρο 41 παρ. 1.

7. Το Ν. 3208/24-12-2003 (ΦΕΚ Α΄/303/24-12-2003) « Προστασία των δασικών οικοσυστημάτων, κατάρτιση δασολογίου, ρύθμιση εμπραγμάτων δικαιωμάτων επί δασών και δασικών εν γένει εκτάσεων και άλλες διατάξεις».

8. Τις διαταγές του Υπουργείου Γεωργίας: α) 160417/1180/8-7-80, β) 182447/3049/24-9-80, γ) 141823/24-2-83 και δ) 179171/3-9-1985.

9. Την αριθμ. 3821/07-09-2011 πρόταση του Δασαρχείου Αγρινίου περί κηρύξεως ως αναδασωτέου δημόσιου δάσους, λόγω εκχέρσωσης, αποφασίζουμε:

Κηρύσσουμε ως αναδασωτέο, με φυσική ή τεχνητή αναγέννηση, με σκοπό την προστασία για την επαναδημιουργία της δασικής βλάστησης που καταστράφηκε από εκχέρσωση και την διατήρηση του χαρακτήρα του δημοσίου δάσους ώστε να αποκλεισθεί η διάθεση αυτού για άλλο σκοπό, το παραπάνω δημόσιο δάσος των 543,41 τ.μ. που ανήκει στην κατηγορία του άρθρου 3 παρ 1 του Ν. 998/79 (όπως αντικαταστάθηκε από το άρθρου παρ. 1 του Ν. 3208/2003) και του άρθρου 4 παρ.1ε, του Ν. 998/79. Το ανωτέρω δημόσιο δάσος βρίσκεται στη θέση «Καλύβια» της Δ.Κ Θέρμου του Δήμου Θέρμου, Νομού Αιτωλοακαρνανίας, προσδιορίζεται από τα στοιχεία: 1, 2, 3, 4, 5, 6, 7, 8, 9, 10, 11, 12, 13, 1 και οριοθετείται ως ακολούθως:

Ανατολικά: Με δάσος.

Δυτικά: Με δάσος και μη δασικού χαρακτήρα έκταση.

Βόρεια: Με δρόμο και δάσος.

Νότια: Με μη δασικού χαρακτήρα έκταση,

όπως φαίνεται στο συνημμένο τοπογραφικό διάγραμμα, που αποτελεί αναπόσπαστο μέρος της απόφασης αυτής.

Η απόφαση αυτή να δημοσιευθεί στην Εφημερίδα της Κυβερνήσεως.

Πάτρα, 14 Σεπτεμβρίου 2011

Ο Γενικός Γραμματέας Αποκεντρωμένης Διοίκησης

ΑΝΑΣΤΑΣΙΟΣ ΑΠΟΣΤΟΛΟΠΟΥΛΟΣ

ΤΟΠΟΓΡΑΦΙΚΟ-ΔΙΑΓΡΑΜΜΑ

Δημόσιου Δάσους που εκχερσώθηκε **εμβαδού 543,41 τ.μ** που βρίσκεται στη Θέση «Καλύβια» της Δημοτικής Κοινότητας Θέρμου του Δήμου Θέρμου.

ΕΘΝΙΚΟ ΤΥΠΟΓΡΑΦΕΙΟ
Για τεχνικούς λόγους στο σχεδιάγραμμα, έγινε σμίκρυνση, κατά ποσοστό 79%

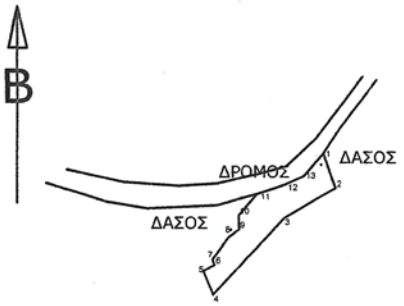

Απόσπασμα Φ.Χ. Γ.Υ.Σ κλιμ.1:5000 Αρ.Πιν. 5294/2 όπου φαίνεται η θέση της αναδασωτέας έκτασης



Εμβαδον=543,41m²		
ΚΟΡΥΦΗ	X	Y
1	297212,12	4273115,13
2	297216,16	4273103,60
3	297199,03	4273093,47
4	297175,17	4273067,85
5	297171,87	4273075,73
6	297175,58	4273077,86
7	297174,92	4273079,55
8	297180,32	4273087,17
9	297183,80	4273089,69
10	297183,74	4273094,33
11	297188,94	4273101,43
12	297199,36	4273104,66
13	297205,48	4273107,46
Αποστασεις		
1 - 2	12,22	
2 - 3	19,91	
3 - 4	35,00	
4 - 5	8,54	
5 - 6	4,28	
6 - 7	1,81	
7 - 8	9,34	
8 - 9	4,30	
9 - 10	4,65	
10 - 11	9,43	
11 - 12	9,95	
12 - 13	6,73	
13 - 1	10,15	

ΥΠΟΜΝΗΜΑ
ΚΛΙΜΑΚΑ 1:2.000

ΘΕΩΡΗΘΗΚΕ ΘΕΩΡΗΘΗΚΕ

Αγρίνιο 7-9-2011	Αγρίνιο 7-9-2011	Μεσολόγγι 14-9-11	Πάτρα 14-9-11
Ο Συντάκτης	Η Δασάρχης	Ο Δ/ντής Δασών	Γενικός Διευθυντής Δασών Π.Δ.Ε.
Παπασαλούρος Ανδρέας Δασολόγος- βαθμού Α	Πολίτη Αλεξάνδρα Δασολόγος- Βαθμού Α	Νικήτας Δ. Μ... Δασολόγος με Α' βαθμό	Αναστάσιος Αποστολόπουλος

ΕΘΝΙΚΟ ΤΥΠΟΓΡΑΦΕΙΟ

ΕΦΗΜΕΡΙΣ ΤΗΣ ΚΥΒΕΡΝΗΣΕΩΣ

ΤΙΜΗ ΠΩΛΗΣΗΣ ΦΥΛΛΩΝ ΤΗΣ ΕΦΗΜΕΡΙΔΑΣ ΤΗΣ ΚΥΒΕΡΝΗΣΕΩΣ

Σε έντυπη μορφή:

- Για τα Φ.Ε.Κ. από 1 έως 16 σελίδες σε 1 € προσαυξανόμενη κατά 0,20 € για κάθε επιπλέον οκτασέλιδο ή μέρος αυτού.
- Για τα φωτοαντίγραφα Φ.Ε.Κ. σε 0,15 € ανά σελίδα.

Σε μορφή DVD/CD:

Τεύχος	Ετήσια έκδοση	Τριμηνιαία έκδοση	Μηνιαία έκδοση
Α΄	150 €	40 €	15 €
Β΄	300 €	80 €	30 €
Γ΄	50 €	-	-
Υ.Ο.Δ.Δ.	50 €	-	-
Δ΄	110 €	30 €	-

Τεύχος	Ετήσια έκδοση	Τριμηνιαία έκδοση	Μηνιαία έκδοση
Α.Α.Π.	110 €	30 €	-
Ε.Β.Ι.	100 €	-	-
Α.Ε.Δ.	5 €	-	-
Δ.Δ.Σ.	200 €	-	20 €
Α.Ε.-Ε.Π.Ε.	-	-	100 €

- Η τιμή πώλησης μεμονωμένων Φ.Ε.Κ. σε μορφή cd-rom από εκείνα που διατίθενται σε ψηφιακή μορφή και μέχρι 100 σελίδες, σε 5 € προσαυξανόμενη κατά 1 € ανά 50 σελίδες.

ΕΤΗΣΙΕΣ ΣΥΝΔΡΟΜΕΣ Φ.Ε.Κ.

Τεύχος	Έντυπη μορφή
Α΄	225 €
Β΄	320 €
Γ΄	65 €
Υ.Ο.Δ.Δ.	65 €

Τεύχος	Έντυπη μορφή
Δ΄	160 €
Α.Α.Π.	160 €
Ε.Β.Ι.	65 €
Α.Ε.Δ.	10 €

Τεύχος	Έντυπη μορφή
Α.Ε.-Ε.Π.Ε.	2.250 €
Δ.Δ.Σ.	225 €
Α.Σ.Ε.Π.	70 €
Ο.Π.Κ.	-

- Το τεύχος Α.Σ.Ε.Π. (έντυπη μορφή) θα αποστέλλεται σε συνδρομητές ταχυδρομικά, με την επιβάρυνση των 70 €, ποσό το οποίο αφορά τα ταχυδρομικά έξοδα.

- Η καταβολή γίνεται σε όλες τις Δημόσιες Οικονομικές Υπηρεσίες (Δ.Ο.Υ.). Το πρωτότυπο διπλότυπο (έγγραφο αριθμ. πρωτ. 9067/28.2.2005 2η Υπηρεσία Επιτρόπου Ελεγκτικού Συνεδρίου) με φροντίδα των ενδιαφερομένων, πρέπει να αποστέλλεται ή να κατατίθεται στο Εθνικό Τυπογραφείο (Καποδιστρίου 34, Τ.Κ. 104 32 Αθήνα).
- Σημειώνεται ότι φωτοαντίγραφα διπλοτύπων, ταχυδρομικές Επιταγές για την εξόφληση της συνδρομής, δεν γίνονται δεκτά και θα επιστρέφονται.
- Οι οργανισμοί τοπικής αυτοδιοίκησης, τα νομικά πρόσωπα δημοσίου δικαίου, τα μέλη της Ένωσης Ιδιοκτητών Ημερησίου Τύπου Αθηνών και Επαρχίας, οι τηλεοπτικοί και ραδιοφωνικοί σταθμοί, η Ε.Σ.Η.Ε.Α, τα τριτοβάθμια συνδικαλιστικά όργανα και οι τριτοβάθμιες επαγγελματικές ενώσεις δικαιούνται έκπτωσης πενήντα τοις εκατό (50%) επί της ετήσιας συνδρομής.
- Το ποσό υπέρ ΤΑ.Π.Ε.Τ. (5% επί του ποσού συνδρομής), καταβάλλεται ολόκληρο (Κ.Α.Ε. 3512) και υπολογίζεται πριν την έκπτωση.
- Στην Ταχυδρομική συνδρομή του τεύχους Α.Σ.Ε.Π. δεν γίνεται έκπτωση.

Πληροφορίες για δημοσιεύματα που καταχωρίζονται στα Φ.Ε.Κ. στο τηλ.: 210 5279000.
Φωτοαντίγραφα παλαιών Φ.Ε.Κ.: Μάρνη 8, τηλ.: 210 8220885, 210 8222924, 210 5279050.

Τα φύλλα όλων των τευχών της Εφημερίδας της Κυβερνήσεως διατίθενται δωρεάν σε ηλεκτρονική μορφή από την ιστοσελίδα του Εθνικού Τυπογραφείου (www.et.gr)

Ηλεκτρονική Διεύθυνση: http://www.et.gr - e-mail: webmaster.et@et.gr

ΟΙ ΥΠΗΡΕΣΙΕΣ ΕΞΥΠΗΡΕΤΗΣΗΣ ΠΟΛΙΤΩΝ ΛΕΙΤΟΥΡΓΟΥΝ ΚΑΘΗΜΕΡΙΝΑ ΑΠΟ 08:00 ΜΕΧΡΙ 13:30

04004152510110016

ΑΠΟ ΤΟ ΕΘΝΙΚΟ ΤΥΠΟΓΡΑΦΕΙΟ
ΚΑΠΟΔΙΣΤΡΙΟΥ 34 * ΑΘΗΝΑ 104 32 * ΤΗΛ. 210 52 79 000 * FAX 210 52 21 004