



ΕΦΗΜΕΡΙΔΑ ΤΗΣ ΚΥΒΕΡΝΗΣΕΩΣ ΤΗΣ ΕΛΛΗΝΙΚΗΣ ΔΗΜΟΚΡΑΤΙΑΣ

19 Μαΐου 2026

ΤΕΥΧΟΣ ΤΕΤΑΡΤΟ

Αρ. Φύλλου 398

ΠΕΡΙΕΧΟΜΕΝΑ

ΑΠΟΦΑΣΕΙΣ

- 1 Μερική ανάκληση της υπ' αρ. 1788/25-8-1987 απόφασης του Νομάρχη Σάμου «Κήρυξη αναδασωτέας έκτασης 3.500 στρεμμάτων στις θέσεις "Μακροχώραφο - Ζερβού - Χιονιάτικα κ.λπ." περ. Κοινοτήτων Βαθέος - Μυτιληνίων Ν. Σάμου» (Δ' 841) καθώς και της υπ' αρ. 1676/17-9-1990 απόφασης του Νομάρχη Σάμου «Κήρυξη αναδασωτέας έκτασης 4.250 στρεμμάτων στη θέση "Αγία Μαρκέλλα, Κούτρεις κ.λπ." Κοινότητας Κοκκαρίου - Βαθέος Ν. Σάμου» (Δ' 552), ως προς έκταση συνολικού εμβαδού 2.432,92 τ.μ. στη θέση «Γροντάς», της ΔΚ Βαθέος, Δήμου Ανατολικής Σάμου, ΠΕ Σάμου, λόγω υπαγωγής της έκτασης στις διατάξεις του άρθρου 67 του ν. 998/1979. 4439
- 2 Μερική ανάκληση της υπ' αρ. 1945/21-09-1992 απόφασης του Νομάρχη Μαγνησίας «Κήρυξη αναδασωτέας έκτασης 1.325,00 στρεμμάτων στη θέση Τζώρτζη Γιαλός Περιφέρειας Κοινότητας Αλοννήσου Νομού Μαγνησίας» (Δ' 1028), ως προς την έκταση συνολικού εμβαδού 812,75 τ.μ., στη θέση Τζώρτζη Γιαλός, Δήμου Αλοννήσου, Π.Ε Σποράδων. 4443

ΑΠΟΦΑΣΕΙΣ

Αριθμ. 175957

(1)

Μερική ανάκληση της υπ' αρ. 1788/25-8-1987 απόφασης του Νομάρχη Σάμου «Κήρυξη αναδασωτέας έκτασης 3.500 στρεμμάτων στις θέσεις "Μακροχώραφο - Ζερβού - Χιονιάτικα κ.λπ." περ. Κοινοτήτων Βαθέος - Μυτιληνίων Ν. Σάμου» (Δ' 841) καθώς και της υπ' αρ. 1676/17-9-1990 απόφασης του Νομάρχη Σάμου «Κήρυξη αναδασωτέας έκτασης 4.250 στρεμμάτων στη θέση "Αγία Μαρκέλλα, Κούτρεις κ.λπ." Κοινότητας Κοκκαρίου - Βαθέος Ν. Σάμου» (Δ' 552), ως προς έκταση συνολικού εμβαδού 2.432,92 τ.μ. στη θέση «Γροντάς», της ΔΚ Βαθέος, Δήμου Ανατολικής Σάμου, ΠΕ Σάμου, λόγω υπαγωγής της έκτασης στις διατάξεις του άρθρου 67 του ν. 998/1979.

Ο ΓΕΝΙΚΟΣ ΓΡΑΜΜΑΤΕΑΣ ΔΑΣΩΝ
ΤΟΥ ΥΠΟΥΡΓΕΙΟΥ ΠΕΡΙΒΑΛΛΟΝΤΟΣ ΚΑΙ ΕΝΕΡΓΕΙΑΣ

Έχοντας υπόψη:

1. Την παρ. 1 του άρθρου 24 και την παρ. 3 του άρθρου 117 του Συντάγματος.
2. Τα άρθρα 44 και 67 του ν. 998/1979 «Περί προστασίας των δασών και των δασικών εν γένει εκτάσεων της Χώρας» (Α' 289).
3. Τον ν. 4727/2020 «Ψηφιακή Διακυβέρνηση [Ενσωμάτωση στην Ελληνική Νομοθεσία της Οδηγίας (ΕΕ) 2016/2102 και της Οδηγίας (ΕΕ) 2019/1024] - Ηλεκτρονικές Επικοινωνίες [Ενσωμάτωση στο Ελληνικό Δίκαιο της Οδηγίας (ΕΕ) 2018/1972] και άλλες διατάξεις» (Α' 184).
4. Την από 13.8.2021 Πράξη Νομοθετικού Περιεχομένου «Εκτακτα μέτρα για την αποτελεσματική προστασία και την ταχεία αποκατάσταση του φυσικού περιβάλλοντος, την άμεση στήριξη των πληγέντων από τις πυρκαγιές του Ιουλίου/Αυγούστου 2021 και συναφείς διατάξεις» (Α' 143), η οποία κυρώθηκε με το άρθρο 2 του ν. 4824/2021 (Α' 156).



5. Τα άρθρα 47 έως 55 του ν. 4915/2022 «Εθνικό Στρατηγικό Σχέδιο Καταπολέμησης της Διαφθοράς, διατάξεις για θέματα ανθρώπινου δυναμικού και Οργανισμών Τοπικής Αυτοδιοίκησης, νομοθετικό πλαίσιο εκπαίδευσης των σπουδαστών/σπουδαστριών της Εθνικής Σχολής Δημόσιας Διοίκησης και Αυτοδιοίκησης για την ένταξη στον κλάδο Π.Ε. Επιτελικών Στελεχών, διατάξεις για την ολοκλήρωση της μεταφοράς των δασικών υπηρεσιών στο Υπουργείο Περιβάλλοντος και Ενέργειας, διατάξεις για την εφαρμογή του Εθνικού Σχεδίου Ανάκαμψης και Ανθεκτικότητας "Ελλάδα 2.0", Εθνική Σύνταξη Ομογενών και άλλες επείγουσες διατάξεις» (Α' 63).

6. Το π.δ. 6/2022 «Σύσταση και μετονομασία Γενικών Γραμματειών, σύσταση Ειδικής Γραμματείας, μεταφορά υπηρεσιών και αρμοδιοτήτων» (Α' 17).

7. Το π.δ. 132/2017 «Οργανισμός Υπουργείου Περιβάλλοντος και Ενέργειας (Υ.Π.ΕΝ.)» (Α' 160), όπως τροποποιήθηκε με το π.δ. 29/2022 (Α' 77).

8. Την υπό στοιχεία οικ. ΥΠΕΝ/ΥΠΡΓ/79859/5910/25-7-2023 κοινή απόφαση του Πρωθυπουργού και του Υπουργού Περιβάλλοντος και Ενέργειας «Διορισμός Γενικού Γραμματέα Δασών του Υπουργείου Περιβάλλοντος και Ενέργειας» (Υ.Ο.Δ.Δ. 745).

9. Την υπό στοιχεία ΥΠΕΝ/ΔΔΥ/48478/3594/16.05.2022 κοινή υπουργική απόφαση «Καθορισμός των διοικητικών λεπτομερειών μεταφοράς των δασικών υπηρεσιών, του αντίστοιχου προσωπικού και λοιπών θεμάτων της παρ. 5 του άρθρου τρίτου της από 13.8.2021 Πράξης Νομοθετικού Περιεχομένου (Α' 143), η οποία κυρώθηκε με το άρθρο 2 του ν. 4824/2021 (Α' 156)» (Β' 2415).

10. Την υπό στοιχεία ΥΠΕΝ/ΔΔΥ/62511/4542/17-6-2022 απόφαση του Υπουργού Περιβάλλοντος και Ενέργειας «Διαπιστωτική πράξη κατάταξης και τοποθέτησης του προσωπικού των Περιφερειακών Δασικών Υπηρεσιών του Υπουργείου Περιβάλλοντος και Ενέργειας» (Β' 3145).

11. Την υπό στοιχεία ΥΠΕΝ/ΔΔΥ/70401/5167/6-7-2022 απόφαση του Υπουργού Περιβάλλοντος και Ενέργειας «Τοποθέτηση Προϊσταμένων σε θέσεις ευθύνης επιπέδου Γενικής Διεύθυνσης στις Επιθεωρήσεις Εφαρμογής Δασικής Πολιτικής του Υπουργείου Περιβάλλοντος και Ενέργειας» (ΑΔΑ: Ω8ΔΡ4653Π8-7ΨΡ).

12. Την υπό στοιχεία ΥΠΕΝ/ΔΝΕΠ/83988/2740/25-8-2022 κοινή απόφαση του Υπουργού και του Υφυπουργού Περιβάλλοντος και Ενέργειας και του Γενικού Γραμματέα Δασών του Υπουργείου Περιβάλλοντος και Ενέργειας «Εξουσιοδότηση υπογραφής "Με εντολή Υπουργού" του Υπουργού Περιβάλλοντος και Ενέργειας, "Με εντολή Υφυπουργού" του Υφυπουργού Περιβάλλοντος και Ενέργειας και με "Με εντολή Γενικού Γραμματέα Δασών" του Γενικού Γραμματέα Δασών του Υπουργείου Περιβάλλοντος και Ενέργειας, κατά λόγο αρμοδιότητας, στον Προϊστάμενο της Γενικής Διεύθυνσης Δασών και Δασικού Περιβάλλοντος της Γενικής Γραμματείας Δασών του Υ.Π.ΕΝ., στους Προϊσταμένους των Επιθεωρήσεων Εφαρμογής Δασικής Πολιτικής και στους Προϊσταμένους των Διευθύνσεων, Δασαρχείων και Τμημάτων που υπάγονται σε αυτές» (Β' 4528).

13. Το περιεχόμενο του δασικού χάρτη του συνόλου του Νομού Σάμου (πλην της ΔΚ Σαμίων) που αναρτήθηκε με την υπ' αρ. 3186/22-1-2021 (ΑΔΑ: ΨΝ9ΓΟΡ11-ΝΥΟ) απόφαση της Διεύθυνσης Δασών Ν. Σάμου, στον οποίο η έκταση που αναφέρεται στο θέμα εμφανίζεται ως ΑΔ/ΑΝ - Δασωθέντες Αγροί.

14. Την υπ' αρ. 146483/27-4-2026 (ΑΔΑ: Ρ1ΞΠ4653Π8-7ΤΥ) απόφαση της Διευθύντριας Δασών Ν. Σάμου, περί χορήγησης άδειας απομάκρυνσης της φυόμενης δασικής βλάστησης, λόγω υπαγωγής της έκτασης που αναφέρεται στο θέμα, στις διατάξεις του άρθρου 67 του ν. 998/1979, όπως αντικαταστάθηκε με το άρθρο 93 του ν. 4915/2022 (Δασωθέντες αγροί - ΑΔ/ΑΝ).

15. Την υπ' αρ. 1788/25-8-1987 (Δ' 841) απόφασης του Νομάρχη Σάμου «Κήρυξη αναδασωτέας έκτασης 3.500 στρεμμάτων στις θέσεις "Μακροχώραφο - Ζερβού - Χιονιάτικα κ.λπ." περ. Κοινοτήτων Βαθέος - Μυτιληνίων Ν. Σάμου» καθώς και της υπ' αρ. 1676/17-9-1990 (Δ' 552) απόφασης του Νομάρχη Σάμου «Κήρυξη αναδασωτέας έκτασης 4.250 στρεμμάτων στη θέση "Αγία Μαρκέλλα, Κούτρεις κ.λπ." Κοινότητας Κοκκαρίου - Βαθέος Ν. Σάμου».

16. Την υπ' αρ. 171818/12-5-2026 θετική εισήγηση της Διεύθυνσης Δασών Ν. Σάμου, μετά της συνημμένης αλληλογραφίας, για τη μερική ανάκληση της υπ' αρ. 1788/25-8-1987 (Δ' 841) απόφασης του Νομάρχη Σάμου «Κήρυξη αναδασωτέας έκτασης 3.500 στρεμμάτων στις θέσεις "Μακροχώραφο - Ζερβού - Χιονιάτικα κ.λπ." περ. Κοινοτήτων Βαθέος - Μυτιληνίων Ν. Σάμου» καθώς και της υπ' αρ. 1676/17-9-1990 (Δ' 552) απόφασης του Νομάρχη Σάμου «Κήρυξη αναδασωτέας έκτασης 4.250 στρεμμάτων στη θέση "Αγία Μαρκέλλα, Κούτρεις κ.λπ." Κοινότητας Κοκκαρίου - Βαθέος Ν. Σάμου», ως προς έκταση συνολικού εμβαδού 2.432,92 τ.μ. στη θέση «Γροντάς», της ΔΚ Βαθέος, Δήμου Ανατολικής Σάμου, ΠΕ Σάμου, επειδή η τελευταία κρίθηκε ως δασική έκταση σύμφωνα με την υπ' αρ. 48/2025 απόφαση της επιτροπής Δασολογίου ΠΕ Σάμου και Ικαρίας και στη συνέχεια εκδόθηκε η σχετική (15) άδεια απομάκρυνσης φυόμενης δασικής βλάστησης, αποφασίζουμε:

Ανακαλούμε μερικώς, λόγω νομικής αιτίας, την υπ' αρ. 1788/25-8-1987 (Δ' 841) απόφασης του Νομάρχη Σάμου «Κήρυξη αναδασωτέας έκτασης 3.500 στρεμμάτων στις θέσεις "Μακροχώραφο - Ζερβού - Χιονιάτικα κ.λπ." περ. Κοινοτήτων Βαθέος - Μυτιληνίων Ν. Σάμου» καθώς και την υπ' αρ. 1676/17-9-1990 (Δ' 552) απόφασης



του Νομάρχη Σάμου «Κήρυξη αναδασωτέας έκτασης 4.250 στρεμμάτων στη θέση "Αγία Μαρκέλλα, Κούτρες κ.λπ." Κοινότητας Κοκκαρίου - Βαθέος Ν. Σάμου», ως προς έκταση συνολικού εμβαδού 2.432,92 τ.μ. στη θέση «Γροντάς», της ΔΚ Βαθέος, Δήμου Ανατολικής Σάμου, ΠΕ Σάμου επειδή αυτή κρίθηκε ως δασική έκταση σύμφωνα με την υπ' αρ. 48/2025 απόφαση της επιτροπής Δασολογίου ΠΕ Σάμου και Ικαρίας και στη συνέχεια εκδόθηκε η προβλεπόμενη (σχετική 15) άδεια απομάκρυνσης φυόμενης δασικής βλάστησης.

Η παραπάνω έκταση, απεικονίζεται σε συνημμένο τοπογραφικό διάγραμμα κλίμακας 1:1.400 με στοιχεία περιμέτρου «1, 2, 3, ..., 29 και 1», το οποίο αποτελεί αναπόσπαστο μέρος της παρούσας, και προσδιορίζεται επακριβώς από τις αντίστοιχες συντεταγμένες σε ΕΓΣΑ '87.

Κατά τα λοιπά παραμένουν σε ισχύ οι υπ' αρ. 1788/25-8-1987 (Δ' 841) και 1676/17-9-1990 (Δ' 552) αποφάσεις του Νομάρχη Σάμου.

Από τις διατάξεις της απόφασης αυτής δεν προκαλείται δαπάνη σε βάρος του κρατικού προϋπολογισμού. Η ισχύς της παρούσας αρχίζει από τη δημοσίευσή της στην Εφημερίδα της Κυβερνήσεως.



ΤΟΠΟΓΡΑΦΙΚΟ ΔΙΑΓΡΑΜΜΑ

Μερικής ανάκλησης των υπ. αριθμών 1788/25-8-1987 (ΦΕΚ 841Δ/1987) & 1676/17-9-1990 (ΦΕΚ 552Δ/1990) αποφάσεων κήρυξης αναδάσωσης για έκταση εμβαδού $E = 2.432,92$ τ.μ., που κείται στη θέση «Γροντάς» της ΔΚ Βαθέος, του Δήμου Σάμου (συνοδεύει την υπ' αριθμόν 175957/13-5-2026 απόφαση του Γενικού Γραμματέα Δασών).

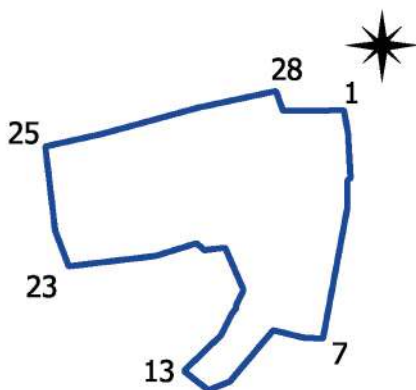
ΥΠΟΜΝΗΜΑ

ΚΛΙΜΑΚΑ: 1:1.400

$E = 2.432,92$ τ.μ.

Προς ανάκληση
ΑΝ έκταση: ———

Αναδασωτέα
έκταση: ———



ΑΠΟΣΠΑΣΜΑ ΧΑΡΤΗ ΓΥΣ



ΣΥΝΤΕΤΑΓΜΕΝΕΣ ΕΓΣΑ

1 X=759006.203 Y=4181313.073	11 X=758977.370 Y=4181252.380	21 X=758974.162 Y=4181284.126
2 X=759007.106 Y=4181307.883	12 X=758976.696 Y=4181252.132	22 X=758965.205 Y=4181281.353
3 X=759007.620 Y=4181298.372	13 X=758971.374 Y=4181256.271	23 X=758946.327 Y=4181279.104
4 X=759006.942 Y=4181297.760	14 X=758979.517 Y=4181264.175	24 X=758943.371 Y=4181286.845
5 X=759006.981 Y=4181292.093	15 X=758981.890 Y=4181268.934	25 X=758941.227 Y=4181305.198
6 X=759006.414 Y=4181289.048	16 X=758982.715 Y=4181269.871	26 X=758953.510 Y=4181307.920
7 X=759001.629 Y=4181263.356	17 X=758982.811 Y=4181270.782	27 X=758974.493 Y=4181313.650
8 X=758997.220 Y=4181263.600	18 X=758984.369 Y=4181273.909	28 X=758991.415 Y=4181317.267
9 X=758990.800 Y=4181265.180	19 X=758980.344 Y=4181283.157	29 X=758992.933 Y=4181312.946
10 X=758981.360 Y=4181253.990	20 X=758975.841 Y=4181282.621	

ΔΙΕΥΘΥΝΣΗ ΔΑΣΩΝ ΝΟΜΟΥ ΣΑΜΟΥ
ANDREAS ANASSIS
14/05/2026 09:01
ΑΚΡΙΒΕΣ ΑΝΤΙΓΡΑΦΟ

ΕΘΝΙΚΟ ΤΥΠΟΓΡΑΦΕΙΟ
Για τεχνικούς λόγους στο σχεδιάγραμμα, από το ηλεκτρονικό αρχείο, έγινε σμίκρυνση κατά ποσοστό **85%**

Σάμος 4-5-2026
Ο Συντάκτης

Παναγιώτης Τσιμπέρης
Δασολόγος

ΘΕΩΡΗΘΗΚΕ
Σάμος 11-5-2026
Η Διευθύντρια Δασών Ν. Σάμου

Ζωή Α. Κνιαζοπούλου
Δασολόγος

ΕΓΚΡΙΘΗΚΕ
Πειραιάς 13-5-2026
Με εντολή Γενικού Γραμματέα Δασών
Η αν. Προϊσταμένη της Επιθεώρησης
Εφαρμογής Δασικής Πολιτικής Αιγαίου

Μαρία Φωσκόλου
Δασολόγος



Η απόφαση αυτή να δημοσιευθεί στην Εφημερίδα της Κυβερνήσεως.

Βαθύ Σάμου, 13 Μαΐου 2026

Με εντολή Γενικού Γραμματέα Δασών
Η Αναπληρώτρια Προϊσταμένη της Επιθεώρησης
Εφαρμογής Δασικής Πολιτικής Αιγαίου
ΜΑΡΙΑ ΦΩΣΚΟΛΟΥ

Αριθμ. 176642

(2)

Μερική ανάκληση της υπ' αρ. 1945/21-09-1992 απόφασης του Νομάρχη Μαγνησίας «Κήρυξη αναδασωτέας έκτασης 1.325,00 στρεμμάτων στη θέση Τζώρτζη Γιαλός Περιφέρειας Κοινότητας Αλοννήσου Νομού Μαγνησίας» (Δ' 1028), ως προς την έκταση συνολικού εμβαδού 812,75 τ.μ., στη θέση Τζώρτζη Γιαλός, Δήμου Αλοννήσου, Π.Ε Σποράδων.

Ο ΓΕΝΙΚΟΣ ΓΡΑΜΜΑΤΕΑΣ ΔΑΣΩΝ
ΤΟΥ ΥΠΟΥΡΓΕΙΟΥ ΠΕΡΙΒΑΛΛΟΝΤΟΣ ΚΑΙ ΕΝΕΡΓΕΙΑΣ

Έχοντας υπόψη:

1. Την παρ. 1 του άρθρου 24 και την παρ. 3 του άρθρου 117 του Συντάγματος.
2. Το άρθρο 44 του ν. 998/1979 «Περί προστασίας των δασών και των δασικών εν γένει εκτάσεων της Χώρας» (Α' 289).
3. Τον ν. 4727/2020 «Ψηφιακή Διακυβέρνηση [Ενσωμάτωση στην Ελληνική Νομοθεσία της Οδηγίας (ΕΕ) 2016/2102 και της Οδηγίας (ΕΕ) 2019/1024] - Ηλεκτρονικές Επικοινωνίες [Ενσωμάτωση στο Ελληνικό Δίκαιο της Οδηγίας (ΕΕ) 2018/1972] και άλλες διατάξεις» (Α' 184).
4. Την από 13.8.2021 Πράξη Νομοθετικού Περιεχομένου «Εκτακτα μέτρα για την αποτελεσματική προστασία και την ταχεία αποκατάσταση του φυσικού περιβάλλοντος, την άμεση στήριξη των πληγέντων από τις πυρκαγιές του Ιουλίου/Αυγούστου 2021 και συναφείς διατάξεις» (Α' 143), η οποία κυρώθηκε με το άρθρο 2 του ν. 4824/2021 (Α' 156).
5. Τα άρθρα 47 έως 55 του ν. 4915/2022 «Εθνικό Στρατηγικό Σχέδιο Καταπολέμησης της Διαφθοράς, διατάξεις για θέματα ανθρώπινου δυναμικού και Οργανισμών Τοπικής Αυτοδιοίκησης, νομοθετικό πλαίσιο εκπαίδευσης των σπουδαστών/σπουδαστριών της Εθνικής Σχολής Δημόσιας Διοίκησης και Αυτοδιοίκησης για την ένταξη στον κλάδο Π.Ε. Επιτελικών Στελεχών, διατάξεις για την ολοκλήρωση της μεταφοράς των δασικών υπηρεσιών στο Υπουργείο Περιβάλλοντος και Ενέργειας, διατάξεις για την εφαρμογή του Εθνικού Σχεδίου Ανάκαμψης και Ανθεκτικότητας "Ελλάδα 2.0", Εθνική Σύμβαση Ομογενών και άλλες επείγουσες διατάξεις» (Α' 63).
6. Το π.δ. 6/2022 «Σύσταση και μετονομασία Γενικών Γραμματειών, σύσταση Ειδικής Γραμματείας, μεταφορά υπηρεσιών και αρμοδιοτήτων» (Α' 17).
7. Το π.δ. 132/2017 «Οργανισμός Υπουργείου Περιβάλλοντος και Ενέργειας (Υ.Π.ΕΝ.)» (Α' 160), όπως τροποποιήθηκε με το π.δ. 29/2022 (Α' 77).
8. Την υπό στοιχεία οικ. ΥΠΕΝ/ΥΠΡΓ/79859/5910/25-7-2023 κοινή απόφαση του Πρωθυπουργού και του Υπουργού Περιβάλλοντος και Ενέργειας «Διορισμός Γενικού Γραμματέα Δασών του Υπουργείου Περιβάλλοντος και Ενέργειας» (Υ.Ο.Δ.Δ. 745).
9. Την υπό στοιχεία ΥΠΕΝ/ΔΔΥ/48478/3594/16.05.2022 κοινή υπουργική απόφαση «Καθορισμός των διοικητικών λεπτομερειών μεταφοράς των δασικών υπηρεσιών, του αντίστοιχου προσωπικού και λοιπών θεμάτων της παρ. 5 του άρθρου τρίτου της από 13.8.2021 Πράξης Νομοθετικού Περιεχομένου (Α' 143), η οποία κυρώθηκε με το άρθρο 2 του ν. 4824/2021 (Α' 156)» (Β' 2415).
10. Την υπό στοιχεία ΥΠΕΝ/ΔΔΥ/62511/4542/17-6-2022 απόφαση του Υπουργού Περιβάλλοντος και Ενέργειας «Διαπιστωτική πράξη κατάταξης και τοποθέτησης του προσωπικού των Περιφερειακών Δασικών Υπηρεσιών του Υπουργείου Περιβάλλοντος και Ενέργειας» (Β' 3145).
11. Την υπό στοιχεία ΥΠΕΝ/ΔΔΥ/70401/5167/6-7-2022 απόφαση του Υπουργού Περιβάλλοντος και Ενέργειας «Τοποθέτηση Προϊσταμένων σε θέσεις ευθύνης επιπέδου Γενικής Διεύθυνσης στις Επιθεωρήσεις Εφαρμογής Δασικής Πολιτικής του Υπουργείου Περιβάλλοντος και Ενέργειας» (ΑΔΑ: Ω8ΔΡ4653Π8-7ΨΡ).
12. Την υπό στοιχεία ΥΠΕΝ/ΔΝΕΠ/83988/2740/25-8-2022 κοινή απόφαση του Υπουργού και του Υφυπουργού Περιβάλλοντος και Ενέργειας και του Γενικού Γραμματέα Δασών του Υπουργείου Περιβάλλοντος και



Ενέργειας «Εξουσιοδότηση υπογραφής “Με εντολή Υπουργού” του Υπουργού Περιβάλλοντος και Ενέργειας, “Με εντολή Υφυπουργού” του Υφυπουργού Περιβάλλοντος και Ενέργειας και με “Με εντολή Γενικού Γραμματέα Δασών” του Γενικού Γραμματέα Δασών του Υπουργείου Περιβάλλοντος και Ενέργειας, κατά λόγο αρμοδιότητας, στον Προϊστάμενο της Γενικής Διεύθυνσης Δασών και Δασικού Περιβάλλοντος της Γενικής Γραμματείας Δασών του Υ.Π.Ε.Ν., στους Προϊσταμένους των Επιθεωρήσεων Εφαρμογής Δασικής Πολιτικής και στους Προϊσταμένους των Διευθύνσεων, Δασαρχείων και Τμημάτων που υπάγονται σε αυτές» (Β' 4528).

13. Την υπ' αρ. 153373/441/22-02-2017 εγκύκλιο του Υπουργείου Περιβάλλοντος και Ενέργειας «Περιοχές κηρυγμένων αναδασωτέων εκτάσεων στους αναρτημένους δασικούς χάρτες» (ΑΔΑ:61ΤΗ4653Π8-Ω7Θ).

14. Την υπό στοιχεία οικ. ΥΠΕΝ/ΔΠΔ/95099/5160/12-10-2021 εγκύκλιο διαταγή της Γενικής Διεύθυνσης Δασών και Δασικού Περιβάλλοντος του Υπουργείου Περιβάλλοντος και Ενέργειας «Περί ανάκλησης αποφάσεων αναδασωτέων, εκτάσεων μη υπαγομένων στις προστατευτικές διατάξεις της δασικής νομοθεσίας, λόγω συμπερίληψής τους στους δασικούς χάρτες ως τμήματα ευρύτερης αναδασωτέας» (ΑΔΑ: ΨΠΙΨ4653Π8-50Χ).

15. Την υπό στοιχεία ΥΠΕΝ/ΔΠΔ/105293/6510/13-10-2023 εγκύκλιο της Γενικής Γραμματείας Δασών του Υπουργείου Περιβάλλοντος και Ενέργειας «Οδηγίες εφαρμογής των διατάξεων της παρ. 2 του άρθρου 18 του ν. 3889/2010 σε συνδυασμό με την παρ. 4 του άρθρου 44 του ν. 998/1979» (ΑΔΑ: 6ΗΑΝ4653Π8-6ΑΣ).

16. Το περιεχόμενο του δασικού χάρτη του συνόλου της Περιφερειακής Ενότητας Μαγνησίας και Σποράδων, που αναρτήθηκε με την υπ' αρ. 38126/26-2-2021 (ΑΔΑ: ΩΦ5ΖΟΡ10-ΙΞΑ) απόφαση της Διεύθυνσης Δασών Μαγνησίας, στον οποίο η έκταση που αναφέρεται στο θέμα εμφανίζεται ως ΔΔ/ΑΝ.

17. Την υπ' αρ. 262/2024 (ΑΔΑ: ΕΜ9Λ4653Π8-ΒΣΨ) απόφαση της ΕΠΕΑ Μαγνησίας, με την οποία κρίθηκε ότι η έκταση συνολικού εμβαδού 812,75 τ.μ, χαρακτηρίζεται διαχρονικά ως μη δασικού χαρακτήρα έκταση και της αποδόθηκε ο χαρακτηρισμός ΑΑ/ΑΝ στον αναρτημένο Δασικό Χάρτη του συνόλου της Περιφερειακής Ενότητας Σποράδων.

18. Την υπ' αρ. 1945/21-09-1992 απόφαση του Νομάρχη Μαγνησίας «Κήρυξη αναδασωτέας έκτασης 1.325,00 στρεμμάτων στη θέση Τζώρτζη Γιαλός Περιφέρειας Κοινότητας Αλοννήσου Νομού Μαγνησίας» (Δ' 1028).

19. Την υπ' αρ. 147430/27-4-2026 θετική εισήγηση του Δασαρχείου Σκοπέλου, μετά της συνημμένης αλληλογραφίας, για τη μερική ανάκληση της υπ' αρ. 1945/21-09-1992 απόφασης του Νομάρχη Μαγνησίας για την έκταση συνολικού εμβαδού 812,75 τ.μ. στη θέση Τζώρτζη Γιαλός του Δήμου Αλοννήσου, Π.Ε. Σποράδων, επειδή με την υπ' αρ. 262/2024 απόφαση της ΕΠΕΑ Μαγνησίας και Σποράδων, χαρακτηρίστηκε ως μη δασικού χαρακτήρα έκταση και στον αναρτημένο Δασικό Χάρτη του συνόλου της Περιφερειακής Ενότητας Μαγνησίας και Σποράδων θα εμφανίζεται με τον κωδικό ΑΑ/ΑΝ.

20. Τη σύμφωνη γνώμη της Διεύθυνσης Δασών Μαγνησίας, αποφασίζουμε:

Ανακαλούμε μερικώς, λόγω πλάνης περί τα πραγματικά δεδομένα, την υπ' αρ. 1945/21-09-1992 απόφαση του Νομάρχη Μαγνησίας «Κήρυξη αναδασωτέας έκτασης 1.325,00 στρεμμάτων στη θέση Τζώρτζη Γιαλός Περιφέρειας Κοινότητας Αλοννήσου Νομού Μαγνησίας» (Δ' 1028), για την έκταση συνολικού εμβαδού 812,75 τ.μ. στη θέση Τζώρτζη Γιαλός του Δήμου Αλοννήσου, Π.Ε. Σποράδων, επειδή με την υπ' αρ. 262/2024 απόφαση της ΕΠΕΑ Μαγνησίας και Σποράδων, χαρακτηρίστηκε ως μη δασικού χαρακτήρα έκταση και στον αναρτημένο Δασικό Χάρτη του συνόλου της Περιφερειακής Ενότητας Μαγνησίας και Σποράδων θα εμφανίζεται με τον κωδικό ΑΑ/ΑΝ.

Η παραπάνω έκταση, απεικονίζεται στο συνημμένο από 27/4/2026 τοπογραφικό διάγραμμα, κλίμακα 1:1.500, το οποίο αποτελεί αναπόσπαστο μέρος της παρούσας και προσδιορίζεται επακριβώς από τις αντίστοιχες συντεταγμένες στο σύστημα ΕΓΣΑ '87.

Κατά τα λοιπά παραμένει σε ισχύ η υπ' αρ. 1945/21-09-1992 απόφαση του Νομάρχη Μαγνησίας.

Από τις διατάξεις της απόφασης αυτής δεν προκαλείται δαπάνη σε βάρος του κρατικού προϋπολογισμού.

Η ισχύς της παρούσας αρχίζει από της δημοσίευσής της στην Εφημερίδα της Κυβερνήσεως.



ΕΛΛΗΝΙΚΗ ΔΗΜΟΚΡΑΤΙΑ
ΥΠΟΥΡΓΕΙΟ ΠΕΡΙΒΑΛΛΟΝΤΟΣ & ΕΝΕΡΓΕΙΑΣ
ΕΠΙΘΕΩΡΗΣΗ ΕΦΑΡΜΟΓΗΣ ΔΑΣΙΚΗΣ ΠΟΛΙΤΙΚΗΣ
ΘΕΣΣΑΛΙΑΣ - ΣΤΕΡΕΑΣ ΕΛΛΑΔΑΣ
ΔΑΣΑΡΧΕΙΟ ΣΚΟΠΕΛΟΥ



Ανήκει στην αριθμ απόφαση Γ.Γ Δασών

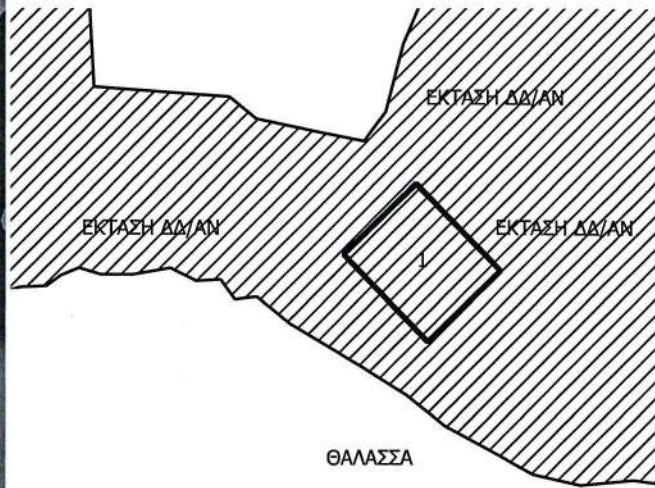
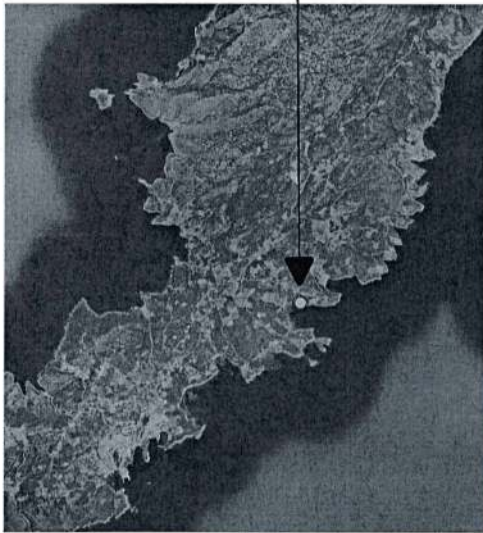
ΤΟΠΟΓΡΑΦΙΚΟ ΔΙΑΓΡΑΜΜΑ

Έκταση συνολικού εμβαδού 812,75 τ.μ. στη θέση "ΤΖΩΡΤΖΗ ΓΙΑΛΟΣ" Δήμου Αλοννήσου για την οποία ανακαλείται μερικώς η με αρ. πρωτ. 1945/21-09-1992 (Δ' 1028) απόφαση του Νομάρχη Μαγνησίας.



ΔΗΜΟΣ ΑΛΟΝΝΗΣΟΥ
ΘΕΣΗ: ΤΖΩΡΤΖΗ ΓΙΑΛΟΣ
ΕΚΤΑΣΗ: 812,75 τ.μ.
ΚΛΙΜΑΚΑ: 1: 1.500

ΑΠΟΣΠΑΣΜΑ ΦΥΛΛΟΥ ΧΑΡΤΗ
ΚΛΙΜΑΚΑ 1: 100.000
ΕΚΤΑΣΗ ΠΡΟΣ ΑΝΑΚΛΗΣΗ



ΕΘΝΙΚΟ ΤΥΠΟΓΡΑΦΕΙΟ
Για τεχνικούς λόγους στο σχεδιάγραμμα, από το ηλεκτρονικό αρχείο, έγινε σμίκρυνση κατά ποσοστό **82%**

X	Y
491387,234	4335375,102
491368,526	4335356,975
491346,815	4335379,382
491365,524	4335397,509
491387,234	4335375,102

□ ΤΜΗΜΑ 1

▨ Η με αριθμ. 1945/21-9-1992 απόφαση κήρυξης αναδασωτέας

Σκόπελος, 27 - 04 - 2026
Ο συντάκτης

ΣΠΥΡΟΣ ΑΝΔΡΙΑΝΟΣ
Δασολόγος

Σκόπελος, 27 - 04 - 2026
Ο αναπληρωτής Προϊστάμενος
του Δασαρχείου Σκοπέλου



ΣΠΥΡΟΣ ΑΝΔΡΙΑΝΟΣ
Δασολόγος

Λάρισα, - - 2026
Με εντολή Γενικού Γραμματέα Δασών Η
Προϊσταμένη Επιθεώρησης Εφαρμογής
Δασικής Πολιτικής Θεσσαλίας - Στ. Ελλάδας

ΖΩΗ ΦΤΙΚΑ
Δασολόγος



Η απόφαση αυτή να δημοσιευθεί στην Εφημερίδα της Κυβερνήσεως.

Βόλος, 6 Μαΐου 2026

Με εντολή Γενικού Γραμματέα Δασών
Η Προϊσταμένη Επιθεώρησης Εφαρμογής
Δασικής Πολιτικής Θεσσαλίας - Στερεάς Ελλάδας
ΖΩΗ ΦΤΙΚΑ

