



ΕΦΗΜΕΡΙΣ ΤΗΣ ΚΥΒΕΡΝΗΣΕΩΣ

ΤΗΣ ΕΛΛΗΝΙΚΗΣ ΔΗΜΟΚΡΑΤΙΑΣ

ΤΕΥΧΟΣ ΤΕΤΑΡΤΟ

Αρ. Φύλλου 396

3 Αυγούστου 2010

ΠΕΡΙΕΧΟΜΕΝΑ

ΑΠΟΦΑΣΕΙΣ

- Επικύρωση καθορισμού οριογραμμών τμημάτων κοίτης Κοσύνθου (Αστικά Τμήματα) του Δήμου Ξάνθης στο Ν. Ξάνθης 1
- Επικύρωση καθορισμού οριογραμμών του χειμάρρου στον οικισμό της Ν. Ηρακλείτσας του Δ.Δ. Ηρακλείτσας του Δήμου Ελευθερών, Ν. Καβάλας σε επαφή με τα αγροτεμάχια 384 οριστικής διανομής και 916 συμπληρωματικής διανομής..... 2
- Κήρυξη ως αναδασωτέας έκτασης εμβαδού 1,123 στρεμ., που βρίσκεται στην θέση «Κούκουρα» οικ. Πετροχωρίου δημοτικού διαμερίσματος Ρωμανού, του Δήμου Νέστορος, Νομού Μεσσηνίας 3

ΑΠΟΦΑΣΕΙΣ

- Αριθμ. 37424/3518 (1)
Επικύρωση καθορισμού οριογραμμών τμημάτων κοίτης Κοσύνθου (Αστικά Τμήματα) του Δήμου Ξάνθης στο Ν. Ξάνθης.

Η ΓΕΝΙΚΗ ΓΡΑΜΜΑΤΕΑΣ ΠΕΡΙΦΕΡΕΙΑΣ
ΑΝΑΤΟΛΙΚΗΣ ΜΑΚΕΔΟΝΙΑΣ - ΘΡΑΚΗΣ

Έχοντας υπόψη:

1. Τις διατάξεις του άρθρου 5 του ν. 3010/02 (ΦΕΚ 91/Α) «Εναρμόνιση του Ν. 1650/1986 με τις Οδηγίες 97/11 Ε.Ε. και 96/61 Ε.Ε., διαδικασία οριοθέτησης και ρυθμίσεις θεμάτων για τα υδατορέματα και άλλες διατάξεις».
2. Την υπ' αριθμ. 3046/304/89 (ΦΕΚ 59Δ/3.2.89) απόφαση του Αναπληρωτή Υπουργού Περιβάλλοντος Χωροταξίας και Δημοσίων Έργων, «Κτιριοδομικός Κανονισμός» και ειδικότερα τις διατάξεις του άρθρου 6 αυτού, σχετικά με τη δόμηση κοντά σε ρέματα, όπως ισχύει σήμερα.
3. Τις διατάξεις του ν. 2853/16.7.1922 (ΦΕΚ ΑΙ 16) «Περί υδραυλικών εν γένει έργων και αστυνομεύσεως των Δημοσίων Υδάτων», όπως αυτές τροποποιήθηκαν με τις αντίστοιχες του ν.δ. 10/29.12.1923 και κωδικοποιήθηκαν από τις διατάξεις του π.δ. 18/21.3.1924.
4. Την αριθμ. 2439/16-04-2009 (ΦΕΚ 839Β706-05-2009) Απόφαση του Γενικού Γραμματέα Περιφέρειας Α.Μ.-Θ. «Εξουσιοδότηση προς υπογραφή «Με εντολή Γενικού Γραμματέα» αποφάσεων, εγγράφων και άλλων πράξεων στον Γενικό Διευθυντή στους Προϊσταμένους Διευθύνσεων, Τμημάτων και Γραφείων των Υπηρεσιών της Περιφέρειας Ανατολικής Μακεδονίας και Θράκης».

5. Το υπ' αριθμ. 48041/7184/1-7-10 (α.π. ΔΙ.ΠΕ.ΧΩ. 37424/3518/6-7-10) έγγραφο της Δ/σης Τεχνικών Υπηρεσιών του Νομαρχιακού Διαμερίσματος Ξάνθης, με το οποίο κατατέθηκε στην Υπηρεσία μας η ελεγμένη και θεωρημένη μελέτη από την Δ/ση Τεχνικών Υπηρεσιών του Νομαρχιακού Διαμερίσματος Ξάνθης για την οριοθέτηση τμημάτων κοίτης Κοσύνθου (Αστικά Τμήματα) του Δήμου Ξάνθης στο Ν. Ξάνθης.

6. Το απόσπασμα από το Πρακτικό της υπ' αριθμ. 16/28-9-09 συνεδρίασης του Δημοτικού Συμβουλίου του Δήμου Ξάνθης, στο οποίο περιλαμβάνεται η 642 απόφαση με την οποία το ΔΣ αποφασίζει ομόφωνα ότι εγκρίνει τον καθορισμό των οριογραμμών οριοθέτησης τμημάτων κοίτης Κοσύνθου (Αστικά Τμήματα) του Δήμου Ξάνθης στο Ν. Ξάνθης

7. Τη Μελέτη για την οριοθέτηση τμημάτων κοίτης Κοσύνθου (Αστικά Τμήματα) του Δήμου Ξάνθης στο Ν. Ξάνθης, καθώς και την οριζοντιογραφία που τη συνοδεύει, όπως ελέγχθηκαν και θεωρήθηκαν από την Δ/ση Τεχνικών Υπηρεσιών του Νομαρχιακού Διαμερίσματος Ξάνθης, και από τα οποία προκύπτει ότι οι προτεινόμενες οριογραμμές ανταποκρίνονται σε πλημμυρική παροχή για περίοδο επαναφοράς T=50 έτη, αποφασίζουμε:

Επικυρώνουμε τις καθορισθείσες οριογραμμές για την οριοθέτηση τμημάτων κοίτης Κοσύνθου (Αστικά Τμήματα) του Δήμου Ξάνθης στο Ν. Ξάνθης, που διασχίζει την πόλη της Ξάνθης και ο καθορισμός των οριογραμμών του αφορά σε δύο τμήματα. Το πρώτο τμήμα είναι μεταξύ της Γέφυρας οδού Βασ. Σοφίας και της Οδικής Γέφυρας συνοικισμού Κων/νου & Ελένης με μήκος 480m περίπου. Το δεύτερο τμήμα είναι 200m κατάντη της Γέφυρας Σ.Γ. Θεσ/νίκης - Αλεξ/πολης. Τα δύο αυτά τμήματα αποτυπώνονται στην οριζοντιογραφία της περιοχής οριοθέτησης (Αριθμός Σχεδίου: ΥΔΡ.301), κλίμακας 1:1000 της Δ/σης Τεχνικών Υπηρεσιών του Δήμου Ξάνθης και σύμφωνα με τη Μελέτη Οριοθέτησης που κατατέθηκε στην Υπηρεσία μας, όπως αυτή ελέγχθηκε και θεωρήθηκε από την Δ/ση Τεχνικών Υπηρεσιών του Νομαρχιακού Διαμερίσματος Ξάνθης.

Από τις διατάξεις της παρούσας δεν προκύπτουν δαπάνες οι οποίες να βαρύνουν τον κρατικό προϋπολογισμό.

Η ισχύς της παρούσας αρχίζει από την ανωτέρω δημοσίευσή.

Η απόφαση αυτή μαζί με το συνημμένο διάγραμμα να δημοσιευθεί στην Εφημερίδα της Κυβερνήσεως.

Κομοτηνή, 9 Ιουλίου 2010

Με εντολή Γενικής Γραμματέως Περιφέρειας
Η Προϊσταμένη Δ/σης
ΑΛΕΞΑΝΔΡΑ ΠΑΣΣΟΠΟΥΛΟΥ

Αριθμ. 34338/3197

(2)

Επικύρωση καθορισμού οριογραμμών του χειμάρρου στον οικισμό της Ν. Ηρακλείτσας του Δ.Δ. Ηρακλείτσας του Δήμου Ελευθερών, Ν. Καβάλας σε επαφή με τα αγροτεμάχια 384 οριστικής διανομής και 916 συμπληρωματικής διανομής.

Η ΓΕΝΙΚΗ ΓΡΑΜΜΑΤΕΑ ΠΕΡΙΦΕΡΕΙΑΣ
ΑΝΑΤΟΛΙΚΗΣ ΜΑΚΕΔΟΝΙΑΣ - ΘΡΑΚΗΣ

Έχοντας υπόψη:

1. Τις διατάξεις του άρθρου 5 του ν. 3010/02 (ΦΕΚ 91/Α) «Εναρμόνιση του Ν. 1650/1986 με τις Οδηγίες 97/11 Ε.Ε. και 96/61 Ε.Ε., διαδικασία οριοθέτησης και ρυθμίσεις θεμάτων για τα υδατορέματα και άλλες διατάξεις».

2. Την υπ' αριθμ. 3046/304/89 (ΦΕΚ 59Δ/3.2.89) απόφαση του Αναπληρωτή Υπουργού Περιβάλλοντος Χωροταξίας και Δημοσίων Έργων, «Κτιριοδομικός Κανονισμός» και ειδικότερα τις διατάξεις του άρθρου 6 αυτού, σχετικά με τη δόμηση κοντά σε ρέματα, όπως ισχύει σήμερα.

3. Τις διατάξεις του ν. 2853/16.7.1922 (ΦΕΚ ΑΙ 16) «Περί υδραυλικών εν γένει έργων και αστυνομεύσεως των Δημοσίων Υδάτων», όπως αυτές τροποποιήθηκαν με τις αντίστοιχες του ν.δ. 10/29.12.1923 και κωδικοποιήθηκαν από τις διατάξεις του π.δ. 18/21.3.1924.

4. Την αριθμ. 2439/16-04-2009 (ΦΕΚ 839Β 706-05-2009) Απόφαση του Γενικού Γραμματέα Περιφέρειας Α.Μ.-Θ. «Εξουσιοδότηση προς υπογραφή «Με εντολή Γενικού Γραμματέα» αποφάσεων, εγγράφων και άλλων πράξεων στον Γενικό Διευθυντή στους Προϊσταμένους Διευθύνσεων, Τμημάτων και Γραφείων των Υπηρεσιών της Περιφέρειας Ανατολικής Μακεδονίας και Θράκης».

5. Το υπ' αριθμ. 07/2274/15-6-10 (α.π. ΔΙ.ΠΕ.ΧΩ. 34338/3197/21-6-10) έγγραφο της Δ/νσης Τεχνικών Υπηρεσιών του Νομαρχιακού Διαμερίσματος Καβάλας, με το οποίο κατατέθηκε στην Υπηρεσία μας η ελεγμένη και θεωρημένη μελέτη από την Δ/νση Τεχνικών Υπηρεσιών του Νομαρχιακού Διαμερίσματος Καβάλας για την οριοθέτηση χειμάρρου στον οικισμό της Ν. Ηρακλείτσας του Δ.Δ. Ηρακλείτσας του Δήμου Ελευθερών, Ν. Καβάλας σε επαφή με τα αγροτεμάχια 384 οριστικής διανομής και 916 συμπληρωματικής διανομής.

6. Το απόσπασμα από το αριθμ. 9/2010 Πρακτικό συνεδρίασης του Δημοτικού Συμβουλίου του Δήμου Ελευ-

θερών, στο οποίο περιλαμβάνεται η Απόφαση αριθμ. 224/2010 με την οποία το ΔΣ γνωμοδοτεί θετικά σε ό,τι αφορά τον καθορισμό των οριογραμμών του χειμάρρου στον οικισμό της Ν. Ηρακλείτσας του Δ.Δ. Ηρακλείτσας του Δήμου Ελευθερών, Ν. Καβάλας σε επαφή με τα αγροτεμάχια 384 οριστικής διανομής και 916 συμπληρωματικής διανομής.

7. Τη Μελέτη για την οριοθέτηση χειμάρρου στον οικισμό της Ν. Ηρακλείτσας του Δ.Δ. Ηρακλείτσας του Δήμου Ελευθερών, Ν. Καβάλας σε επαφή με τα αγροτεμάχια 384 οριστικής διανομής και 916 συμπληρωματικής διανομής, καθώς και το τοπογραφικό διάγραμμα που τη συνοδεύει, όπως ελέγχθηκαν και θεωρήθηκαν από την Δ/νση Τεχνικών Υπηρεσιών του Νομαρχιακού Διαμερίσματος Καβάλας, και από τα οποία προκύπτει ότι οι προτεινόμενες οριογραμμές ανταποκρίνονται σε πλημμυρική παροχή για περίοδο επαναφοράς T=100 έτη, αποφασίζουμε:

Επικυρώνουμε τις καθορισθείσες οριογραμμές για την οριοθέτηση του χειμάρρου στον οικισμό της Ν. Ηρακλείτσας του Δ.Δ. Ηρακλείτσας του Δήμου Ελευθερών, Ν. Καβάλας σε επαφή με τα αγροτεμάχια 384 οριστικής διανομής και 916 συμπληρωματικής διανομής και ο καθορισμός των οριογραμμών τους αποτυπώνεται στο τοπογραφικό διάγραμμα (Αριθμός Σχεδίου: 0.1), κλίμακας 1:500 του Αγρονόμου & Τοπογράφου Μηχανικού Μιχαήλ Α. Αποστολίδη και σύμφωνα με τη Μελέτη Οριοθέτησης που κατατέθηκε στην Υπηρεσία μας, όπως αυτή ελέγχθηκε και θεωρήθηκε από την Δ/νση Τεχνικών Υπηρεσιών του Νομαρχιακού Διαμερίσματος Καβάλας.

Από τις διατάξεις της παρούσας δεν προκύπτουν δαπάνες οι οποίες να βαρύνουν τον κρατικό προϋπολογισμό.

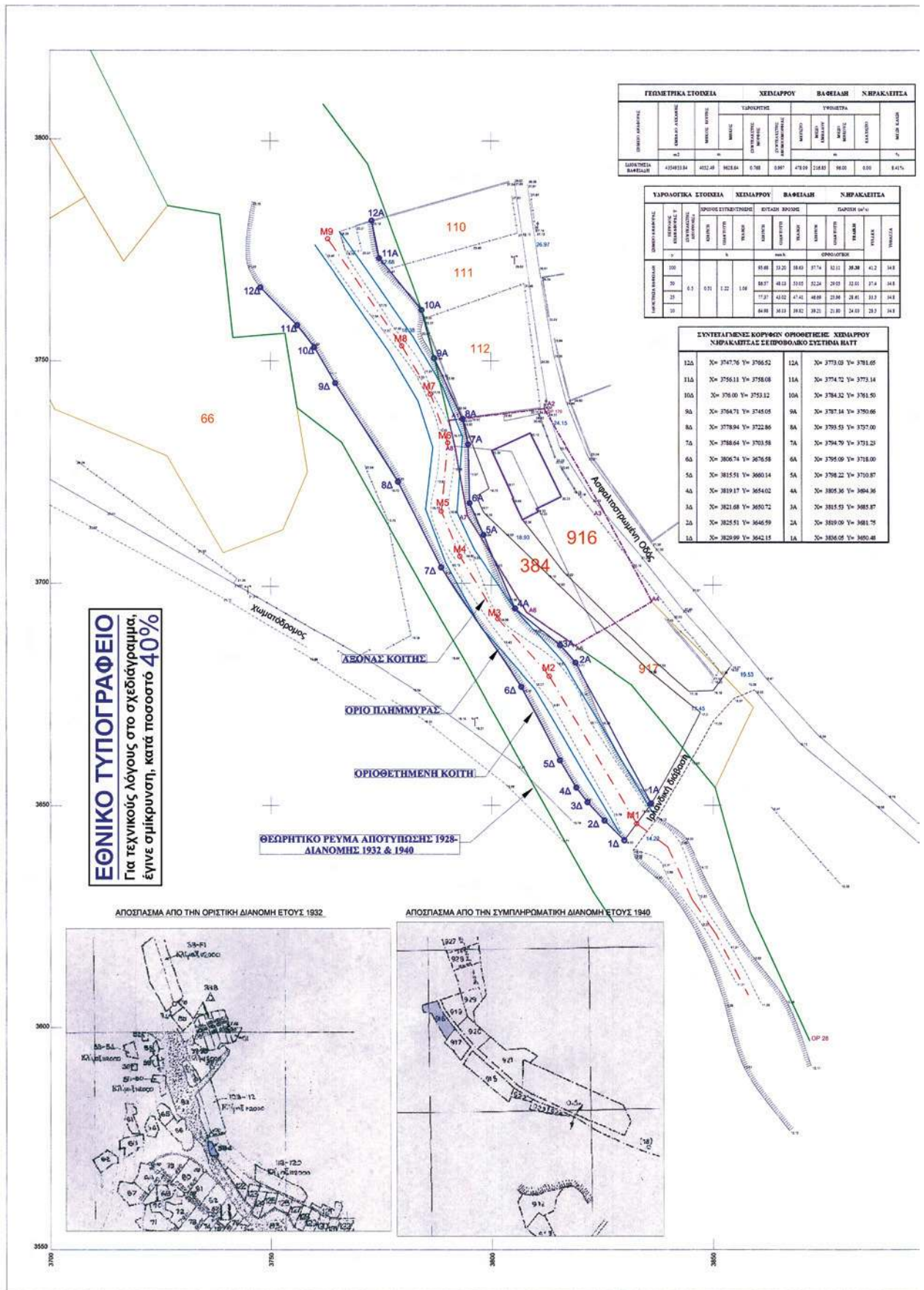
Η ισχύς της παρούσας αρχίζει από την ανωτέρω δημοσίευση.

Η απόφαση αυτή μαζί με το συνημμένο διάγραμμα να δημοσιευθεί στην Εφημερίδα της Κυβερνήσεως.

Κομοτηνή, 14 Ιουλίου 2010

Με εντολή Γενικής Γραμματέως Περιφέρειας

Η Προϊσταμένη Δ/νσης
ΑΛΕΞΑΝΔΡΑ ΠΑΣΣΟΠΟΥΛΟΥ



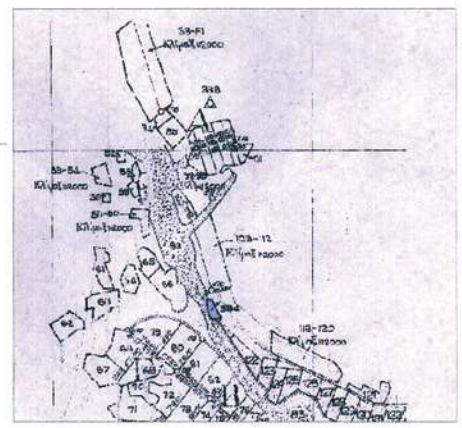
ΓΕΩΜΕΤΡΙΚΑ ΣΤΟΙΧΕΙΑ	ΣΧΕΜΑΡΧΟΥ				ΒΑΘΕΙΑΣ				Ν.ΗΡΑΚΛΕΪΤΣΑ	
	ΕΠΙΠΕΔΟ	ΕΠΙΠΕΔΟ	ΕΠΙΠΕΔΟ		ΕΠΙΠΕΔΟ		ΕΠΙΠΕΔΟ		ΕΠΙΠΕΔΟ	ΕΠΙΠΕΔΟ
			ΜΕΤΡΟ	ΜΕΤΡΟ	ΜΕΤΡΟ	ΜΕΤΡΟ	ΜΕΤΡΟ	ΜΕΤΡΟ		
ΣΥΝΤΕΤΑΓΜΕΝΑ ΒΑΡΥΚΕΝΤΡΑ	429433.84	4212.28	802.64	0.708	0.987	479.02	218.02	96.00	0.00	6.47%

ΓΕΩΜΕΤΡΙΚΑ ΣΤΟΙΧΕΙΑ	ΣΧΕΜΑΡΧΟΥ				ΒΑΘΕΙΑΣ				Ν.ΗΡΑΚΛΕΪΤΣΑ	
	ΕΠΙΠΕΔΟ	ΕΠΙΠΕΔΟ	ΕΠΙΠΕΔΟ		ΕΠΙΠΕΔΟ		ΕΠΙΠΕΔΟ		ΕΠΙΠΕΔΟ	ΕΠΙΠΕΔΟ
			ΜΕΤΡΟ	ΜΕΤΡΟ	ΜΕΤΡΟ	ΜΕΤΡΟ	ΜΕΤΡΟ	ΜΕΤΡΟ		
ΣΥΝΤΕΤΑΓΜΕΝΑ ΒΑΡΥΚΕΝΤΡΑ	429433.84	4212.28	802.64	0.708	0.987	479.02	218.02	96.00	0.00	6.47%

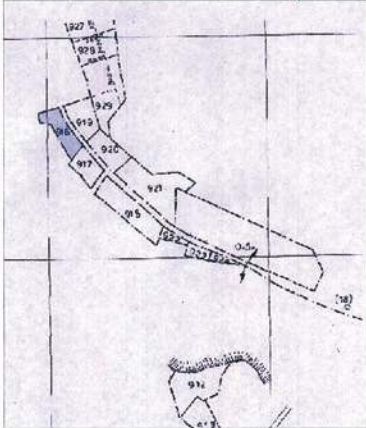
ΣΥΝΤΕΤΑΓΜΕΝΕΣ ΚΟΡΥΦΕΣ ΟΡΙΟΘΕΤΗΣΗΣ ΣΧΕΜΑΡΧΟΥ Ν.ΗΡΑΚΛΕΪΤΣΑΣ ΓΕΩΓΡΑΦΙΚΟ ΣΥΣΤΗΜΑ BATT											
ΚΟΡΥΦΗ	X	Y	ΚΟΡΥΦΗ	X	Y	ΚΟΡΥΦΗ	X	Y	ΚΟΡΥΦΗ	X	Y
12A	X= 3747.76	Y= 3766.52	12A	X= 3773.02	Y= 3781.05						
11A	X= 3756.11	Y= 3758.08	11A	X= 3774.72	Y= 3773.14						
10A	X= 376.00	Y= 3753.12	10A	X= 3784.32	Y= 3761.50						
9A	X= 3764.71	Y= 3745.05	9A	X= 3787.14	Y= 3750.66						
8A	X= 3778.94	Y= 3722.86	8A	X= 3793.53	Y= 3737.00						
7A	X= 3788.64	Y= 3703.58	7A	X= 3794.79	Y= 3731.23						
6A	X= 3806.74	Y= 3676.58	6A	X= 3798.09	Y= 3718.00						
5A	X= 3815.51	Y= 3660.14	5A	X= 3798.22	Y= 3710.87						
4A	X= 3819.17	Y= 3654.02	4A	X= 3805.36	Y= 3694.36						
3A	X= 3821.68	Y= 3650.72	3A	X= 3815.53	Y= 3685.87						
2A	X= 3825.51	Y= 3646.59	2A	X= 3819.09	Y= 3681.75						
1A	X= 3829.99	Y= 3642.15	1A	X= 3826.05	Y= 3670.48						

ΕΘΝΙΚΟ ΤΥΠΟΓΡΑΦΕΙΟ
 Για τεχνικούς λόγους στο σχεδιάγραμμα, έγινε σμίκρυνση, κατά ποσοστό 40%

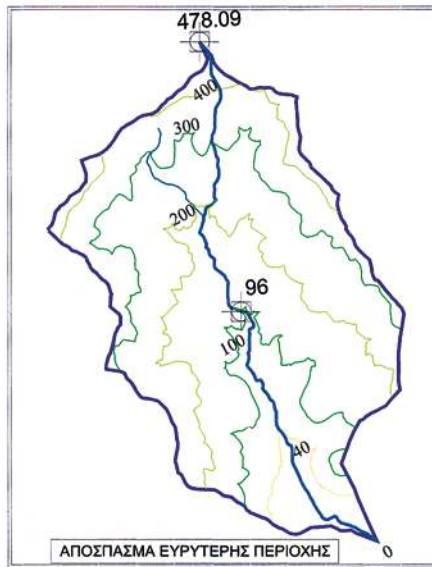
ΑΠΟΣΠΑΣΜΑ ΑΠΟ ΤΗΝ ΟΡΙΣΤΙΚΗ ΔΙΑΝΟΜΗ ΕΤΟΥΣ 1932



ΑΠΟΣΠΑΣΜΑ ΑΠΟ ΤΗΝ ΣΥΜΠΛΗΡΩΜΑΤΙΚΗ ΔΙΑΝΟΜΗ ΕΤΟΥΣ 1940



3800
3750
3700
3650
3600
3500



ΥΠΟΜΝΗΜΑ	
	ΦΥΣΙΚΗ ΚΟΙΤΗ-ΥΦΙΣΤΑΜΕΝΟ ΦΥΡΔΙ ΡΕΜΑΤΟΣ
	ΥΦΙΣΤΑΜΕΝΟ ΠΟΔΙ ΡΕΜΑΤΟΣ
	ΛΕΘΝΑΣ ΚΟΙΤΗΣ ΧΕΙΜΑΡΡΟΥ
	ΟΡΙΟ ΠΛΗΜΜΥΡΑΣ ΨΟΦΤΙΑΣ ΣΕ ΦΥΣΙΚΗ ΟΧΘΗ
	ΟΡΙΟΒΕΤΗΜΕΝΗ ΚΟΙΤΗ
	ΟΡΙΟ ΙΔΙΟΚΤΗΣΙΑΣ
	ΛΕΚΑΝΗ ΑΠΟΡΡΟΗΣ

ΘΕΩΡΗΘΗΚΕ
 ΣΥΝΟΔΕΥΕΙ ΤΗΝ ΥΠ. ΑΡΙΘΜ. 34338/3197/14-7-10
 ΤΗΣ ΔΕΛΤΗΣ ΠΕ.Χ.Α.
 7/7/2010
 Αποστολή ΔΙ.ΠΕ.Χ.Δ.

ΕΛΛΗΝΙΚΗ ΔΗΜΟΚΡΑΤΙΑ ΝΟΜΑΡΧΙΑΚΗ ΑΥΤΟΔΙΟΙΚΗΣΗ Ν. ΚΑΒΑΛΑΣ - ΕΛΛΗΝΟΣ ΝΟΜΑΡΧΙΑΚΟ ΓΕΩΜΕΤΡΙΚΟ ΚΑΒΑΛΑΣ		
Εργο	Θέση	
ΚΑΘΟΡΙΣΜΟΣ ΟΡΙΟΓΡΑΜΜΩΝ ΧΕΙΜΑΡΡΟΥ ΣΕ ΕΠΑΦΗ ΜΕ ΤΑ ΑΓΡΟΤΕΜΑΧΙΑ 384 ΟΡΙΣΤ.ΔΙΑΝ & 916 ΣΥΜΠΛ.ΔΙΑΝ.	ΟΙΚΙΣΜΟΣ Ν.ΗΡΑΚΛΕΙΤΣΙΑΣ Δ.Δ. ΗΡΑΚΛΕΙΤΣΙΑΣ ΔΗΜΟΥ ΕΛΕΥΘΕΡΩΝ	
Αριθμός	Κλίμακα	Θέμα
Ο.1	ΚΛΙΜΑΚΑ: 1:500	ΤΟΠΟΓΡΑΦΙΚΟ ΔΙΑΓΡΑΜΜΑ
Ο Συντάκτης την τοπογραφική αποτύπωση	Ημερομηνία	Σφραγίδα
 ΜΙΧΑΛΗΣ ΑΠΟΣΤΟΛΙΔΗΣ Τοπογράφος Μηχανικός	ΜΑΙΟΣ 2010	 ΜΙΧΑΗΛ Α. ΑΠΟΣΤΟΛΙΔΗΣ ΑΓΡΟΝΟΜΟΣ & ΤΟΠΟΓΡΑΦΟΣ ΜΗΧΑΝΙΚΟΣ ΑΓΡΟΝΟΜΟΣ Τ.Ε.Ε. ΑΡΙΘΜ. ΜΗΤΡΩΟΥ 53170 ΒΑΤΩΝΗ 13 ΚΑΒΑΛΑ-ΤΗΛ 2510.227471 Α.Φ.Μ. 044427318 - Δ.Ο.Υ Α' ΚΑΒΑΛΑΣ
Ο Συντάκτης την υδρογειαλογική μελέτη	Ημερομηνία	Σφραγίδα
 ΕΡΑΤΩ ΜΑΥΛΙΔΟΥ Πολιτικός Μηχανικός	ΜΑΙΟΣ 2010	 ΕΡΑΤΩ Μ. ΜΑΥΛΙΔΟΥ ΔΙΠΛ. ΠΟΛΙΤΙΚΟΣ ΜΗΧΑΝΙΚΟΣ ΑΡΙΘ. ΠΟΛΙΤΙΚΩΝ ΣΤΟΙΧΩΝ ΠΛΗΡΗ 34190 Μίλος Τ.Ε.Ε. Αριθμός Μητρώου 60539 Π. Πλάτος 78 ΚΑΒΑΛΑ - Τ.Κ. 5010.247022 Α.Φ.Μ. 044457138 - Α.Τ.Τ. 27225512
ΕΛΕΓΧΘΗΚΕ ΚΑΒΑΛΑ 10.15.2010	Ο Λ/ Προϊστάμενος τμήματος εκτέλεσης έργων ΚΑΒΑΛΑ 10/15/2010	ΘΕΩΡΗΘΗΚΕ Ο Προϊστάμενος Δ.Τ.Υ. Ν.ΚΑΒΑΛΑΣ ΚΑΒΑΛΑ 10/15/2010
 ΓΕΩΡΓΙΟΣ ΓΕΩΡΓΟΥΛΙΑΣ Τοπογράφος Μηχανικός	 ΓΕΩΡΓΙΟΣ ΘΕΟΔΩΡΙΟΥ Η/Μ Υ/μηχανικός με Α' βαθμό	 ΘΩΜΑΣ ΚΑΡΑΒΑΣ Τοπογράφος Μηχανικός
ΘΕΩΡΗΣΗ ΣΥΝΟΔΕΥΕΙ ΤΗΝ ΥΠ. ΑΡΙΘΜ. 324110 ΣΠ/2010 απόφαση του Δημοτικού Συμβουλίου Δήμου ΕΛΕΥΘΕΡΩΝ Ν.Π.Α.Ε.Α.Σ. 10/9/2010 Ο Δήμαρχος ΧΑΡΑΛΑΜΠΟΣ ΧΡΥΣΑΝΘΗΣ ΔΗΜΑΡΧΟΣ		

Αριθμ. 2595

(3)

Κήρυξη ως αναδασωτέας έκτασης εμβαδού 1,123 στρεμ., που βρίσκεται στην θέση «Κούκουρα» οικ. Πετροχωρίου δημοτικού διαμερίσματος Ρωμανού, του Δήμου Νέστορος, Νομού Μεσσηνίας.

Ο ΓΕΝΙΚΟΣ ΓΡΑΜΜΑΤΕΑΣ ΠΕΡΙΦΕΡΕΙΑΣ
ΠΕΛΟΠΟΝΝΗΣΟΥ

Έχοντας υπόψη:

1. Τις δ/ξεις του Π.Δ.51/87 «Καθορισμός των Περιφερειών της Χώρας για το σχεδιασμό κ.λ.π. της περιφερειακής Ανάπτυξης».

2. Τις δ/ξεις των άρθρων 1 παρ. 1 και 2, 2 παρ. 1 εδ.δ», 5 παρ. 3β, 6 παρ. 7 και 7 παρ. 2 του Ν. 2503/97 «Διοίκηση, Οργάνωση, Στελέχωση της Περιφέρειας κ.λ.π.».

3. Τις δ/ξεις των άρθρων 24 παρ.1 και 117 παρ.3 του Συντάγματος.

4. Τις δ/ξεις του Ν. 3208/2003.

5. Τις δ/ξεις του Ν.998/79 «περί προστασίας των δασών κ.λ.π.» και ειδικότερα:

α) του άρθρου 41 παρ.1, όπως συμπληρώθηκε από τις διατάξεις του άρθρου 1 παρ.8 του Ν. 3208/23-12-2003 β) του άρθρου 38 παρ.1.

6. Τις δ/γές του Υπουργείου Γεωργίας:

α) 160417/1180/8-7-80 β) 182447/3049/24-9-80.

7. Την αριθ. 3136/27-05-2010 πρόταση του Δασαρχείου Καλαμάτας περί κηρύξεως αναδασωτέας, της αναφερομένης στο θέμα έκτασης, αποφασίζουμε:

Κηρύσσουμε ως αναδασωτέα, με σκοπό την προστασία για την επαναδημιουργία της δασικής βλάστησης αποτελούμενης από άτομα: πουρναριού, σχίνου, κ.λ.π., σε ποσοστό 70%, που καταστράφηκε από παράνομη εκχέρσωση κατά το χρονικό διάστημα, από το 01-01-

2009 έως 18-01-2009, την δημόσια δασική έκταση, εμβαδού ενός στρέμματος & εκατόν είκοσι τριών χιλιοστών, (1,123 στρεμ.), που βρίσκεται στην θέση «Κούκουρα» οικ. Πετροχωρίου δημοτικού διαμερίσματος Ρωμανού, του Δήμου Νέστορος, Νομού Μεσσηνίας, προσδιορίζεται από τα στοιχεία: 1, 2, 3, , 12, Ρ, Π, Ο, Ξ, Ν, Μ και 1 έχει όρια:

Ανατολικά: Με δημόσια δασική έκταση (αρ. 9677/2009 πράξη χαρ/σμού)

Δυτικά: Με αγρό Χ. Δεζερένη (αρ. 9677/2009 πράξη χαρ/σμού)

Βόρεια: Με δημόσια δασική έκταση (αρ. 9677/2009 πράξη χαρ/σμού)

Νότια: Με δημόσια δασική έκταση

Όπως φαίνεται στο συνημμένο τοπογραφικό διάγραμμα κλίμακας 1:1000 που συντάχθηκε από τον Δασοπόνο του Δασαρχείου Καλαμάτας Κυριάκο Πίκουλα και εντοπίζεται στο απόσπασμα Φύλλο Χάρτη «Πύλος» κλίμακας 1:50.000, της Γ.Υ.Σ. και αποτελεί αναπόσπαστο μέρος της απόφασης αυτής. Προβλέπεται φυσική αναγέννηση της δασικής βλάστησης που καταστράφηκε.

Από την εφαρμογή των κανονιστικών διατάξεων της απόφασης αυτής δεν προκαλείται δαπάνη σε βάρος του κρατικού προϋπολογισμού σύμφωνα με το άρθρο 90 του Π.Δ.63/2005 «κωδικοποίηση της νομοθεσίας για την Κυβέρνηση και τα Κυβερνητικά όργανα» (Φ. Ε. Κ. 98 Α΄/22-04-05).

Η απόφαση αυτή να δημοσιευθεί στην Εφημερίδα της Κυβερνήσεως.

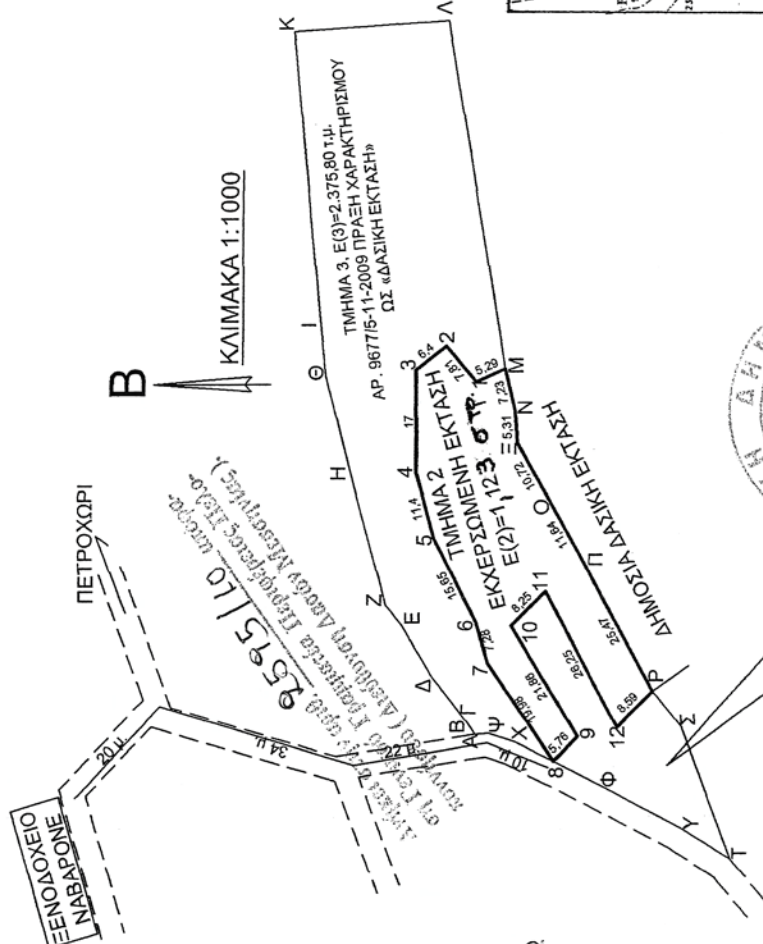
Τρίπολη, 16 Ιουλίου 2010

Ο Γενικός Γραμματέας Περιφέρειας
ΦΩΤΙΟΣ ΧΑΤΖΗΜΙΧΑΛΗΣ

ΔΗΜΟΣΙΑΣ ΔΑΣΙΚΗΣ ΕΚΤΑΣΗΣ ΕΜΒΑΔΟΥ 1.123 στρ. ΣΤΗ ΘΕΣΗ «ΚΟΥΚΟΥΡΑ» ΠΕΡΙΟΧΗΣ ΤΟΥ ΟΙΚΙΣΜΟΥ ΠΕΤΡΟΧΩΡΙΟΥ ΤΟΥ ΔΗΜΟΤΙΚΟΥ ΔΙΑΜΕΡΙΣΜΑΤΟΣ ΡΩΜΑΝΟΥ ΤΟΥ ΔΗΜΟΥ ΝΕΣΤΟΡΟΣ ΠΟΥ ΕΚΧΕΡΣΩΘΗΚΕ ΚΑΙ ΚΑΤΑΛΗΦΘΗΚΕ ΑΠΟ ΤΟΝ ΧΡΗΣΤΟ ΠΑΝΑΓΙΩΤΗ ΔΕΖΕΡΕΝΗ, ΚΑΤΟΙΚΟ ΠΕΤΡΟΧΩΡΙΟΥ

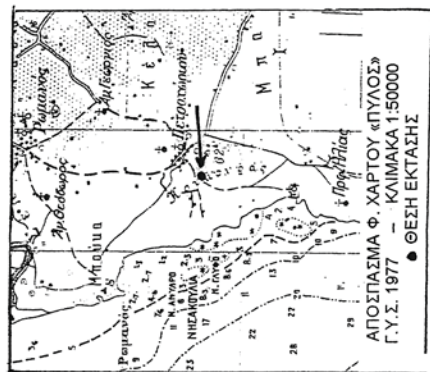
ΕΘΝΙΚΟ ΤΥΠΟΓΡΑΦΕΙΟ
 Για τεχνικούς λόγους στο σχεδιάγραμμα, έγινε σμίκρυνση, κατά ποσοστό **79%**

ΕΚΤΑΣΗ ΠΟΥ ΘΑ ΚΗΡΥΧΘΕΙ ΑΝΑΔΑΣΩΤΕΑ: ΤΜΗΜΑ 2, Ε(2)=1.123 στρ.



ΠΙΝΑΚΑΣ ΣΥΝΤΕΤΑΓΜΕΝΩΝ

	X	Y
1	291658	4094850
2	291664	4094855
3	291660	4094860
4	291643	4094860
5	291632	4094857
6	291618	4094850
7	291611	4094848
8	291594.39	4094836.90
9	291598.51	4094832.88
10	291617.29	4094844.07
11	291623.19	4094838.31
12	291600	4094826
M	291660.20	4094845.19
N	291653.17	4094843.52
Ξ	291647.87	4094843.19
O	291638.56	4094837.88
Π	291628.47	4094832.07
P	291606.08	4094819.93



95-05-2010
 Ο ΣΥΝΤΑΚΤΗΣ
 ΠΥΛΟΣ 16-4-2010
 ΚΥΡΙΑΚΟΣ ΠΙΚΟΥΛΑΣ
 ΔΑΣΟΠΟΝΟΣ

95-05-2010
 Ο Γενικός Γραμματέας
 Γενικής Γραμματείας
 Περιφέρειας Πελοποννήσου
 ΦΩΤΙΟΣ ΚΑΤΣΗΡΗΣ
 Δασολόγος

