



ΕΦΗΜΕΡΙΔΑ ΤΗΣ ΚΥΒΕΡΝΗΣΕΩΣ ΤΗΣ ΕΛΛΗΝΙΚΗΣ ΔΗΜΟΚΡΑΤΙΑΣ

19 Μαΐου 2026

ΤΕΥΧΟΣ ΤΕΤΑΡΤΟ

Αρ. Φύλλου 391

ΠΕΡΙΕΧΟΜΕΝΑ

ΑΠΟΦΑΣΕΙΣ

1	Κήρυξη ως αναδασωτέας, έκτασης 395,47 τ.μ. στη θέση «ΠΑΛΑΙΟΠΑΝΑΓΙΑ», Τ.Κ. Αγίου Βασιλείου, του Δήμου Ν. Κυνουρίας, Π.Ε. Αρκαδίας.	4387
2	Κήρυξη ως αναδασωτέας έκτασης δημοσίου δάσους εμβαδού 9.915, 81 τ.μ. στη θέση «ΓΑΙΔΟΥ-ΡΟΒΡΥΣΗ-ΥΓΕΡΟ», Τ.Κ. Αγίου Ηλίας, Δ.Ε. Αιτωλικού του Δήμου Ιεράς Πόλεως Μεσολογγίου, Π.Ε. Αιτωλοακαρνανίας.	4391

ΑΠΟΦΑΣΕΙΣ

Αριθμ. 167027

(1)

Κήρυξη ως αναδασωτέας, έκτασης 395,47 τ.μ. στη θέση «ΠΑΛΑΙΟΠΑΝΑΓΙΑ», Τ.Κ. Αγίου Βασιλείου, του Δήμου Ν. Κυνουρίας, Π.Ε. Αρκαδίας.

Ο ΓΕΝΙΚΟΣ ΓΡΑΜΜΑΤΕΑΣ ΔΑΣΩΝ
ΤΟΥ ΥΠΟΥΡΓΕΙΟΥ ΠΕΡΙΒΑΛΛΟΝΤΟΣ ΚΑΙ ΕΝΕΡΓΕΙΑΣ

Έχοντας υπόψη:

- Την παρ. 1 του άρθρου 24 και την παρ. 3 του άρθρου 117 του Συντάγματος.
- Την παρ. 1 του άρθρου 38 και τις παρ. 1 και 3 του άρθρου 41 του ν. 998/1979 «Περί προστασίας των δασών και των δασικών εν γένει εκτάσεων της Χώρας» (Α' 289).
- Τον ν. 4727/2020 «Ψηφιακή Διακυβέρνηση (Ενσωμάτωση στην Ελληνική Νομοθεσία της Οδηγίας (ΕΕ) 2016/2102 και της Οδηγίας (ΕΕ) 2019/1024) - Ηλεκτρονικές Επικοινωνίες (Ενσωμάτωση στο Ελληνικό Δίκαιο της Οδηγίας (ΕΕ) 2018/1972) και άλλες διατάξεις» (Α' 184).
- Την από 13.08.2021 Πράξη Νομοθετικού Περιεχομένου «Έκτακτα μέτρα για την αποτελεσματική προστασία και την ταχεία αποκατάσταση του φυσικού περιβάλλοντος, την άμεση στήριξη των πληγέντων από τις πυρκαγιές του Ιουλίου/Αυγούστου 2021 και συναφείς διατάξεις» (Α' 143), η οποία κυρώθηκε με το άρθρο 2 του ν. 4824/2021 (Α' 156).
- Τα άρθρα 47 έως 55 του ν. 4915/2022 «Εθνικό Στρατηγικό Σχέδιο Καταπολέμησης της Διαφθοράς, διατάξεις για θέματα ανθρώπινου δυναμικού και Οργανισμών Τοπικής Αυτοδιοίκησης, νομοθετικό πλαίσιο εκπαίδευσης των σπουδαστών/σπουδαστριών της Εθνικής Σχολής Δημόσιας Διοίκησης και Αυτοδιοίκησης για την ένταξη στον κλάδο Π.Ε. Επιτελικών Στελεχών, διατάξεις για την ολοκλήρωση της μεταφοράς των δασικών υπηρεσιών στο Υπουργείο Περιβάλλοντος και Ενέργειας, διατάξεις για την εφαρμογή του Εθνικού Σχεδίου Ανάκαμψης και Ανθεκτικότητας "Ελλάδα 2.0", Εθνική Σύμβαση Ομογενών και άλλες επείγουσες διατάξεις» (Α' 63).
- Το π.δ. 6/2022 «Σύσταση και μετονομασία Γενικών Γραμματειών, σύσταση Ειδικής Γραμματείας, μεταφορά υπηρεσιών και αρμοδιοτήτων» (Α' 17).
- Το π.δ. 132/2017 «Οργανισμός Υπουργείου Περιβάλλοντος και Ενέργειας (Υ.Π.ΕΝ.)» (Α' 160), όπως τροποποιήθηκε με το π.δ. 29/2022 (Α' 77).



8. Την υπό στοιχεία οικ. ΥΠΕΝ/ΥΠΡΓ/79859/5910/25.07.2023 κοινή απόφαση του Πρωθυπουργού και του Υπουργού Περιβάλλοντος και Ενέργειας «Διορισμός Γενικού Γραμματέα Δασών του Υπουργείου Περιβάλλοντος και Ενέργειας» (Υ.Ο.Δ.Δ. 745).

9. Την υπό στοιχεία ΥΠΕΝ/ΔΔΥ/48478/3594/16.05.2022 κοινή υπουργική απόφαση «Καθορισμός των διοικητικών λεπτομερειών μεταφοράς των δασικών υπηρεσιών, του αντίστοιχου προσωπικού και λοιπών θεμάτων της παρ. 5 του άρθρου τρίτου της από 13.8.2021 Πράξης Νομοθετικού Περιεχομένου (Α' 143), η οποία κυρώθηκε με το άρθρο 2 του ν. 4824/2021 (Α' 156)» (Β' 2415).

10. Την υπό στοιχεία ΥΠΕΝ/ΔΔΥ/62511/4542/17.06.2022 απόφαση του Υπουργού Περιβάλλοντος και Ενέργειας «Διαπιστωτική πράξη κατάταξης και τοποθέτησης του προσωπικού των Περιφερειακών Δασικών Υπηρεσιών του Υπουργείου Περιβάλλοντος και Ενέργειας» (Β' 3145).

11. Την υπό στοιχεία ΥΠΕΝ/ΔΔΥ/70401/5167/06.07.2022 απόφαση του Υπουργού Περιβάλλοντος και Ενέργειας «Τοποθέτηση Προϊσταμένων σε θέσεις ευθύνης επιπέδου Γενικής Διεύθυνσης στις Επιθεωρήσεις Εφαρμογής Δασικής Πολιτικής του Υπουργείου Περιβάλλοντος και Ενέργειας» (ΑΔΑ: Ω8ΔΡ4653Π8-7ΨΡ).

12. Την υπό στοιχεία ΥΠΕΝ/ΔΝΕΠ/83988/2740/25.08.2022 κοινή απόφαση του Υπουργού και του Υφυπουργού Περιβάλλοντος και Ενέργειας και του Γενικού Γραμματέα Δασών του Υπουργείου Περιβάλλοντος και Ενέργειας «Εξουσιοδότηση υπογραφής “Με εντολή Υπουργού” του Υπουργού Περιβάλλοντος και Ενέργειας, “Με εντολή Υφυπουργού” του Υφυπουργού Περιβάλλοντος και Ενέργειας και “Με εντολή Γενικού Γραμματέα Δασών” του Γενικού Γραμματέα Δασών του Υπουργείου Περιβάλλοντος και Ενέργειας, κατά λόγο αρμοδιότητας, στον Προϊστάμενο της Γενικής Διεύθυνσης Δασών και Δασικού Περιβάλλοντος της Γενικής Γραμματείας Δασών του Υ.Π.ΕΝ., στους Προϊσταμένους των Επιθεωρήσεων Εφαρμογής Δασικής Πολιτικής και στους Προϊσταμένους των Διευθύνσεων, Δασαρχείων και Τμημάτων που υπάγονται σε αυτές» (Β' 4528).

13. Τις υπ' αρ. 160417/1180/08.07.1980 και 182447/3049/24.09.1980 εγκύκλιες διαταγές του Υπουργείου Γεωργίας σχετικά με την κήρυξη εκτάσεων ως αναδασωτέων.

14. Το υπ' αρ. 221525/4195/21.09.2011 έγγραφο του Υπουργείου Περιβάλλοντος, Ενέργειας και Κλιματικής Αλλαγής περί δυνατότητας άσκησης αιτήσεων ακυρώσεων κατά των αποφάσεων κήρυξης αναδάσωσης, ενώπιον του Διοικητικού Εφετείου, εντός εξήντα ημερών από την επομένη της δημοσίευσής ή κοινοποίησής της, στα πλαίσια εφαρμογής της παρ. 1 του άρθρου 47 του ν. 3900/2010.

15. Την υπ' αρ. 348746/11.10.2022 (ΑΔΑ: ΨΒΜ84653Π8-NAP) απόφαση κύρωσης Δασικού Χάρτη του συνόλου της Π.Ε. Αρκαδίας του Γενικού Γραμματέα του Υπουργείου Περιβάλλοντος και Ενέργειας.

16. Την υπ' αρ. 149683/28.04.2026 πρόταση του Δασαρχείου Κυνουρίας, μετά της συνημμένης εισηγήσεως, από την οποία προκύπτει ότι η βλάστηση της έκτασης που αναφέρεται στο θέμα καταστράφηκε από πυρκαγιά, τον Ιανουάριο του 2026 και πριν τον χρόνο καταστροφής της ανήκε στις δασικές εν γένει εκτάσεις των παρ. 1, 2, 3, 4 και 5 του άρθρου 3 του ν. 998/1979, καλυπτόμενη από δασική βλάστηση αείφυλλων-πλατύφυλλων και ως εκ τούτου επιβάλλεται η κήρυξη της ως αναδασωτέα, αποφασίζουμε:

Κηρύσσουμε, ως αναδασωτέα, την έκταση δασικού χαρακτήρα η οποία ανήκει στις εν γένει εκτάσεις των παρ. 1, 2, 3, 4 και 5 του άρθρου 3 του ν. 998/1979, (με χαρακτηρισμό ΑΔ), συνολικού εμβαδού 395,47 τ.μ. στη θέση «ΠΑΛΑΙΟΠΑΝΑΓΙΑ», Τ.Κ. Αγίου Βασιλείου του Δήμου Ν. Κυνουρίας, Π.Ε. Αρκαδίας, της οποίας η βλάστηση καταστράφηκε από πυρκαγιά τον Ιανουάριο του 2026.

Η ανωτέρω έκταση προσδιορίζεται με περιμετρικά στοιχεία (Α1, Α2, Α3, Α4, Α5, Α1) όπως απεικονίζεται, στο συνημμένο από 24.04.2026 τοπογραφικό διάγραμμα της Δασολόγου του Δασαρχείου Κυνουρίας Μαρίας Μοιρασγεντή, κλίμακας 1:500, το οποίο αποτελεί αναπόσπαστο μέρος της παρούσας και συνορεύει σύμφωνα με τον κυρωμένο δασικό χάρτη:

Βόρεια: με δασικές εν γένει εκτάσεις των παρ. 1, 2, 3, 4 και 5 του άρθρου 3 του ν. 998/1979.

Νότια: με δασικές εν γένει εκτάσεις των παρ. 1, 2, 3, 4 και 5 του άρθρου 3 του ν. 998/1979.

Ανατολικά: με δασικές εν γένει εκτάσεις των παρ. 1, 2, 3, 4 και 5 του άρθρου 3 του ν. 998/1979.

Δυτικά: με δασικές εν γένει εκτάσεις των παρ. 1, 2, 3, 4 και 5 του άρθρου 3 του ν. 998/1979.

Σκοπός της κήρυξης της ανωτέρω έκτασης ως αναδασωτέας, είναι η προστασία και η επαναδημιουργία της βλάστησης που καταστράφηκε με την εν λόγω πυρκαγιά. Η αποκατάσταση της βλάστησης θα γίνει με φυσική αναγέννηση.

Από τις διατάξεις της απόφασης αυτής δεν προκαλείται δαπάνη σε βάρος του κρατικού προϋπολογισμού.

Η ισχύς της παρούσας απόφασης αρχίζει από τη δημοσίευσή της στην Εφημερίδα της Κυβερνήσεως.



ΕΛΛΗΝΙΚΗ ΔΗΜΟΚΡΑΤΙΑ
ΥΠΟΥΡΓΕΙΟ ΠΕΡΙΒΑΛΛΟΝΤΟΣ & ΕΝΕΡΓΕΙΑΣ
ΕΠΙΘΕΩΡΗΣΗ ΕΦΑΡΜΟΓΗΣ
ΔΑΣΙΚΗΣ ΠΟΛΙΤΙΚΗΣ
ΠΕΛΟΠΟΝΝΗΣΟΥ, ΔΥΤΙΚΗΣ
ΕΛΛΑΔΑΣ & ΙΟΝΙΟΥ
ΔΙΕΥΘΥΝΣΗ ΔΑΣΩΝ ΑΡΚΑΔΙΑΣ
ΔΑΣΑΡΧΕΙΟ ΚΥΝΟΥΡΙΑΣ

ΤΟΠΟΓΡΑΦΙΚΟ ΔΙΑΓΡΑΜΜΑ

ΘΕΜΑ: «Αποτύπωση Δασικής εν γένει έκτασης των παρ. 1,2,3,4 και 5 άρθρου 3 του Ν. 998/79 που καταστράφηκε από πυρκαγιά με απεικόνιση επί αποσπάσματος αναρτημένου Δασικού Χάρτη Π.Ε Αρκαδίας»

ΘΕΣΗ: «ΠΑΛΙΟΠΑΝΑΓΙΑ», Δ.Κ Αγίου Βασιλείου του Δήμου Νότιας Κυνουρίας

Ανήκει στην υπ' αριθμ. 167027/8-5-2026 απόφαση κήρυξης αναδασωτέας του Γενικού Γραμματέα Δασών ΥΠ.ΕΝ

ΕΜΒΑΔΟΝ E=395.47 τ.μ

ΚΑΙΜΑΚΑ 1:500

ΠΙΝΑΚΑΣ
ΠΕΡΙΜΕΤΡΙΚΩΝ ΣΗΜΕΙΩΝ
(ΕΓΣΑ '87)

A/A	X	Y
A1	382741.95	4115009.80
A2	382730.09	4115009.57
A3	382714.47	4115012.44
A4	382717.00	4115004.00
A5	382735.00	4114984.00

Η Συντάκτρια

MARIA MOIRASGENTI
24/04/2026 12:41

Μαρία Μοιρασγεντή
Δασολόγος-Περιβαλλοντολόγος MSc

Ο Δασάρχης Κυνουρίας

DIMITRIOS PETRIS
25/04/2026 15:30
Δημήτριος Πετρήs
Δασολόγος

Η Προϊσταμένη
της Δ/σης Δασών Αρκαδίας

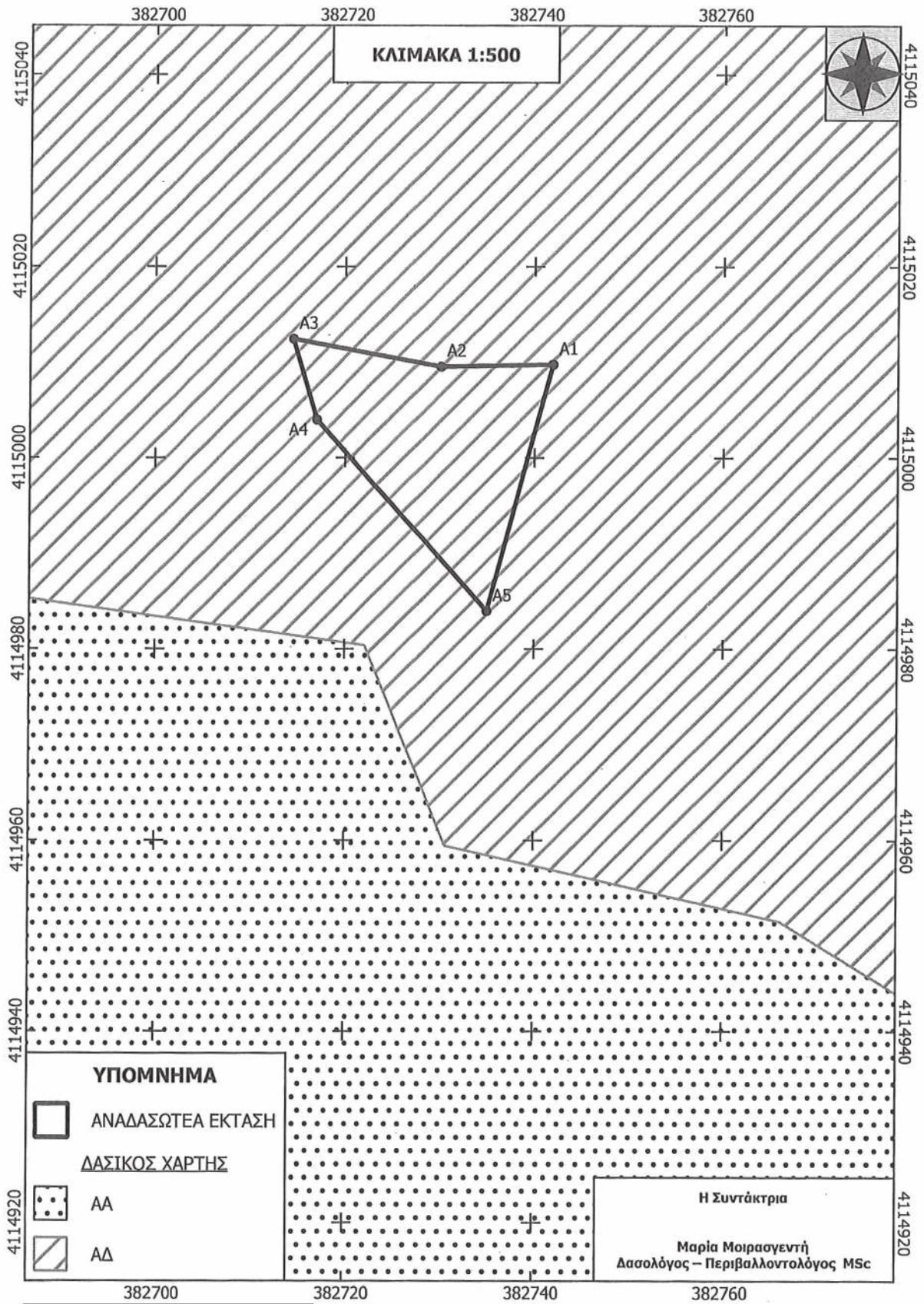
SOSANNA KAROUNTZOU
05/05/2026 13:22

Σωσάννα Καρούντζου
Δασολόγος MSc

Με εντολή Γ.Γ. ΔΑΣΩΝ ΤΟΥ ΥΠΕΝ
Ο ΠΡΟΙΣΤΑΜΕΝΟΣ ΕΠΙΘΕΩΡΗΣΗΣ
ΕΦΑΡΜΟΓΗΣ ΔΑΣΙΚΗΣ ΠΟΛΙΤΙΚΗΣ

NIKITAS MAZIS
08/05/2026 09:06

Νικήτας Μάζης
Δασολόγος - Περιβαλλοντολόγος MSc



ΕΘΝΙΚΟ ΤΥΠΟΓΡΑΦΕΙΟ
Για τεχνικούς λόγους στο σχεδιάγραμμα,
από το ηλεκτρονικό αρχείο, έγινε
σμίκρυνση κατά ποσοστό **82%**



Η απόφαση αυτή να δημοσιευθεί στην Εφημερίδα της Κυβερνήσεως.

Τρίπολη, 8 Μαΐου 2026

Με εντολή Γενικού Γραμματέα Δασών
Ο Προϊστάμενος Επιθεώρησης Εφαρμογής
Δασικής Πολιτικής Πελοποννήσου,
Δυτικής Ελλάδας και Ιονίου

ΝΙΚΗΤΑΣ ΜΑΖΗΣ

Αριθμ. 167327

(2)

Κήρυξη ως αναδασωτέας έκτασης δημοσίου δάσους εμβαδού 9.915, 81 τ.μ. στη θέση «ΓΑΙΔΟΥΡΟ-ΒΡΥΣΗ-ΥΓΕΡΟ», Τ.Κ. Αγίου Ηλίας, Δ.Ε. Αιτωλικού του Δήμου Ιεράς Πόλεως Μεσολογγίου, Π.Ε. Αιτωλοακαρνανίας.

Ο ΓΕΝΙΚΟΣ ΓΡΑΜΜΑΤΕΑΣ ΔΑΣΩΝ
ΤΟΥ ΥΠΟΥΡΓΕΙΟΥ ΠΕΡΙΒΑΛΛΟΝΤΟΣ ΚΑΙ ΕΝΕΡΓΕΙΑΣ

Έχοντας υπόψη:

1. Την παρ. 1 του άρθρου 24 και την παρ. 3 του άρθρου 117 του Συντάγματος.
2. Την παρ. 1 του άρθρου 38 και τις παρ. 1 και 3 του άρθρου 41 του ν. 998/1979 «Περί προστασίας των δασών και των δασικών εν γένει εκτάσεων της Χώρας» (Α' 289).
3. Τον ν. 4727/2020 «Ψηφιακή Διακυβέρνηση (Ενσωμάτωση στην Ελληνική Νομοθεσία της Οδηγίας (ΕΕ) 2016/2102 και της Οδηγίας (ΕΕ) 2019/1024) - Ηλεκτρονικές Επικοινωνίες (Ενσωμάτωση στο Ελληνικό Δίκαιο της Οδηγίας (ΕΕ) 2018/1972) και άλλες διατάξεις» (Α' 184).
4. Την από 13.8.2021 Πράξη Νομοθετικού Περιεχομένου «Έκτακτα μέτρα για την αποτελεσματική προστασία και την ταχεία αποκατάσταση του φυσικού περιβάλλοντος, την άμεση στήριξη των πληγέντων από τις πυρκαγιές του Ιουλίου/Αυγούστου 2021 και συναφείς διατάξεις» (Α' 143), η οποία κυρώθηκε με το άρθρο 2 του ν. 4824/2021 (Α' 156).
5. Τα άρθρα 47 έως 55 του ν. 4915/2022 «Εθνικό Στρατηγικό Σχέδιο Καταπολέμησης της Διαφθοράς, διατάξεις για θέματα ανθρώπινου δυναμικού και Οργανισμών Τοπικής Αυτοδιοίκησης, νομοθετικό πλαίσιο εκπαίδευσης των σπουδαστών/σπουδαστριών της Εθνικής Σχολής Δημόσιας Διοίκησης και Αυτοδιοίκησης για την ένταξη στον κλάδο Π.Ε. Επιτελικών Στελεχών, διατάξεις για την ολοκλήρωση της μεταφοράς των δασικών υπηρεσιών στο Υπουργείο Περιβάλλοντος και Ενέργειας, διατάξεις για την εφαρμογή του Εθνικού Σχεδίου Ανάκαμψης και Ανθεκτικότητας «Ελλάδα 2.0», Εθνική Σύμβαση Ομογενών και άλλες επείγουσες διατάξεις» (Α' 63).
6. Το π.δ. 6/2022 «Σύσταση και μετονομασία Γενικών Γραμματειών, σύσταση Ειδικής Γραμματείας, μεταφορά υπηρεσιών και αρμοδιοτήτων» (Α' 17).
7. Το π.δ. 132/2017 «Οργανισμός Υπουργείου Περιβάλλοντος και Ενέργειας (Υ.Π.ΕΝ.)» (Α' 160), όπως τροποποιήθηκε με το π.δ. 29/2022 (Α' 77).
8. Την υπό στοιχεία οικ. ΥΠΕΝ/ΥΠΡΓ/79859/5910/25.07.2023 κοινή απόφαση του Πρωθυπουργού και του Υπουργού Περιβάλλοντος και Ενέργειας «Διορισμός Γενικού Γραμματέα Δασών του Υπουργείου Περιβάλλοντος και Ενέργειας» (Υ.Ο.Δ.Δ. 745).
9. Την υπό στοιχεία ΥΠΕΝ/ΔΔΥ/48478/3594/16.05.2022 κοινή υπουργική απόφαση «Καθορισμός των διοικητικών λεπτομερειών μεταφοράς των δασικών υπηρεσιών, του αντίστοιχου προσωπικού και λοιπών θεμάτων της παρ. 5 του άρθρου τρίτου της από 13.8.2021 Πράξης Νομοθετικού Περιεχομένου (Α' 143), η οποία κυρώθηκε με το άρθρο 2 του ν. 4824/2021 (Α' 156)» (Β' 2415).
10. Την υπό στοιχεία ΥΠΕΝ/ΔΔΥ/62511/4542/17.06.2022 απόφαση του Υπουργού Περιβάλλοντος και Ενέργειας «Διαπιστωτική πράξη κατάταξης και τοποθέτησης του προσωπικού των Περιφερειακών Δασικών Υπηρεσιών του Υπουργείου Περιβάλλοντος και Ενέργειας» (Β' 3145).
11. Την υπό στοιχεία ΥΠΕΝ/ΔΔΥ/70401/5167/06.07.2022 απόφαση του Υπουργού Περιβάλλοντος και Ενέργειας «Τοποθέτηση Προϊσταμένων σε θέσεις ευθύνης επιπέδου Γενικής Διεύθυνσης στις Επιθεωρήσεις Εφαρμογής Δασικής Πολιτικής του Υπουργείου Περιβάλλοντος και Ενέργειας» (ΑΔΑ: Ω8ΔΡ4653Π8-7ΨΡ).
12. Την υπό στοιχεία ΥΠΕΝ/ΔΝΕΠ/83988/2740/25.08.2022 κοινή απόφαση του Υπουργού και του Υφυπουργού Περιβάλλοντος και Ενέργειας και του Γενικού Γραμματέα Δασών του Υπουργείου Περιβάλλοντος και



Ενέργειας «Εξουσιοδότηση υπογραφής “Με εντολή Υπουργού” του Υπουργού Περιβάλλοντος και Ενέργειας, “Με εντολή Υφυπουργού” του Υφυπουργού Περιβάλλοντος και Ενέργειας και “Με εντολή Γενικού Γραμματέα Δασών” του Γενικού Γραμματέα Δασών του Υπουργείου Περιβάλλοντος και Ενέργειας, κατά λόγο αρμοδιότητας, στον Προϊστάμενο της Γενικής Διεύθυνσης Δασών και Δασικού Περιβάλλοντος της Γενικής Γραμματείας Δασών του Υ.Π.Ε.Ν., στους Προϊσταμένους των Επιθεωρήσεων Εφαρμογής Δασικής Πολιτικής και στους Προϊσταμένους των Διευθύνσεων, Δασαρχείων και Τμημάτων που υπάγονται σε αυτές» (Β' 4528).

13. Τις υπ' αρ. 160417/1180/08-07-1980 και 182447/3049/24.09.1980 εγκύκλιες διαταγές του Υπουργείου Γεωργίας σχετικά με την κήρυξη εκτάσεων ως αναδασωτέων.

14. Την υπ' αρ. 163977/07.05.2026 εισήγηση του Δασαρχείου Μεσολογγίου από την οποία προκύπτει ότι η βλάστηση της έκτασης που αναφέρεται στο θέμα καταστράφηκε από παράνομη εκχέρσωση το χρονικό διάστημα του μηνός Ιανουαρίου του 2026 και πριν τον χρόνο καταστροφής της είχε δασική μορφή κατά την έννοια της παρ. 1 του άρθρου 3, εμπίπτουσα στις παρ. 1ε και 2β του ν. 998/1979, καλυπτόμενη από θάμνους αείφυλλων πλατύφυλλων (πουρνάρια, σχοίνους) και ως εκ τούτου επιβάλλεται η κήρυξή της ως αναδασωτέας, αποφασίζουμε:

Κηρύσσουμε ως αναδασωτέα έκταση δασικού χαρακτήρα (δημόσιο δάσος) της παρ. 1 του άρθρου 3, εμπίπτουσα στις παρ. 1ε και 2β του ν. 998/1979, συνολικού εμβαδού 9.915, 81 τ.μ. στη θέση «ΓΑΙΔΟΥΡΟΒΥΣΗ-ΛΥΓΕΡΟ», Τ.Κ. Αγίου Ηλίας, Δ.Ε. Αιτωλικού του Δήμου Ιεράς Πόλεως Μεσολογγίου, Π.Ε. Αιτωλοακαρνανίας, της οποίας η βλάστηση καταστράφηκε από παράνομη εκχέρσωση τον Ιανουάριο του 2026, όπως απεικονίζεται στο συνημμένο από 10.04.2026 τοπογραφικό διάγραμμα, κλίμακας 1:1000 με στοιχεία περιμέτρου (1, 2,[...], 20, 21,[...], 30, 31,[...], 40, 41,[...], 50, 51,[...], 58, 59, 1) και το οποίο αποτελεί αναπόσπαστο μέρος της παρούσας, και προσδιορίζεται επακριβώς από τις αντίστοιχες συντεταγμένες σε ΕΓΣΑ '87.

Η ανωτέρω έκταση συνορεύει:

Βόρεια: Με έκταση (ΑΔ και άλλης μορφής έκταση ΑΑ στον κυρωμένο δασικό χάρτη).

Νότια: Με έκταση (ΑΔ και άλλης μορφής έκταση ΑΑ στον κυρωμένο δασικό χάρτη). Ανατολικά: Με έκταση (κατά τεκμήριο δημόσια-εκχερσωμένη δασική έκταση ΔΑ στον κυρωμένο δασικό χάρτη και με δημόσιο δάσος ΔΔ στον κυρωμένο δασικό χάρτη).

Δυτικά: Με έκταση (άλλης μορφής έκταση ΑΑ στον κυρωμένο δασικό χάρτη).

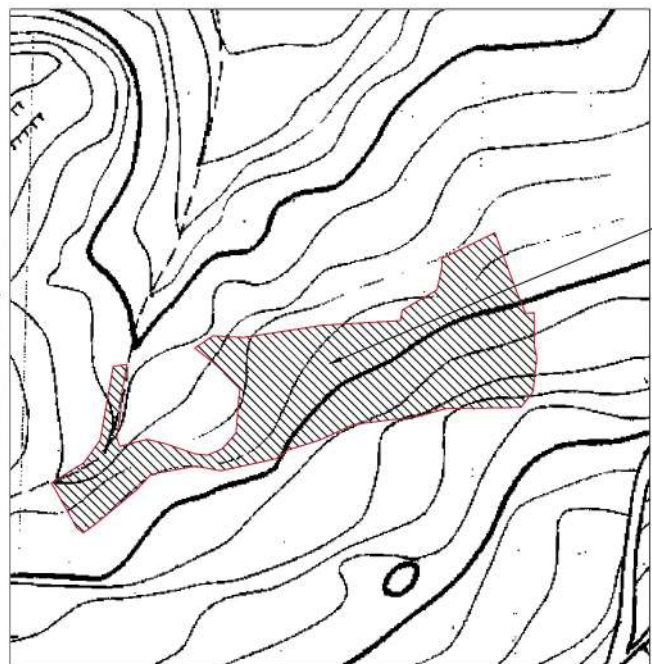
Σκοποί της κήρυξης της ανωτέρω έκτασης ως αναδασωτέας είναι η διατήρηση του δασικού χαρακτήρα αυτής, ο αποκλεισμός διάθεσής της για άλλη χρήση και η αποκατάσταση της δασικής βλάστησης. Η αποκατάσταση της βλάστησης θα γίνει με φυσική αναγέννηση ή με πρόγραμμα τεχνητής αναγέννησης.

Από τις διατάξεις της απόφασης αυτής δεν προκαλείται δαπάνη σε βάρος του κρατικού προϋπολογισμού.

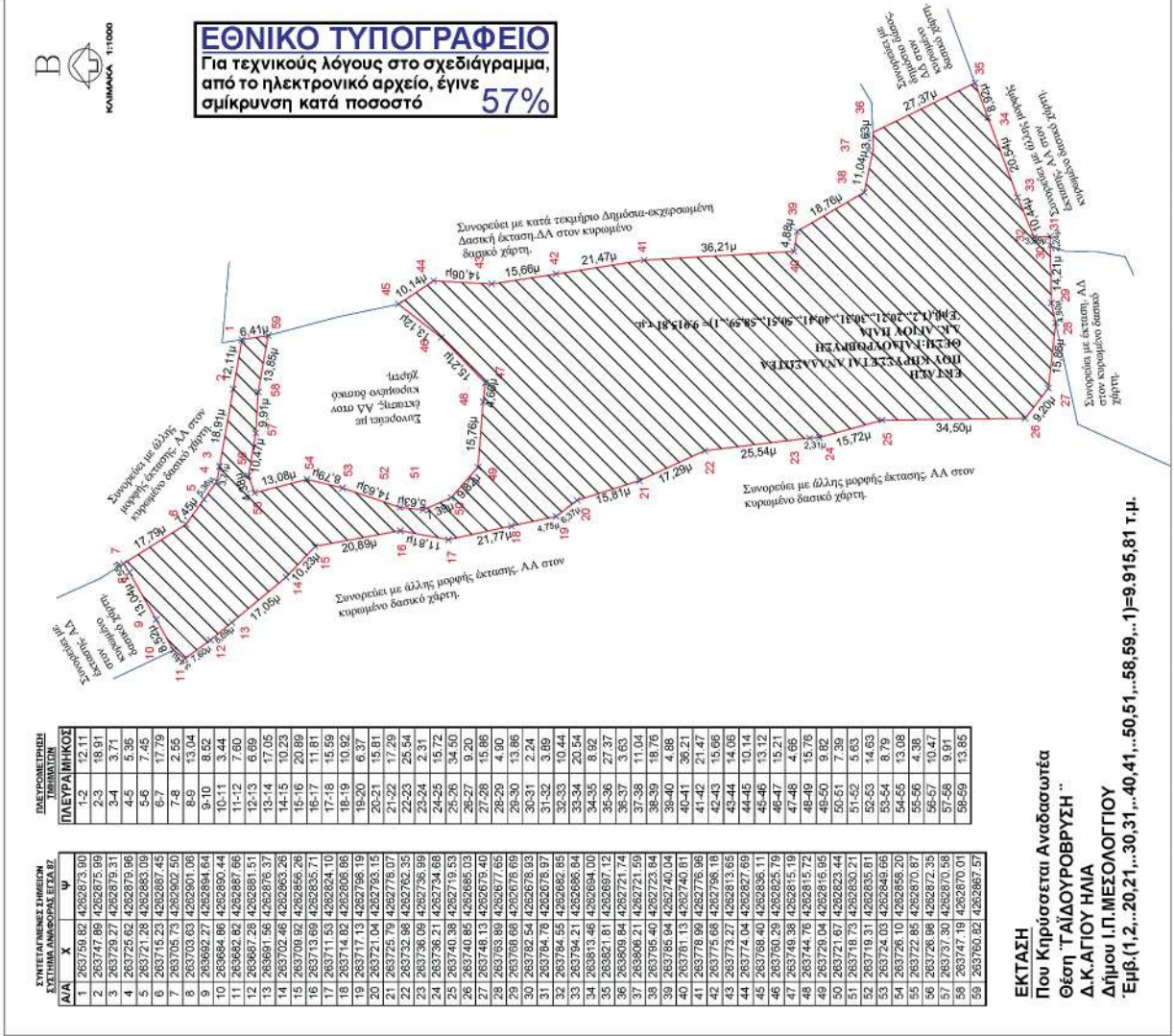
Η ισχύς της παρούσας απόφασης αρχίζει από τη δημοσίευσή της στην Εφημερίδα της Κυβερνήσεως.



	ΕΛΛΗΝΙΚΗ ΔΗΜΟΚΡΑΤΙΑ ΥΠΟΥΡΓΕΙΟ ΠΕΡΙΒΑΛΛΟΝΤΟΣ & ΕΝΕΡΓΕΙΑΣ ΕΠΙΧΕΙΡΗΣΗ ΕΦΕΤΕΡΩΤΕΣ ΔΑΣΙΚΕΣ ΠΟΛΙΤΙΚΕΣ ΠΕΡΙΟΧΗΣ ΔΥΤΙΚΗΣ ΕΛΛΑΔΑΣ ΚΑΙ ΙΟΝΙΟΥ ΔΙΕΥΘΥΝΣΗ ΜΕΣΟΛΟΓΙΩΤΩΝ ΤΜΗΜΑ ΠΡΟΤΥΠΩΝ ΔΑΣΩΝ ΚΑΙ ΔΑΣΙΚΗΣ ΤΕΧΝΗΣ	ΤΟΠΟΓΡΑΦΙΚΟ ΔΙΑΓΡΑΜΜΑ ΕΚΤΑΣΗΣ ΕΜΒΛΑΔΟΥ 9.915,81 τ.μ. ΑΝΑΔΑΣΤΕΑΣ ΑΠΟ ΠΑΡΑΝΟΜΗ ΕΚΧΕΙΡΙΣΗ
		ΛΠ.ΜΕΣΟΛΟΓΙΩΤΩΝ ΑΓΙΟΣ ΗΛΙΑΣ ΓΑΙΟΛΟΥΡΘΡΥΣΗ
Εμβλ.δών έκταση που κηρύσσεται αναδάσωση Εμβατ.12.2021...30.31...40.41...50.51...58.59...91.915,81τ.μ.		Ημερομηνία :10/04/2026 Η ΣΥΝΤΑΚΤΡΙΑ ΑΓΛΑΙΑ ΜΑΛΙΝΑ 08/09/2026 09:23 Μολύβδα Αγ.Ηλίας Δασοπλάτος με Γ' βαθμό
ΚΛΙΜΑΚΑ 1:1000 Ο προλατάμενος του Δασαρχείου Μεσολογίου	Η Προσταμένη της Δίνυτης Δασών Αιτωλίας	ΝΙΚΗΤΑΣ ΜΑΖΙΣ 08/05/2026 09:22
GEORGIOS DIMITRIADIS 07/05/2026 09:54	Αναστασία Λεπιδή Δασολόγος με Α' βαθμό	Νικήτας Μάζης Δασολόγος Περιβαλλοντολόγος
Γεωργιος Δημητριάδης Δασολόγος με Α' βαθμό		



Έκταση που κηρύσσεται αναδάσωση
Έκταση που κηρύσσεται αναδάσωση



ΕΘΝΙΚΟ ΤΥΠΟΓΡΑΦΕΙΟ
Για τεχνικούς λόγους στο σχεδιάγραμμα,
από το ηλεκτρονικό αρχείο, έγινε
σμίκρυνση κατά ποσοστό **57%**

ΔΙΑΣΤΑΣΗ	Χ	Υ	ΠΛΕΥΡΑ/ΜΗΚΟΣ
1	263759,82	42629273,90	1,2 12,11
2	263747,89	42629275,99	2,3 18,91
3	263729,27	42629279,31	3,4 3,71
4	263725,62	42629279,96	4,5 5,36
5	263731,28	42629283,09	5,6 7,45
6	263715,23	42629287,45	6,7 17,79
7	263705,73	42629302,50	7,8 2,45
8	263703,63	42629301,06	8,9 13,04
9	263692,37	42629304,44	9,10 4,82
10	263684,86	42629300,44	10,11 3,44
11	263682,87	42629287,66	11,12 7,60
12	263687,28	42629281,51	12,13 6,60
13	263691,86	42629276,37	13,14 17,05
14	263702,46	42629283,28	14,15 10,23
15	263706,97	42629285,28	15,16 20,89
16	263713,63	42629285,21	16,17 11,81
17	263711,85	42629285,94	17,18 15,59
18	263714,02	42629286,06	18,19 10,52
19	263717,13	42629286,06	19,20 6,37
20	263721,04	42629283,15	20,21 15,81
21	263725,79	42629278,97	21,22 17,29
22	263732,86	42629292,35	22,23 25,54
23	263736,09	42629293,99	23,24 2,31
24	263736,21	42629294,66	24,25 15,72
25	263740,38	42629291,53	25,26 34,50
26	263740,85	42629285,03	26,27 9,20
27	263748,13	42629279,40	27,28 15,86
28	263753,89	42629277,65	28,29 4,00
29	263758,08	42629276,69	29,30 13,86
30	263762,54	42629278,93	30,31 2,24
31	263764,78	42629278,97	31,32 3,89
32	263764,55	42629282,85	32,33 10,44
33	263764,21	42629286,04	33,34 20,54
34	263763,46	42629284,00	34,35 8,92
35	263762,11	42629287,12	35,36 27,37
36	263760,84	4262721,74	36,37 3,63
37	263760,06	4262721,59	37,38 11,04
38	263765,40	4262723,84	38,39 18,76
39	263765,94	4262740,04	39,40 4,88
40	263761,13	4262740,61	40,41 36,21
41	263778,09	4262776,96	41,42 21,47
42	263775,68	4262798,18	42,43 15,66
43	263773,27	4262813,65	43,44 14,06
44	263774,04	4262827,69	44,45 10,14
45	263768,40	4262836,11	45,46 13,12
46	263760,29	4262825,79	46,47 15,21
47	263749,38	4262815,19	47,48 4,66
48	263744,76	4262815,72	48,49 15,76
49	263729,04	4262816,95	49,50 9,82
50	263721,67	4262823,44	50,51 7,39
51	263718,73	4262830,21	51,52 5,63
52	263719,31	4262835,81	52,53 14,63
53	263724,03	4262849,66	53,54 8,79
54	263726,10	4262858,20	54,55 13,08
55	263722,85	4262870,87	55,56 4,38
56	263726,98	4262872,35	56,57 10,47
57	263737,30	4262870,58	57,58 9,91
58	263747,18	4262870,01	58,59 13,85
59	263760,82	4262867,57	

ΕΚΤΑΣΗ
Που κηρύσσεται Αναδάσωση
Θέση ΤΑΙΔΟΥΡΘΡΥΣΗ ..
Δ.Κ.ΑΓΙΟΥ ΗΛΙΑ
Δήμου Ι.Π.ΜΕΣΟΛΟΓΙΟΥ
Έμβ(1,2...20,21...30,31...40,41...50,51...58,59...)=9.915,81 τ.μ.



Η απόφαση αυτή να δημοσιευθεί στην Εφημερίδα της Κυβερνήσεως.

Ιερά Πόλη Μεσολογγίου, 8 Μαΐου 2026

Με εντολή Γενικού Γραμματέα Δασών
Ο Προϊστάμενος Επιθεώρησης Εφαρμογής
Δασικής Πολιτικής Πελοποννήσου,
Δυτικής Ελλάδας και Ιονίου

ΝΙΚΗΤΑΣ ΜΑΖΗΣ

