



# ΕΦΗΜΕΡΙΔΑ ΤΗΣ ΚΥΒΕΡΝΗΣΕΩΣ ΤΗΣ ΕΛΛΗΝΙΚΗΣ ΔΗΜΟΚΡΑΤΙΑΣ

28 Σεπτεμβρίου 2018

ΤΕΥΧΟΣ ΤΕΤΑΡΤΟ

Αρ. Φύλλου 382

## ΠΕΡΙΕΧΟΜΕΝΑ

### ΑΠΟΦΑΣΕΙΣ

- 1 Κήρυξη ως αναδασωτέας έκτασης συνολικού εμβαδού 9.636 τ.μ. στη θέση «Μόντε Σμιθ», Δήμου Ρόδου, Π.Ε. Ρόδου.
- 2 Οριστικοποίηση προκαταρκτικής γραμμής αιγιαλού (ΠΟΑ) στην Π.Ε. Μαγνησίας.
- 3 Κήρυξη ως αναδασωτέας δημόσιας έκτασης δάσους πρίνου συνολικού εμβαδού 12,4600 στρ. στη θέση «Τουρκοπέζημα» περιφέρειας Δήμου Μακρακώμης Δ.Ε. Μακρακώμης Τ.Κ. Γιαννιτσούς, Π.Ε. Φθιώτιδας.
- 4 Κήρυξη ως αναδασωτέας δασικής έκτασης εμβαδού (8,00 τ.μ.) στην περιοχή Μπάλος Τ.Κ. Γραμβούσας Δήμου Κισσάμου λόγω αλλοίωσης.

### ΑΠΟΦΑΣΕΙΣ

Αριθμ. 47806 (1)

**Κήρυξη ως αναδασωτέας έκτασης συνολικού εμβαδού 9.636 τ.μ. στη θέση «Μόντε Σμιθ», Δήμου Ρόδου, Π.Ε. Ρόδου.**

Ο ΣΥΝΤΟΝΙΣΤΗΣ ΑΠΟΚΕΝΤΡΩΜΕΝΗΣ  
ΔΙΟΙΚΗΣΗΣ ΑΙΓΑΙΟΥ

Έχοντας υπόψη:

1. Τις διατάξεις των άρθρων 24 παρ. 1 και 117 παρ. 3 του Συντάγματος.
2. Τις διατάξεις των άρθρων 37, 38 και 41 του ν. 998/1979 «Περί προστασίας των Δασών κ.λπ.» (Α' 289) όπως ισχύουν.
3. Τις διατάξεις του άρθρου 120 του ν. 1892/1990 (Α' 101).
4. Τις διατάξεις του άρθρου 1 παρ. 15 του ν. 3208/2003 «Περί προστασίας δασικών οικοσυστημάτων κτλ.» (Α' 303).
5. Τις διατάξεις του ν. 4280/2014 «Περιβαλλοντική αναβάθμιση κ.λπ. - Ρυθμίσεις δασικής νομοθεσίας κ.λπ.» (Α' 159).
6. Τις εγκύκλιες διαταγές του Υπουργείου Γεωργίας: α) 160417/1180/8-7-1980 και β) 182447/3049/24-9-1980.
7. Τις διατάξεις του άρθρου 6 του ν. 3200/1955 (Α' 97) περί διοικητικής αποκέντρωσης, όπως τροποποιήθηκε και συμπληρώθηκε μεταγενέστερα με το ν.δ. 532/1970 (Α' 103).

8. Τις διατάξεις των άρθρων 6 και 280 του ν. 3852/2010 «Νέα Αρχιτεκτονική της Αυτοδιοίκησης και της Αποκεντρωμένης Διοίκησης - Πρόγραμμα Καλλικράτης» (Α' 87) και το π.δ. 143/2010 «Οργανισμός της Αποκεντρωμένης Διοίκησης Αιγαίου» (Α' 236).

9. Τις διατάξεις των άρθρων 28 και 28Α του ν. 4325/2015 (ΦΕΚ Α' 47) «Εκδημοκρατισμός της Διοίκησης - Καταπολέμηση Γραφειοκρατίας κ.λπ.», όπως το τελευταίο συμπληρώθηκε με το άρθρο 24 του ν. 4368/2016 (ΦΕΚ Α' 21) «Μέτρα για την επιτάχυνση του κυβερνητικού έργου και άλλες διατάξεις».

10. Την αριθμ. 34817/15-6-2017 (ΦΕΚ Β' 2131) απόφαση του Συντονιστή Αποκεντρωμένης Διοίκησης Αιγαίου περί μεταβίβασης αρμοδιοτήτων και παροχή εξουσιοδότησης υπογραφής πράξεων και εγγράφων «Με εντολή Συντονιστή» στον Προϊστάμενο της Γενικής Δ/νσης Δασών και Αγροτικών Υποθέσεων της Α.Δ. Αιγαίου κ.λπ.

11. Την αριθμ. 80107/14-12-2017 (ΑΔΑ: 7ΤΟ8ΟΡ11-ΓΣΥ) απόφαση ορισμού της Άρτεμις Αλεξιάδου ως Αναπληρώτριας Προϊσταμένης της Γενικής Δ/νσης Δασών και Αγροτικών Υποθέσεων της Α.Δ. Αιγαίου.

12. Την αριθμ. 43981/26-7-2018 έκθεση αυτοψίας - φωτοεργονομίας των δασολόγων, Παπαδόπουλου Κωνσταντίνου και Πλιάκου Εμμανουήλ-Πάρη.

13. Την αριθμ. 44352/27-7-2018 εισήγηση της Δ/νσης Δασών Δωδ/νήσου για κήρυξη της εν λόγω έκτασης ως αναδασωτέας, διότι καταστράφηκε από πυρκαγιά, αποφασίζουμε:

Κηρύσσουμε ως αναδασωτέα, με σκοπό την προστασία των εδαφών, του δασικού περιβάλλοντος και την αποκατάσταση της βλάστησης, με φυσική αναγέννηση ή τεχνητή αναδάσωση, για να αποκλεισθεί η χρήση του για κάθε άλλο σκοπό, το δάσος που καταστράφηκε από πυρκαγιά στις 25-7-2018, συνολικού εμβαδού 9.636 τ.μ. και συγκεκριμένα: Τμήμα -1- με στοιχεία (1, 2, 3, ..., 8, 13, 14, 15, 1) εμβαδού 8.745 τ.μ. και Τμήμα -2- με στοιχεία (9, 10, 11, 12, 9) εμβαδού 891 τ.μ., όπως απεικονίζονται στο τοπογραφικό διάγραμμα το οποίο θεωρήθηκε και συνοδεύει την παρούσα. Η ανωτέρω έκταση βρίσκεται εντός της δημόσιας Κ.Μ.677 γαιών Ρόδου, στη θέση «Μόντε Σμιθ», Δήμου Ρόδου, Π.Ε. Ρόδου και έχει όρια ως εξής:

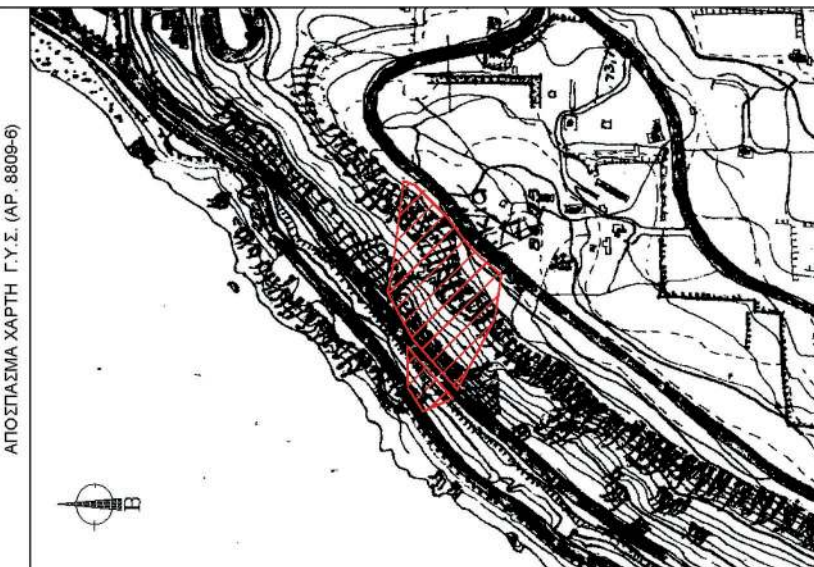
	τμήμα -1-	τμήμα -2-
Ανατολικά	δρόμος και εν συνεχεία χορτολιβαδικές εκτάσεις	δρόμος και εν συνεχεία το τμήμα -1-
Δυτικά	δρόμος και εν συνεχεία το τμήμα -2-	δάσος και δρόμος
Βόρεια	δάσος	δάσος
Νότια	δάσος	δάσος

Με την απόφαση αυτή δεν προκαλείται δαπάνη σε βάρος του κρατικού προϋπολογισμού.  
Η απόφαση αυτή να δημοσιευθεί στην Εφημερίδα της Κυβερνήσεως.

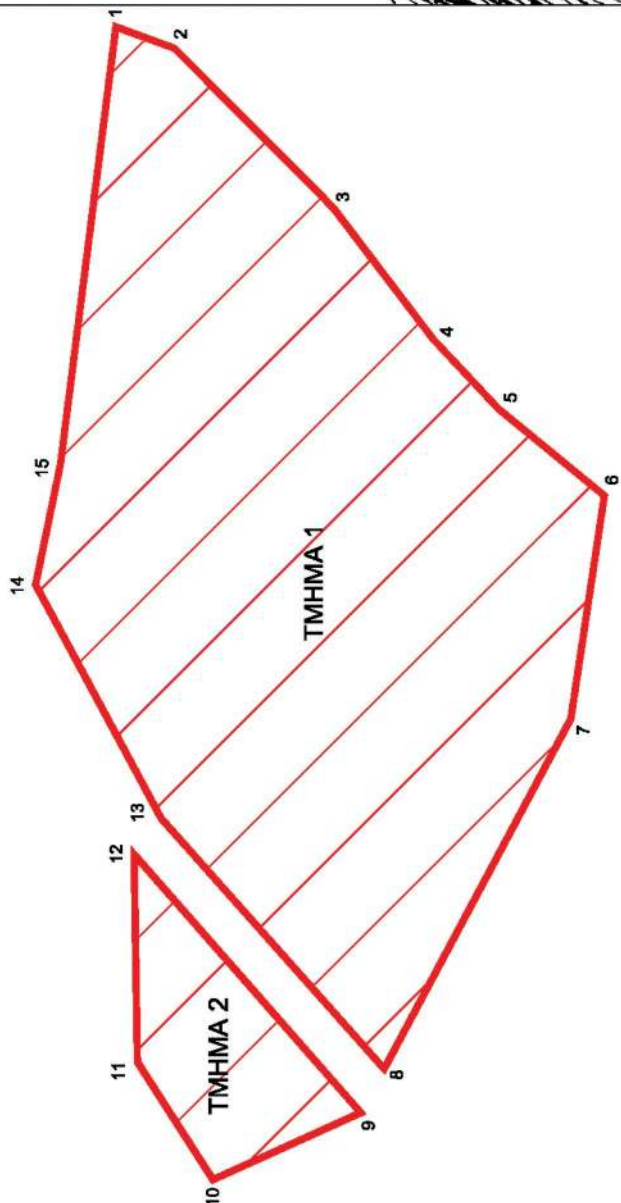
Ρόδος, 16 Αυγούστου 2018

Με εντολή Συντονιστή  
Αποκεντρωμένης Διοίκησης  
Η Αναπληρώτρια Γενική Διευθύντρια  
Δασών και Αγροτικών Υποθέσεων  
ΑΡΤΕΜΙΣ ΑΛΕΞΙΑΔΟΥ

**ΤΟΠΟΓΡΑΦΙΚΟ ΔΙΑΓΡΑΜΜΑ ΚΗΡΥΞΗΣ ΑΝΑΔΑΣΩΣΤΕΑΣ ΕΚΤΑΣΗΣ**  
 δάσους εμβαδού 9.636τ.μ. που καταστράφηκε από πυρκαγιά στις 25-7-2018 στη θέση "Μόντε Σμιθ", Δ. Ρόδου, Ν. Ρόδου  
 Ανηκει στην αρ. πρωτ. 47806/16-8-2018 Απόφαση κήρυξης αναδασωτέας έκτασης



**ΕΘΝΙΚΟ ΤΥΠΟΓΡΑΦΕΙΟ**  
 Για τεχνικούς λόγους στο σχεδιάγραμμα,  
 από το ηλεκτρονικό αρχείο, έγινε  
 σμίκρυνση κατά ποσοστό **85%**



**ΥΠΟΜΗΝΙΑ**  
 Το τμήμα 1 με στοιχεία κορυφών (1-2-3-4-5-6-7-8-13-14-15-1) εμβαδού 8.745τ.μ. και το τμήμα 2 με  
 στοιχεία κορυφών (9-10-11-12-9) εμβαδού 891τ.μ. κηρύσσονται αναδασωτέες εκτάσεις.

ΡΟΔΟΣ, 16 - 8 - 2018  
 ΘΕΩΡΗΘΗΚΕ  
 ΜΕ ΕΝΤΟΛΗ ΣΥΝΤΟΝΙΣΤΗ  
 Η ΑΝ. ΓΕΝΙΚΗ ΔΙΝΤΡΙΑ  
 ΔΑΣΩΝ & ΑΓΡΟΤΙΚΩΝ ΥΠΟΘΕΣΕΩΝ

ΡΟΔΟΣ, 27 - 7 - 2018  
 ΘΕΩΡΗΘΗΚΕ  
 Η ΔΙΝΤΡΙΑ ΔΑΣΩΝ ΔΩΔΙΣΟΥ

ΡΟΔΟΣ, 26 - 7 - 2018  
 ΟΙ ΕΙΣΗΓΗΤΕΣ

ΣΥΝΤΕΤΑΓΜΕΝΕΣ ΚΟΡΥΦΩΝ ΣΕ ΕΤΣΑ '87

1.	X=877437.7860	Y=4041262.8287
2.	X=877454.3526	Y=4041243.4036
3.	X=877408.6594	Y=4041217.9702
4.	X=877387.4743	Y=4041201.7757
5.	X=877376.2138	Y=4041191.2477
6.	X=877382.2115	Y=4041174.1876
7.	X=877326.2393	Y=4041179.6525
8.	X=877269.6049	Y=4041209.6563
9.	X=877262.7325	Y=4041213.4016
10.	X=877251.9381	Y=4041237.2041
11.	X=877570.8608	Y=4041249.9657
12.	X=877504.3722	Y=4041249.9191
13.	X=877510.1802	Y=4041246.5451
14.	X=877347.8746	Y=4041265.7752
15.	X=877367.2618	Y=4041261.7608

ΑΙΚΑΤΕΡΙΝΗ ΜΠΑΛΑΤΣΟΥΚΑ  
 ΔΑΣΟΛΟΓΟΣ MSc  
 ΑΡΤΕΜΙΣ ΑΛΕΞΙΔΟΥ

ΠΑΠΑΔΟΠΟΥΛΟΣ  
 ΚΩΝΣΤΑΝΤΙΝΟΣ  
 ΔΑΣΟΛΟΓΟΙ - ΠΕΡΙΒΑΛΛΟΝΤΟΛΟΓΟΙ

ΠΑΛΙΑΚΟΣ  
 ΕΙΜΜΑΝΟΥΗΛ ΠΑΡΗΣ  
 ΔΑΣΟΛΟΓΟΙ - ΠΕΡΙΒΑΛΛΟΝΤΟΛΟΓΟΙ

Αριθμ. 13943/132052 (2)

**Οριστικοποίηση προκαταρκτικής γραμμής αιγιαλού (ΠΟΑ) στην Π.Ε. Μαγνησίας.**

Ο ΣΥΝΤΟΝΙΣΤΗΣ ΑΠΟΚΕΝΤΡΩΜΕΝΗΣ ΔΙΟΙΚΗΣΗΣ ΘΕΣΣΑΛΙΑΣ - ΣΤΕΡΕΑΣ ΕΛΛΑΔΑΣ

Έχοντας υπόψη:

1. Τις διατάξεις του ν. 2503/1997 «Διοίκηση, Οργάνωση, Στελέχωση της Περιφέρειας, ρύθμιση θεμάτων για την Τοπική Αυτοδιοίκηση και άλλες διατάξεις», όπως ισχύει.

2. Τις διατάξεις του ν. 3200/1955 «Περί Διοικητικής Αποκέντρωσης», όπως τροποποιήθηκε και ισχύει.

3. Το άρθρο 9 του ν. 2990/1999 (ΦΕΚ Α' 45) «Κύρωση του Κώδικα Διοικητικής Διαδικασίας και άλλες διατάξεις».

4. Την αριθμ. 1063649/790/Α0006/3.8.2004 απόφαση του Υπουργού Οικονομίας και Οικονομικών «Περί καταγραφής και διοικητικής κωδικοποίησης των αρμοδιοτήτων σε θέματα υπηρεσιών υπουργείου Οικονομίας και Οικονομικών που περιέρχονται στους Γενικούς Γραμματείς Περιφερειών κατά τις διατάξεις της παρ. 21 του άρθρου 46 του ν. 3220/2004.

5. Τις διατάξεις της παρ. 21 του άρθρου 46 του ν. 3220/2004 (ΦΕΚ Α' 15) «Μέτρα αναπτυξιακής και κοινωνικής πολιτικής - αντικειμενοποίηση του φορολογικού ελέγχου και άλλες διατάξεις».

6. Τις διατάξεις του ν. 3852/2010 (ΦΕΚ Α' 87) περί «Νέας αρχιτεκτονικής της Αυτοδιοίκησης και της Αποκεντρωμένης Διοίκησης - Πρόγραμμα Καλλικράτης» και ιδίως τις διατάξεις της παρ. 1 και 2 του άρθρου 6, τις διατάξεις της παρ. 1 του άρθρου 280 και τις διατάξεις της παρ. 4 του άρθρου 283.

7. Τις διατάξεις του π.δ. 138/2010 (ΦΕΚ Α' 231) περί «Οργανισμού Αποκεντρωμένης Διοίκησης Θεσσαλίας - Στερεάς Ελλάδας».

8. Τις διατάξεις των άρθρων 4 του ν. 2971/2001 (ΦΕΚ Α' 285) όπως αντικαταστάθηκε με το άρθρο 11 του ν. 4281/2014 (ΦΕΚ Α' 160) και του άρθρου 27 του ν. 4321/2015 (ΦΕΚ Α' 32) και το άρθρο 62 του ν. 4403/2016 (ΦΕΚ Α' 125).

9. Το π.δ. 142/2017 «Οργανισμός του Υπουργείου Οικονομικών» (ΦΕΚ 181/τ.Α'/2017).

10. Το άρθρο 28 του ν. 4325/2015 (ΦΕΚ Α' 47) «Εκδημοκρατισμός της Διοίκησης - Καταπολέμηση της Γραφειοκρατίας και άλλες διατάξεις».

11. Το άρθρο 24 του ν. 4368/2016 (ΦΕΚ Α' 21) «Μέτρα για την επιτάχυνση του Κυβερνητικού έργου και άλλες διατάξεις» με το οποίο προστέθηκε το άρθρο 28α στο ν. 4325/2015 και ειδικότερα στην παρ. 5α αυτού που αναφέρεται ότι «Ο Συντονιστής της Αποκεντρωμένης Διοίκησης με απόφασή του η οποία δημοσιεύεται στην Εφημερίδα της Κυβερνήσεως, δύναται να μεταβιβάζει στους προϊστάμενους των οργανικών μονάδων της ορισμένες από τις αρμοδιότητές του ή το δικαίωμα υπογραφής "Με εντολή Συντονιστή της Αποκεντρωμένης Διοίκησης"».

12. Το άρθρο 5 του ν. 3469/2006 (ΦΕΚ Α' 131) «Εθνικό Τυπογραφείο, Εφημερίς της Κυβερνήσεως και άλλες διατάξεις».

13. Την αριθμ. 13917/26.05.2017 απόφαση του Υπουργού Εσωτερικών περί διορισμού Συντονιστή στην Αποκεντρωμένη Διοίκηση Θεσσαλίας - Στερεάς Ελλάδας (ΦΕΚ Υ.Ο.Δ.Δ. 250).

14. Το γεγονός παρέλευσης της προθεσμίας έκδοσης απόφασης για την οριστική οριογραμμή αιγιαλού από την αρμόδια Επιτροπή του άρθρου 3 του ν. 2971/2001 της Π.Ε. Μαγνησίας, εντός της οποίας δεν εκδόθηκε η σχετική απόφαση από την εν λόγω Επιτροπή, σύμφωνα με το αριθμ. 74290/29.08.2018 έγγραφο της Κτηματικής Υπηρεσίας Μαγνησίας, αποφασίζουμε:

Την οριστικοποίηση της Προκαταρκτικής Οριογραμμής Αιγιαλού (ΠΟΑ), για την χωρική αρμοδιότητα της Π.Ε. Μαγνησίας, όπως αυτή έχει χαραχθεί από την Ε.Κ.Χ.Α. Α.Ε.

Εξαιρούνται οι περιοχές, όπου υπάρχει προγενέστερος της παρούσας απόφασης διοικητικός καθορισμός ορίων αιγιαλού παραλίας και παλαιού αιγιαλού.

Τα συνοδευτικά της παρούσας απόφασης είναι αναρτητέα από την αρμόδια Υπηρεσία του Υπουργείου Οικονομικών στη σχετική ιστοσελίδα του και στη διεύθυνση: <https://www1.gsis.gr/gsp/p/dhpe/publicgis/faces/homeShore>

Η απόφαση αυτή να δημοσιευθεί στην Εφημερίδα της Κυβερνήσεως.

Λάρισα, 30 Αυγούστου 2018

Ο Συντονιστής Αποκεντρωμένης Διοίκησης  
ΝΙΚΟΛΑΟΣ ΝΤΙΤΟΡΑΣ

Αριθμ. 2164/123722 (3)

**Κήρυξη ως αναδασωτέας δημόσιας έκτασης δάσους πρίνου συνολικού εμβαδού 12,4600 στρ. στη θέση «Τουρκοπέζιμα» περιφέρειας Δήμου Μακρακώμης Δ.Ε. Μακρακώμης Τ.Κ. Γιαννιτσούς, Π.Ε. Φθιώτιδας.**

Ο ΣΥΝΤΟΝΙΣΤΗΣ ΑΠΟΚΕΝΤΡΩΜΕΝΗΣ ΔΙΟΙΚΗΣΗΣ ΘΕΣΣΑΛΙΑΣ - ΣΤΕΡΕΑΣ ΕΛΛΑΔΑΣ

Έχοντας υπόψη:

1. Τις διατάξεις των άρθρων 24 παρ. 1 και 117 παρ. 3 του Συντάγματος.

2. Τις διατάξεις των άρθρων 6 και 280 του ν. 3852/2010 «Νέα Αρχιτεκτονική της Αυτοδιοίκησης και της Αποκεντρωμένης Διοίκησης - Πρόγραμμα Καλλικράτης» (ΦΕΚ Α' 87).

3. Το π.δ. 138/2010 «Οργανισμός της Αποκεντρωμένης Διοίκησης Θεσσαλίας - Στερεάς Ελλάδας» (ΦΕΚ Α' 231).

4. Τις διατάξεις του ν. 998/1979 «Περί προστασίας των δασών και των δασικών εν γένει εκτάσεων της χώρας» (ΦΕΚ Α' 289) όπως τροποποιήθηκαν με τον ν. 3208/2003 (ΦΕΚ Α' 303), άρθρο 9 ν. 3818/2010 (ΦΕΚ Α' 17) και άρθρο 35 παρ. 1 ν. 4280/2014 (ΦΕΚ Α' 159) και συγκεκριμένα: α) του άρθρου 38 παρ. 1, β) του άρθρου 41 παρ. 1, όπως ισχύουν.

5. Τις διαταγές του Υπουργείου Γεωργίας: α) 160417/1180/8-7-1980, β) 182447/3049/24-9-1980 και γ) 105204/2793/31-07-2002.

6. Την αριθμ. 110789/1293/02-09-2014 διαταγή του Υ.Π.Ε.Κ.Α.

7. Τις διατάξεις των άρθρων 28 και 28Α του ν. 4325/2015 «Εκδημοκρατισμός της Διοίκησης - Καταπολέμηση Γραφειοκρατίας και Ηλεκτρονική Διακυβέρνηση κ.λπ. (ΦΕΚ Α' 47).

8. Την αριθμ. 6985/85797/1-6-2017 απόφαση του Συντονιστή Α.Δ.Θ.Στ.Ε. «Μεταβίβαση δικαιώματος υπογραφής κ.λπ. στους Προϊσταμένους ή στις Προϊσταμένες Διευθύνσεων» (ΦΕΚ Β' 2003).

9. Την αριθμ. 13917/15-5-2017 απόφαση Υπουργού Εσωτερικών (ΦΕΚ 250/Υ.Ο.Δ.Δ./26-5-2017) περί διορισμού Συντονιστή στην Α.Δ.Θ.Στ.Ε.

10. Την αριθμ. 1940/121549/9-8-2018 αναφορά του Δασαρχείου Σπερχειάδας, με την οποία προτείνεται η κήρυξη ως αναδασωτέας της αναφερόμενης στο θέμα έκτασης, αποφασίζουμε:

Κηρύσσουμε ως αναδασωτέα δημόσια έκταση δάσους πρίνου εμβαδού 12,4600 στρ., στη θέση «Τουρκοπέζιμα» περιφέρειας Δήμου Μακρακώμης Δ.Ε. Σπερχειάδας Τ.Κ. Γιαννιτσούς, Π.Ε. Φθιώτιδας, η οποία καταστράφηκε από παράνομη εκχέρωση από το έτος 1960 και εντεύθεν σταδιακά. Η έκταση αυτή πριν την καταστροφή της καλυπτόταν από δάσος δρυός και πρίνου με ποσοστό δασοκάλυψης 40% περίπου και εμπίπτει στην κατηγορία των εκτάσεων του άρθρου 3 παρ. 1 του ν. 998/1979, όπως τροποποιήθηκε και ισχύει σήμερα, αποτελεί δε μαζί με τις όμορες δασικού χαρακτήρα εκτάσεις οργανική ενότητα που συμβάλλει στη διατήρηση της φυσικής

και βιολογικής ισορροπίας και εξυπηρετεί την διαβίωση των ανθρώπων εντός του φυσικού περιβάλλοντος.

Η έκταση απεικονίζεται με τα στοιχεία (1, 2, 3, ..., 17, 18, 1) και προσδιορίζεται επακριβώς από τις αντίστοιχες συντεταγμένες ΕΓΣΑ '87 στο συνημμένο τοπογραφικό διάγραμμα, κλίμακας 1:1500, το οποίο συνοδεύει την απόφαση αυτή και έχει όρια:

Ανατολικά: Με δάσος δρυός - πρίνου.

Δυτικά: Με δάσος δρυός - πρίνου.

Βόρεια: Με δάσος δρυός - πρίνου.

Νότια: Με αγροτικό - δασικό δρόμο.

Σκοπός της κήρυξης της ανωτέρω έκτασης ως αναδασωτέας, είναι η προστασία της, η διατήρηση του δασικού της χαρακτήρα, ο αποκλεισμός διάθεσής της για άλλη χρήση και η επαναδημιουργία της καταστραφείσας δασικής βλάστησης με φυσική αναγέννηση.

Επιτρέπεται υποβολή κατ' αυτής αίτησης ακύρωσης στο αρμόδιο Διοικητικό Εφετείο (άρθρο 47 ν. 3900/2010 - ΦΕΚ Α' 213) μέσα σε προθεσμία εξήντα (60) ημερών, που αρχίζει από την επομένη της δημοσίευσής της (άρθρο 46 π.δ. 18/1989 - ΦΕΚ Α' 8).

Από τις διατάξεις της απόφασης αυτής δεν προκαλείται δαπάνη σε βάρος του κρατικού προϋπολογισμού.

Η απόφαση αυτή να δημοσιευθεί στην Εφημερίδα της Κυβερνήσεως.

Λαμία, 31 Αυγούστου 2018

Με εντολή Συντονιστή  
Αποκεντρωμένης Διοίκησης  
Ο Διευθυντής Δασών Φθιώτιδας  
ΑΝΔΡΕΑΣ ΠΑΠΑΝΔΡΕΟΥ

# ΤΟΠΟΓΡΑΦΙΚΟ ΔΙΑΓΡΑΜΜΑ

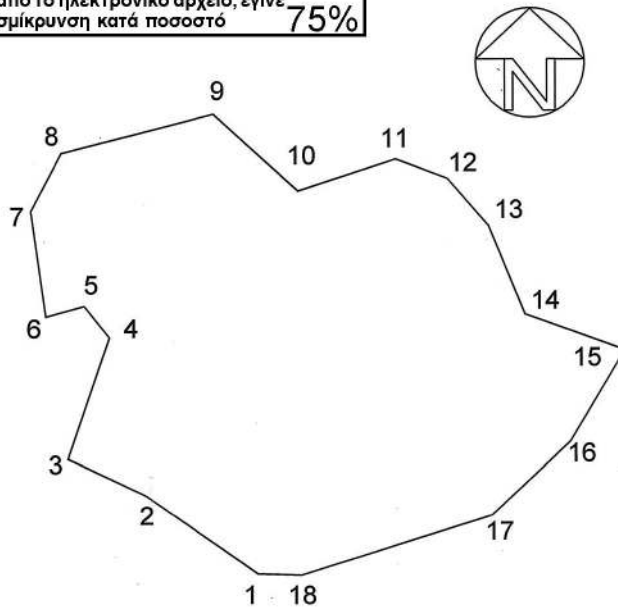
ΔΗΜΟΣΙΟΥ ΔΑΣΟΥΣ ΠΡΙΝΟΥ με στοιχεία  
 $E=(1,2,3,4,\dots,16,17,18,1)= 12,460$  στρ.

ΠΕΡΙΟΧΗΣ ΔΗΜΟΥ ΜΑΚΡΑΚΩΜΗΣ, Δ.Ε. ΜΑΚΡΑΚΩΜΗΣ. Τ.Κ. Π. ΓΙΑΝΝΙΤΣΟΥΣ  
 ΣΤΗ ΘΕΣΗ "ΤΟΥΡΚΟΠΕΖΗΜΑ"

που καταστράφηκε από παράνομη εκχέρσωση

**ΕΘΝΙΚΟ ΤΥΠΟΓΡΑΦΕΙΟ**  
 Για τεχνικούς λόγους στο σχεδιάγραμμα,  
 από το ηλεκτρονικό αρχείο, έγινε  
 σμίκρυνση κατά ποσοστό **75%**

ΚΛΙΜΑΚΑ 1 : 1.500



Πίνακας Συντεταγμένων

α/α	X	Y	Αποστάσεις
1	334366.39	4320899.08	---
2	334336.68	4320920.17	1 - 2: 36.43
3	334316.28	4320929.90	2 - 3: 22.60
4	334327.26	4320961.96	3 - 4: 33.89
5	334320.59	4320970.30	4 - 5: 10.68
6	334310.47	4320967.55	5 - 6: 10.49
7	334306.58	4320995.86	6 - 7: 28.58
8	334314.66	4321011.25	7 - 8: 17.38
9	334354.77	4321021.48	8 - 9: 41.39
10	334377.12	4321001.09	9 - 10: 30.25
11	334403.00	4321009.64	10 - 11: 27.26
12	334419.72	4321004.36	11 - 12: 14.70
13	334427.63	4320991.75	12 - 13: 16.67
14	334437.37	4320968.05	13 - 14: 25.62
15	334463.92	4320958.49	14 - 15: 28.22
16	334449.40	4320934.33	15 - 16: 28.19
17	334428.41	4320914.71	16 - 17: 28.73
18	334377.98	4320898.74	17 - 18: 52.90
1	334366.39	4320899.08	18 - 1: 11.59

ΑΠΟΣΠΑΣΜΑ ΟΡΘΟΦΩΤΟΧΑΡΤΗ 332-320 (σε σμίκρυνση)

ΑΠΟΣΠΑΣΜΑ ΧΑΡΤΗ ΓΥΣ (5248 5 & 6 σε σμίκρυνση) κλίμακας 1:5.000



<p>Ανήκει στην υπ' αριθμ. <u>21.64.123.722/2018</u> απόφασή μας</p> <p>ΘΕΩΡΗΘΗΚΕ                  Λαμία 31-8-2018                  Με εντολή Σ.Α.Δ.Θ.Σ.Ε.                  Ο.Δ. της Δασών Ν. Φθιώτιδας</p> <p>Ανδρέας Παπανδρέου                  Δασολόγος</p>	<p>ΕΛΕΓΧΘΗΚΕ                  Σπερχειάδα 9-8-2018                  Ο ΔΑΣΑΡΧΗΣ</p> <p>ΒΑΣΙΛΕΙΟΥ ΔΗΜΟΣΘΕΝΗΣ                  Δασολόγος</p>	<p>Σπερχειάδα 9-8-2018                  Ο ΣΥΝΤΑΚΤΗΣ</p> <p>ΒΑΣΙΛΗΣ ΤΣΙΓΑΡΑΣ                  Δασολόγος</p>
---	--	--

Αριθμ. 11314 (4)

**Κήρυξη ως αναδασωτέας δασικής έκτασης εμβαδού (8,00 τ.μ.) στην περιοχή Μπάλος Τ.Κ. Γραμβούσας Δήμου Κισσάμου λόγω αλλοίωσης.**

Η ΣΥΝΤΟΝΙΣΤΡΙΑ ΑΠΟΚΕΝΤΡΩΜΕΝΗΣ ΔΙΟΙΚΗΣΗΣ ΚΡΗΤΗΣ

Έχοντας υπόψη:

1. Τις διατάξεις του άρθρου 24 παρ. 1 και 117 παρ. 3 του Συντάγματος.

2. Τις διατάξεις του ν. 998/1979 «Περί προστασίας των δασών και δασικών εν γένει εκτάσεων της χώρας» (ΦΕΚ 289/τ.Α'/1979) και ειδικότερα των άρθρων 38 παρ. 1 και 41 παρ. 1, 3 όπως τροποποιήθηκε με τον ν. 4280/2014.

3. Τις 160417/1180/8-7-1980 και 182447/3049/24-9-1980 διαταγές του Υπουργείου Γεωργίας με τις οποίες δόθηκαν οδηγίες στις Δασικές Υπηρεσίες για την κήρυξη εκτάσεων αναδασωτέων.

4. Την αριθμ. 204262/4545/23-11-2010 εγκύκλιο του Υπουργείου Περιβάλλοντος Ενέργειας και κλιματικής Αλλαγής «Οδηγίες εφαρμογής των παραγράφων 1 και 2 του άρθρου 3 νόμου 998/1979, όπως ισχύει».

5. Τις διατάξεις του ν. 3200/1955 (ΦΕΚ 97/τ.Α'/23-4-1955 «Περί Διοικητικής Αποκέντρωσης» όπως τροποποιήθηκαν και συμπληρώθηκαν μεταγενέστερα με τον ν.δ. 532/1970 (ΦΕΚ 103/τ.Α'/5-5-1970)».

6. Το ν. 3852/2010 «Νέα Αρχιτεκτονική της Αυτοδιοίκησης και της Αποκεντρωμένης Διοίκησης - Πρόγραμμα Καλλικράτης» (ΦΕΚ 87/τ.Α'/07-06-2010).

7. Το π.δ. 136/2010 περί «Οργανισμού Αποκεντρωμένης Διοίκησης Κρήτης» (ΦΕΚ 136/τ.Α'/27-12-2010).

8. Το άρθρο 56 του ν. 4257/2014 (ΦΕΚ 93/τ.Α'/14-4-2014) που τροποποιεί την παρ. 2 του άρθρου 1 του ν. 2503/1997 (ΦΕΚ 107/τ.Α'/30-5-1997) που αφορά στη Διοίκηση, οργάνωση και στελέχωση της Περιφέρειας.

9. Την πράξη 4 της 6/2/2015 (ΦΕΚ 24/τ.Α'/6-2-2015) με την οποία γίνεται αποδοχή των παραιτήσεων των Γ.Γ.Α.Δ. της χώρας.

10. Το ν. 4061/2012 «Διαχείριση και προστασία ακινήτων Υπουργείου Αγροτικής Ανάπτυξης και Τροφίμων - Ρύθμιση εμπραγμάτων δικαιωμάτων και άλλες διατάξεις» (ΦΕΚ 66/τ.Α'/22-03-2012) και ειδικότερα την παρ. 2 του άρθρου 26.

11. Το γεγονός ότι τον μήνα Μάρτιο έτους 2018 επιχωματώθηκε με μπετόν δασική έκταση και εντός αυτή τοποθετήθηκε ξύλινο παράπηγμα στην περιοχή Μπάλος Δήμου Κισσάμου εμβαδού οκτώ (8) τετρ. μέτρων.

12. Η αριθμ. 2213/20-5-2018 έκθεση φωτοερμηνείας δασολόγου της Διεύθυνσης Δασών Χανίων.

13. Η αριθμ. 9597/8-8-2018 εισήγηση της Διευθύντριας Δασών Χανίων για κήρυξη ως αναδασωτέας έκτασης που αναφέρεται στο θέμα, της οποίας η βλάστηση αλλοιώθηκε.

14. Την αριθμ. 14026/15-05-2017 απόφαση Υπ. Εσωτερικών και Διοικητικής Ανασυγκρότησης (ΦΕΚ 250/Υ.Ο.Δ.Δ./26-05-2017 «Διορισμός Συντονίστριας της Αποκεντρωμένης Διοίκησης Κρήτης».

15. Το άρθρο 20 της αριθμ. 8165/27-06-2017 (ΦΕΚ 2247/τ.Β'/30-06-2017) κοινή υπουργική απόφαση «περί μεταβίβασης δικαιώματος υπογραφής στον Προϊστάμενο Γεν. Δ/νσης Δασών και Αγρ. Υποθέσεων Αποκ. Διοίκησης Κρήτης».

16. Δεν προκαλείται δαπάνη από την παρούσα απόφαση, αποφασίζουμε:

Κηρύσσουμε αναδασωτέα με σκοπό την προστασία και την διατήρηση του δασικού χαρακτήρα της, ώστε να αποκλεισθεί η διάθεση αυτής για άλλο προορισμό, και την επαναφορά με φυσική αναγέννηση της δασικής φρυγανώδους βλάστησης των ειδών αστοιβίδιας, θυμαριού, στην προ της αλλοίωσης κατάσταση, της έκτασης εμβαδού 8,00 τ.μ. στην περιοχή Μπάλος Γραμβούσας Δήμου Κισσάμου, που αποτελούσε δασική έκταση (παρ. 2 άρθρου 3 ν. 998/1979 όπως ισχύει) που εμπίπτει στη κατηγορία 1ε, του άρθρου 4 του ν. 998/1979 και που εμφανίζεται στο συνημμένο απόσπασμα χάρτου κλίμακας 1:5000 το οποίο έχει θεωρηθεί από την Δ/ντρια Δασών Χανίων.

Η έκταση συνορεύει Ανατολικά, Δυτικά, Βόρεια και Νότια με δασικές εκτάσεις και είναι έκταση ενταγμένη στο δίκτυο ΝΑΤΟΥΡΑ. Η έκταση απεικονίζεται στο συνημμένο διάγραμμα το οποίο αποτελεί αναπόσπαστο μέρος της απόφασης αυτής.

Οι συντεταγμένες των κορυφών της αλλοιωμένης έκτασης είναι οι εξής:

$X=463502.0000$   $Y=3937854.0000$   $X=463498.4549$   
 $Y=3937855.5360$   $X=463499.0448$   $Y=3937857.6447$   
 $X=463502.4675$   $Y=3937856.2603$ .

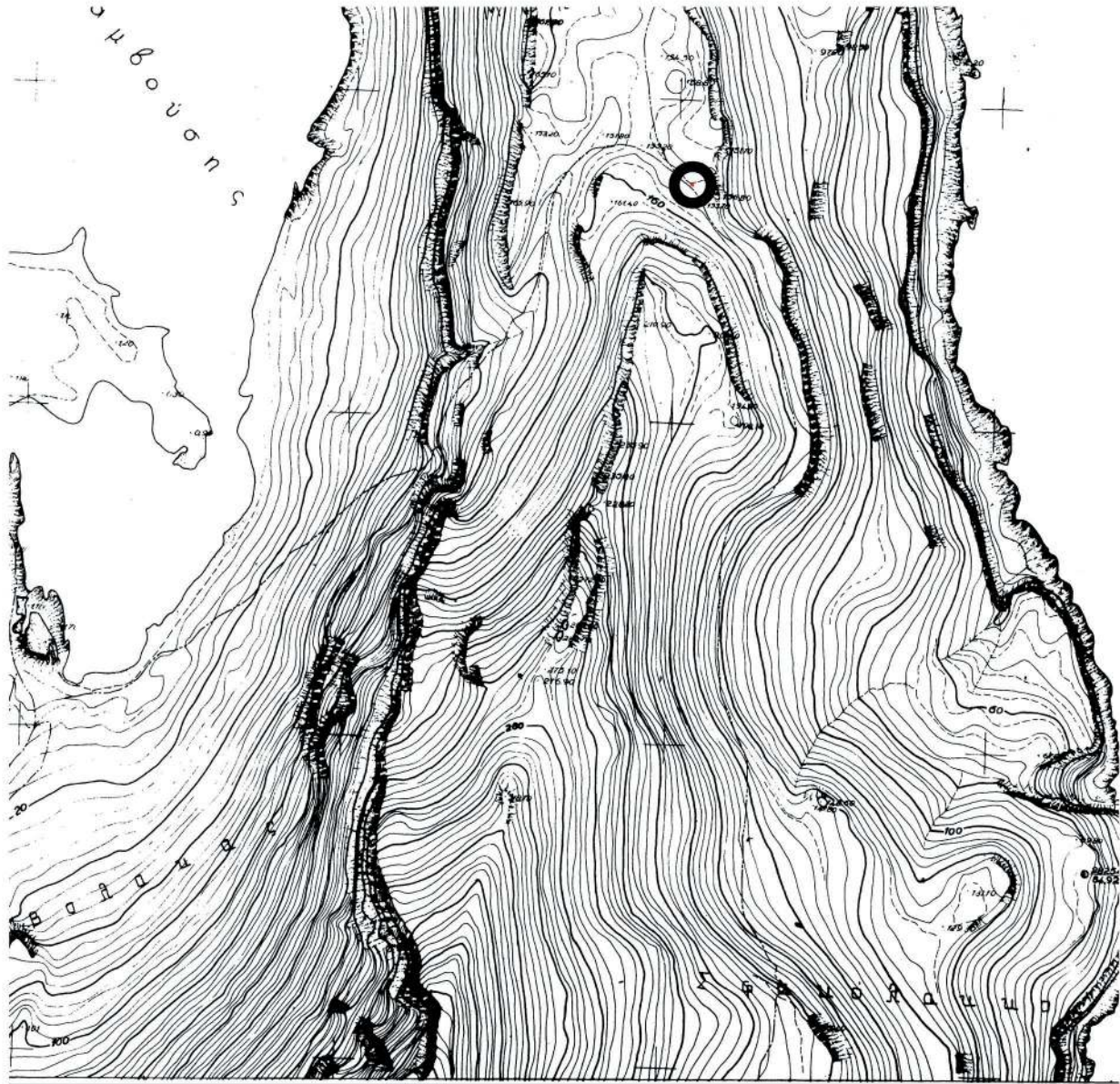
Κατά της απόφασης αυτής μπορεί να ασκηθεί προσφυγή στον αρμόδιο Υπουργό εντός της αποκλειστικής προθεσμίας των τριάντα (30) ημερών από την ημέρα της πραγματικής κυκλοφορίας του ΦΕΚ καθώς και αίτηση ακύρωσης εντός εξήντα (60) ημερών από την επομένη της κοινοποίησής της, στο οικείο τριμελές διοικητικό Εφετείο από οποιοδήποτε φυσικό ή νομικό πρόσωπο έχει έννομο συμφέρον στην έκταση.

Η απόφαση αυτή να δημοσιευθεί στην Εφημερίδα της Κυβερνήσεως.

Χανιά, 27 Αυγούστου 2018

Με εντολή Συντονίστριας  
 Αποκεντρωμένης Διοίκησης  
 Ο Προϊστάμενος Γενικής Διεύθυνσης  
 Δασών και Αγροτικών Υποθέσεων  
 ΑΝΑΣΤΑΣΙΟΣ ΙΩΑΝΝΟΥ

**ΕΘΝΙΚΟ ΤΥΠΟΓΡΑΦΕΙΟ**  
 Για τεχνικούς λόγους στο σχεδιάγραμμα,  
 από το ηλεκτρονικό αρχείο, έγινε  
 σμίκρυνση κατά ποσοστό **79%**



**ΘΕΩΡΗΣΗ**  
 Το παρόν τοπογραφικό διάγραμμα θεωρείται και  
 επισυνάπτεται στην υπ' αριθμ.11314/27-8-2018 απόφαση  
 κήρυξης αναδασωτέας έκτασης σε περιοχή Μπαλίου Δήμου  
 Κισσάμου εμβ. 8,3 τ.μ., του οποίου αποτελεί στο εξής  
 αναπόσπαστο μέρος.

**ΥΠΟΜΗΜΑ**  
 Απόσταση χάρτη κλίμακας 1:5000  
 κατελλημένης έκτασης σε περιοχή Μπαλίου  
 γραμβόσας του Δήμου Κισσάμου  
 νομού Χανίων εμβαδού 8,3 τ.μ.  
 οι συντεταγμένες της έκτασης είναι:

Η Συντάκτρια Μ. Φρουδάκη Δασοπόνος	Ο Τμηματάρχης Γ. Φωτάκης Δασολόγος	Η Δ/ντρια Δασών Χανίων Πολ. Σκλαβάκη Δασολόγος	Με Εντολή Συντονίστριας Αποκ/νης Διοίκησης Κρήτης Προϊστ/νος Γεν. Δ/σης Δασών & Αγρ. Υποθέσεων Αποκεντρωμένης Διοίκησης Κρήτης Αναστάσιος Ιωάννου Δασολόγος
---	---	--	---

Χ=483502.0000 Υ=3937854.0000  
 X=483498.4248 Y=3937855.5363  
 X=483499.0448 Y=3937857.8447  
 X=483502.4675 Y=3937856.2803