

ΕΦΗΜΕΡΙΣ ΤΗΣ ΚΥΒΕΡΝΗΣΕΩΣ

ΤΗΣ ΕΛΛΗΝΙΚΗΣ ΔΗΜΟΚΡΑΤΙΑΣ

ΤΕΥΧΟΣ ΤΕΤΑΡΤΟ

Αρ. Φύλλου 380

13 Ιουνίου 2012

ΠΕΡΙΕΧΟΜΕΝΑ

ΑΠΟΦΑΣΕΙΣ

- Κήρυξη ως αναδασωτέου δημόσιου δάσους εμβαδού 0,566 στρ. στη θέση «Χιλιαδού» περιφέρειας Δ.Κ. Μαλεσίνας, Δήμου Λοκρών του Νομού Φθιώτιδας. 1
- Κήρυξη ως αναδασωτέου δημόσιου δάσους εμβαδού 1,220 στρ. στη θέση «Λεντέικα - Αγ. Λουκάς» περιφέρειας Τ. Κ. Αρκίτσας, Δήμου Λοκρών του Νομού Φθιώτιδας. 2
- Κήρυξη ως αναδασωτέας δασικής εκτάσεως, εμβαδού 330,50 τ.μ., στη θέση «Φωκιανός», τ.κ. Πηγαδιού δ.ε. Λεωνιδίου του Δήμου Νότιας Κυνουρίας, της περιφερειακής ενότητας Αρκαδίας. 3
- Κήρυξη ως αναδασωτέας δασικής εκτάσεως, εμβαδού 179,68 τ.μ., στη θέση «Κορομηλιά - Βασκίνας», δ.κ. Λεωνιδίου δ.ε. Λεωνιδίου του Δήμου Νότιας Κυνουρίας, της περιφερειακής ενότητας Αρκαδίας. 4

ΑΠΟΦΑΣΕΙΣ

- Αριθμ. 1784/102510 (1)
Κήρυξη ως αναδασωτέου δημόσιου δάσους εμβαδού 0,566 στρ. στη θέση «Χιλιαδού» περιφέρειας Δ.Κ. Μαλεσίνας, Δήμου Λοκρών του Νομού Φθιώτιδας.
Η ΓΕΝΙΚΗ ΓΡΑΜΜΑΤΕΑΣ ΑΠΟΚΕΝΤΡΩΜΕΝΗΣ ΔΙΟΙΚΗΣΗΣ ΘΕΣΣΑΛΙΑΣ - ΣΤΕΡΕΑΣ ΕΛΛΑΔΑΣ
Έχοντας υπόψη:
1. Τις διατάξεις των άρθρων 24 παρ. 1 και 117 παρ. 3 του Συντάγματος.
2. Τις διατάξεις του Ν. 2503/97 «Διοίκηση, οργάνωση, στελέχωση της Περιφέρειας, ρύθμιση θεμάτων για την τοπική αυτοδιοίκηση και άλλες διατάξεις» (ΦΕΚ 107 Α΄).
3. Τις διατάξεις του Ν. 998/79 «Περί προστασίας των δασών και των δασικών εν γένει εκτάσεων της χώρας» (ΦΕΚ 289 Α΄) όπως τροποποιήθηκαν με τον Ν. 3208/03 (ΦΕΚ 303 Α΄), άρθρο 36 Ν. 3698/2008 (ΦΕΚ 189Α΄) και άρθρο 9 Ν. 3818/10 (ΦΕΚ 17 Α΄) και συγκεκριμένα:
α) του άρθρου 41 παρ. 1 και 3.
β) του άρθρου 38 παρ. 1
4. Τις διατάξεις του Υπουργείου Αγροτικής Ανάπτυξης και τροφίμων:
α) 160417/1180/8-7-80
β) 182447/3049/24-9-80
γ) 204262/4545/23-11 -2010

5. Την αριθμ. 1669/33104/31-3-2011 απόφαση της Γ.Γ.Α.Δ.Θ.Σ.Τ.Ε «Μεταβίβαση δικαιώματος υπογραφής κ.λπ. στους Δ/ντές Δασών των Νομών» (ΦΕΚ 648/2011/τΒ).

6. Την υπ' αριθμ. 1800/98307/21-05-2012 πρόταση του Δασαρχείου Αταλάντης από την οποία προκύπτει ότι η έκταση που αναφέρεται στο θέμα είχε κατά το χρόνο καταστροφής της, που έγινε από πυρκαγιά στις 29-03-2012, δασικό χαρακτήρα κατά την έννοια του άρθρου 3 παρ. 1 του Ν. 998/79, όπως τροποποιήθηκε και ισχύει σήμερα, καλυπτόμενη από δασική βλάστηση αειφύλλων πλατύφυλλων και χαλέπιο πεύκη μικρής ηλικίας σε ποσοστό 70-80% και ως εκ τούτου επιβάλλεται η κήρυξη της ως αναδασωτέας, αποφασίζουμε:

Κηρύσσουμε ως αναδασωτέο το Δημόσιο δάσος εμβαδού 0,566 στρ. στη θέση «Χιλιαδού» περιφέρειας Δ.Κ. Μαλεσίνας, Δήμου Λοκρών του Νομού Φθιώτιδας, με σκοπό αφ' ενός μεν την διατήρηση του δασικού του χαρακτήρα, ώστε να αποκλειστεί η διάθεση του για άλλο προορισμό αφ' ετέρου δε την επαναδημιουργία της δασικής βλάστησης με φυσική αναγέννηση. Προσδιορίζεται με τα στοιχεία: 1-2-3-4-5-1 όπως φαίνεται στο συνημμένο διάγραμμα το οποίο αποτελεί αναπόσπαστο μέρος της αποφάσεως αυτής και έχει όρια:

Ανατολικά: Κατά μέρος με δημόσια έκταση δασικού χαρακτήρα και κατά μέρος με έκταση μη δασικού χαρακτήρα σήμερα.

Δυτικά: Κατά μέρος με δημόσια έκταση δασικού χαρακτήρα και κατά μέρος με έκταση μη δασικού χαρακτήρα σήμερα και κατά μέρος με όριο απαλλοτρίωσης Π.Α.Θ.Ε.

Βόρεια: Κατά μέρος με όριο απαλλοτρίωσης Π.Α.Θ.Ε. και κατά μέρος με δημόσια έκταση δασικού χαρακτήρα.

Νότια: Κατά μέρος με δημόσια έκταση δασικού χαρακτήρα και κατά μέρος με έκταση μη δασικού χαρακτήρα σήμερα.

Επιτρέπεται υποβολή κατ' αυτής αίτησης ακύρωσης στο αρμόδιο Διοικητικό Εφετείο (άρθρο 47 Ν. 3900/2010 - ΦΕΚ 213 Α΄) μέσα σε προθεσμία εξήντα (60) ημερών, που αρχίζει από την επομένη της δημοσίευσης της (άρθρο 46 Π.Δ. 18/89 - ΦΕΚ 8/Α΄).

Από τις διατάξεις της απόφασης αυτής δεν προκαλείται δαπάνη σε βάρος του Κρατικού Προϋπολογισμού.

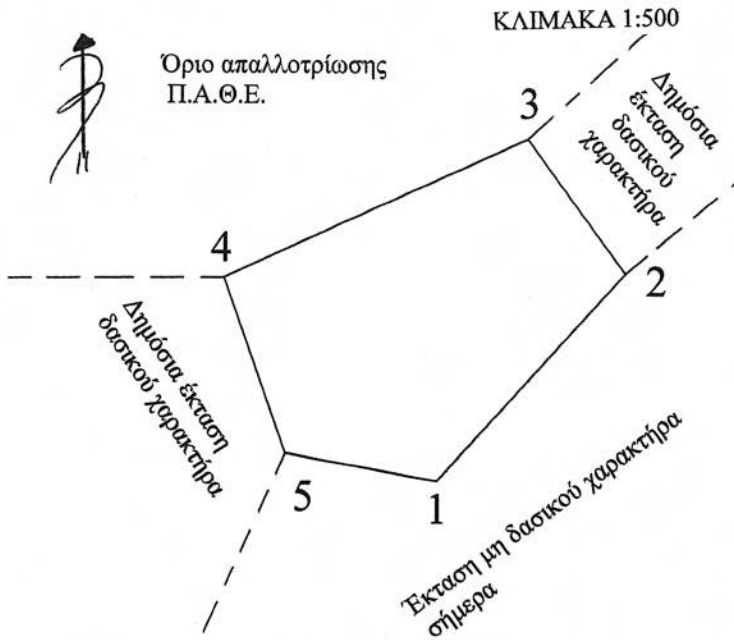
Η απόφαση αυτή να δημοσιευθεί στην Εφημερίδα της Κυβερνήσεως.

Λαμία, 29 Μαΐου -2012

Με εντολή Γενικού Γραμματέα
Αποκεντρωμένης Διοίκησης
Ο Διευθυντής Δασών Ν. Φθιώτιδας
ΙΩΑΝΝΗΣ ΗΛ. ΠΑΠΑΝΔΡΕΟΥ

ΤΟΠΟΓΡΑΦΙΚΟ ΔΙΑΓΡΑΜΜΑ

Αναδασωτέας δημόσιας έκτασης δασικού χαρακτήρα, εμβαδού 0,566 στρ. στη θέση «Χιλιαδού» Δ.Κ. Μαλεσίνας του Δήμου Λοκρών Ν. Φθ/δας, που κήκε μετά από πυρκαγιά στις 29-3-2012.



ΠΙΝΑΚΑΣ ΣΥΝΤΕΤΑΓΜΕΝΩΝ ΕΓΣΑ'87

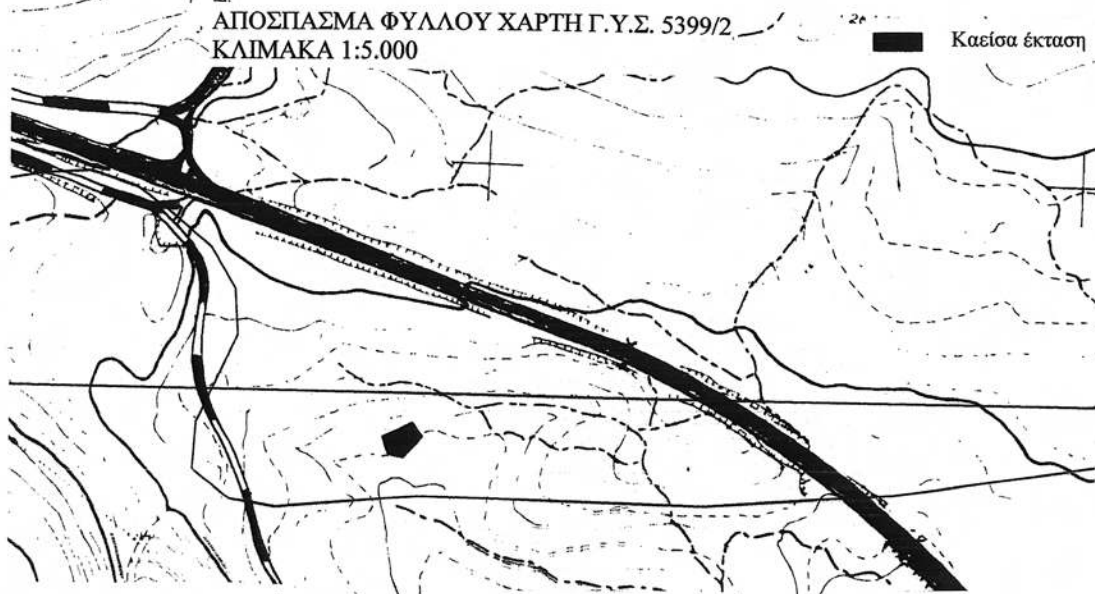
1. X=429467.5396 Y=4271804.9407
2. X=429483.2860 Y=4271822.2418
3. X=429475.0263 Y=4271833.5050
4. X=429449.6208 Y=4271821.8702
5. X=429454.8336 Y=4271807.2204

ΑΠΟΣΤΑΣΕΙΣ ΜΕΤΑΞΥ ΣΗΜΕΙΩΝ

ΣΗΜΕΙΑ	ΑΠΟΣΤΑΣΗ (Μ)
1-2	23,39
2-3	13,97
3-4	27,94
4-5	15,55
5-1	12,91

ΕΘΝΙΚΟ ΤΥΠΟΓΡΑΦΕΙΟ

Για τεχνικούς λόγους στο σχεδιάγραμμα, έγινε σμίκρυνση, κατά ποσοστό 79%



Ανήκει στην αριθ. 1784 / 102510 / 12

απόφασή μας
Λαμία 29 - 05 - 2012

Δ/ντής Δασών Ν. Φθ/δας
Ιωάννης Ηλ. Παπανδρέου

ΕΛΕΓΧΘΗΚΕ

Αταλάντη 21 - 5 - 2012

Ο ΔΑΣΑΡΧΗΣ
Ιωάννης Πατούλης
Δασολόγος με Β' βαθμό

Αταλάντη 21 - 5 - 2012
Η ΣΥΝΤΑΚΤΡΙΑ

Ασημίνα Γκοντούλη
Δασοπόνος

Αριθμ. 1785/102517

(2)

Κήρυξη ως αναδασωτέου δημόσιου δάσους εμβαδού 1,220 στρ. στη θέση «Λεντέικα - Αγ. Λουκάς» περιφέρειας Τ. Κ. Αρκίτσας, Δήμου Λοκρών του Νομού Φθιώτιδας.

Η ΓΕΝΙΚΗ ΓΡΑΜΜΑΤΕΑΣ ΑΠΟΚΕΝΤΡΩΜΕΝΗΣ ΔΙΟΙΚΗΣΗΣ ΘΕΣΣΑΛΙΑΣ - ΣΤΕΡΕΑΣ ΕΛΛΑΔΑΣ

Έχοντας υπόψη:

1 Τις διατάξεις των άρθρων 24 παρ. 1 και 117 παρ. 3 του Συντάγματος.

2 Τις διατάξεις του Ν. 2503/97 «Διοίκηση, οργάνωση, στελέχωση της Περιφέρειας, ρύθμιση θεμάτων για την τοπική αυτοδιοίκηση και άλλες διατάξεις» (ΦΕΚ 107 Α').

3 Τις διατάξεις του Ν. 998/79 «Περί προστασίας των δασών και των δασικών εν γένει εκτάσεων της χώρας» (ΦΕΚ 289 Α') όπως τροποποιήθηκαν με τον Ν. 3208/03 (ΦΕΚ 303 Α'), άρθρο 36 Ν. 3698/2008 (ΦΕΚ 189 Α') και άρθρο 9 Ν. 3818/10 (ΦΕΚ 17 Α') και συγκεκριμένα:

α) του άρθρου 41 παρ. 1 και 3.

β) του άρθρου 38 παρ. 1 4. Τις διαταγές του Υπουργείου Αγροτικής Ανάπτυξης και τροφίμων:

α) 160417/1180/8-7-80

β) 182447/3049/24-9-80

γ) 204262/4545/23-11 -2010

δ. Την αριθμ. 1669/33104/31-3-2011 απόφαση της Γ.Γ.Α.Δ.Θ.Στ.Ε «Μεταβίβαση δικαιώματος υπογραφής κ.λπ. στους Δ/ντές Δασών των Νομών» (ΦΕΚ 648/2011/τ.Β).

6. Την υπ' αριθμ. 1797/98106/21-05-2012 πρόταση του Δασαρχείου Αταλάντης από την οποία προκύπτει ότι η έκταση που αναφέρεται στο θέμα είχε κατά το χρόνο καταστροφής της, που έγινε από πυρκαγιά στις 26-03-2012, δασικό χαρακτήρα κατά την έννοια του άρθρου 3 παρ. 1 του Ν. 998/79, όπως τροποποιήθηκε και ισχύει σήμερα, καλυπτόμενη από δασική βλάστηση αειφύλλων πλατύφυλλων και ένα άτομο χαλεπίου πεύκης σε ποσοστό 70-80% και ως εκ τούτου επιβάλλεται η κήρυξη της ως αναδασωτέας, αποφασίζουμε:

Κηρύσσουμε ως αναδασωτέο το Δημόσιο δάσος εμβαδού 1,220 στρ. στη θέση «Λεντέικα - Αγ. Λουκάς» περιφέρειας Τ.Κ. Αρκίτσας, Δήμου Λοκρών του Νομού Φθιώτιδας, με σκοπό αφ' ενός την διατήρηση του δασικού χαρακτήρα, ώστε να αποκλειστεί η διάθεση του για άλλο προορισμό αφ' ετέρου δε την επαναδημιουργία της δασικής βλάστησης με φυσική αναγέννηση. Προσδιορίζεται με τα στοιχεία: 1-2-3-4-5-6-1 όπως φαίνεται στο συνημμένο διάγραμμα το οποίο αποτελεί αναπόσπαστο μέρος της αποφάσεως αυτής και έχει όρια:

Ανατολικά: Κατά μέρος με δημόσια έκταση δασικού χαρακτήρα και κατά μέρος με λωρίδα δημόσιας έκτασης δασικού χαρακτήρα και πέραν αυτής με έκταση μη δασικού χαρακτήρα σήμερα.

Δυτικά: Με δημόσια έκταση δασικού χαρακτήρα.

Βόρεια: Με δημόσια έκταση δασικού χαρακτήρα.

Νότια: Κατά μέρος με δημόσια έκταση δασικού χαρακτήρα και κατά μέρος με λωρίδα δημόσιας έκτασης δασικού χαρακτήρα και πέραν αυτής με έκταση μη δασικού χαρακτήρα σήμερα.

Επιτρέπεται υποβολή κατ' αυτής αίτησης ακύρωσης στο αρμόδιο Διοικητικό Εφετείο (άρθρο 47 Ν. 3900/2010 - ΦΕΚ 213 Α') μέσα σε προθεσμία εξήντα (60) ημερών, που αρχίζει από την επομένη της δημοσίευσής της (άρθρο 46 Π.Δ. 18/89 - ΦΕΚ 8 /Α').

Από τις διατάξεις της απόφασης αυτής δεν προκαλείται δαπάνη σε βάρος του Κρατικού Προϋπολογισμού.

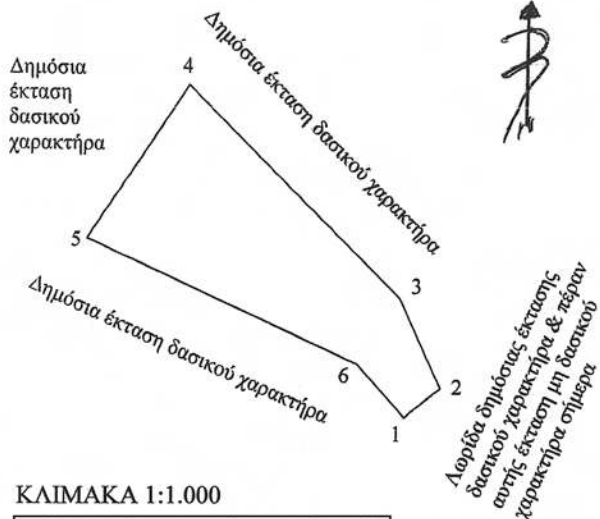
Η απόφαση αυτή να δημοσιευθεί στην Εφημερίδα της Κυβερνήσεως.

Λαμία, 1 Ιουνίου 2012

Με εντολή Γενικού Γραμματέα
Αποκεντρωμένης Διοίκησης
Ο Διευθυντής Δασών Ν. Φθιώτιδας
ΙΩΑΝΝΗΣ ΗΛ. ΠΑΠΑΝΔΡΕΟΥ

ΤΟΠΟΓΡΑΦΙΚΟ ΔΙΑΓΡΑΜΜΑ

Αναδασωτέας δημόσιας έκτασης δασικού χαρακτήρα, εμβαδού 1,220 στρ. στη θέση «Λεντέικα - Άγιος Λουκάς» Τ.Κ. Αρκίτσας του Δήμου Λοκρών Ν. Φθ/δας, που κήκε μετά από πυρκαγιά στις 26-3-2012.



ΠΙΝΑΚΑΣ ΣΥΝΤΕΤΑΓΜΕΝΩΝ ΕΓΣΑ '87

1. X=407286.0000 Y=4288037.0000
2. X=407292.0000 Y=4288042.0000
3. X=407285.0000 Y=4288057.0000
4. X=407249.4001 Y=4288092.1091
5. X=407232.2954 Y=4288066.2754
6. X=407278.0000 Y=4288046.0000

ΑΠΟΣΤΑΣΕΙΣ ΜΕΤΑΞΥ ΣΗΜΕΙΩΝ

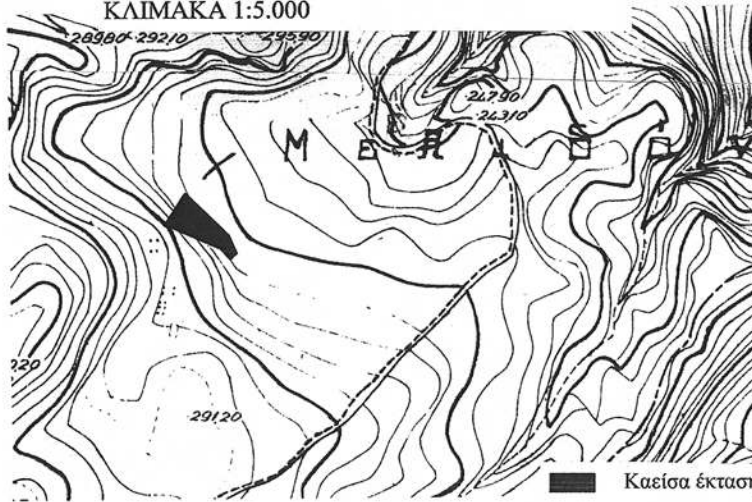
ΣΗΜΕΙΑ	ΑΠΟΣΤΑΣΗ (Μ)
1-2	7,81
2-3	16,55
3-4	50,00
4-5	30,98
5-6	50,00
6-1	12,04

ΚΛΙΜΑΚΑ 1:1.000

ΕΘΝΙΚΟ ΤΥΠΟΓΡΑΦΕΙΟ

Για τεχνικούς λόγους στο σχεδιάγραμμα, έγινε σμίκρυνση, κατά ποσοστό **79%**

ΑΠΟΣΠΑΣΜΑ ΦΥΛΛΟΥ ΧΑΡΤΗ Γ.Υ.Σ. 5377/5
ΚΛΙΜΑΚΑ 1:5.000



Ανήκει στην αριθ. 1785/102517/12
απόφασή μας
Λαμία 01 - 06 - 2012
-Ο-
Δ/ντής Δασών Ν. Φθ/δας
Ιωάννης Ηλ. Παπανδρέου

ΕΛΕΓΧΘΗΚΕ
Αταλάντη 9/5 - 2012
Ο ΔΑΣΑΡΧΗΣ
Ιωάννης Πατούλης
Δασολόγος με Β' Βαθμό

Αταλάντη 17 - 5 - 2012
Η ΣΥΝΤΑΚΤΡΙΑ
Ασημίνα Γκοντούλη
Δασοπόνος

Αριθμ. 1029

(3)

Κήρυξη ως αναδασωτέας δασικής εκτάσεως, εμβαδού 330,50 τ.μ., στη θέση «Φωκιανός», τ.κ. Πηγαδιού δ.ε. Λεωνιδίου του Δήμου Νότιας Κυνουρίας, της περιφερειακής ενότητας Αρκαδίας

Ο ΓΕΝΙΚΟΣ ΓΡΑΜΜΑΤΕΑΣ ΑΠΟΚΕΝΤΡΩΜΕΝΗΣ ΔΙΟΙΚΗΣΗΣ ΠΕΛΟΠΟΝΝΗΣΟΥ, ΔΥΤΙΚΗΣ ΕΛΛΑΔΑΣ ΚΑΙ ΙΟΝΙΟΥ

Έχοντας υπόψη:

1. Τη διάταξη των άρθρων 24 παρ. 1 και 117 παρ. 3 του Συντάγματος της Ελλάδος.

2. Τις διατάξεις του Ν. 3852/2010 (ΦΕΚ 87τ.Α΄/7-6-2010) «Νέα Αρχιτεκτονική της Αυτοδιοίκησης και της Αποκεντρωμένης Διοίκησης-Πρόγραμμα Καλλικράτης».

3. Τις διατάξεις του Ν. 998/1979 «Περί προστασίας των δασών και των δασικών εν γένει εκτάσεων της χώρας» {άρθρο 41 παρ. 1 και 3, άρθρο 38 παρ. 1}.

4. Τη διάταξη του άρθρου 120 παρ. 1 του Ν. 1892/90 «Για τον εκσυγχρονισμό και την ανάπτυξη και άλλες διατάξεις».

5. Τη διάταξη του άρθρου 1 παρ. 15 του Ν. 3208/2003 «Προστασία των δασικών οικοσυστημάτων κ.λπ.».

6. Τη διάταξη του άρθρου 9 του Ν. 3818/2010 (ΦΕΚ 17 τ.Α΄/16-2-2010).

7. Τις διατάξεις του Π.Δ. 139/2010 (ΦΕΚ 232 τ.Α΄/27-12-2010) «Οργανισμός της Αποκεντρωμένης Διοίκησης Πελοποννήσου, Δυτικής Ελλάδας και Ιονίου».

8. Τις υπ' αριθ. αντιστοίχως: (α) 160417/1180/8-7-1980, (β) 182447/3049/24-9-1980, (γ) 168692/3318/5-10-1981, (δ) 85144/1468/9-9-1992 και (ε) 60284/365/26-1-1994 Δ/γές Υπ.Γε.

9. Την υπ' αριθ. οικ. 105204/2793/31-7-2002 Δ/γή Υπ.Γε. «περί χαρακτηρισμού εκτάσεων-κήρυξης αυτών ως αναδασωτέων».

10. Την αριθ. 204262/4545/23-11-2010 Δ/γή ΥΠΕΚΑ «Οδηγίες εφαρμογής των παραγράφων 1 και 2 του άρθρου 3 του Ν. 998/79, όπως ισχύει».

11. Την υπ' αριθ. 221525/4195/21-9-2011 Δ/γή ΥΠΕΚΑ περί δυνατότητας ασκήσεως αιτήσεως ακυρώσεως κατά Αποφάσεων κήρυξης εκτάσεων ως αναδασωτέων, ενώπιον Διοικητικού Εφετείου, στα πλαίσια εφαρμογής της παρ. 1 του άρθρου 47 Ν. 3900/2010.

12. Την υπ' αριθ. 853/3-5-2012 πρόταση του Δασαρχείου Κυνουρίας, σχετικά με την κήρυξη ως αναδασωτέας της αναφερόμενης εις το θέμα εκτάσεως.

13. Τη μη πρόκληση δαπάνης σε βάρος του κρατικού προϋπολογισμού, αποφασίζουμε:

Κηρύσσουμε ως αναδασωτέα, με σκοπό τη φυσική ή τεχνική αποκατάσταση της δασικής βλαστήσεως που καταστράφηκε και υποβαθμίστηκε λόγω εκχερσώσεως, δασικού χαρακτήρα έκταση της παρ. 1 του άρθρου 3 του Ν. 998/1979 όπως αντικαταστάθηκε από το άρθρο 1 του Ν. 3208/2003 και το άρθρο 9 του Ν. 3818/2010, συνολικού εμβαδού τριακοσίων τριάντα τετραγωνικών μέτρων και πενήντα εκατοστών (330,50 τ.μ.) που βρίσκεται στη θέση «Φωκιανός» τοπικής κοινότητας Πηγαδιού, δημοτικής ενότητας Λεωνιδίου του Δήμου Νότιας Κυνουρίας της περιφερειακής ενότητας Αρκαδίας, με στοιχεία περιμέτρου (1, 2, 3, 4, 5, 1) του συνημμένου από 23/4/2012 τοπογραφικού διαγράμματος (κλίμακας 1:500) μετά του αποσπάσματος χάρτη ΓΥΣ (κλίμακας 1:50.000) που συνέταξε η Δασοπόνος του Δασαρχείου Κυνουρίας Στυλ. Δολιανίτη, το οποίο αποτελεί αναπόσπαστο μέρος της παρούσης Απόφασης και έχει όρια:

ΒΟΡΕΙΑ: με μη δασική έκταση

ΝΟΤΙΑ: με δημόσια δασική έκταση

ΑΝΑΤΟΛΙΚΑ: με δημόσια δασική έκταση

ΔΥΤΙΚΑ: με δημόσια δασική έκταση

Σκοπός κηρύξεως της ανωτέρω εκτάσεως ως αναδασωτέας είναι η διατήρηση του δασικού χαρακτήρα αυτής, ο αποκλεισμός διάθεσης της για άλλη χρήση και η αποκατάσταση της καταστραφείσης από την εκχέρσωση δασικής βλαστήσεως, αποτελούμενης κυρίως από ξυλώδους μορφή δασική βλάστηση των ειδών πρίνου, σχίνου, κουμαριάς, αριάς, χαρουπιάς, σφενδάμου και αγριελιάς.

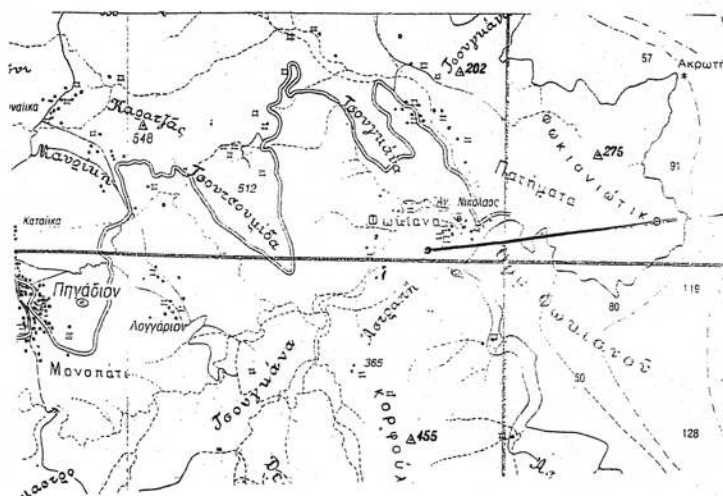
Κατά της αποφάσεως αυτής επιτρέπεται η άσκηση αιτήσεως ακυρώσεως ενώπιον του οικείου τριμελούς Διοικητικού εφετείου εντός εξήντα ημερών (60) ημερών από την επομένη της δημοσιεύσεως ή κοινοποιήσεως της.

Η απόφαση αυτή να δημοσιευθεί στην Εφημερίδα της Κυβερνήσεως.

Πάτρα, 1 Ιουνίου 2012

Ο Γενικός Γραμματέας Αποκεντρωμένης Διοίκησης
ΑΝΑΣΤΑΣΙΟΣ Ν. ΑΠΟΣΤΟΛΟΠΟΥΛΟΣ

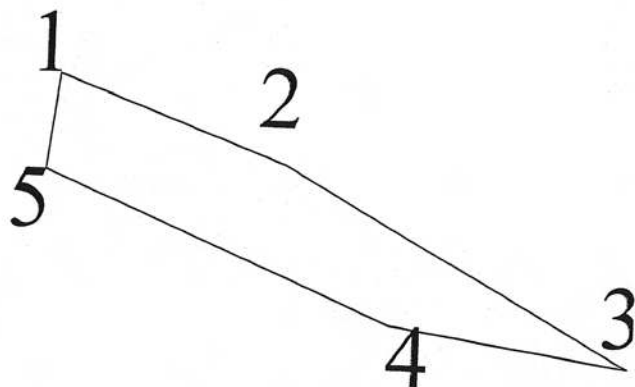
ΑΠΟΣΠΑΣΜΑ ΧΑΡΤΗ ΓΥΣ ΚΛΙΜΑΚΑΣ 1:50.000



Θέση
Εχχερωμένης
έκτασης

ΤΟΠΟΓΡΑΦΙΚΟ ΔΙΑΓΡΑΜΜΑ

Που απεικονίζει την εκχερωμένη δασική έκταση στην θέση «ΦΩΚΙΑΝΟΣ»
περιοχής Τ. Κ. ΠΗΓΑΔΙΟΥ Δήμου Ν. Κυνουρίας. ΚΛΙΜΑΚΑ 1:500



X1=407511.00	Y1=4103046.00
X2=407530.00	Y2=4103039.00
X3=407559.00	Y3=4103023.00
X4=407539.00	Y4=4103026.00
X5=407510.00	Y5=4103038.00
ΕΜΒΑΔΟ ΕΚΤΑΣΗΣ ΜΕ ΒΑΣΗ ΕΓΣΑ 87 Ε=330,50Τ.Μ.	

ΕΘΝΙΚΟ ΤΥΠΟΓΡΑΦΕΙΟ

Για τεχνικούς λόγους στο σχεδιάγραμμα,
έγινε σμίκρυνση, κατά ποσοστό 79%



Άστρος 23/4/2012
Η Συντάξασα

ΘΕΩΡΗΘΗΚΕ
Άστρος 4 - 5 -2012
Ο Δασάρχης Κυνουρίας

ΘΕΩΡΗΘΗΚΕ
Τρίπολη 9 - 5 -2012
Ο Προϊστάμενος της
Διεύθυνσης δασών Αρκαδίας

ΘΕΩΡΗΘΗΚΕ
Πάτρα 1 - 6 -2012
Ο Γ.Γ.Α.Δ.Π.Δ.Ε.&ΙΟΝΙΟΥ

ΔΟΛΙΑΝΙΤΗ ΣΤΥΛΙΑΝΗ
ΔΑΣΟΠΟΝΟΣ

ΓΕΩΡΓΙΟΣ ΠΟΛΙΤΗΣ
ΔΑΣΟΛΟΓΟΣ

ΠΟΛΙΤΗΣ ΣΠΥΡΙΔΩΝ
ΔΑΣΟΛΟΓΟΣ

ΑΝΑΣΤΑΣΙΟΣ ΑΡΩΣΤΑΛΟΤΟΥΛΟΣ

Αριθμ. 1027

(4)

Κήρυξη ως αναδασωτέας δασικής εκτάσεως, εμβαδού 179,68 τ.μ., στη θέση «Κορομηλιά - Βασκίνας», δ.κ. Λεωνιδίου δ.ε. Λεωνιδίου του Δήμου Νότιας Κυνουρίας, της περιφερειακής ενότητας Αρκαδίας

Ο ΓΕΝΙΚΟΣ ΓΡΑΜΜΑΤΕΑΣ ΑΠΟΚΕΝΤΡΩΜΕΝΗΣ ΔΙΟΙΚΗΣΗΣ ΠΕΛΟΠΟΝΝΗΣΟΥ, ΔΥΤΙΚΗΣ ΕΛΛΑΔΑΣ ΚΑΙ ΙΟΝΙΟΥ

Έχοντας υπόψη:

1. Τη διάταξη του άρθρου 117 παρ. 3 του Συντάγματος της Ελλάδος.

2. Τις διατάξεις του Ν. 3852/2010 (ΦΕΚ 87τ.Α'/7-6-2010) «Νέα Αρχιτεκτονική της Αυτοδιοίκησης και της Αποκεντρωμένης Διοίκησης-Πρόγραμμα Καλλικράτης».

3. Τις διατάξεις του Ν. 998/1979 «Περί προστασίας των δασών και των δασικών εν γένει εκτάσεων της χώρας» {άρθρο 41 παρ. 1 και 3, άρθρο 38 παρ. 1}.

4. Τη διάταξη του άρθρου 120 παρ. 1 του Ν. 1892/90 «Για τον εκσυγχρονισμό και την ανάπτυξη και άλλες διατάξεις».

5. Τη διάταξη του άρθρου 1 παρ. 15 του Ν. 3208/2003 «Προστασία των δασικών οικοσυστημάτων κ.λπ.».

6. Τη διάταξη του άρθρου 9 του Ν. 3818/2010 (ΦΕΚ 17τ.Α'/16-2-2010).

7. Τις διατάξεις του Π.Δ. 139/2010 (ΦΕΚ 232τ.Α'/27-12-2010) «Οργανισμός της Αποκεντρωμένης Διοίκησης Πελοποννήσου, Δυτικής Ελλάδας και Ιονίου».

8. Τις υπ' αριθμ. αντιστοιχίας: (α) 160417/1180/8-7-1980, (β) 182447/3049/24-9-1980, (γ) 168692/3318/5-10-1981, (δ) 85144/1468/9-9-1992 και (ε) 60284/365/26-1-1994 Δ/γές Υπ.Γε.

9. Την υπ' αριθ. οικ. 105204/2793/31-7-2002 Δ/γή Υπ.Γε. «περί χαρακτηρισμού εκτάσεων-κήρυξης αυτών ως αναδασωτέων».

10. Την αριθ. 204262/4545/23-11-2010 Δ/γή ΥΠΕΚΑ «Οδηγίες εφαρμογής των παραγράφων 1 και 2 του άρθρου 3 του Ν. 998/79, όπως ισχύει».

11. Την υπ' αριθ. 221525/4195/21-9-2011 Δ/γή ΥΠΕΚΑ περί δυνατότητας ασκήσεως αιτήσεως ακυρώσεως κατά Αποφάσεων κήρυξης εκτάσεων ως αναδασωτέων, ενώπιον Διοικητικού Εφετείου, στα πλαίσια εφαρμογής της παρ. 1 του άρθρου 47 Ν. 3900/2010.

12. Την υπ' αριθμ. 852/3-5-2012 πρόταση του Δασαρχείου Κυνουρίας, σχετικά με την κήρυξη ως αναδασωτέας της αναφερόμενης εις το θέμα εκτάσεως.

13. Τη μη πρόκληση δαπάνης σε βάρος του κρατικού προϋπολογισμού, αποφασίζουμε:

Κηρύσσουμε ως αναδασωτέα, με σκοπό τη φυσική ή τεχνική αποκατάσταση της δασικής βλαστήσεως που καταστράφηκε και υποβαθμίστηκε λόγω εκχερσώσεως, δασικού χαρακτήρα έκταση της παρ. 2 του άρθρου 3 του Ν. 998/1979 όπως αντικαταστάθηκε από το άρθρο 1 του Ν. 3208/2003 και το άρθρο 9 του Ν. 3818/2010, συνολικού εμβαδού εκατόν εβδομήντα εννέα τετραγωνικών μέτρων και εξήντα οκτώ εκατοστών (179,68 τ.μ.) που βρίσκεται στη θέση «Κορομηλιά - Βασκίνας» δημοτικής κοινότητας Λεωνιδίου, δημοτικής ενότητας Λεωνιδίου του Δήμου Νότιας Κυνουρίας της περιφερειακής ενότητας Αρκαδίας, με στοιχεία περιμέτρου (1, 2, 3, 4, 5, 6, 1) του συνημμένου από 26/4/2012 τοπογραφικού διαγράμματος (κλίμακας 1:500) μετά του αποσπάσματος χάρτη ΓΥΣ (κλίμακας 1:50.000) που συνέταξε η Δασοπόνος του Δασαρχείου Κυνουρίας Στυλ. Δολιανίτη, το οποίο αποτελεί αναπόσπαστο μέρος της παρούσης Απόφασης και έχει όρια:

ΒΟΡΕΙΑ: με δημόσια δασική έκταση

ΝΟΤΙΑ: με δημόσια δασική έκταση

ΑΝΑΤΟΛΙΚΑ: με μη δασική έκταση

ΔΥΤΙΚΑ: με την επαρχιακή οδό Λεωνιδίου - Βασκίνας

Σκοπός κηρύξεως της ανωτέρω εκτάσεως ως αναδασωτέας είναι η διατήρηση του δασικού χαρακτήρα αυτής, ο αποκλεισμός διάθεσης της για άλλη χρήση και η αποκατάσταση της καταστραφείσης από την εκχερσωση δασικής βλαστήσεως, αποτελούμενης κυρίως από θαμνώδους μορφή ξυλώδης δασική βλάστηση των ειδών πρίνου και αφάνας.

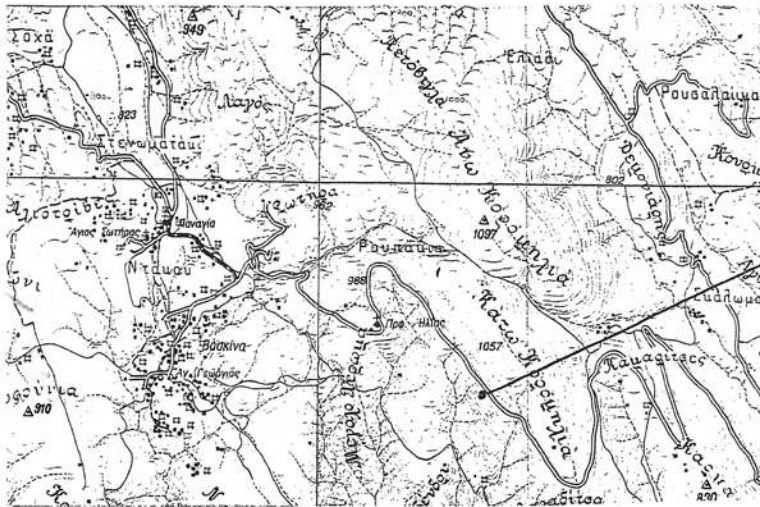
Κατά της αποφάσεως αυτής επιτρέπεται η άσκηση αιτήσεως ακυρώσεως ενώπιον του οικείου τριμελούς Διοικητικού εφετείου εντός εξήντα ημερών (60) ημερών από την επομένη της δημοσιεύσεως ή κοινοποιήσεως της.

Η απόφαση αυτή να δημοσιευθεί στην Εφημερίδα της Κυβερνήσεως.

Πάτρα, 1 Ιουνίου 2012

Ο Γενικός Γραμματέας Αποκεντρωμένης Διοίκησης
ΑΝΑΣΤΑΣΙΟΣ Ν. ΑΠΟΣΤΟΛΟΠΟΥΛΟΣ

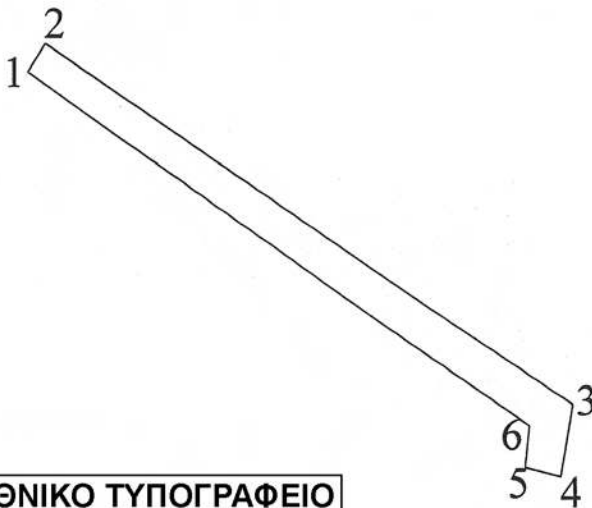
ΑΠΟΣΠΑΣΜΑ ΧΑΡΤΗ ΓΥΣ ΚΛΙΜΑΚΑΣ 1:50.000



Θέση
Εκχερσωμένης
έκτασης

ΤΟΠΟΓΡΑΦΙΚΟ ΔΙΑΓΡΑΜΜΑ

Που απεικονίζει την εκχερσωμένη δασική έκταση στην θέση «ΚΟΡΟΜΗΛΙΑ-ΒΑΣΚΙΝΑ» περιοχής Δ. Κ. ΛΕΩΝΙΔΙΟΥ Δήμου Ν. Κυνουρίας. ΚΛΙΜΑΚΑ 1:500



X1=395015,54	Y1=4115991,60
X2=395017,00	Y=4115994,00
X3=395061,00	Y=4115964,00
X4=395060,00	Y=4115958,00
X5=395057,07	Y=4115958,80
X6=395057,42	Y=4115962,21
ΕΜΒΛΟ ΕΚΤΑΣΗΣ ΜΕ ΒΑΣΗ ΕΓΣΑ 87 Ε=179,68Τ.Μ.	

ΕΘΝΙΚΟ ΤΥΠΟΓΡΑΦΕΙΟ

Για τεχνικούς λόγους στο σχεδιάγραμμα,
έγινε σμίκρυνση, κατά ποσοστό 79%



Αστρος 26/4/2012
Η Συντάξασα

ΘΕΩΡΗΘΗΚΕ
Αστρος 4 - 5 -2012
Ο Δασάρχης Κυνουρίας

ΘΕΩΡΗΘΗΚΕ
Τρίπολη 9 - 5 -2012
Ο Προϊστάμενος της
Διεύθυνσης δασών Αρκαδίας

ΘΕΩΡΗΘΗΚΕ
Πάτρα 1 - 6 -2012
Ο Γ.Γ.Α.Δ.Π.Δ.Ε.&ΙΟΝΙΟΥ

ΔΟΛΙΑΝΙΤΗ ΣΤΥΛΙΑΝΗ
ΔΑΣΟΠΟΝΟΣ

ΓΕΩΡΓΙΟΣ ΠΟΛΙΤΗΣ
ΔΑΣΟΛΟΓΟΣ

ΠΟΛΙΤΗΣ ΣΠΥΡΙΔΩΝ
ΔΑΣΟΛΟΓΟΣ

ΔΗΜΗΤΡΗΣ ΑΠΟΣΤΟΛΟΠΟΥΛΟΣ



* 0 4 0 0 3 8 0 1 3 0 6 1 2 0 0 8 *

ΑΠΟ ΤΟ ΕΘΝΙΚΟ ΤΥΠΟΓΡΑΦΕΙΟ

ΚΑΠΟΔΙΣΤΡΙΟΥ 34 * ΑΘΗΝΑ 104 32 * ΤΗΛ. 210 52 79 000 * FAX 210 52 21 004