



ΕΦΗΜΕΡΙΔΑ ΤΗΣ ΚΥΒΕΡΝΗΣΕΩΣ ΤΗΣ ΕΛΛΗΝΙΚΗΣ ΔΗΜΟΚΡΑΤΙΑΣ

15 Μαΐου 2026

ΤΕΥΧΟΣ ΤΕΤΑΡΤΟ

Αρ. Φύλλου 378

ΠΕΡΙΕΧΟΜΕΝΑ

ΑΠΟΦΑΣΕΙΣ

- | | | |
|---|---|------|
| 1 | Μερική ανάκληση της υπ' αρ. 8483/15.06.2015 (Δ' 226) απόφασης του Ασκούντα καθήκοντα Γενικού Γραμματέα Αποκεντρωμένης Διοίκησης Μακεδονίας - Θράκης, περί κήρυξης ως αναδασωτέας έκτασης εμβαδού 5.061 τ.μ., μετά από εκχέρσωση, με την οποία αποδόθηκε η αναδασωτέα ιδιότητα σε δύο (2) εκτάσεις συνολικού εμβαδού 1.865,18 τ.μ., στην κτηματική περιοχή Σαπών του Δήμου Μαρωνείας-Σαπών της Π.Ε. Ροδόπης. | 4291 |
| 2 | Κήρυξη ως αναδασωτέας, έκταση δημοτικού δάσους με εμβαδόν Ε=1.128 τ.μ. στη θέση «Άγιος Νικόλαος», Τ.Κ. Κασσανδρείας, Δήμου Κασσάνδρας, Π.Ε. Χαλκιδικής. | 4296 |

ΑΠΟΦΑΣΕΙΣ

Αριθμ. 167047

(1)

Μερική ανάκληση της υπ' αρ. 8483/15.06.2015 (Δ' 226) απόφασης του Ασκούντα καθήκοντα Γενικού Γραμματέα Αποκεντρωμένης Διοίκησης Μακεδονίας - Θράκης, περί κήρυξης ως αναδασωτέας έκτασης εμβαδού 5.061 τ.μ., μετά από εκχέρσωση, με την οποία αποδόθηκε η αναδασωτέα ιδιότητα σε δύο (2) εκτάσεις συνολικού εμβαδού 1.865,18 τ.μ., στην κτηματική περιοχή Σαπών του Δήμου Μαρωνείας-Σαπών της Π.Ε. Ροδόπης.

Ο ΓΕΝΙΚΟΣ ΓΡΑΜΜΑΤΕΑΣ ΔΑΣΩΝ
ΤΟΥ ΥΠΟΥΡΓΕΙΟΥ ΠΕΡΙΒΑΛΛΟΝΤΟΣ ΚΑΙ ΕΝΕΡΓΕΙΑΣ

Έχοντας υπόψη:

- Την παρ. 1 του άρθρου 24 και την παρ. 3 του άρθρου 117 του Συντάγματος.
- Τον ν. 998/1979 «Περί προστασίας των δασών και δασικών εν γένει εκτάσεων της Χώρας» (Α' 289), και, ιδίως την παρ. 2 του άρθρου 38 και την παρ. 4 του άρθρου 44 αυτού.
- Το άρθρο 9 του ν. 3469/2006 «Εθνικό Τυπογραφείο, Εφημερίς της Κυβερνήσεως και λοιπές διατάξεις» (Α' 131).
- Τον ν. 4727/2020 «Ψηφιακή Διακυβέρνηση (Ενσωμάτωση στην Ελληνική Νομοθεσία της Οδηγίας (ΕΕ) 2016/2102 και της Οδηγίας (ΕΕ) 2019/1024) Ηλεκτρονικές Επικοινωνίες (Ενσωμάτωση στο Ελληνικό Δίκαιο της Οδηγίας (ΕΕ) 2018/1972) και άλλες διατάξεις» (Α' 184).
- Την από 13.08.2021 Πράξη Νομοθετικού Περιεχομένου «Έκτακτα μέτρα για την αποτελεσματική προστασία και την ταχεία αποκατάσταση του φυσικού περιβάλλοντος, την άμεση στήριξη των πληγέντων από τις πυρκαγιές του Ιουλίου/Αυγούστου 2021 και συναφείς διατάξεις» (Α' 143), η οποία κυρώθηκε με το άρθρο 2 του ν. 4824/2021 (Α' 156).
- Τον ν. 4915/2022 «Εθνικό Στρατηγικό Σχέδιο Καταπολέμησης της Διαφθοράς, διατάξεις για θέματα ανθρωπίνου δυναμικού και Οργανισμών Τοπικής Αυτοδιοίκησης, νομοθετικό πλαίσιο εκ-παίδευσης των σπουδαστών/σπουδαστριών της Εθνικής Σχολής Δημόσιας Διοίκησης και Αυτοδιοίκησης για την ένταξη στον κλάδο Π.Ε. Επιτελικών Στελεχών, διατάξεις για την ολοκλήρωση της μεταφοράς των δασικών υπηρεσιών στο Υπουργείο



Περιβάλλοντος και Ενέργειας, διατάξεις για την εφαρμογή του Εθνικού Σχεδίου Ανάκαμψης και Ανθεκτικότητας "Ελλάδα 2.0", Εθνική Σύνταξη Ομογενών και άλλες επείγουσες διατάξεις» (Α' 63).

7. Τον ν. 3889/2010 «Χρηματοδότηση Περιβαλλοντικών Παρεμβάσεων, Πράσινο Ταμείο, Κύρωση Δασικών Χαρτών και άλλες διατάξεις» (Α' 182) και ειδικότερα την παρ. 9 του άρθρου 17 αυτού.

8. Το π.δ. 132/2017 «Οργανισμός Υπουργείου Περιβάλλοντος και Ενέργειας (Υ.Π.ΕΝ.)» (Α' 160).

9. Το π.δ. 6/2022 «Σύσταση και μετονομασία Γενικών Γραμματειών, σύσταση Ειδικής Γραμματείας, μεταφορά υπηρεσιών και αρμοδιοτήτων» (Α' 17).

10. Την υπό στοιχεία οικ. ΥΠΕΝ/ΥΠΡΓ/79859/5910/25.07.2023 κοινή απόφαση του Πρωθυπουργού και του Υπουργού Περιβάλλοντος και Ενέργειας «Διορισμός Γενικού Γραμματέα Δασών του Υπουργείου Περιβάλλοντος και Ενέργειας» (Υ.Ο.Δ.Δ. 745).

11. Την υπό στοιχεία ΥΠΕΝ/ΔΔΥ/48478/3594/2022 κοινή υπουργική απόφαση «Καθορισμός των διοικητικών λεπτομερειών μεταφοράς των δασικών υπηρεσιών, του αντίστοιχου προσωπικού και λοιπών θεμάτων της παρ. 5 του άρθρου τρίτου της από 13.8.2021 Πράξης Νομοθετικού Περιεχομένου (Α' 143), η οποία κυρώθηκε με το άρθρο 2 του ν. 4824/2021 (Α' 156)» (Β' 2415).

12. Την υπό στοιχεία ΥΠΕΝ/ΔΔΥ/62511/4542/17.06.2022 απόφαση του Υπουργού Περιβάλλοντος και Ενέργειας «Διαπιστωτική πράξη κατάταξης και τοποθέτησης του προσωπικού των Περιφερειακών Δασικών Υπηρεσιών του Υπουργείου Περιβάλλοντος και Ενέργειας» (Β' 3145).

13. Την υπό στοιχεία ΥΠΕΝ/ΔΔΥ/35791/3437/19.04.2023 (ΑΔΑ: 99Θ94653Π8-ΡΒΙ) απόφαση του Υπουργού Περιβάλλοντος και Ενέργειας, περί τοποθέτησης Προϊσταμένων στις Διευθύνσεις Δασών και τα Δασαρχεία της Επιθεώρησης Εφαρμογής Δασικής Πολιτικής Μακεδονίας - Θράκης.

14. Την υπό στοιχεία ΥΠΕΝ/ΔΔΥ/70401/5167/06.07.2022 απόφαση του Υπουργού Περιβάλλοντος και Ενέργειας «Τοποθέτηση Προϊσταμένων σε θέσεις ευθύνης επιπέδου Γενικής Διεύθυνσης στις Επιθεωρήσεις Εφαρμογής Δασικής Πολιτικής του Υπουργείου Περιβάλλοντος και Ενέργειας» (ΑΔΑ: Ω8ΔΡ4653Π8-7ΨΡ).

15. Την υπό στοιχεία ΥΠΕΝ/ΔΝΕΠ/83988/2740/25.08.2022 κοινή απόφαση του Υπουργού και του Υφυπουργού Περιβάλλοντος και Ενέργειας και του Γενικού Γραμματέα Δασών του Υπουργείου Περιβάλλοντος και Ενέργειας «Εξουσιοδότηση υπογραφής "Με εντολή Υπουργού" του Υπουργού Περιβάλλοντος και Ενέργειας, "Με εντολή Υφυπουργού" του Υφυπουργού Περιβάλλοντος και Ενέργειας και "Με εντολή Γενικού Γραμματέα Δασών" του Γενικού Γραμματέα Δασών του Υπουργείου Περιβάλλοντος και Ενέργειας, κατά λόγο αρμοδιότητας, στον Προϊστάμενο της Γενικής Διεύθυνσης Δασών και Δασικού Περιβάλλοντος της Γενικής Γραμματείας Δασών του Υ.Π.ΕΝ., στους Προϊσταμένους των Επιθεωρήσεων Εφαρμογής Δασικής Πολιτικής και στους Προϊσταμένους των Διευθύνσεων, Δασαρχείων και Τμημάτων που υπάγονται σε αυτές» (Β' 4528).

16. Την υπ' αρ. 367908/18.10.2022 (Δ' 885) απόφαση του Γενικού Γραμματέα Δασών, με την οποία κυρώθηκε μερικώς ο δασικός χάρτης περιοχών των Δημοτικών και Τοπικών Κοινοτήτων των Δήμων Κομοτηνής, Ιάσμου, Μαρωνείας-Σαπών και Αρριανών της Π.Ε. Ροδόπης.

17. Την υπ' αρ. 1197/29.01.2021 (ΑΔΑ: Ω2ΩΝΟΡ1Υ-ΚΝ7) απόφαση της Διεύθυνσης Δασών Ροδόπης, με την οποία αναρτήθηκε, στον ειδικό διαδικτυακό τόπο ανάρτησης δασικών χαρτών και υποβολής αντιρρήσεων της ιστοσελίδας του Ν.Π.Δ.Δ. «Ελληνικό Κτηματολόγιο», ο Δασικός Χάρτης περιοχών των Δημοτικών και Τοπικών Κοινοτήτων των Δήμων Κομοτηνής, Ιάσμου, Μαρωνείας-Σαπών και Αρριανών της Περιφερειακής Ενότητας Ροδόπης.

18. Την υπ' αρ. 8483/15.06.2015 (Δ' 226) απόφαση του Ασκούντα καθήκοντα Γενικού Γραμματέα Αποκεντρωμένης Διοίκησης Μακεδονίας - Θράκης, περί κήρυξης ως αναδασωτέας έκτασης εμβαδού 5.061 τ.μ., στην κτηματική περιοχή Σαπών του Δήμου Μαρωνείας-Σαπών της Π.Ε. Ροδόπης, λόγω εκχερσώσεως.

19. Τις υπ' αρ. 160417/1180/08.07.1980, 182447/3049/24.09.1980, 154659/24.05.1982 εγκυκλίου διαταγές του Υπουργείου Γεωργίας.

20. Τις υπ' αρ. 117080/6353/13.11.2014 (ΑΔΑ: 77ΣΕ0-ΙΒ3), 116477/6078/11.11.2014 και 124581/2774/26.05.2015 εγκυκλίου διαταγές του Υπουργείου Περιβάλλοντος, Ενέργειας και Κλιματικής Αλλαγής και τις υπ' αρ. 153373/441/22.02.2017 (ΑΔΑ: 61ΤΗ46 53Π8-Ω7Θ), 158577/1580/04.07.2017 (ΑΔΑ: Ψ1Ρ74653Π8-Ω1Ω), 95099/5160/12.10.2021 (ΑΔΑ: ΨΠΙΨ4653Π8-50Χ) και 105293/6510/13.10.2023 (ΑΔΑ: 6ΗΑΝ4653Π8-6ΑΣ) εγκυκλίου του Υπουργείου Περιβάλλοντος και Ενέργειας, οι οποίες αφορούν τη διαδικασία άρσης ή ανάκλησης αποφάσεων αναδάσωσης.

21. Τις υπ' αρ. 13197/17.02.2015, 58255/04.09.2017, 21638/11.04.2018 και 20522/13.03.2015 εγκυκλίου διαταγές της Γενικής Διεύθυνσης Δασών και Αγροτικών Υποθέσεων Αποκεντρωμένης Διοίκησης Μακεδονίας - Θράκης.

22. Το υπ' αρ. 130990/04.04.2025 έγγραφο της Επιθεώρησης Εφαρμογής Δασικής Πολιτικής Μακεδονίας - Θράκης, με το οποίο μας διαβιβάστηκαν πρότυπα απόφασης κήρυξης αναδασωτέων εκτάσεων, ανακλήσεων κ.λπ.



23. Το τοπογραφικό διάγραμμα κλίμακας 1:1000, το οποίο συντάχθηκε από τη Διεύθυνση Δασών Ροδόπης και συνοδεύει την παρούσα, και σε αυτό αποτυπώνονται (σε σύστημα συντεταγμένων ΕΓΣΑ' 87) οι δύο (2) προαναφερόμενες εκτάσεις, η πρώτη εμβαδού 1.227,20 τ.μ., ως έκταση Ε1, με στοιχεία κορυφών (1, 2, 3, 4,[...],17, 18, 19, 1) και η δεύτερη εμβαδού 637,98 τ.μ., ως έκταση Ε2, με στοιχεία κορυφών (20, 21, 22,[...], 32, 33, 20).

24. Το γεγονός του ότι, οι διατάξεις της παρούσας δεν αφορούν σε διοικητική διαδικασία για την οποία υπάρχει υποχρέωση καταχώρισης στο ΕΜΔΔ-ΜΙΤΟΣ.

25. Το υπό στοιχεία Δ.Υ./22.04.2026 έγγραφο της Διεύθυνσης Δασών Ροδόπης, με το οποίο, η εν λόγω Υπηρεσία λαμβάνοντας υπόψη το γεγονός του ότι, οι εν θέματι δύο (2) εκτάσεις (Ε1 και Ε2) συνολικού εμβαδού 1.865,18 τ.μ., στην κτηματική περιοχή Σαπών του Δήμου Μαρωνείας-Σαπών της Π.Ε. Ροδόπης, που αποτελούν τμήματα ευρύτερης έκτασης 5.061 τ.μ., που κηρύχθηκε αναδασωτέα, λόγω εκχερσώσεως, με την προαναφερόμενη υπ' αρ. 8483/15.06.2015 (Δ' 226) απόφαση του Ασκούντα καθήκοντα Γενικού Γραμματέα Αποκεντρωμένης Διοίκησης Μακεδονίας - Θράκης, εμφανίζονται στον θεωρημένο και αναρτημένο, με την υπ' αρ. 1197/29.01.2021 (ΑΔΑ: Ω2ΩΝΟΡ1Υ-ΚΝ7) απόφαση της Διεύθυνσης Δασών Ροδόπης, δασικό χάρτη των τοπικών και δημοτικών κοινοτήτων των Δήμων Κομοτηνής, Ιάσμου, Μαρωνείας-Σαπών και Αρριανών της Π.Ε. Ροδόπης, με τον χαρακτηρισμό ΑΑ, δηλαδή ως άλλης μορφής/κάλυψης εκτάσεις, τόσο στις αεροφωτογραφίες παλαιότερης λήψης, όσο και στις αεροφωτογραφίες πρόσφατης λήψης και στις αυτοψίες, και επιπλέον πληροφορία ΑΝ (Αναδασωτέες ή δασωτέες εκτάσεις), και επιπροσθέτως συμπεριλαμβάνονται στον μερικώς κυρωμένο, με την υπ' αρ. 367908/18.10.2022 (Δ' 885) απόφαση του Γενικού Γραμματέα Δασών, δηλαδή από την, κατά τα οριζόμενα στην παρ. 2 του άρθρου 13 του ν. 3889/2010, φωτοερμηνεία, προκύπτει ότι οι συγκεκριμένες δύο εκτάσεις, εμβαδών Ε1=1.227,20 τ.μ. και Ε2=637,98 τ.μ., στην κτηματική περιοχή Σαπών, του Δήμου Μαρωνείας-Σαπών, δεν αποτέλεσαν και δεν αποτελούν δάση ή δασικές εκτάσεις, εισηγείται την μερική ανάκληση της υπ' αρ. 8483/15.06.2015 (Δ' 226) απόφασης του Ασκούντα καθήκοντα Γενικού Γραμματέα Αποκεντρωμένης Διοίκησης Μακεδονίας - Θράκης, περί κήρυξης ως αναδασωτέας λόγω εκχερσώσεως, έκτασης εμβαδού 5.061 τ.μ., στην κτηματική περιοχή Σαπών, του Δήμου Μαρωνείας-Σαπών της Π.Ε. Ροδόπης, αποκλειστικά ως προς τα δύο (2) τμήματα αυτής με συνολικό εμβαδόν 1.865,18 τ.μ., όπως αυτά αποτυπώνονται, ως εκτάσεις, Ε1 εμβαδού 1.227,20 τ.μ., με στοιχεία κορυφών (1, 2, 3, 4,[...],17, 18, 19, 1) και Ε2 εμβαδού 637,98 τ.μ., με στοιχεία κορυφών (20, 21, 22,[...], 32, 33, 20) στο τοπογραφικό διάγραμμα κλίμακας 1:1000, το οποίο συντάχθηκε από την εν λόγω Υπηρεσία και συνοδεύει την προαναφερόμενη εισήγηση, για πραγματική αιτία, ήτοι λόγω έκδοσης αυτής κατά πλάνη περί τα πράγματα, ως προς το δασικό χαρακτήρα των υπόψη εκτάσεων, αποφασίζουμε:

Ανακαλούμε μερικώς την υπ' αρ. 8483/15.06.2015 (Δ' 226) απόφαση του ασκούντος καθήκοντα Γενικού Γραμματέα Αποκεντρωμένης Διοίκησης Μακεδονίας - Θράκης, περί κήρυξης αναδασωτέας για έκταση συνολικού εμβαδού 1.865,18 τ.μ. (χιλίων οκτακοσίων εξήντα πέντε τετραγωνικών μέτρων και δεκαοκτώ τετραγωνικών εκατοστών), στην κτηματική περιοχή Σαπών του Δήμου Μαρωνείας-Σαπών της Π.Ε. Ροδόπης, για πραγματική αιτία, ήτοι λόγω έκδοσης αυτής κατά πλάνη περί τα πράγματα ως προς τον δασικό χαρακτήρα των υπόψη εκτάσεων Ε1 και Ε2.

Κατά της παρούσας, επιτρέπεται η υποβολή αίτησης ακύρωσης στο Τριμελές Διοικητικό Εφετείο Θεσσαλονίκης, μέσα σε προθεσμία εξήντα (60) ημερών, η οποία αρχίζει από την επομένη της δημοσίευσής της [άρθρο 1 του ν. 702/1977 (Α' 268), παρ. 1 του άρθρου 47 του ν. 3900/2010 (Α' 213) και άρθρο 46 του π.δ. 18/1989 (Α' 8)].

Επίσης, κατά της παρούσας απόφασης, επιτρέπεται η υποβολή αίτησης ανάκλησης ή τροποποίησης της παρούσας, προς τον Γενικό Γραμματέα Δασών, από οποιονδήποτε έχει έννομο συμφέρον, σύμφωνα με την παρ. 4 του άρθρου 44 του ν. 998/1979.

Με την παρούσα απόφαση δεν προκαλείται δαπάνη σε βάρος του κρατικού προϋπολογισμού.

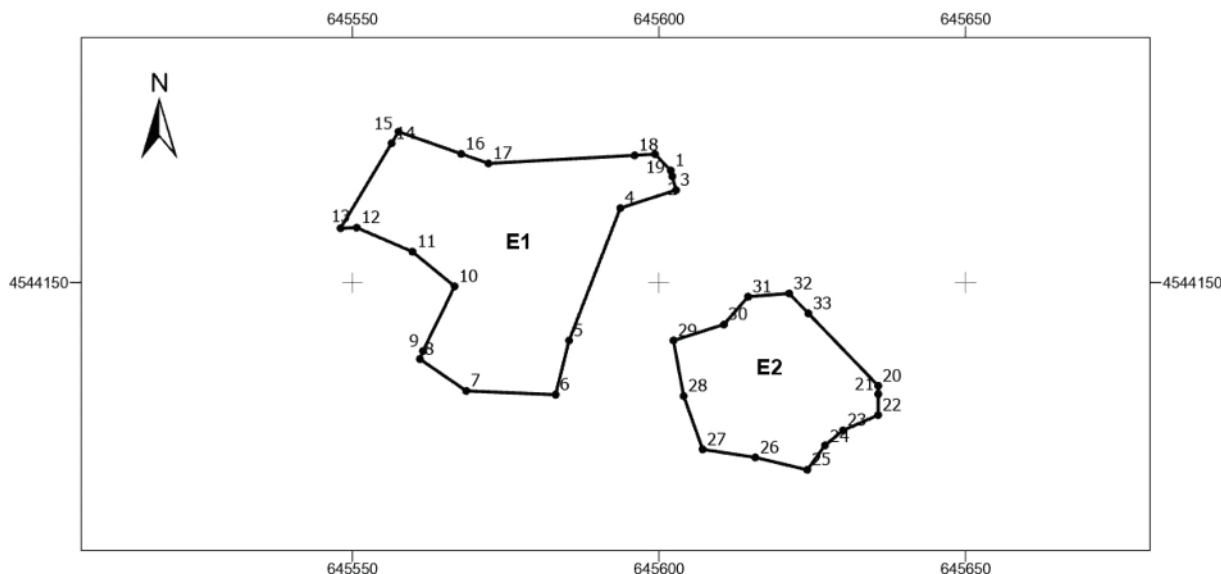


ΕΛΛΗΝΙΚΗ ΔΗΜΟΚΡΑΤΙΑ
ΥΠΟΥΡΓΕΙΟ ΠΕΡΙΒΑΛΛΟΝΤΟΣ ΚΑΙ ΕΝΕΡΓΕΙΑΣ
ΕΠΙΘΕΩΡΗΣΗ ΕΦΑΡΜΟΓΗΣ ΔΑΣΙΚΗΣ ΠΟΛΙΤΙΚΗΣ
ΜΑΚΕΔΟΝΙΑΣ - ΘΡΑΚΗΣ
ΔΙΕΥΘΥΝΣΗ ΔΑΣΩΝ ΡΟΔΟΠΗΣ

Συνοδεύει και αποτελεί αναπόσπαστο μέρος
της υπ' αριθ. ...1.67.047.../7-5-2026
Απόφασης του Γενικού Γραμματέα Δασών

ΤΟΠΟΓΡΑΦΙΚΟ ΔΙΑΓΡΑΜΜΑ ΕΚΤΑΣΗΣ ΣΥΝΟΛΙΚΟΥ ΕΜΒΑΔΟΥ 1.865,18 τ.μ.
ΣΤΗ ΠΕΡΙΟΧΗ ΣΑΠΩΝ, ΔΗΜΟΥ ΜΑΡΩΝΕΙΑΣ - ΣΑΠΩΝ, Π.Ε. ΡΟΔΟΠΗΣ
ΤΗΣ ΟΠΟΙΑΣ ΑΙΡΕΤΑΙ Η ΑΝΑΔΑΣΩΤΕΑ ΙΔΙΟΤΗΤΑ, ΑΠΟΔΟΘΕΙΣΑ ΒΑΣΕΙ ΤΗΣ ΥΠ' ΑΡΙΘ. 8483/15-6-2015
(ΦΕΚ Δ' 226/10-7-2015) ΑΠΟΦΑΣΗΣ ΚΗΡΥΞΗΣ ΕΥΡΥΤΕΡΗΣ ΑΝΑΔΑΣΩΤΕΑΣ ΕΚΤΑΣΗΣ

ΚΛΙΜΑΚΑ 1:1000



ΠΙΝΑΚΑΣ ΣΥΝΤΕΤΑΓΜΕΝΩΝ					
ΣΥΣΤΗΜΑ ΑΝΑΦΟΡΑΣ ΕΓΣΑ '87					
Εμβαδό έκτασης της οποίας αίρεται η αναδασωτέα ιδιότητα					
E1 = 1227,20 τ.μ.					
ΚΟΡΥΦΗ	X	Y	ΚΟΡΥΦΗ	X	Y
1	645601,92	4544168,29	11	645559,79	4544155,04
2	645602,17	4544167,35	12	645550,70	4544158,97
3	645602,77	4544165,10	13	645548,06	4544158,87
4	645593,69	4544162,16	14	645556,39	4544172,74
5	645585,33	4544140,56	15	645557,52	4544174,62
6	645583,12	4544131,72	16	645567,74	4544171,01
7	645568,56	4544132,33	17	645572,18	4544169,44
8	645561,00	4544137,53	18	645596,01	4544170,77
9	645561,50	4544138,84	19	645599,35	4544170,95
10	645566,66	4544149,39			

ΕΘΝΙΚΟ ΤΥΠΟΓΡΑΦΕΙΟ
Για τεχνικούς λόγους στο σχεδιάγραμμα,
από το ηλεκτρονικό αρχείο, έγινε
σμίκρυνση κατά ποσοστό **81%**

ΠΙΝΑΚΑΣ ΣΥΝΤΕΤΑΓΜΕΝΩΝ		
ΣΥΣΤΗΜΑ ΑΝΑΦΟΡΑΣ ΕΓΣΑ '87		
Εμβαδό έκτασης της οποίας		
αίρεται η αναδασωτέα ιδιότητα		
E2 = 637,98 τ.μ.		
ΚΟΡΥΦΗ	X	Y
20	645635,74	4544133,17
21	645635,74	4544131,82
22	645635,74	4544128,40
23	645630,02	4544125,89
24	645627,05	4544123,45
25	645624,17	4544119,46
26	645615,71	4544121,49
27	645607,12	4544122,80
28	645604,02	4544131,49
29	645602,35	4544140,55
30	645610,58	4544143,17
31	645614,51	4544147,70
32	645621,22	4544148,24
33	645624,36	4544144,98

Κομοτηνή - - 2025
Η συντάκτρια

Κομοτηνή - - 2025
Η Προϊσταμένη
της Δ/νσης Δασών Ροδόπης

Τύρου Χάρης
Γεωτεχνικός Δασολόγος

MARINA GKOTZARIDOU
08/05/2026 13:34
Γκοτζαρίδου Μαρίνα
MSc Δασολόγος

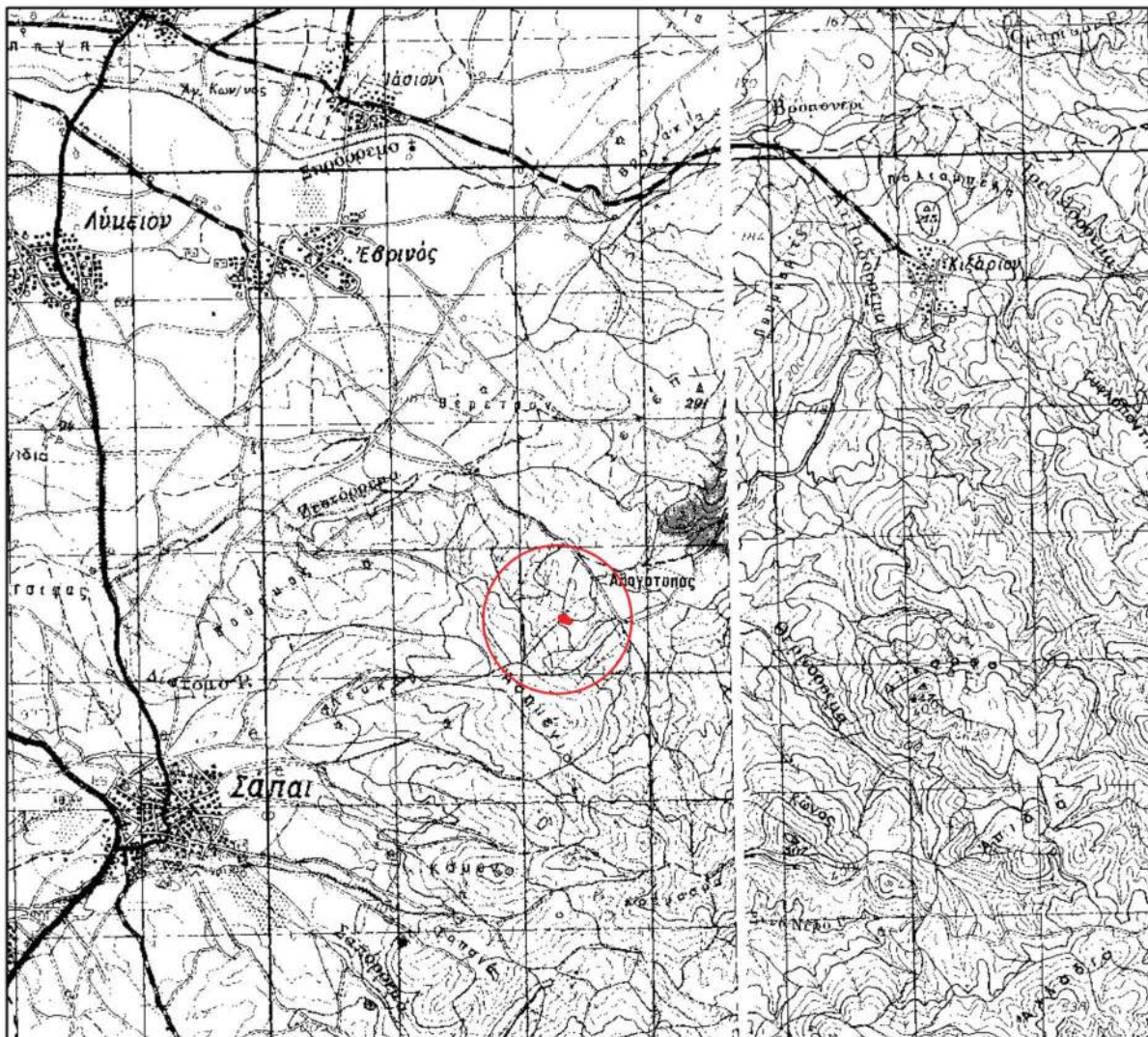
Θεσσαλονίκη - - 2025
Μ.Ε.Γ.Γ.Δ.
Ο Προϊστάμενος
Επιθεώρησης Εφαρμογής
Δασικής Πολιτικής
Μακεδονίας - Θράκης

Δρ. Νικήτας Φραγκισκάκης
Δασολόγος

ΕΛΛΗΝΙΚΗ ΔΗΜΟΚΡΑΤΙΑ
ΥΠΟΥΡΓΕΙΟ ΠΕΡΙΒΑΛΛΟΝΤΟΣ & ΕΝΕΡΓΕΙΑΣ
ΕΠΙΘΕΩΡΗΣΗ ΕΦΑΡΜΟΓΗΣ ΔΑΣΙΚΗΣ
ΠΟΛΙΤΙΚΗΣ ΜΑΚΕΔΟΝΙΑΣ - ΘΡΑΚΗΣ
ΔΙΕΥΘΥΝΣΗ ΔΑΣΩΝ ΡΟΔΟΠΗΣ

Συνοδεύει και αποτελεί αναπόσπαστο μέρος
της υπ' αριθ. ...1.67.0.47...../...7...5...2.02.6
Απόφασης του Γενικού Γραμματέα Δασών

ΑΠΟΣΠΑΣΜΑ ΧΑΡΤΗ Γ.Υ.Σ. ΟΠΟΥ ΕΜΦΑΝΙΖΕΤΑΙ ΜΕ ΚΥΚΛΟ Η ΕΥΡΥΤΕΡΗ ΠΕΡΙΟΧΗ
ΤΗΣ ΕΚΤΑΣΗΣ ΤΗΣ ΟΠΟΙΑΣ ΑΙΡΕΤΑΙ Η ΑΝΑΔΑΣΩΤΕΑ ΙΔΙΟΤΗΤΑ
ΚΛΙΜΑΚΑ 1:50.000



ΕΘΝΙΚΟ ΤΥΠΟΓΡΑΦΕΙΟ
Για τεχνικούς λόγους στο σχεδιάγραμμα,
από το ηλεκτρονικό αρχείο, έγινε
σμίκρυνση κατά ποσοστό **87%**

Κομοτηνή - - 2025
Η συντάκτρια

Τύρου Χάρης
Γεωτεχνικός Δασολόγος

Κομοτηνή - - 2025
Η Προϊσταμένη
της Δ/σης Δασών Ροδόπης

MARINA GKOTZARIDOU
08/05/2026 13:36
Γκοτζαρίδου Μαρίνα
MSc Δασολόγος

Θεσσαλονίκη - - 2025
Μ.Ε.Γ.Δ.
Ο Προϊστάμενος
Επιθεώρησης Εφαρμογής
Δασικής Πολιτικής
Μακεδονίας - Θράκης

Δρ. Νικήτας Φραγκισκάκης
Δασολόγος



Η απόφαση αυτή να δημοσιευθεί στην Εφημερίδα της Κυβερνήσεως.

Κομοτηνή, 7 Μαΐου 2026

Με εντολή Γενικού Γραμματέα Δασών
Ο Προϊστάμενος της Επιθεώρησης Εφαρμογής
Δασικής Πολιτικής Μακεδονίας - Θράκης
ΝΙΚΗΤΑΣ ΦΡΑΓΚΙΣΚΑΚΗΣ

Αριθμ. 168312

(2)

Κήρυξη ως αναδασωτέας, έκταση δημοτικού δάσους με εμβαδόν Ε=1.128 τ.μ. στη θέση «Άγιος Νικόλαος», Τ.Κ. Κασσανδρείας, Δήμου Κασσάνδρας, Π.Ε. Χαλκιδικής.

Ο ΓΕΝΙΚΟΣ ΓΡΑΜΜΑΤΕΑΣ ΔΑΣΩΝ
ΤΟΥ ΥΠΟΥΡΓΕΙΟΥ ΠΕΡΙΒΑΛΛΟΝΤΟΣ ΚΑΙ ΕΝΕΡΓΕΙΑΣ

Έχοντας υπόψη:

1. Την παρ. 1 του άρθρου 24 και την παρ. 3 του άρθρου 117 του Συντάγματος.
2. Τις παρ. 1 και 2γ του άρθρου 38 και τις παρ. 1 και 3 του άρθρου 41 του ν. 998/1979 «Περί προστασίας των δασών και των δασικών εν γένει εκτάσεων της Χώρας» (Α' 289).
3. Τον ν. 4727/2020 «Ψηφιακή Διακυβέρνηση (Ενσωμάτωση στην Ελληνική Νομοθεσία της Οδηγίας (ΕΕ) 2016/2102 και της Οδηγίας (ΕΕ) 2019/1024) - Ηλεκτρονικές Επικοινωνίες (Ενσωμάτωση στο Ελληνικό Δίκαιο της Οδηγίας (ΕΕ) 2018/1972) και άλλες διατάξεις» (Α' 184).
4. Την από 13.08.2021 Πράξη Νομοθετικού Περιεχομένου «Έκτακτα μέτρα για την αποτελεσματική προστασία και την ταχεία αποκατάσταση του φυσικού περιβάλλοντος, την άμεση στήριξη των πληγέντων από τις πυρκαγιές του Ιουλίου/Αυγούστου 2021 και συναφείς διατάξεις» (Α' 143), η οποία κυρώθηκε με το άρθρο 2 του ν. 4824/2021 (Α' 156).
5. Τα άρθρα 47 έως 55 του ν. 4915/2022 «Εθνικό Στρατηγικό Σχέδιο Καταπολέμησης της Διαφθοράς, διατάξεις για θέματα ανθρώπινου δυναμικού και Οργανισμών Τοπικής Αυτοδιοίκησης, νομοθετικό πλαίσιο εκπαίδευσης των σπουδαστών/σπουδαστριών της Εθνικής Σχολής Δημόσιας Διοίκησης και Αυτοδιοίκησης για την ένταξη στον κλάδο Π.Ε. Επιτελικών Στελεχών, διατάξεις για την ολοκλήρωση της μεταφοράς των δασικών υπηρεσιών στο Υπουργείο Περιβάλλοντος και Ενέργειας, διατάξεις για την εφαρμογή του Εθνικού Σχεδίου Ανάκαμψης και Ανθεκτικότητας "Ελλάδα 2.0", Εθνική Σύμβαση Ομογενών και άλλες επείγουσες διατάξεις» (Α' 63).
6. Το π.δ. 6/2022 «Σύσταση και μετονομασία Γενικών Γραμματειών, σύσταση Ειδικής Γραμματείας, μεταφορά υπηρεσιών και αρμοδιοτήτων» (Α' 17).
7. Το π.δ. 132/2017 «Οργανισμός Υπουργείου Περιβάλλοντος και Ενέργειας (Υ.Π.Ε.Ν.)» (Α' 160), όπως τροποποιήθηκε με το π.δ. 29/2022 (Α' 77).
8. Την υπό στοιχεία οικ. ΥΠΕΝ/ΥΠΡΓ/79859/5910/25.07.2023 κοινή απόφαση του Πρωθυπουργού και του Υπουργού Περιβάλλοντος και Ενέργειας «Διορισμός Γενικού Γραμματέα Δασών του Υπουργείου Περιβάλλοντος και Ενέργειας» (Υ.Ο.Δ.Δ. 745).
9. Την υπό στοιχεία ΥΠΕΝ/ΔΔΥ/48478/3594/16.05.2022 κοινή υπουργική απόφαση «Καθορισμός των διοικητικών λεπτομερειών μεταφοράς των δασικών υπηρεσιών, του αντίστοιχου προσωπικού και λοιπών θεμάτων της παρ. 5 του άρθρου τρίτου της από 13.8.2021 Πράξης Νομοθετικού Περιεχομένου (Α' 143), η οποία κυρώθηκε με το άρθρο 2 του ν. 4824/2021 (Α' 156)» (Β' 2415).
10. Την υπό στοιχεία ΥΠΕΝ/ΔΔΥ/62511/4542/17.06.2022 απόφαση του Υπουργού Περιβάλλοντος και Ενέργειας «Διαπιστωτική πράξη κατάταξης και τοποθέτησης του προσωπικού των Περιφερειακών Δασικών Υπηρεσιών του Υπουργείου Περιβάλλοντος και Ενέργειας» (Β' 3145).
11. Την υπό στοιχεία ΥΠΕΝ/ΔΔΥ/70401/5167/06.07.2022 απόφαση του Υπουργού Περιβάλλοντος και Ενέργειας «Τοποθέτηση Προϊσταμένων σε θέσεις ευθύνης επιπέδου Γενικής Διεύθυνσης στις Επιθεωρήσεις Εφαρμογής Δασικής Πολιτικής του Υπουργείου Περιβάλλοντος και Ενέργειας» (ΑΔΑ: Ω8ΔΡ4653Π8-7ΨΡ).
12. Την υπό στοιχεία ΥΠΕΝ/ΔΝΕΠ/83988/2740/25.08.2022 κοινή απόφαση του Υπουργού και του Υφυπουργού Περιβάλλοντος και Ενέργειας και του Γενικού Γραμματέα Δασών του Υπουργείου Περιβάλλοντος και Ενέργειας «Εξουσιοδότηση υπογραφής "Με εντολή Υπουργού" του Υπουργού Περιβάλλοντος και Ενέργειας, "Με εντολή Υφυπουργού" του Υφυπουργού Περιβάλλοντος και Ενέργειας και "Με εντολή Γενικού Γραμματέα Δασών"



του Γενικού Γραμματέα Δασών του Υπουργείου Περιβάλλοντος και Ενέργειας, κατά λόγο αρμοδιότητας, στον Προϊστάμενο της Γενικής Διεύθυνσης Δασών και Δασικού Περιβάλλοντος της Γενικής Γραμματείας Δασών του Υ.Π.Ε.Ν., στους Προϊσταμένους των Επιθεωρήσεων Εφαρμογής Δασικής Πολιτικής και στους Προϊσταμένους των Διευθύνσεων, Δασαρχείων και Τμημάτων που υπάγονται σε αυτές» (Β' 4528).

13. Τις υπ' αρ. 160417/1180/08.07.1980 και 182447/3049/24.09.1980 εγκύκλιες διαταγές του Υπουργείου Γεωργίας σχετικά με την κήρυξη εκτάσεων ως αναδασωτέων.

14. Την υπ' αρ. 159881/2026 εισήγηση του Δασαρχείου Κασσάνδρας μετά της έκθεσης αυτοψίας του δασολόγου του δασαρχείου Δ. Ε. Θεολογίδη, από την οποία προκύπτει ότι η υπόροφη βλάστηση της έκτασης που αναφέρεται στο θέμα, καταστράφηκε από εκχέρσωση με τη χρήση μηχανήματος και πριν τον χρόνο καταστροφής της είχε δασική μορφή κατά την έννοια του άρθρου 3 του ν. 998/1979 (δάσος Χαλεπίου Πεύκης με υπόροφο σχοίνα και πουρνάρια) και ως εκ τούτου επιβάλλεται η κήρυξή της ως αναδασωτέας, αποφασίζουμε:

Κηρύσσουμε ως αναδασωτέα δημοτική έκταση δασικού χαρακτήρα του άρθρου 3 του ν. 998/1979, με εμβαδόν $E=1.128$ τ.μ. στη θέση «Άγιος Νικόλαος», Τ.Κ. Κασσανδρείας, Δήμου Κασσάνδρας, Π.Ε. Χαλκιδικής, της οποίας η υπόροφη βλάστηση (σχοίνα και πουρνάρια) εκχερσώθηκαν με τη χρήση μηχανήματος.

Η άνω έκταση, η οποία στον μερικώς κυρωμένο δασικό χάρτη αποδίδεται με τον χαρακτηρισμό ΔΔ1, απεικονίζεται στο συνημμένο από 30.04.2026 τοπογραφικό διάγραμμα, κλίμακας 1:1000, με στοιχεία περιμέτρου 1, 2, 3, [...], 8, 9, 1 το οποίο αποτελεί αναπόσπαστο μέρος της παρούσας και προσδιορίζεται επακριβώς από τις αντίστοιχες συντεταγμένες σε ΕΓΣΑ '87.

Η ανωτέρω έκταση συνορεύει:

Βόρεια, νότια, ανατολικά και δυτικά: με έκταση δασικού χαρακτήρα.

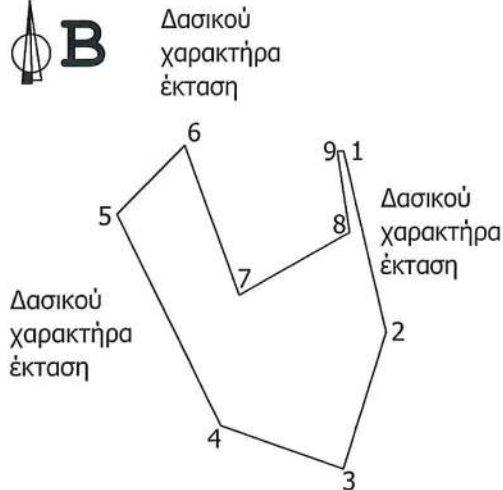
Σκοποί της κήρυξης της ανωτέρω έκτασης ως αναδασωτέας είναι η διατήρηση του δασικού χαρακτήρα αυτής, ο αποκλεισμός διάθεσής της για άλλη χρήση και η αποκατάσταση της δασικής βλάστησης. Η αποκατάσταση της βλάστησης θα γίνει με φυσική αναγέννηση ή με πρόγραμμα τεχνητής αναγέννησης.

Από την παρούσα απόφαση δεν προκαλείται δαπάνη σε βάρος του κρατικού προϋπολογισμού.

Η ισχύς της παρούσας απόφασης αρχίζει από τη δημοσίευσή της στην Εφημερίδα της Κυβερνήσεως.



Τοπογραφικό διάγραμμα εκχερσωμένης έκτασης που προτείνεται να κηρυχθεί αναδασωτέα εμβαδού $E=1.128,00\text{τ.μ.}$
Δ.Θ. "Άγιος Νικόλαος", κ. Κασσάνδρειας, Δήμου Κασσάνδρας
κλίμακα 1:1000



Σύστημα Συντεταγμένων ΕΓΣΑ' 87

X1=445955.00	Y1=4430002.00
X2=445962.00	Y2=4429973.00
X3=445955.00	Y3=4429951.00
X4=445935.00	Y4=4429958.00
X5=445918.00	Y5=4429992.00
X6=445929.00	Y6=4430003.00
X7=445938.00	Y7=4429979.00
X8=445956.00	Y8=4429989.00
X9=445954.00	Y9=4430002.00

Δασικού χαρακτήρα έκταση

ΧΑΡΤΗΣ ΠΡΟΣΑΝΑΤΟΛΙΣΜΟΥ



ΕΘΝΙΚΟ ΤΥΠΟΓΡΑΦΕΙΟ
Για τεχνικούς λόγους στο σχεδιάγραμμα, από το ηλεκτρονικό αρχείο, έγινε σμίκρυνση κατά ποσοστό **82%**

ΘΕΣΗ ΕΚΧΕΡΣΩΣΗΣ

Κασσάνδρεια, 30.04.2026
Ο Συντάκτης Δασολόγος

Δημήτριος Ελευθέριος Θεολογίδης

ΕΛΕΓΧΘΗΚΕ
Η Προϊστάμενη
του Δασαρχείου Κασσάνδρας
Δρ. Μαργαρίτα Π. Μηχαντουριάν

ΘΕΩΡΗΘΗΚΕ
Ο Προϊστάμενος της Δ/σης Δασών
Π.Ε. Χαλκιδικής
ΡΑΥΛΟΣ ΒΕΚΙΑΡΟΓΛΟΥ
10/05/2026 17:34
Δρ. Παύλος Μπεκιάρογλου

Με εντολή Γενικού Γραμματέα Δασών
Ο Προϊστάμενος Ε.Ε.Δ.Π.Μ.-Θ.

Δρ. Νικήτας Φραγκισκάκης



Η απόφαση αυτή να δημοσιευθεί στην Εφημερίδα της Κυβερνήσεως.

Πολύγυρος, 10 Μαΐου 2026

Με εντολή Γενικού Γραμματέα Δασών

Ο Προϊστάμενος της Επιθεώρησης Εφαρμογής

Δασικής Πολιτικής Μακεδονίας - Θράκης

ΝΙΚΗΤΑΣ ΦΡΑΓΚΙΣΚΑΚΗΣ



ΕΘΝΙΚΟ ΤΥΠΟΓΡΑΦΕΙΟ

Το Εθνικό Τυπογραφείο αποτελεί δημόσια υπηρεσία υπαγόμενη στην Προεδρία της Κυβέρνησης και έχει την ευθύνη τόσο για τη σύνταξη, διαχείριση, εκτύπωση και κυκλοφορία των Φύλλων της Εφημερίδας της Κυβερνήσεως (ΦΕΚ), όσο και για την κάλυψη των εκτυπωτικών - εκδοτικών αναγκών του δημοσίου και του ευρύτερου δημόσιου τομέα (ν. 3469/2006/Α' 131 και π.δ. 29/2018/Α' 58).

1. ΦΥΛΛΟ ΤΗΣ ΕΦΗΜΕΡΙΔΑΣ ΤΗΣ ΚΥΒΕΡΝΗΣΕΩΣ (ΦΕΚ)

- Τα **ΦΕΚ σε ηλεκτρονική μορφή** διατίθενται δωρεάν στο **www.et.gr**, την επίσημη ιστοσελίδα του Εθνικού Τυπογραφείου. Όσα ΦΕΚ δεν έχουν ψηφιοποιηθεί και καταχωριστεί στην ανωτέρω ιστοσελίδα, ψηφιοποιούνται και αποστέλλονται επίσης δωρεάν με την υποβολή αιτήματος στην ηλεκτρονική διεύθυνση **feksales@et.gr**.
- Τα **ΦΕΚ σε έντυπη μορφή** διατίθενται σε μεμονωμένα φύλλα είτε απευθείας από το Τμήμα Πωλήσεων και Συνδρομητών, είτε ταχυδρομικά με την αποστολή αιτήματος παραγγελίας στην ηλεκτρονική διεύθυνση **feksales@et.gr**.
 - Το κόστος ενός ασπρόμαυρου ΦΕΚ από 1 έως 16 σελίδες είναι 1,00 €, αλλά για κάθε επιπλέον οκτασέλιδο (ή μέρος αυτού) προσαυξάνεται κατά 0,20 €. Το κόστος ενός έγχρωμου ΦΕΚ από 1 έως 16 σελίδες είναι 1,50 €, αλλά για κάθε επιπλέον οκτασέλιδο (ή μέρος αυτού) προσαυξάνεται κατά 0,30 €.
 - Το τεύχος Α.Σ.Ε.Π. διατίθεται δωρεάν.
 - Υπάρχει δυνατότητα ετήσιας συνδρομής οποιουδήποτε τεύχους σε έντυπη μορφή μέσω του Τμήματος Πωλήσεων και Συνδρομητών.

• Τρόποι αποστολής κειμένων προς δημοσίευση:

- A.** Αποστολή των εγγράφων προς δημοσίευση στο ΦΕΚ στην ηλεκτρονική διεύθυνση **https://eservices.et.gr**. Σχετικές εγκύκλιοι και οδηγίες στην ηλεκτρονική διεύθυνση του Εθνικού Τυπογραφείου (**www.et.gr**) στη διαδρομή **Ανακοινώσεις → Εγκύκλιοι**.
- B.** Κατ' εξαίρεση, όσοι πολίτες δεν διαθέτουν προηγμένη ψηφιακή υπογραφή μπορούν είτε να αποστέλλουν ταχυδρομικά, είτε να καταθέτουν με εκπρόσωπό τους κείμενα προς δημοσίευση εκτυπωμένα σε χαρτί στο Τμήμα Παραλαβής και Καταχώρισης Δημοσιευμάτων.

• Πληροφορίες, σχετικά με την αποστολή/κατάθεση εγγράφων προς δημοσίευση, την ημερήσια κυκλοφορία των Φ.Ε.Κ., με την πώληση των τευχών και με τους ισχύοντες τιμοκαταλόγους για όλες τις υπηρεσίες μας, περιλαμβάνονται στον ιστότοπο (**www.et.gr**). Επίσης μέσω του ιστότοπου δίδονται πληροφορίες σχετικά με την πορεία δημοσίευσης των εγγράφων, με βάση τον Κωδικό Αριθμό Δημοσιεύματος (ΚΑΔ). Πρόκειται για τον αριθμό που εκδίδει το Εθνικό Τυπογραφείο για όλα τα κείμενα που πληρούν τις προϋποθέσεις δημοσίευσης.

2. ΕΚΤΥΠΩΤΙΚΕΣ - ΕΚΔΟΤΙΚΕΣ ΑΝΑΓΚΕΣ ΤΟΥ ΔΗΜΟΣΙΟΥ

Το Εθνικό Τυπογραφείο ανταποκρινόμενο σε αιτήματα υπηρεσιών και φορέων του δημοσίου αναλαμβάνει να σχεδιάσει και να εκτυπώσει έντυπα, φυλλάδια, βιβλία, αφίσες, μπλοκ, μηχανογραφικά έντυπα, φακέλους για κάθε χρήση, κ.ά.

Επίσης σχεδιάζει ψηφιακές εκδόσεις, λογότυπα και παράγει οπτικοακουστικό υλικό.

Ταχυδρομική Διεύθυνση: **Καποδιστρίου 34, 10432 Αθήνα**

ΤΗΛΕΦΩΝΙΚΟ ΚΕΝΤΡΟ: 210 5279000

Ιστότοπος: **www.et.gr**

Πληροφορίες σχετικά με την λειτουργία του ιστότοπου: **helpdesk.et@et.gr**

Αποστολή εγγράφων προς δημοσίευση στο ΦΕΚ στην ηλεκτρονική διεύθυνση

https://eservices.et.gr

ΕΞΥΠΗΡΕΤΗΣΗ ΚΟΙΝΟΥ

Πωλήσεις - Συνδρομές: (Ισόγειο, τηλ. 210 5279178 - 180)

Πληροφορίες: (Ισόγειο, Γραφείο 3 και τηλεφ. κέντρο 210 5279000)

Παραλαβή Δημοσιευτέας Ύλης: (Ισόγειο, τηλ. 210 5279139)

Ωράριο για το κοινό: Δευτέρα έως και Παρασκευή: 8:00 - 13:30

