



ΕΦΗΜΕΡΙΣ ΤΗΣ ΚΥΒΕΡΝΗΣΕΩΣ

ΤΗΣ ΕΛΛΗΝΙΚΗΣ ΔΗΜΟΚΡΑΤΙΑΣ

ΤΕΥΧΟΣ ΤΕΤΑΡΤΟ

Αρ. Φύλλου 378

4 Οκτωβρίου 2011

ΠΕΡΙΕΧΟΜΕΝΑ

ΑΠΟΦΑΣΕΙΣ

- Μερική ανάκληση της αριθμ. 5834/9-11-1992 απόφασης κήρυξης ως αναδασωτέας του Νομάρχη Δωδ/σου για έκταση συνολικού εμβαδού 4.776 τ.μ., στην περιοχή Δ. Κ. Αρνίθας, Δ. Ενότητας Νότιας Ρόδου, Δήμου Ρόδου, Νήσου Ρόδου, Ν. Δωδ/νήσου..... 1
- Κήρυξη εκτάσεως ως αναδασωτέας, συνολικού εμβαδού 1223,00 τ.μ, στη θέση «Μερκούρη-Μαρνόλακα», Τοπικής Κοινότητας Χαλανδρίτσας, Δημοτικής Ενότητας Φαρρών του Δήμου Ερυμάνθου, Π.Ε. Αχαΐας..... 2
- Κήρυξη εκτάσεως ως αναδασωτέας εμβαδού 253,04 τ.μ, στη θέση «Κάστρο - Αγία Παρασκευή», Τοπικής Κοινότητας Καλαβρύτων, του Δήμου Καλαβρύτων, Π.Ε. Αχαΐας..... 3
- Κήρυξη εκτάσεως ως αναδασωτέας συνολικού εμβαδού 188,11 τ.μ, στη θέση «Καρβουνείκα - Λίμνη» Ρακίτας, Τ.Κ. Λεοντίου, Δ.Ε. Λεοντίου, Δήμου Ερυμάνθου, Π.Ε. Αχαΐας..... 4

ΑΠΟΦΑΣΕΙΣ

- Αριθμ.: 3754 (1)
Μερική ανάκληση της αριθμ. 5834/9-11-1992 απόφασης κήρυξης ως αναδασωτέας του Νομάρχη Δωδ/σου για έκταση συνολικού εμβαδού 4.776 τ.μ., στην περιοχή Δ. Κ. Αρνίθας, Δ. Ενότητας Νότιας Ρόδου, Δήμου Ρόδου, Νήσου Ρόδου, Ν. Δωδ/νήσου.

Ο ΓΕΝΙΚΟΣ ΓΡΑΜΜΑΤΕΑΣ ΑΠΟΚΕΝΤΡΩΜΕΝΗΣ ΔΙΟΙΚΗΣΗΣ ΑΙΓΑΙΟΥ

Έχοντας υπόψη:

1. Τις διατάξεις των άρθρων 24 παρ. 1 και 117 παρ. 3 του Συντάγματος.
2. Τις διατάξεις του Ν. 3200/55 περί διοικητικής αποκέντρωσης, όπως τροποποιήθηκε και συμπληρώθηκε μεταγενέστερα με το Ν.Δ. 532/70.
3. Τις διατάξεις του Ν. 3852/2010 «Ν. Αρχιτεκτονική της Αυτοδιοίκησης και της Αποκεντρωμένης Διοίκησης- πρόγραμμα Καλλικράτης» (Φ.Ε.Κ. Α' 87/7.6.2010).
4. Τις διατάξεις του Π.Δ. 143/23.12.2010 «Οργανισμός Αποκεντρωμένης Διοίκησης Αιγαίου» (Φ.Ε.Κ. Α' 236/27-12-2010).

5. Τις διατάξεις της αρ. οικ. 1550/17-3-2011 απόφασης του Γ.Γ. Αποκεντρωμένης Διοίκησης Αιγαίου (Φ.Ε.Κ. Β' 484/29-3-2011).

6. Τις διατάξεις του άρθρου 44 παρ. 4 του Ν. 998/79 όπως ισχύει.

7. Τις διατάξεις του άρθρου 36 παρ. 3 του Ν. 3698/2008.

8. Την αριθμ. 86004/1637/4-6-1987 διαταγή του Υπουργείου Γεωργίας.

9. Την αρ. πρωτ. 8787/18-11-2010 αίτηση της Ηλιακά Πάρκα Ρόδου Α.Ε.

10. Την αρ. πρωτ. 5834/9-11-1992 (Αρ. Φ.Ε.Κ. 1304/τ.Δ'/11-12-1992) απόφαση κήρυξης ως Αναδασωτέας του Νομάρχη Δωδ/σου.

11. Την από 22-12-2010 (αρ. πρωτ. 9622/22-12-2010 της Δ/νσης Δασών Δωδ/σου) έκθεση αυτοψίας, σε συνδυασμό με την αρ. πρωτ. 1012/22-2-2011 εισήγηση της Δ/νσης Δασών Δωδεκανήσου και πρόταση για μερική ανάκληση έκτασης συνολικού εμβαδού 4.776 τ.μ., που αποτελεί την Κ.Μ. 324 γαιών Αρνίθας, Δ. Ενότητας Νότιας Ρόδου, Δήμου Ρόδου, Νήσου Ρόδου, Ν. Δωδ/νήσου, διότι διαχρονικά αποτελεί μη δασική έκταση (γεωργική).

12. Την αρ. 29 απόφαση Πρακτικό 1/2011 της Α' βάθμιας Ε.Ε.Δ.Α. Πρωτοδικείου Ρόδου, σύμφωνα με την οποία έγινε αποδεκτή η στην ανωτέρω παρ. 11 εισηγητική πρόταση της Δ/νσης Δασών Δωδεκανήσου, αποφασίζουμε:

Ανακαλούμε μερικώς την αρ. πρωτ. 5834/9-11-1992 (Αρ. Φ.Ε.Κ. 1304/τ.Δ'/11-12-1992) απόφαση κήρυξης ως αναδασωτέας του Νομάρχη Δωδ/σου, κατά την έκταση με στοιχεία (1,2,3,4,5,6,7,1) εμβαδού 4.776 τ.μ. όπως απεικονίζεται στο συνημμένο τοπογραφικό διάγραμμα, το οποίο θεωρήθηκε, επισυνάπτεται και αποτελεί αναπόσπαστο μέρος της παρούσας, που αποτελεί την Κ.Μ. 324 γαιών Αρνίθας, Δημοτικής Ενότητας Νότιας Ρόδου, Δήμου Ρόδου, Νήσου Ρόδου, Ν. Δωδ/νήσου.

Η απόφαση αυτή να δημοσιευθεί στην Εφημερίδα της Κυβερνήσεως.

Ρόδος, 15 Σεπτεμβρίου 2011

Με εντολή Γενικού Γραμματέα
Αποκεντρωμένης Διοίκησης
Ο Γενικός Διευθυντής Δασών και
Αγροτικών Υποθέσεων
ΝΙΚΟΛΑΟΣ ΘΕΟΔΩΡΙΔΗΣ

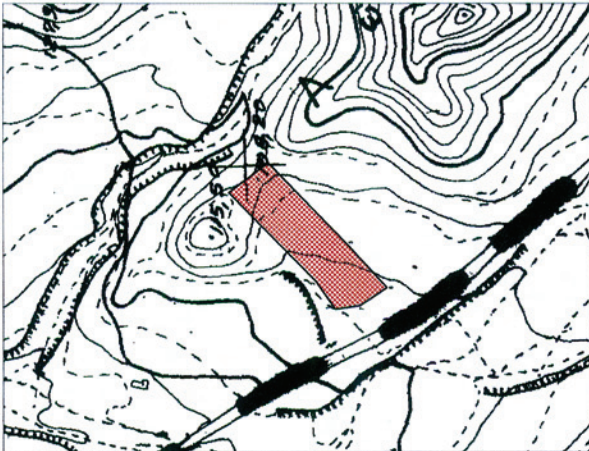
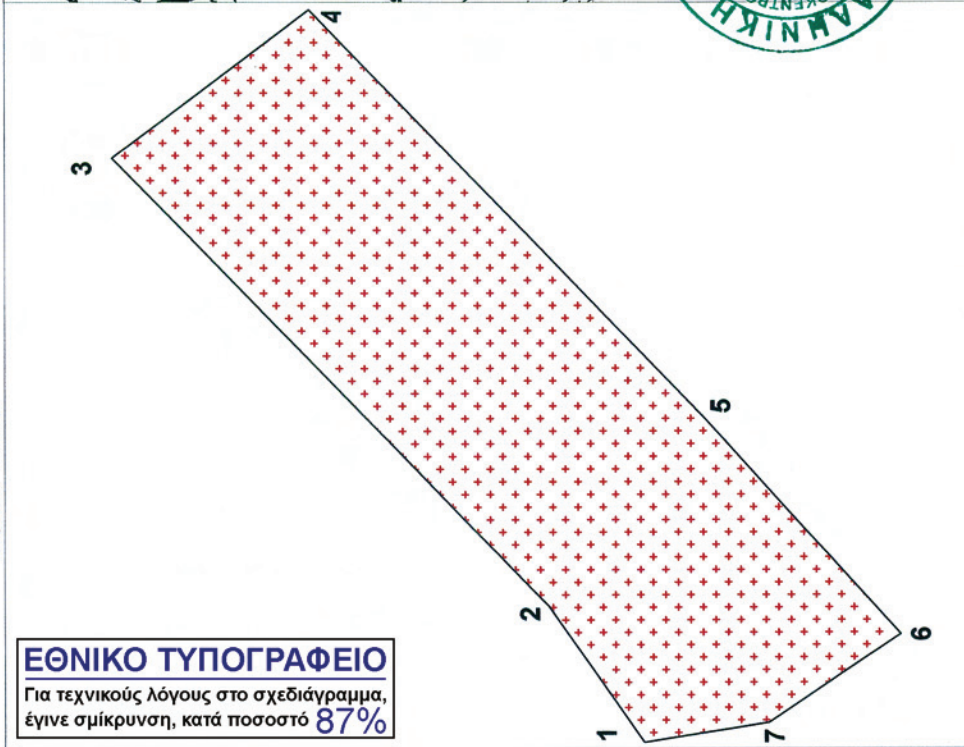
ΤΟΠΟΓΡΑΦΙΚΟ ΔΙΑΓΡΑΜΜΑ

Μερικής ανάκλησης της αρ. πρωτ. 5834/9-11-1992 Απόφασης κήρυξης ανασαστικής για έκταση συνολικού εμβαδού 4776 τ.μ. στην περιοχή Δ.Κ Αρνίθας. Δημοτικής Ενότητας Νότιας Ρόδου, Δήμου Ρόδου, Νήσου Ρόδου, Νομού Δωδεκανήσου.

Ανήκει στην αρ. πρωτ. 3754/15-9-2011 Απόφαση του Γ.Γραμμ. Αποκεντρωμένης Διοίκησης Αιγαίου

Κλίμακα 1:1000

Απόσπασμα Χάρτη Γ.Υ.Σ κλίμακας 1:5000



ΥΠΟΜΝΗΜΑ

Η έκταση με στοιχεία (1,2,3,4,5,6,7,1) εμβαδού 4776 τ.μ. αποτελεί την Κ.Μ. 324 γαιών Αρνίθας.

Συντεταγμένες Κορυφών σε ΕΓΣΑ " 87

- 1. Χ=843123.4390 Υ=3997657.1880
- 2. Χ=843144.0330 Υ=3997671.5970
- 3. Χ=843212.1620 Υ=3997737.8720
- 4. Χ=843234.5720 Υ=3997708.0050
- 5. Χ=843172.7100 Υ=3997648.1100
- 6. Χ=843139.8450 Υ=3997618.2410
- 7. Χ=843126.4440 Υ=3997638.2470

Ρόδος 2-9-2011
Ο Συντάκτης

Παπακωνσταντίνου Σπυρίδων
Δασολόγος



B

Αριθμ. 80004/3864 (2)
Κήρυξη εκτάσεως ως αναδασωτέας, συνολικού εμβαδού 1223,00 τ.μ, στη θέση «Μερκούρη-Μαρνόλακα», Τοπικής Κοινότητας Χαλανδρίτσας, Δημοτικής Ενότητας Φαρρών του Δήμου Ερυμάνθου, Π.Ε. Αχαΐας.

Ο ΓΕΝΙΚΟΣ ΓΡΑΜΜΑΤΕΑΣ
ΑΠΟΚΕΝΤΡΩΜΕΝΗΣ ΔΙΟΙΚΗΣΗΣ ΠΕΛΟΠΟΝΝΗΣΟΥ,
ΔΥΤΙΚΗΣ ΕΛΛΑΔΑΣ ΚΑΙ ΙΟΝΙΟΥ

Έχοντας υπόψη:

1. Τα άρθρα 24 παρ. 1 και 117 παρ. 3 του Συντάγματος της Ελλάδας.

2. Το Ν. 3852/2010 (ΦΕΚ Α΄ 87) «Νέα Αρχιτεκτονική της Αυτοδιοίκησης και της Αποκεντρωμένης Διοίκησης - Πρόγραμμα Καλλικράτης».

3. Το Π.Δ. 139/23-12-2010 (ΦΕΚ Α΄ 232/27-12-2010) «Οργανισμός της Αποκεντρωμένης Διοίκησης Πελοποννήσου, Δυτικής Ελλάδας και Ιονίου».

4. Το Ν.3200/1955 περί διοικητικής αποκεντρώσεως όπως τροποποιήθηκαν μεταγενέστερα.

5. Τα άρθρα 1 παρ.1, 2 παρ.1δ, 5 παρ. 3β, 6 παρ. 7 και 7 παρ. 2 του Ν. 2503/97 «Διοίκηση, Οργάνωση, Στελέχωση της Περιφέρειας».

6. Το Ν.998/79 «περί προστασίας δασών κ.λ.π.» και ειδικότερα: α) το άρθρο 38 παρ. 1 και β) το άρθρο 41 παρ. 1.

7. Το Ν. 3208/24-12-2003 (ΦΕΚ Α΄ 303/24-12-2003) «Προστασία των δασικών οικοσυστημάτων, κατάρτιση δασολογίου, ρύθμιση εμπραγμάτων δικαιωμάτων επί δασών και δασικών εν γένει εκτάσεων και άλλες διατάξεις».

8. Τις διαταγές του Υπουργείου Γεωργίας:
α) 160417/1180/8-7-80, β) 182447/3049/24-9-80,
γ) 141823/24-2-83 και δ) 179171/3-9-1985.

9. Την αριθμ. 68031/7465/05-08-2011 πρόταση του Δασαρχείου Πατρών περί κηρύξεως εκτάσεως ως αναδασωτέας, αποφασίζουμε:

Κηρύσσουμε ως Αναδασωτέα, με σκοπό την αποκατάσταση με φυσική αναγέννηση ή τεχνητή αναδάσωση της δασικής βλάστησης, που καταστράφηκε από εκχέρσωση, έκταση του δημόσιου δάσους από αείφυλλα - πλατύφυλλα, (πουνάρια, σκίντα κ.λ.π.) σε ποσοστό κάλυψης 80-100%, συνολικού εμβαδού 1223,00μ² στη θέση «Μερκούρη-Μαρνόλακα», Τοπικής Κοινότητας Χαλανδρίτσας, Δημοτικής Ενότητας Φαρρών του Δήμου Ερυμάνθου, Π.Ε. Αχαΐας, η οποία περιγράφεται με τα στοιχεία (1,2,3,4,5,6,7,8,9,10,11,12,13,1) όπως αυτά φαίνονται στο συνημμένο τοπογραφικό διάγραμμα κλίμακας 1:500 το οποίο αποτελεί αναπόσπαστο μέρος της απόφασης αυτής και έχει όρια:

Βόρεια: Με δρόμο και δημόσιο δάσος.

Νότια: Με δημόσιο δάσος.

Ανατολικά: Με αγρό σύμφωνα με την αριθμ. 43030/7064/12-6-2008 Πράξη Χαρακτηρισμού.

Δυτικά: Με δημόσιο δάσος.

Η απόφαση αυτή να δημοσιευθεί στην Εφημερίδα της Κυβερνήσεως.

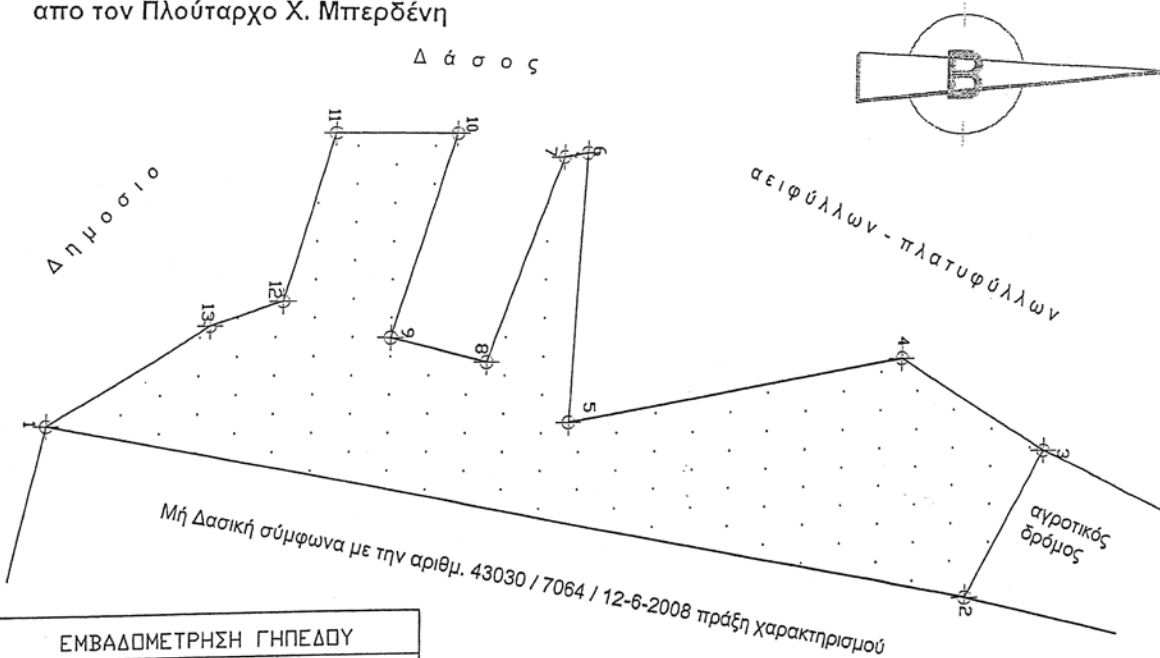
Πάτρα, 19 Σεπτεμβρίου 2011

Ο Γενικός Γραμματέας Αποκεντρωμένης Διοίκησης
ΑΝΑΣΤΑΣΙΟΣ ΑΠΟΣΤΟΛΟΠΟΥΛΟΣ

Ανήκει στον αριθμ. 30004/3864/2011 απόφαση Γ.Γ.Α.Δ.Π.Δ.Ε.ν'Ι

ΤΟΠΟΓΡΑΦΙΚΟ ΔΙΑΓΡΑΜΜΑ

Δημόσιου δάσους αειφύλλων - πλατυφύλλων που καταλήφθηκε και εκχερσώθηκε παράνομα στη θέση <<Μερκούρι-Μαρνόλακα>> περιφέρειας τοπικής κοινότητας Χαλανδρίτσας Δημοτικής ενότητας Φαρρών Δήμου Ερυμάνθου εμβαδού 1223,00 τ.μ. από τον Πλούταρχο Χ. Μπερδένη

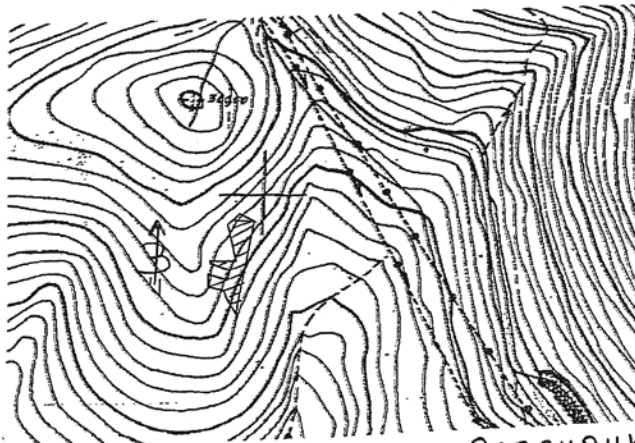


ΕΜΒΑΔΟΜΕΤΡΗΣΗ ΓΗΠΕΔΟΥ			
Με τη βοήθεια των ορθογωνικών ευντεταγμένων των κορυφών του			
ΣΗΜΕΙΟ	X	Y	ΜΗΚΟΣ
1	304280.22	4220489.80	78.56
2	304294.99	4220566.96	13.72
3	304282.74	4220573.13	14.39
4	304275.00	4220561.00	28.44
5	304280.00	4220533.00	22.34
6	304257.68	4220533.97	2.00
7	304258.00	4220532.00	18.03
8	304275.00	4220526.00	8.25
9	304273.00	4220518.00	17.72
10	304256.00	4220523.00	10.00
11	304256.00	4220513.00	14.56
12	304270.00	4220509.00	6.32
13	304272.00	4220503.00	15.55
1	304280.22	4220489.80	

$E = 1/2 \sum (X_i + X_{i+1})(Y_i - Y_{i+1})$

E = 1223,00 μ²

Απόσπασμα χάρτη Γ.Υ.Σ. ΚΛ. 1:5000



ΕΘΝΙΚΟ ΤΥΠΟΓΡΑΦΕΙΟ
Για τεχνικούς λόγους στο σχεδιάγραμμα, έγινε σμίκρυνση, κατά ποσοστό 79%

Κλίμακα 1:500

ΟΙ ΣΥΝΤΑΚΤΕΣ

Γ. Τσάτσαρης
Δασοφύλακας

Μ. Βούλγαρη
Δασοπόνος

Πάτρα 4-8-2011
Ο Δασάρχης
Χρήστος Τσακανίκας
Δασολόγος

ΘΕΩΡΗΘΗΚΕ

Ο Γ.Γ.Α.Δ.Π.Δ.Ε.ν'Ι

Τ. Σ. Υ.

ΑΝΑΣΤΑΣΙΟΣ ΑΠΟΣΤΟΠΟΥΛΟΣ
94714 19-09-2011

Αριθμ. 80036/3870 (3)
Κήρυξη εκτάσεως ως αναδασωτέας εμβαδού 253,04 τ.μ.
στη θέση «Κάστρο - Αγία Παρασκευή», Τοπικής Κοι-
νότητας Καλαβρύτων, του Δήμου Καλαβρύτων, Π.Ε.
Αχαΐας.

Ο ΓΕΝΙΚΟΣ ΓΡΑΜΜΑΤΕΑΣ ΑΠΟΚΕΝΤΡΩΜΕΝΗΣ
ΔΙΟΙΚΗΣΗΣ ΠΕΛΟΠΟΝΝΗΣΟΥ,
ΔΥΤΙΚΗΣ ΕΛΛΑΔΑΣ ΚΑΙ ΙΟΝΙΟΥ

Έχοντας υπόψη:

1. Τα άρθρα 24 παρ. 1 και 117 παρ. 3 του Συντάγματος
της Ελλάδας.

2. Το Ν. 3852/2010 (ΦΕΚ Α΄ 87) «Νέα Αρχιτεκτονική
της Αυτοδιοίκησης και της Αποκεντρωμένης Διοίκησης
- Πρόγραμμα Καλλικράτης».

3. Το Π.Δ. 139/23-12-2010 (ΦΕΚ Α΄ 232/27-12-2010) «Οργα-
νισμός της Αποκεντρωμένης Διοίκησης Πελοποννήσου,
Δυτικής Ελλάδας και Ιονίου».

4. Το Ν.3200/1955 περί διοικητικής αποκεντρώσεως
όπως τροποποιήθηκαν μεταγενέστερα.

5. Τα άρθρα 1 παρ.1, 2 παρ.1δ, 5 παρ. 3β, 6 παρ. 7 και 7
παρ. 2 του Ν. 2503/97 «Διοίκηση, Οργάνωση, Στελέχωση
της Περιφέρειας».

6. Το Ν.998/79 «περί προστασίας δασών κ.λ.π.» και
ειδικότερα: α) το άρθρο 38 παρ. 1 και β) το άρθρο 41
παρ. 1.

7. Το Ν. 3208/24-12-2003 (ΦΕΚ Α΄ 303/24-12-2003) «Προ-
στασία των δασικών οικοσυστημάτων, κατάρτιση δασο-
λογίου, ρύθμιση επραγμάτων δικαιωμάτων επί δασών
και δασικών εν γένει εκτάσεων και άλλες διατάξεις».

8. Τις διαταγές του Υπουργείου Γεωργίας:
α) 160417/1180/8-7-80, β) 182447/3049/24-9-80
γ) 141823/24-2-83 και δ) 179171/3-9-1985.

9. Την αριθμ. 64810/1652/26-07-2011 πρόταση του Δα-
σαρχείου Καλαβρύτων περί κηρύξεως εκτάσεως ως
αναδασωτέας, αποφασίζουμε:

Κηρύσσουμε ως Αναδασωτέα, με σκοπό την αποκα-
τάσταση με φυσική αναγέννηση ή τεχνητή αναδάσω-
ση της δασικής βλάστησης, που καταστράφηκε από
εκχέρσωση, έκταση του δημόσιου δάσους από άτομα
πρίνου-ελάτης και κέδρου, σε ποσοστό κάλυψης 100%,
εμβαδού 253,04 μ2,» στη θέση «Κάστρο - Αγία Παρα-
σκευή», Τοπικής Κοινότητας Καλαβρύτων, του Δήμου
Καλαβρύτων, Π.Ε. Αχαΐας, εντός Ζώνης Α2 «Περιοχή της
Φύσης Δάσους Ανεξαρτησίας Καλαβρύτων» του Εθνικού
Πάρκου Χελμού Βουραϊκού, η οποία περιγράφεται με
τα στοιχεία (1-2-3-4-5-6-7-33-34-35-36-37-38-39-1) όπως
αυτά φαίνονται στο συνημμένο τοπογραφικό διάγραμμα
κλίμακας 1:1.000 το οποίο αποτελεί αναπόσπαστο μέρος
της απόφασης αυτής και έχει όρια:

Βόρεια: Δημόσιο Δάσος

Νότια: Δημόσιο Δάσος

Ανατολικά: Δημόσιο Δάσος

Δυτικά: Δημόσιο Δάσος και παλαιά επαρχιακή οδός
Καλαβρύτων Άνω Λουσών.

Η απόφαση αυτή να δημοσιευθεί στην Εφημερίδα της
Κυβερνήσεως.

Πάτρα, 19 Σεπτεμβρίου 2011

Ο Γενικός Γραμματέας Αποκεντρωμένης Διοίκησης
ΑΝΑΣΤΑΣΙΟΣ ΑΠΟΣΤΟΛΟΠΟΥΛΟΣ

Αριθμ. 80007/3865 (4)
Κήρυξη εκτάσεως ως αναδασωτέας συνολικού εμβαδού 188,11 τ.μ, στη θέση «Καρβουνέικα - Λίμνη» Ρακίτας, Τ.Κ. Λεοντίου, Δ.Ε. Λεοντίου, Δήμου Ερυμάνθου, Π.Ε. Αχαΐας.

Ο ΓΕΝΙΚΟΣ ΓΡΑΜΜΑΤΕΑΣ ΑΠΟΚΕΝΤΡΩΜΕΝΗΣ
ΔΙΟΙΚΗΣΗΣ ΠΕΛΟΠΟΝΝΗΣΟΥ,
ΔΥΤΙΚΗΣ ΕΛΛΑΔΑΣ ΚΑΙ ΙΟΝΙΟΥ

Έχοντας υπόψη:

1. Τα άρθρα 24 παρ. 1 και 117 παρ. 3 του Συντάγματος της Ελλάδας.

2. Το Ν. 3852/2010 (ΦΕΚ Α΄ 87) «Νέα Αρχιτεκτονική της Αυτοδιοίκησης και της Αποκεντρωμένης Διοίκησης - Πρόγραμμα Καλλικράτης».

3. Το Π.Δ. 139/23-12-2010 (ΦΕΚ Α΄ 232/27-12-2010) «Οργανισμός της Αποκεντρωμένης Διοίκησης Πελοποννήσου, Δυτικής Ελλάδας και Ιονίου».

4. Το Ν.3200/1955 περί διοικητικής αποκεντρώσεως όπως τροποποιήθηκαν μεταγενέστερα.

5. Τα άρθρα 1 παρ.1, 2 παρ.1δ, 5 παρ. 3β, 6 παρ. 7 και 7 παρ. 2 του Ν. 2503/97 «Διοίκηση, Οργάνωση, Στελέχωση της Περιφέρειας».

6. Το Ν.998/79 «περί προστασίας δασών κ.λ.π.» και ειδικότερα: α) το άρθρο 38 παρ. 1 και β) το άρθρο 41 παρ. 1.

7. Το Ν. 3208/24-12-2003 (ΦΕΚ Α΄ 303/24-12-2003) «Προστασία των δασικών οικοσυστημάτων, κατάρτιση δασολογίου, ρύθμιση επραγμάτων δικαιωμάτων επί δασών και δασικών εν γένει εκτάσεων και άλλες διατάξεις».

8. Τις διαταγές του Υπουργείου Γεωργίας:

α) 160417/1180/8-7-80, β) 182447/3049/24-9-80,

γ) 141823/24-2-83 και δ) 179171/3-9-1985.

9. Την αριθμ. 63113/6927/21-07-2011 πρόταση του Δασαρχείου Πατρών περί κηρύξεως εκτάσεως ως αναδασωτέας, αποφασίζουμε:

Κηρύσσουμε ως Αναδασωτέα, με σκοπό την αποκατάσταση με φυσική αναγέννηση ή τεχνητή αναδάσωση της δασικής βλάστησης, την έκταση του δημοσίου δάσους με Ιτιές, συνολικού εμβαδού 188,11 τ.μ, σε ποσοστό κάλυψης 60%, που καταλήφθηκε παράνομα από τον Νάκο Κων/νο του Φωτίου, στη θέση «Καρβουνέικα - Λίμνη» Ρακίτας, Τ.Κ. Λεοντίου, Δ.Ε. Λεοντίου, Δήμου Ερυμάνθου, Π.Ε. Αχαΐας, η οποία περιγράφεται ως

Τμήμα 1 (Ε=159,83 τ.μ.) με τα στοιχεία (1-2-3-4-5-1) και Τμήμα 2 (Ε=28,28 τ.μ.) με τα στοιχεία (1-2-3-1) όπως αυτά φαίνονται στο συνημμένο τοπογραφικό διάγραμμα κλίμακας 1:750 το οποίο αποτελεί αναπόσπαστο μέρος της απόφασης αυτής και έχουν όρια:

Τμήμα 1

Βόρεια: Με φερόμενο αγρό.

Νότια: Με μη δασική έκταση (αρ. 4253/2006 Πρ.Χ.).

Ανατολικά: Με μη δασική έκταση (αρ. 4253/2006 Πρ.Χ.).

Δυτικά: Με μη δασική έκταση (αρ. 4253/2006 Πρ.Χ.).

Τμήμα 2

Βόρεια: Με φερόμενο αγρό.

Νότια: Με μη δασική έκταση (αρ. 4253/2006 Πρ.Χ.).

Ανατολικά: Με μη δασική έκταση (αρ. 4253/2006 Πρ.Χ.).

Δυτικά: Με μη δασική έκταση (αρ. 4253/2006 Πρ.Χ.).

Η απόφαση αυτή να δημοσιευθεί στην Εφημερίδα της Κυβερνήσεως.

Πάτρα, 19 Σεπτεμβρίου 2011

Ο Γενικός Γραμματέας Αποκεντρωμένης Διοίκησης
ΑΝΑΣΤΑΣΙΟΣ ΑΠΟΣΤΟΛΟΠΟΥΛΟΣ

ΕΘΝΙΚΟ ΤΥΠΟΓΡΑΦΕΙΟ

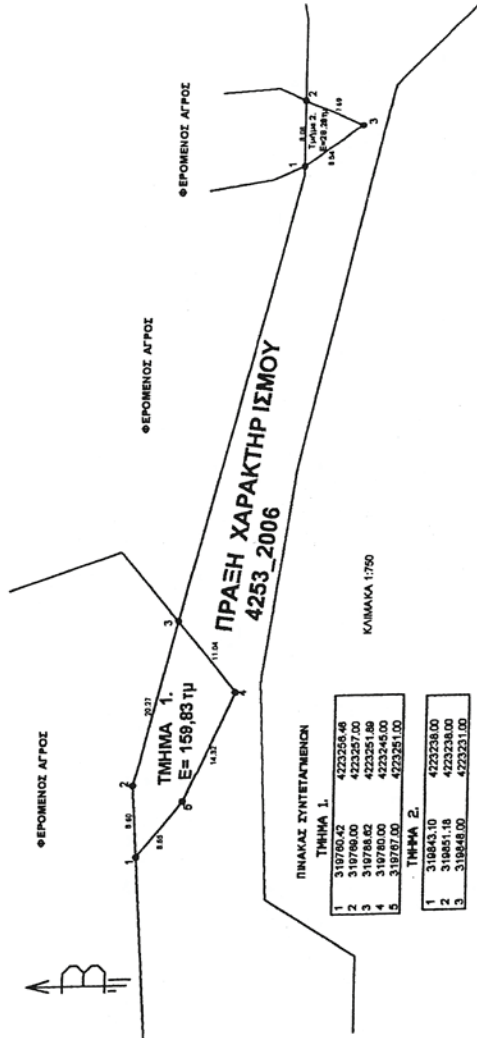
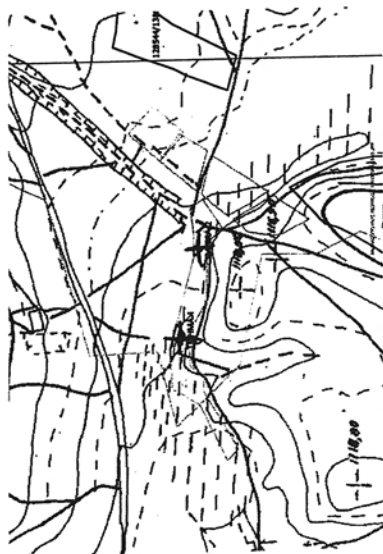
Για τεχνικούς λόγους στο σχεδιάγραμμα, έγινε σμίκρυνση, κατά ποσοστό 82%

Αρ. Απόφασης: 80007/3865/2011

ΤΟΠΟΓΡΑΦΙΚΟ ΔΙΑΓΡΑΜΜΑ

κατά την διάρκεια, αδρανών υλικών σε έκταση 1500 εκ. χαρακτηρισίζει με τον αριθμ. 42532006 Πράξη χαρακτηριστικού κωδ. 1060. Τμήμα 1 ή Τμήμα 2. Ορισμένοι εμβαδών 188,11 εκ.μ.

ΑΠΟΣΠΑΣΜΑ ΧΑΡΤΗ 1:5.000
ΠΥΡΟ ΣΦΥΡΑΙΩΣΟΥ



ΠΙΝΑΚΑΣ ΣΥΝΤΕΤΑΓΜΕΝΩΝ

ΤΜΗΜΑ 1.	
1	319780.42 4223258.48
2	319780.00 4223257.00
3	319786.82 4223251.88
4	319780.00 4223245.00
5	319787.00 4223251.00

ΤΜΗΜΑ 2.	
1	319843.10 4223238.00
2	319851.18 4223238.00
3	319848.00 4223231.00

Πάτρα 19-09-11
Θεοφάνης
Ε.Γ.Τ. Α.Δ. Π.Δ.Σ.-Τ

Ε.Γ.Τ.
Ο Διοικητικό Νοσηρ Α|Α

Πάτρα 19-7-2007
Ο Ευκλείδης

Τ. Σ. Υ
ΑΝΑΓΕΛΙΟΥΣ ΑΝΟΣΤΟΙΧΟΛΟΓΟΣ

Βαρβακούντο Εισάγγελος
Διοικητής

Διοικητής
Διοικητής

