



# ΕΦΗΜΕΡΙΔΑ ΤΗΣ ΚΥΒΕΡΝΗΣΕΩΣ ΤΗΣ ΕΛΛΗΝΙΚΗΣ ΔΗΜΟΚΡΑΤΙΑΣ

15 Μαΐου 2026

ΤΕΥΧΟΣ ΤΕΤΑΡΤΟ

Αρ. Φύλλου 377

## ΠΕΡΙΕΧΟΜΕΝΑ

### ΑΠΟΦΑΣΕΙΣ

- |   |   |      |
|---|---|------|
| 1 | Κήρυξη ως αναδασωτέας, έκτασης εμβαδού 0,767 στρ. στη θέση «Ζωοδόχος Πηγή - Λέδιζα - Λιακωτό» περιοχής Κουνουπίτσας και Κυψέλης Μεθάνων, περιφέρειας του Δήμου Τροιζηνίας-Μεθάνων, Περιφερειακής Ενότητας Νήσων.  | 4281 |
| 2 | Μερική ανάκληση της υπ' αρ. 24810/2777/13-05-2010 (Δ' 284) απόφασης του Γενικού Γραμματέα Περιφέρειας Ανατολικής Μακεδονίας - Θράκης, περί κήρυξης ως αναδασωτέας έκτασης εμβαδού 1070 τ.μ., μετά από εκχέρσωση, ως προς έκταση εμβαδού 197,25 τ.μ., στη θέση «Ελος» της κτηματικής περιοχής Νέδας του Δήμου Αρριανών της Π.Ε. Ροδόπης. | 4285 |

### ΑΠΟΦΑΣΕΙΣ

Αριθμ. 167684

(1)

**Κήρυξη ως αναδασωτέας, έκτασης εμβαδού 0,767 στρ. στη θέση «Ζωοδόχος Πηγή - Λέδιζα - Λιακωτό» περιοχής Κουνουπίτσας και Κυψέλης Μεθάνων, περιφέρειας του Δήμου Τροιζηνίας-Μεθάνων, Περιφερειακής Ενότητας Νήσων.**

Ο ΓΕΝΙΚΟΣ ΓΡΑΜΜΑΤΕΑΣ ΔΑΣΩΝ  
ΤΟΥ ΥΠΟΥΡΓΕΙΟΥ ΠΕΡΙΒΑΛΛΟΝΤΟΣ ΚΑΙ ΕΝΕΡΓΕΙΑΣ

Έχοντας υπόψη:

- Την παρ. 1 του άρθρου 24 και την παρ. 3 του άρθρου 117 του Συντάγματος.
- Την παρ. 1 του άρθρου 38 και τις παρ. 1 και 3 του άρθρου 41 του ν. 998/1979 «Περί προστασίας των δασών και των δασικών εν γένει εκτάσεων της Χώρας» (Α' 289).
- Τον ν. 4727/2020 «Ψηφιακή Διακυβέρνηση (Ενσωμάτωση στην Ελληνική Νομοθεσία της Οδηγίας (ΕΕ) 2016/2102 και της Οδηγίας (ΕΕ) 2019/1024) - Ηλεκτρονικές Επικοινωνίες (Ενσωμάτωση στο Ελληνικό Δίκαιο της Οδηγίας (ΕΕ) 2018/1972) και άλλες διατάξεις» (Α' 184).
- Την από 13.8.2021 Πράξη Νομοθετικού Περιεχομένου «Έκτακτα μέτρα για την αποτελεσματική προστασία και την ταχεία αποκατάσταση του φυσικού περιβάλλοντος, την άμεση στήριξη των πληγέντων από τις πυρκαγιές του Ιουλίου/Αυγούστου 2021 και συναφείς διατάξεις» (Α' 143), η οποία κυρώθηκε με το άρθρο 2 του ν. 4824/2021 (Α' 156).
- Τα άρθρα 47 έως 55 του ν. 4915/2022 «Εθνικό Στρατηγικό Σχέδιο Καταπολέμησης της Διαφθοράς, διατάξεις για θέματα ανθρώπινου δυναμικού και Οργανισμών Τοπικής Αυτοδιοίκησης, νομοθετικό πλαίσιο εκπαίδευσης των σπουδαστών/σπουδαστριών της Εθνικής Σχολής Δημόσιας Διοίκησης και Αυτοδιοίκησης για την ένταξη στον κλάδο Π.Ε. Επιτελικών Στελεχών, διατάξεις για την ολοκλήρωση της μεταφοράς των δασικών υπηρεσιών στο Υπουργείο Περιβάλλοντος και Ενέργειας, διατάξεις για την εφαρμογή του Εθνικού Σχεδίου Ανάκαμψης και Ανθεκτικότητας «Ελλάδα 2.0», Εθνική Σύμβαση Ομογενών και άλλες επείγουσες διατάξεις» (Α' 63).
- Το π.δ. 6/2022 «Σύσταση και μετονομασία Γενικών Γραμματειών, σύσταση Ειδικής Γραμματείας, μεταφορά υπηρεσιών και αρμοδιοτήτων» (Α' 17).



7. Το π.δ. 132/2017 «Οργανισμός Υπουργείου Περιβάλλοντος και Ενέργειας (Υ.Π.ΕΝ.)» (Α' 160), όπως τροποποιήθηκε με το π.δ. 29/2022 (Α' 77).

8. Την υπό στοιχεία οικ. ΥΠΕΝ/ΥΠΡΓ/79859/5910/25-7-2023 κοινή απόφαση του Πρωθυπουργού και του Υπουργού Περιβάλλοντος και Ενέργειας «Διορισμός Γενικού Γραμματέα Δασών του Υπουργείου Περιβάλλοντος και Ενέργειας» (Υ.Ο.Δ.Δ. 745).

9. Την υπό στοιχεία ΥΠΕΝ/ΔΔΥ/48478/3594/16.05.2022 κοινή υπουργική απόφαση «Καθορισμός των διοικητικών λεπτομερειών μεταφοράς των δασικών υπηρεσιών, του αντίστοιχου προσωπικού και λοιπών θεμάτων της παρ. 5 του άρθρου τρίτου της από 13.8.2021 Πράξης Νομοθετικού Περιεχομένου (Α' 143), η οποία κυρώθηκε με το άρθρο 2 του ν. 4824/2021 (Α' 156)» (Β' 2415).

10. Την υπό στοιχεία ΥΠΕΝ/ΔΔΥ/62511/4542/17-6-2022 απόφαση του Υπουργού Περιβάλλοντος και Ενέργειας «Διαπιστωτική πράξη κατάταξης και τοποθέτησης του προσωπικού των Περιφερειακών Δασικών Υπηρεσιών του Υπουργείου Περιβάλλοντος και Ενέργειας» (Β' 3145).

11. Την υπό στοιχεία ΥΠΕΝ/ΔΔΥ/70401/5167/6-7-2022 απόφαση του Υπουργού Περιβάλλοντος και Ενέργειας «Τοποθέτηση Προϊσταμένων σε θέσεις ευθύνης επιπέδου Γενικής Διεύθυνσης στις Επιθεωρήσεις Εφαρμογής Δασικής Πολιτικής του Υπουργείου Περιβάλλοντος και Ενέργειας» (ΑΔΑ: Ω8ΔΡ4653Π8-7ΨΡ).

12. Την υπό στοιχεία ΥΠΕΝ/ΔΝΕΠ/83988/2740/25-8-2022 κοινή απόφαση του Υπουργού και του Υφυπουργού Περιβάλλοντος και Ενέργειας και του Γενικού Γραμματέα Δασών του Υπουργείου Περιβάλλοντος και Ενέργειας «Εξουσιοδότηση υπογραφής "Με εντολή Υπουργού" του Υπουργού Περιβάλλοντος και Ενέργειας, "Με εντολή Υφυπουργού" του Υφυπουργού Περιβάλλοντος και Ενέργειας και με "Με εντολή Γενικού Γραμματέα Δασών" του Γενικού Γραμματέα Δασών του Υπουργείου Περιβάλλοντος και Ενέργειας, κατά λόγο αρμοδιότητας, στον Προϊστάμενο της Γενικής Διεύθυνσης Δασών και Δασικού Περιβάλλοντος της Γενικής Γραμματείας Δασών του Υ.Π.ΕΝ., στους Προϊσταμένους των Επιθεωρήσεων Εφαρμογής Δασικής Πολιτικής και στους Προϊσταμένους των Διευθύνσεων, Δασαρχείων και Τμημάτων που υπάγονται σε αυτές» (Β' 4528).

13. Τις υπ' αρ. 160417/1180/08-07-1980 και 182447/3049/24-09-1980 εγκύκλιες διαταγές του Υπουργείου Γεωργίας σχετικά με την κήρυξη εκτάσεων ως αναδασωτέων.

14. Το περιεχόμενο του δασικού χάρτη του Δήμου Τροιζηνίας-Μεθάνων, που αναρτήθηκε με τις υπ' αρ. 9585/228/10-2-2017 (ΑΔΑ: ΩΞΕ1ΟΡ1Κ-Ε9Τ) και 17297/12-2-2021 (ΑΔΑ: ΨΚΗΗΟΡ1Κ-5Ρ1) αποφάσεις της Διεύθυνσης Δασών Πειραιά, στον οποίο η έκταση που αναφέρεται στο θέμα εμφανίζεται ως ΔΔ.

15. Την υπ' αρ. 147538/27-04-2026 εισήγηση του Δασαρχείου Πόρου, από την οποία προκύπτει ότι η βλάστηση της έκτασης που αναφέρεται στο θέμα καταστράφηκε από πυρκαγιά στις 20-05-2025 και πριν τον χρόνο καταστροφής της είχε δασική μορφή κατά την έννοια του άρθρου 3 του ν. 998/1979, καλυπτόμενη από δασική βλάστηση της διάπλασης των αειφύλλων πλατυφύλλων (πουρνάρια, σχίνα, κουμαριές, ασπάλαθους, αγριελιές, κ.λπ.) και φρυγανώδη βλάστηση και ως εκ τούτου επιβάλλεται η κήρυξη της ως αναδασωτέας.

16. Το υπ' αρ. 167236/8-5-2026 έγγραφο του Δασαρχείου Πόρου προς την Επιτροπή Δασολογίου της Διεύθυνσης Δασών Πειραιά προκειμένου να υπαχθεί η έκταση που αναφέρεται με τον κωδικό ΑΔ στην υπ' αρ. 146789/27-4-2026 έκθεση αυτοψίας καμένης έκτασης, στην παρ. 2 ή στην παρ. 3 του άρθρου 67 του ν. 998/1979, αποφασίζουμε:

Κηρύσσουμε ως αναδασωτέα έκταση δασικού χαρακτήρα του άρθρου 3 του ν. 998/1979, εμβαδού 0,767 στρ., στη θέση «Ζωοδόχος Πηγή - Λέδιζα - Λιακωτό», περιοχής Κουνουπίτσας και Κυψέλης Μεθάνων, περιφέρειας του Δήμου Τροιζηνίας-Μεθάνων, Περιφερειακής Ενότητας Νήσων, της οποίας η βλάστηση καταστράφηκε από πυρκαγιά στις 20-05-2025, όπως απεικονίζεται στο συνημμένο από 27-04-2026 τοπογραφικό διάγραμμα, κλίμακας 1:500 και στο απόσπασμα χάρτη Γ.Υ.Σ. κλίμακας 1:5.000 με αριθμό φύλλων 6481-6, το οποίο αποτελεί αναπόσπαστο μέρος της παρούσας με στοιχεία κορυφών «Α,Β,Γ,Δ,Ε,Ζ,Η,Θ,Ι,Κ,Λ,Μ,Ν,Ξ,Ο,Π,Ρ,Σ, Α» και προσδιορίζεται επακριβώς με τις κάτωθι συντεταγμένες στο προβολικό σύστημα ΕΓΣΑ '87

ΣΗΜΕΙΟ	Χ	Υ
Α	446199.266	4164201.356
Β	446206.258	4164203.763
Γ	446209.725	4164204.956
Δ	446208.917	4164208.470
Ε	446197.733	4164212.008
Ζ	446202.513	4164218.061
Η	446215.587	4164219.661



Θ	446217.162	4164220.954
Ι	446223.765	4164222.119
Κ	446222.983	4164213.323
Λ	446216.469	4164201.267
Μ	446213.783	4164196.296
Ν	446198.625	4164185.854
Ξ	446179.699	4164179.430
Ο	446176.537	4164180.664
Π	446177.501	4164186.471
Ρ	446177.884	4164189.896
Σ	446188.687	4164196.293

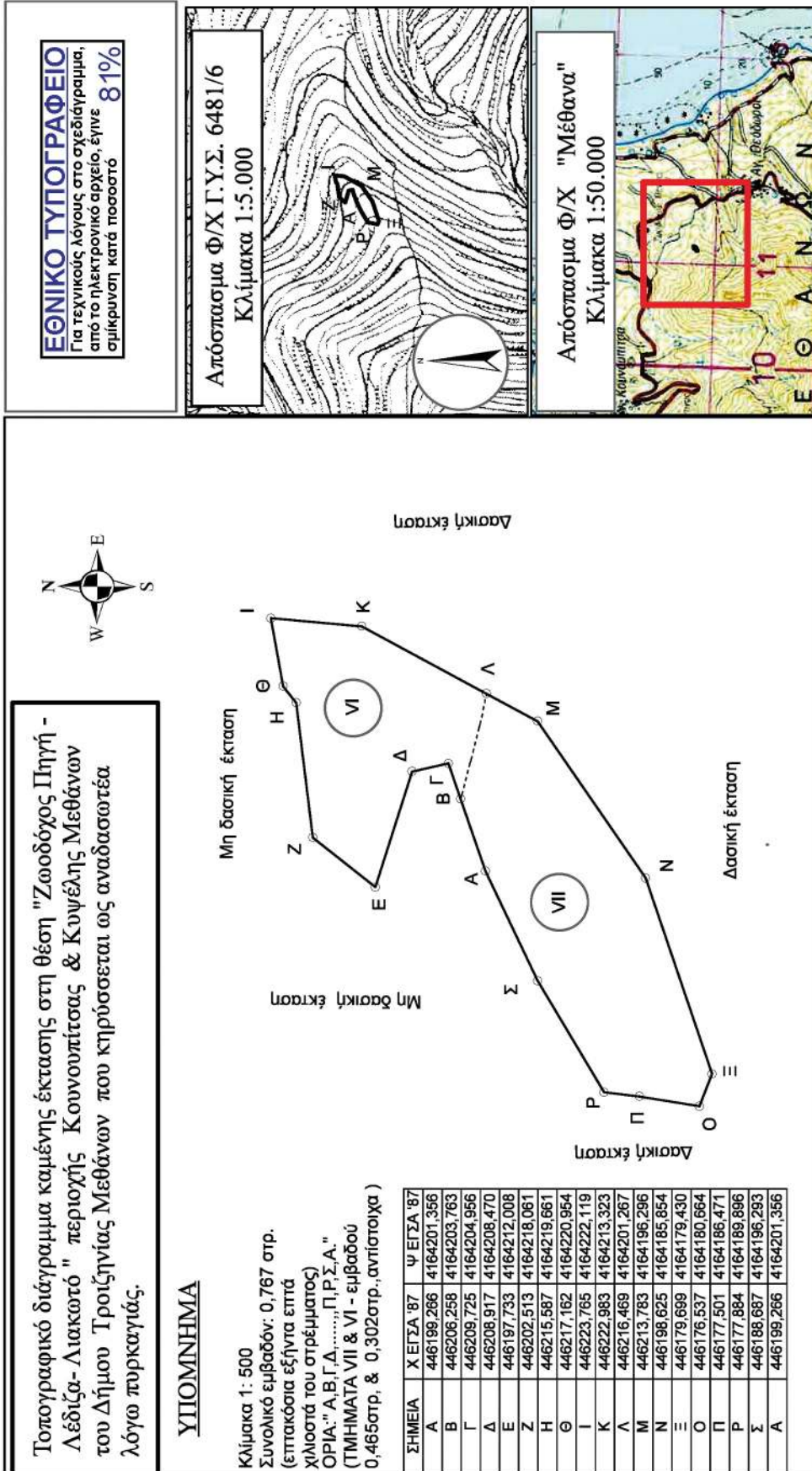
Η ανωτέρω έκταση συνορεύει:

Ανατολικά, Βόρεια, Νότια και Δυτικά: με δασικές εν γένει εκτάσεις.

Σκοποί της κήρυξης της ανωτέρω έκτασης ως αναδασωτέας είναι η διατήρηση του δασικού χαρακτήρα αυτής, ο αποκλεισμός διάθεσής της για άλλη χρήση και η αποκατάσταση της δασικής βλάστησης. Η αποκατάσταση της βλάστησης θα γίνει με φυσική αναγέννηση ή με πρόγραμμα τεχνητής αναγέννησης.

Από τις διατάξεις της απόφασης αυτής δεν προκαλείται δαπάνη σε βάρος του κρατικού προϋπολογισμού.

Η ισχύς της παρούσας αρχίζει από τη δημοσίευσή της στην Εφημερίδα της Κυβερνήσεως.



**ΕΘΝΙΚΟ ΤΥΠΟΓΡΑΦΕΙΟ**  
 Για τεχνικούς λόγους στο σχεδιάγραμμα, από το ηλεκτρονικό αρχείο, έγινε σμίκρυνση κατά ποσοστό **81%**

Απόσταση Φ/Χ Γ.Υ.Σ. 6481/6  
 Κλίμακα 1:5.000

Απόσταση Φ/Χ "Μέθανα"  
 Κλίμακα 1:50.000

Ανήκει αναπόσπαστα στην υπ' αριθμ. 167.684./2026... Απόφαση της Επιθεώρησης Εφαρμογής Δασικής Πολιτικής Αττικής ΑΘΗΝΑ: 08.05.2026.  
 Ο ΠΡΟΪΣΤΑΜΕΝΟΣ ΕΠΙΘΕΩΡΗΣΗΣ ΕΦΑΡΜΟΓΗΣ ΔΑΣΙΚΗΣ ΠΟΛΙΤΙΚΗΣ ΑΤΤΙΚΗΣ

ΘΕΩΡΗΘΗΚΕ  
 ΠΟΡΟΣ 27-04-2026  
 Η Προϊσταμένη  
 Δασαρχείου Πόρου  
 ΑΘΗΝΑ Β. ΚΟΥΤΣΟΥΜΠΑ  
 ΔΑΣΟΛΟΓΟΣ

ΠΟΡΟΣ 27-04-2026  
 Ο ΣΥΝΤΑΚΤΗΣ  
 ΠΑΝΑΓΙΩΤΗΣ Δ. ΒΟΥΡΤΣΑΣ  
 ΔΑΣΟΠΟΝΟΣ

MARIA GIANNOROULOU  
 09/05/2026 14:03

ΑΘΑΝΑΣΙΟΣ ΡΕΠΠΑΣ  
 ΔΑΣΟΛΟΓΟΣ



Η απόφαση αυτή να δημοσιευθεί στην Εφημερίδα της Κυβερνήσεως.

Αθήνα, 8 Μαΐου 2026

Με εντολή Γενικού Γραμματέα Δασών  
Ο Προϊστάμενος της Επιθεώρησης  
Εφαρμογής Δασικής Πολιτικής Αττικής  
ΑΘΑΝΑΣΙΟΣ ΡΕΠΠΑΣ

Αριθμ. 167004

(2)

**Μερική ανάκληση της υπ' αρ. 24810/2777/13-05-2010 (Δ' 284) απόφασης του Γενικού Γραμματέα Περιφέρειας Ανατολικής Μακεδονίας - Θράκης, περί κήρυξης ως αναδασωτέας έκτασης εμβαδού 1070 τ.μ., μετά από εκχέρωση, ως προς έκταση εμβαδού 197,25 τ.μ., στη θέση «Ελος» της κτηματικής περιοχής Νέδας του Δήμου Αρριανών της Π.Ε. Ροδόπης.**

Ο ΓΕΝΙΚΟΣ ΓΡΑΜΜΑΤΕΑΣ ΔΑΣΩΝ ΤΟΥ ΥΠΟΥΡΓΕΙΟΥ ΠΕΡΙΒΑΛΛΟΝΤΟΣ ΚΑΙ ΕΝΕΡΓΕΙΑΣ

Έχοντας υπόψη:

1. Την παρ. 1 του άρθρου 24 και την παρ. 3 του άρθρου 117 του Συντάγματος.
2. Τον 998/1979 «Περί προστασίας των δασών και των δασικών εν γένει εκτάσεων της Χώρας» (Α' 289) και ιδίως την παρ. 2 του άρθρου 38 και την παρ. 4 του άρθρου 44.
3. Το άρθρο 9 του ν. 3469/2006 «Εθνικό Τυπογραφείο, Εφημερίς της Κυβερνήσεως και λοιπές διατάξεις» (Α' 131).
4. Τον ν. 4727/2020 «Ψηφιακή Διακυβέρνηση (Ενσωμάτωση στην Ελληνική Νομοθεσία της Οδηγίας (ΕΕ) 2016/2102 και της Οδηγίας (ΕΕ) 2019/1024) - Ηλεκτρονικές Επικοινωνίες (Ενσωμάτωση στο Ελληνικό Δίκαιο της Οδηγίας (ΕΕ) 2018/1972) και άλλες διατάξεις» (Α' 184).
5. Την από 13.8.2021 Πράξη Νομοθετικού Περιεχομένου «Έκτακτα μέτρα για την αποτελεσματική προστασία και την ταχεία αποκατάσταση του φυσικού περιβάλλοντος, την άμεση στήριξη των πληγέντων από τις πυρκαγιές του Ιουλίου/Αυγούστου 2021 και συναφείς διατάξεις» (Α' 143), η οποία κυρώθηκε με το άρθρο 2 του ν. 4824/2021 (Α' 156).
6. Τον ν. 4915/2022 «Εθνικό Στρατηγικό Σχέδιο Καταπολέμησης της Διαφθοράς, διατάξεις για θέματα ανθρωπίνου δυναμικού και Οργανισμών Τοπικής Αυτοδιοίκησης, νομοθετικό πλαίσιο εκπαίδευσης των σπουδαστών/σπουδαστριών της Εθνικής Σχολής Δημόσιας Διοίκησης και Αυτοδιοίκησης για την ένταξη στον κλάδο Π.Ε. Επιτελικών Στελεχών, διατάξεις για την ολοκλήρωση της μεταφοράς των δασικών υπηρεσιών στο Υπουργείο Περιβάλλοντος και Ενέργειας, διατάξεις για την εφαρμογή του Εθνικού Σχεδίου Ανάκαμψης και Ανθεκτικότητας «Ελλάδα 2.0», Εθνική Σύμβαση Ομογενών και άλλες επείγουσες διατάξεις» (Α' 63).
7. Τον ν. 3889/2010 «Χρηματοδότηση Περιβαλλοντικών Παρεμβάσεων, Πράσινο Ταμείο, Κύρωση Δασικών Χαρτών και άλλες διατάξεις» (Α' 182) και ειδικότερα την παρ. 9 του άρθρου 17.
8. Τις διατάξεις του π.δ. 132/2017 «Οργανισμός Υπουργείου Περιβάλλοντος και Ενέργειας (Υ.Π.ΕΝ.)» (Α' 160).
9. Το π.δ. 6/2022 «Σύσταση και μετονομασία Γενικών Γραμματειών, σύσταση Ειδικής Γραμματείας, μεταφορά υπηρεσιών και αρμοδιοτήτων» (Α' 17).
10. Την υπό στοιχεία ΥΠΕΝ/ΥΠΡΓ/79859/5910/25-07-2023 κοινή απόφαση του Πρωθυπουργού και του Υπουργού Περιβάλλοντος και Ενέργειας, «Διορισμός Γενικού Γραμματέα Δασών του Υπουργείου Περιβάλλοντος και Ενέργειας» (Υ.Ο.Δ.Δ. 745).
11. Την υπό στοιχεία ΥΠΕΝ/ΔΔΥ/48478/3594/2022 κοινή υπουργική απόφαση «Καθορισμός των διοικητικών λεπτομερειών μεταφοράς των δασικών υπηρεσιών, του αντίστοιχου προσωπικού και λοιπών θεμάτων της παρ. 5 του άρθρου τρίτου της από 13-08-2021 Πράξης Νομοθετικού Περιεχομένου (Α' 143), η οποία κυρώθηκε με το άρθρο 2 του ν. 4824/2021 (Α' 156)» (Β' 2415).
12. Την υπό στοιχεία ΥΠΕΝ/ΔΔΥ/62511/4542/17-06-2022 απόφαση του Υπουργού Περιβάλλοντος και Ενέργειας «Διαπιστωτική πράξη κατάταξης και τοποθέτησης του προσωπικού των Περιφερειακών Δασικών Υπηρεσιών του Υπουργείου Περιβάλλοντος και Ενέργειας» (Β' 3145).
13. Την υπό στοιχεία ΥΠΕΝ/ΔΔΥ/35791/3437/19-04-2023 (ΑΔΑ:99Θ94653Π8-ΡΒΙ) απόφαση περί τοποθέτησης Προϊσταμένων στις Διευθύνσεις Δασών και τα Δασαρχεία της Επιθεώρησης Εφαρμογής Δασικής Πολιτικής Μακεδονίας - Θράκης.



14. Την υπό στοιχεία ΥΠΕΝ/ΔΔΥ/70401/5167/6-7-2022 απόφαση του Υπουργού Περιβάλλοντος και Ενέργειας «Τοποθέτηση Προϊσταμένων σε θέσεις ευθύνης επιπέδου Γενικής Διεύθυνσης στις Επιθεωρήσεις Εφαρμογής Δασικής Πολιτικής του Υπουργείου Περιβάλλοντος και Ενέργειας» (ΑΔΑ: Ω8ΔΡ4653Π8-7ΨΡ).

15. Την υπό στοιχεία ΥΠΕΝ/ΔΝΕΠ/83988/2740/25-8-2022 κοινή απόφαση του Υπουργού και του Υφυπουργού Περιβάλλοντος και Ενέργειας και του Γενικού Γραμματέα Δασών του Υπουργείου Περιβάλλοντος και Ενέργειας «Εξουσιοδότηση υπογραφής "Με εντολή Υπουργού" του Υπουργού Περιβάλλοντος και Ενέργειας, "Με εντολή Υφυπουργού" του Υφυπουργού Περιβάλλοντος και Ενέργειας και με "Με εντολή Γενικού Γραμματέα Δασών" του Γενικού Γραμματέα Δασών του Υπουργείου Περιβάλλοντος και Ενέργειας, κατά λόγο αρμοδιότητας, στον Προϊστάμενο της Γενικής Διεύθυνσης Δασών και Δασικού Περιβάλλοντος της Γενικής Γραμματείας Δασών του Υ.Π.Ε.Ν., στους Προϊσταμένους των Επιθεωρήσεων Εφαρμογής Δασικής Πολιτικής και στους Προϊσταμένους των Διευθύνσεων, Δασαρχείων και Τμημάτων που υπάγονται σε αυτές» (Β' 4528).

16. Την υπ' αρ. 367908/18-10-2022 (Δ' 885) απόφαση του Γενικού Γραμματέα Δασών, με την οποία κυρώθηκε μερικώς ο δασικός χάρτης περιοχών των Δημοτικών και Τοπικών Κοινοτήτων των Δήμων Κομοτηνής, Ιάσμου, Μαρωνείας - Σαπών και Αρριανών της Π.Ε. Ροδόπης, όπως αναμορφώθηκε και ισχύει.

17. Την υπ' αρ. 1197/29-01-2021 (ΑΔΑ: Ω2ΩΝΟΡ1Υ-ΚΝ7) απόφαση της Διεύθυνσης Δασών Ροδόπης, με την οποία αναρτήθηκε, στον ειδικό διαδικτυακό τόπο ανάρτησης δασικών χαρτών και υποβολής αντιρρήσεων της ιστοσελίδας του Ν.Π.Δ.Δ. "Ελληνικό Κτηματολόγιο", ο Δασικός Χάρτης περιοχών των Δημοτικών και Τοπικών Κοινοτήτων των Δήμων Κομοτηνής, Ιάσμου, Μαρωνείας - Σαπών και Αρριανών της Περιφερειακής Ενότητας Ροδόπης.

18. Την υπ' αρ. 24810/2777/13-05-2010 (Δ' 284) απόφαση του Γενικού Γραμματέα Περιφέρειας Ανατολικής Μακεδονίας - Θράκης περί κήρυξης ως αναδασωτέας έκτασης εμβαδού 1070 τ.μ., στη θέση «Ελος», της κτηματικής περιοχής Νέδας, του Δήμου Αρριανών της Π.Ε. Ροδόπης, λόγω εκχερσώσεως.

19. Τις υπ' αρ. 160417/1180/8-7-1980, 182447/3049/24-9-1980, 154659/24-5-1982 εγκυκλίου διαταγές του Υπουργείου Γεωργίας.

20. Τις υπ' αρ. 117080/6353/13-11-2014 (ΑΔΑ: 77ΣΕ0-ΙΒ3), 116477/6078/11-11-2014 και 124581/2774/ 26-05-2015 εγκυκλίου διαταγές του ΥΠΕΚΑ και τις υπ' αρ. 153373/441/22-02-2017 (ΑΔΑ: 61ΤΗ46 53Π8-Ω7Θ), 158577/1580/04-07-2017 (ΑΔΑ: Ψ1Ρ74653Π8-Ω1Ω), 95099/5160/12-10-2021 (ΑΔΑ: ΨΠΙΨ4653Π8-50Χ) και 105293/6510/13-10-2023 (ΑΔΑ: 6ΗΑΝ4653Π8-6ΑΣ) εγκυκλίου του ΥΠΕΝ, οι οποίες αφορούν τη διαδικασία άρσης ή ανάκλησης αποφάσεων αναδάσωσης.

21. Τις υπ' αρ. 13197/17-02-2015, 58255/04-09-2017, 21638/11-04-2018 και 20522/13-03-2015 εγκυκλίου διαταγές της Γενικής Διεύθυνσης Δασών και Αγροτικών Υποθέσεων της Αποκεντρωμένης Διοίκησης Μακεδονίας - Θράκης.

22. Το υπ' αρ. 130990/4-4-2025 έγγραφο της Επιθεώρησης Εφαρμογής Δασικής Πολιτικής Μακεδονίας-Θράκης, με το οποίο μας διαβιβάστηκαν πρότυπα απόφασης κήρυξης αναδασωτέων εκτάσεων, ανακλήσεων κ.λπ.

23. Το τοπογραφικό διάγραμμα κλίμακας 1:300, το οποίο συντάχθηκε από τη Διεύθυνση Δασών Ροδόπης και συνοδεύει την παρούσα, και σε αυτό αποτυπώνεται (σε σύστημα συντεταγμένων ΕΓΣΑ' 87) η προαναφερόμενη έκταση εμβαδού 197,25 τ.μ., στη θέση «Ελος», της κτηματικής περιοχής Νέδας, του Δήμου Αρριανών της Π.Ε. Ροδόπης, ως έκταση Ε1, με στοιχεία κορυφών (1, 2, 3, 4, 5, 6, 7, 8, 9, 10, 1).

24. Το υπό στοιχεία Δ.Υ./22-04-2026 έγγραφο της Διεύθυνσης Δασών Ροδόπης, με το οποίο, η εν λόγω Υπηρεσία λαμβάνοντας υπόψη το γεγονός του ότι, η εν θέματι έκταση εμβαδού 197,25 τ.μ., στη θέση «Ελος», της κτηματικής περιοχής Νέδας, του Δήμου Αρριανών της Π.Ε. Ροδόπης, που αποτελεί τμήμα ευρύτερης έκτασης 1070 τ.μ., που κηρύχθηκε αναδασωτέα, λόγω εκχερσώσεως, με την προαναφερόμενη υπ' αρ. 24810/2777/13-05-2010 (Δ' 284) απόφαση του Γενικού Γραμματέα Περιφέρειας Ανατολικής Μακεδονίας - Θράκης, εμφανίζεται στον θεωρημένο και αναρτημένο, με την υπ' αρ. 1197/29-01-2021 (ΑΔΑ: Ω2ΩΝΟΡ1Υ-ΚΝ7) απόφαση της Διεύθυνσης Δασών Ροδόπης, δασικό χάρτη των τοπικών και δημοτικών κοινοτήτων των Δήμων Κομοτηνής, Ιάσμου, Μαρωνείας - Σαπών και Αρριανών της Π.Ε. Ροδόπης, με τον χαρακτηρισμό ΑΑ, δηλαδή ως άλλης μορφής/κάλυψης έκταση, τόσο στις α/φ παλαιότερης λήψης, όσο και στις α/φ πρόσφατης λήψης και στις αυτοψίες, και επιπλέον πληροφορία ΑΝ (Αναδασωτέες ή δασωτέες εκτάσεις), και επιπροσθέτως συμπεριλαμβάνεται στον μερικώς κυρωμένο, με την υπ' αρ. 367908/18-10-2022 (Δ' 885) απόφαση του Γενικού Γραμματέα Δασών, δηλαδή από την, κατά τα οριζόμενα στην παρ. 2 του άρθρου 13 του ν. 3889/2010, φωτοερμηνεία, προκύπτει ότι η συγκεκριμένη έκταση εμβαδού 197,25 τ.μ., στη θέση «Ελος», της κτηματικής περιοχής Νέδας, του Δήμου Αρριανών, δεν αποτέλεσε και δεν αποτελεί δάσος ή δασική έκταση, εισηγείται την μερική ανάκληση της υπ' αρ. 24810/2777/13-05-2010 (Δ' 284) απόφασης του Γενικού Γραμματέα Περιφέρειας Ανατολικής Μακεδονίας - Θράκης, περί κήρυξης ως αναδασωτέας λόγω εκχερσώσεως, έκτασης εμβαδού 1070 τ.μ., στη θέση «Ελος»,



της κτηματικής περιοχής Νέδας, του Δήμου Αρριανών της Π.Ε. Ροδόπης, αποκλειστικά ως προς το τμήμα αυτής με εμβαδόν 197,25 τ.μ., όπως αυτό αποτυπώνεται, ως έκταση Ε1 με στοιχεία κορυφών (1, 2, 3, 4, 5, 6, 7, 8, 9, 10, 1), στο τοπογραφικό διάγραμμα κλίμακας 1:300, το οποίο συντάχθηκε από την εν λόγω Υπηρεσία και συνοδεύει την προαναφερόμενη εισήγηση, για πραγματική αιτία, ήτοι λόγω έκδοσης αυτής κατά πλάνη περί τα πράγματα, ως προς το δασικό χαρακτήρα της υπόψη έκτασης, αποφασίζουμε:

Ανακαλούμε μερικώς την υπ'αρ. 24810/2777/13-05-2010 (Δ' 284) απόφαση του Γενικού Γραμματέα Περιφέρειας Ανατολικής Μακεδονίας - Θράκης, περί κήρυξης αναδασωτέας για έκταση εμβαδού 197,25 τ.μ. (εκατόν ενενήντα επτά τετραγωνικών μέτρων και είκοσι πέντε τετραγωνικών εκατοστών), στη θέση «Έλος», κτηματικής περιοχής Νέδας, του Δήμου Αρριανών της Π.Ε. Ροδόπης, για πραγματική αιτία, ήτοι λόγω έκδοσης αυτής κατά πλάνη περί τα πράγματα ως προς το δασικό χαρακτήρα της υπόψη έκτασης.

Κατά της παρούσας, επιτρέπεται η υποβολή αίτησης ακύρωσης στο Τριμελές Διοικητικό Εφετείο Θεσσαλονίκης, μέσα σε προθεσμία εξήντα (60) ημερών, η οποία αρχίζει από την επομένη της δημοσίευσής της (άρθρο 1 του ν. 702/1977 (Α' 268), παρ. 1 του άρθρου 47 του ν. 3900/2010 (Α' 213) και άρθρο 46 του π.δ. 18/1989 (Α' 8)).

Επίσης, κατά της παρούσας απόφασης, επιτρέπεται η υποβολή αίτησης ανάκλησης ή τροποποίησης της παρούσης, προς τον Γενικό Γραμματέα Δασών, από οποιονδήποτε έχει έννομο συμφέρον, σύμφωνα με τις διατάξεις της παρ. 4 του άρθρου 44 του ν. 998/1979.

Με την παρούσα απόφαση δεν προκαλείται δαπάνη σε βάρος του κρατικού προϋπολογισμού.

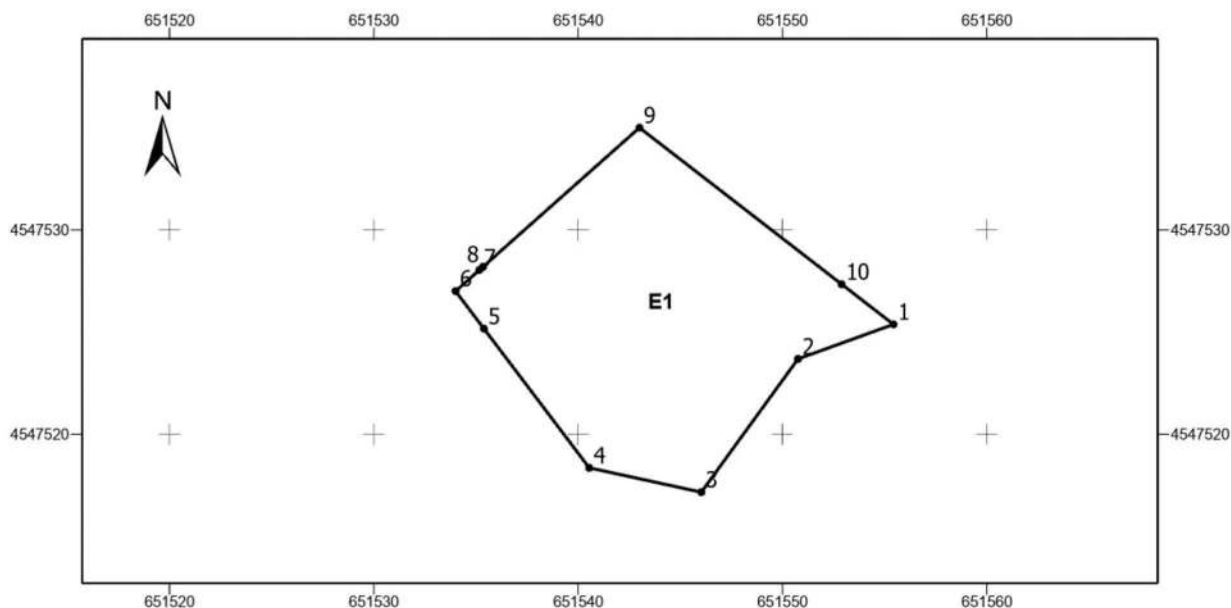


ΕΛΛΗΝΙΚΗ ΔΗΜΟΚΡΑΤΙΑ  
ΥΠΟΥΡΓΕΙΟ ΠΕΡΙΒΑΛΛΟΝΤΟΣ ΚΑΙ ΕΝΕΡΓΕΙΑΣ  
ΕΠΙΘΕΩΡΗΣΗ ΕΦΑΡΜΟΓΗΣ ΔΑΣΙΚΗΣ ΠΟΛΙΤΙΚΗΣ  
ΜΑΚΕΔΟΝΙΑΣ - ΘΡΑΚΗΣ  
ΔΙΕΥΘΥΝΣΗ ΔΑΣΩΝ ΡΟΔΟΠΗΣ

Συνοδεύει και αποτελεί αναπόσπαστο μέρος  
της υπ' αριθ. 1.67.0.04...../7..5..2.02.6  
Απόφασης του Γενικού Γραμματέα Δασών

ΤΟΠΟΓΡΑΦΙΚΟ ΔΙΑΓΡΑΜΜΑ ΕΚΤΑΣΗΣ Ε1 ΕΜΒΑΔΟΥ 197,25 τ.μ.  
ΣΤΗ ΘΕΣΗ «ΕΛΟΣ», ΠΕΡΙΟΧΗΣ ΝΕΔΑΣ, ΔΗΜΟΥ ΑΡΡΙΑΝΩΝ, Π.Ε. ΡΟΔΟΠΗΣ  
ΤΗΣ ΟΠΟΙΑΣ ΑΙΡΕΤΑΙ Η ΑΝΑΔΑΣΩΤΕΑ ΙΔΙΟΤΗΤΑ, ΑΠΟΔΟΘΕΙΣΑ ΒΑΣΕΙ ΤΗΣ ΥΠ' ΑΡΙΘ. 24810/2777/13-05-2010  
(ΦΕΚ Δ' 284/03-06-2010) ΑΠΟΦΑΣΗΣ ΚΗΡΥΞΗΣ ΕΥΡΥΤΕΡΗΣ ΑΝΑΔΑΣΩΤΕΑΣ ΕΚΤΑΣΗΣ

ΚΛΙΜΑΚΑ 1:300



ΠΙΝΑΚΑΣ ΣΥΝΤΕΤΑΓΜΕΝΩΝ		
ΣΥΣΤΗΜΑ ΑΝΑΦΟΡΑΣ ΕΓΣΑ '87		
Εμβαδό έκτασης της οποίας αίρεται η αναδασώτεια ιδιότητα Ε1 = 197,25 τ.μ.		
ΚΟΡΥΦΗ	X	Y
1	651555,43	4547525,38
2	651550,76	4547523,68
3	651546,03	4547517,16
4	651540,54	4547518,36
5	651535,39	4547525,17
6	651534,00	4547527,00
7	651535,17	4547528,04
8	651535,34	4547528,20
9	651543,00	4547535,00
10	651552,89	4547527,34

**ΕΘΝΙΚΟ ΤΥΠΟΓΡΑΦΕΙΟ**  
Για τεχνικούς λόγους στο σχεδιάγραμμα,  
από το ηλεκτρονικό αρχείο, έγινε  
σμίκρυνση κατά ποσοστό **81%**

Κομοτηνή - - 2025  
Η συντάκτρια

Τύρου Χάρης  
Γεωτεχνικός Δασολόγος

Κομοτηνή - - 2025  
Η Προϊσταμένη  
της Δ/σης Δασών Ροδόπης

MARINA GKOTZARIDOU  
08/05/2026 12:52

Γκοτζαρίδου Μαρίνα  
MSc Δασολόγος

Θεσσαλονίκη - - 2025  
Μ.Ε.Γ.Γ.Δ.

Ο Προϊστάμενος  
Επιθεώρησης Εφαρμογής  
Δασικής Πολιτικής  
Μακεδονίας - Θράκης

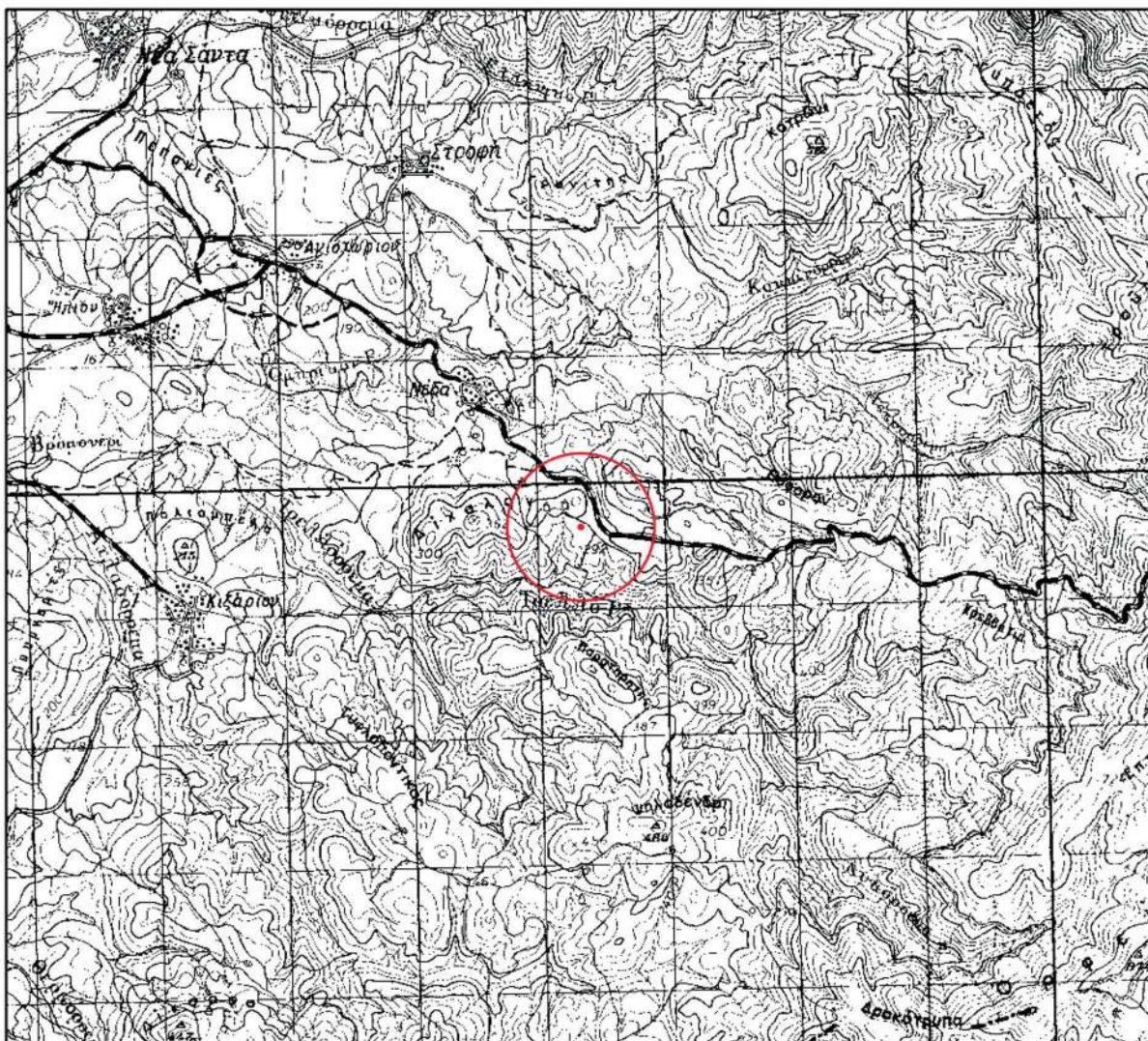
Δρ. Νικήτας Φραγκισκάκης  
Δασολόγος



ΕΛΛΗΝΙΚΗ ΔΗΜΟΚΡΑΤΙΑ  
ΥΠΟΥΡΓΕΙΟ ΠΕΡΙΒΑΛΛΟΝΤΟΣ & ΕΝΕΡΓΕΙΑΣ  
ΕΠΙΘΕΩΡΗΣΗ ΕΦΑΡΜΟΓΗΣ ΔΑΣΙΚΗΣ  
ΠΟΛΙΤΙΚΗΣ ΜΑΚΕΔΟΝΙΑΣ - ΘΡΑΚΗΣ  
ΔΙΕΥΘΥΝΣΗ ΔΑΣΩΝ ΡΟΔΟΠΗΣ

Συνοδεύει και αποτελεί αναπόσπαστο μέρος  
της υπ' αριθ. ...1.67.004.../7-5-2026.  
Απόφασης του Γενικού Γραμματέα Δασών

**ΑΠΟΣΠΑΣΜΑ ΧΑΡΤΗ Γ.Υ.Σ. ΟΠΟΥ ΕΜΦΑΝΙΖΕΤΑΙ ΜΕ ΚΥΚΛΟ Η ΕΥΡΥΤΕΡΗ ΠΕΡΙΟΧΗ  
ΤΗΣ ΕΚΤΑΣΗΣ ΤΗΣ ΟΠΟΙΑΣ ΑΙΡΕΤΑΙ Η ΑΝΑΔΑΣΩΤΕΑ ΙΔΙΟΤΗΤΑ  
ΚΛΙΜΑΚΑ 1:50.000**



**ΕΘΝΙΚΟ ΤΥΠΟΓΡΑΦΕΙΟ**  
Για τεχνικούς λόγους στο σχεδιάγραμμα,  
από το ηλεκτρονικό αρχείο, έγινε  
σμίκρυνση κατά ποσοστό **87%**

Κομοτηνή - - 2025  
Η συντάκτρια

Τύρου Χάρης  
Δασολόγος

Κομοτηνή - - 2025  
Η Προϊσταμένη  
της Δ/νσης Δασών Ροδόπης

MARINA GKOTZARIDOU  
08/05/2026 12:56  
Γκοτζαρίδου Μαρίνα  
MSc Δασολόγος

Θεσσαλονίκη - - 2025  
Μ.Ε.Γ.Γ.Δ.  
Ο Προϊστάμενος  
Επιθεώρησης Εφαρμογής  
Δασικής Πολιτικής  
Μακεδονίας - Θράκης

Δρ. Νικήτας Φραγκισκάκης  
Δασολόγος



Η απόφαση αυτή να δημοσιευθεί στην Εφημερίδα της Κυβερνήσεως.

Κομοτηνή, 7 Μαΐου 2026

Με εντολή Γενικού Γραμματέα Δασών  
Ο Προϊστάμενος της Επιθεώρησης Εφαρμογής  
Δασικής Πολιτικής Μακεδονίας - Θράκης  
ΝΙΚΗΤΑΣ ΦΡΑΓΚΙΣΚΑΚΗΣ

