Signature Not Verified
Digitally signed by THEODOROS MOUMOURIS
Date: 2014.08.21 10:51:44 EEST
Reason: Signed PDF (embedded)
Location: Athens, Ethniko Typografio

ΕΦΗΜΕΡΙΣ ΤΗΣ ΚΥΒΕΡΝΗΣΕΩΣ

ΤΗΣ ΕΛΛΗΝΙΚΗΣ ΔΗΜΟΚΡΑΤΙΑΣ

ΤΕΥΧΟΣ ΤΕΤΑΡΤΟ **Αρ. Φύλλου 366**

18 Αυγούστου 2014

ΠΕΡΙΕΧΟΜΕΝΑ

ΑΠΟΦΑΣΕΙΣ

Επικύρωση των οριογραμμών τμήματος του υδατορέματος στην περιοχή «ΒΑΝΗ» του Δήμου Σίφνου νήσου Σίφνου Νομού Κυκλάδων που διέρχεται στα όρια της ιδιοκτησίας της Μπριγκίτα Χίλντε Ψαράκη..... 1

Μερική ανάκληση της με αριθμ. 2386/17-08-1998 (Φ.Ε.Κ. 674/τ.Δ/1998) απόφασης της Διεύθυνσης Δασών Ν. Ευβοίας περί «Κήρυξης ως αναδασωτέας έκτασης δασικού χαρακτήρα»,ως προς την έκταση συνολικού εμβαδού 5.826,71 τ.μ. στη θέση «Προφήτης Ηλίας» περιφέρειας Τ.Κ. Θεολόγου Δ.Ε. Διρφύων Δήμου Διρφύων - Μεσσαπίων Π.Ε. Εύβοιας..... 2

ΑΠΟΦΑΣΕΙΣ

Αριθμ. 54577 (1)

Επικύρωση των οριογραμμών τμήματος του υδατορέματος στην περιοχή «ΒΑΝΗ» του Δήμου Σίφνου νήσου Σίφνου Νομού Κυκλάδων που διέρχεται στα όρια της ιδιοκτησίας της Μπριγκίτα Χίλντε Ψαράκη.

Ο ΓΕΝΙΚΟΣ ΓΡΑΜΜΑΤΕΑΣ
ΑΠΟΚΕΝΤΡΩΜΕΝΗΣ ΔΙΟΙΚΗΣΗΣ ΑΙΓΑΙΟΥ

Έχοντας υπόψη:

1. Τις διατάξεις του άρθρου 8 του Ν.3200/55, «Περί διοικητικής αποκέντρωσης».

2. Τις διατάξεις του Ν.2853/16-7-1922 «Περί υδραυλικών εν γένει έργων και αστυνόμευσης των Δημοσίων Υδάτων», όπως αυτές τροποποιήθηκαν με τις αντίστοιχες του Ν.Δ. 10/29-12-1923 και κωδικοποιήθηκαν από τις διατάξεις του Π.Δ.18/21-3-1924 (ΦΕΚ 61Α).

3. Τις διατάξεις του Ν. 3010/2002 (ΦΕΚ 91/Α/25-4-2002), «Εναρμόνιση του Ν. 1650/1986 με τις οδηγίες 97/11 Ε.Ε. και 96/61 Ε.Ε. και ειδικότερα τις διατάξεις του άρθρου 5 αυτού «Διαδικασία οριοθέτησης και ρυθμίσεις θεμάτων για τα υδατορέματα», όπως αυτό ισχύει.

4. Τις διατάξεις της με αριθμ. πρωτ. 3046/304/3-2-1989 (ΦΕΚ 59Δ΄) Απόφασης του Αναπληρωτή Υπουργού ΠΕΧΩΔΕ «Κτιριοδομικός Κανονισμός» και ειδικότερα τις διατάξεις του άρθρου 6 αυτής, «Δόμηση κοντά σε ρέματα».

5. Τις οικείες διατάξεις του Ν. 2503/ 97 (ΦΕΚ 107 Α΄/30.5.1997) «Διοίκηση, Οργάνωση, Στελέχωση της Περιφέρειας, ρύθμιση θεμάτων για την Τοπική Αυτοδιοίκηση και άλλων διατάξεων», ως ισχύουν.

6. Τις οικείες διατάξεις του Ν. 2508/1997 (ΦΕΚ 124 Α΄/13.6.1997) «Βιώσιμη οικιστική ανάπτυξη των πόλεων και οικισμών της χώρας και άλλων διατάξεων», όπως ισχύει.

7. Τις οικείες διατάξεις του Ν. 2690/1999 (ΦΕΚ 45 Α΄/9-3-1999) «Κύρωση του κώδικα διοικητικής διαδικασίας».

8. Την υπ' αριθμ. 33/1998 εγκύκλιο του ΥΠΕΧΩΔΕ «Αστυνόμευση ρεμάτων και συντήρηση αντιπλ/κών έργων», ως ισχύει.

9. Τις διατάξεις του Ν. 3852/2010 (ΦΕΚ 87Α/7-6-2010) «Νέα Αρχιτεκτονική της Αυτοδιοίκησης και της Αποκεντρωμένης Διοίκησης - Πρόγραμμα Καλλικράτης».

10. Το Ν. 4258/2014 (ΦΕΚ 94/Α/14-4-2014) «Διαδικασία Οριοθέτησης και ρυθμίσεις θεμάτων για τα υδατορέματα - ρυθμίσεις Πολεοδομικής νομοθεσίας και άλλες διατάξεις» και στην περίπτωση τις διατάξεις άρθρου 9 παρ. 2.

11. Τις διατάξεις του Π.Δ/τος 143/2010 (ΦΕΚ 236Α) «Οργανισμός της Αποκεντρωμένης Διοίκησης Αιγαίου».

12. Το με αρ. πρωτ. οικ. 4116/Α.Φ.9/17-5-2011 έγγραφο του Γενικού Γραμματέα Αποκεντρωμένης Διοίκησης Αιγαίου με θέμα «Διαδικασία οριοθέτησης ρεμάτων».

13. Η με αρ. πρωτ. οικ. 7681/Α.Φ.2.6/11-8-2011 Απόφαση του Γενικού Γραμματέα Αποκεντρωμένης Διοίκησης Αιγαίου «Άσκηση αρμοδιοτήτων οριοθέτησης ρεμάτων και λοιπά».

14. Το με αρ. πρωτ. 40719/12-10-2011 έγγραφο Τμήματος Δ' Δ/νσης Πολεοδομικού Σχεδιασμού της Γενικής Δ/νσης Πολεοδομίας του ΥΠ Ε ΚΑ.

15. Το με αριθμ. πρωτ. Τ.Υ. 38579/1786/30-04-2014 έγγραφο της Δ/νσης Τεχνικών Έργων Κυκλάδων της Γενικής Δ/νσης Αναπτυξιακού Προγραμματισμού, Περιβάλλοντος και Υποδομών της Περιφέρειας Νοτίου Αιγαίου με το οποίο διαβιβάστηκε ο φάκελος μελέτης στην Δ/νση ΠΕ.ΧΩ.ΣΧΕ. Νοτίου Αιγαίου της Γενικής Δ/νσης ΧΩ.ΠΕ.ΠΟ. της Αποκεντρωμένης Διοίκησης Αιγαίου καθορισμού των οριογραμμών τμήματος του υδατορέματος στην περιοχή «ΒΑΝΗ» του Δήμου Σίφνου νήσου Σίφνου Νομού Κυκλάδων που διέρχεται στα όρια της ιδιοκτησίας της Μπριγκίτα Χίλντε Ψαράκη με θεωρημένο το τοπογραφικό διάγραμμα στο οποίο χαράσσονται τα όρια αυτού καθώς και την τεχνική έκθεση με τους υδραυλικούς υπολογισμούς.

16. Το με α.π. 132113/7070/17-1-2014 έγγραφο της Δ/νσης Τεχνικών Έργων Κυκλάδων της Γεν. Δ/νσης Αναπτυξ. Προγραμματισμού, Περιβάλλοντος και Υποδομών της Περιφέρειας Νοτίου Αιγαίου , σχετικά με το ότι η διαβίβαση των μελετών οριοθέτησης στην Υπηρεσία μας αυτομάτως και αυτοδικαίως επέχει τη θέση Γνωμοδότησης- Εισήγησης θετικής της Δ/νσης Τεχνικών Έργων Κυκλάδων της Περιφέρειας Νοτίου Αιγαίου , ως προς την συνέχιση της διαδικασίας της οριοθέτησης και επομένως το γεγονός ότι το 15 παραπάνω σχετικό εκλαμβάνεται ως γνωμοδότηση /εισήγηση της Δ/νσης Τεχνικών Έργων Κυκλάδων και μάλιστα ως θετική εφόσον θεωρημένα και ελεγμένα άπαντα τα σχέδια και μελέτες από την παραπάνω Υπηρεσία, με το οποίο σχετικό έγγραφο αυτό απαντήθηκε το με απ. οικ. 75579/15404/5-12-2013 έγγραφό μας.

17. Την με αριθμ. 30/2014 Απόφαση του Δημοτικού Συμβουλίου Δήμου Σίφνου νήσου Σίφνου με την οποία γνωμοδοτεί θετικά, και ως αναφέρεται σε αυτήν, εγκρίνει την Υδραυλική και Υδρολογική Μελέτη οριοθέτησης του ρέματος στη θέση "ΒΑΝΗ" στη νήσο Σίφνο σε ιδιοκτησία κας Bringitta Hilde.

18. Τον φάκελο της μελέτης ο οποίος περιέχει Τοπογραφικό Διάγραμμα, Υδραυλική μελέτη, Τεχνική Έκθεση κ.λ.π. θεωρημένα και ελεγμένα αρμοδίως, που διαβιβάστηκε στην Δ/νση ΠΕ.ΧΩ.ΣΧΕ. Νοτίου Αιγαίου της Γενικής Δ/νσης ΧΩ.ΠΕ.ΠΟ. της Αποκεντρωμένης Διοίκησης Αιγαίου.

19. Το γεγονός ότι με την απόφαση αυτή δεν προκαλείται δαπάνη σε βάρος του προϋπολογισμού του Δημοσίου και του Δήμου Σίφνου.

20. Την με α.π.: οικ. 81434/9157/31-12-2013 απόφαση Γ. Γ. με Θέμα: «Αναπλήρωση Προϊσταμένου Γενικής Διεύθυνσης Χωροταξικής και Περιβαλλοντικής Πολιτικής της Αποκεντρωμένης Διοίκησης Αιγαίου».

21. Την αριθμ. οικ.45076/5738/02-10-2012 Απόφαση Γεν. Γραμματέα ΑΔΑ (ΦΕΚ 3181/Β/29-11-2012) περί παροχής εξουσιοδότησης πράξεων και εγγράφων «Με εντολή Γενικού Γραμματέα».

22. Το γεγονός ότι με βάση την αριθμ. οικ. 45076/5738/02-10-2012 Απόφαση Γεν. Γραμματέα Α.Δ.Α. για Παροχή Εξουσιοδότησης Πράξεων και Εγγράφων (ΦΕΚ 3181/Β/29-11-2012), η υπογραφή της Παρούσης ανήκει στον Γενικό Γραμματέα Α.Δ.Α. (τελευταίο εδάφιο άρθρου 2 αυτής).

23. Τη με αριθμ. πράξη 22 της 3/7/2014 της Γενικής Γραμματείας της Κυβέρνησης (ΦΕΚ 375/ Υ.Ο.Δ.Δ./3-7-2014) με την οποία διορίζει τον Σπυρίδωνα Σπυρίδωνα του Δημητρίου στη θέση μετακλητού Γενικού Γραμματέα της Αποκεντρωμένης Διοίκησης Αιγαίου, αποφασίζουμε:

Επικυρώνουμε τις οριογραμμές τμήματος του υδατορέματος στην περιοχή «ΒΑΝΗ» του Δήμου Σίφνου νήσου Σίφνου Νομού Κυκλάδων που διέρχεται στα όρια της ιδιοκτησίας της Μπριγκίτα Χίλντε Ψαράκη έτσι όπως σημειώνεται με μπλε χρώμα η πολυγωνική γραμμή Α1, Α2, Α3, Α4, Α5, ... έως και Α48 στη μια όχθη και η πολυγωνική γραμμή Α49, Α50, Α51, ... έως και Α90 στην απέναντι της, (τα σημεία της οποίας είναι εξαρτημένα από το Εθνικό Τριγωνομετρικό Δίκτυο) επί του τοπογραφικού Διαγράμματος που υπογράφεται από το Χρήστο Χιώνη Πολιτικό Μηχανικό, και έχει θεωρηθεί στις 21-01 -2014 από την Δ/νση Τεχνικών Έργων Κυκλάδων της Γενικής Δ/νσης Αναπτυξιακού Προγραμματισμού, Περιβάλλοντος και Υποδομών της Περιφέρειας Νοτίου Αιγαίου και συνοδεύει την μελέτη και τεχνική έκθεση καθορισμού οριογραμμών του τμήματος του υδατορέματος αυτού θεωρημένη στις 21-01-2014 από την παραπάνω Υπηρεσία.

Η απόφαση αυτή να δημοσιευθεί στην Εφημερίδα της Κυβερνήσεως μαζί με το Τοπογραφικό Διάγραμμα και η ισχύς αρχίζει από την ημερομηνία δημοσίευσης.

Πειραιάς, 30 Ιουλίου 2014

Ο Γενικός Γραμματέας Αποκεντρωμένης Διοίκησης
ΣΠΥΡΙΔΩΝ ΣΠΥΡΙΔΩΝ

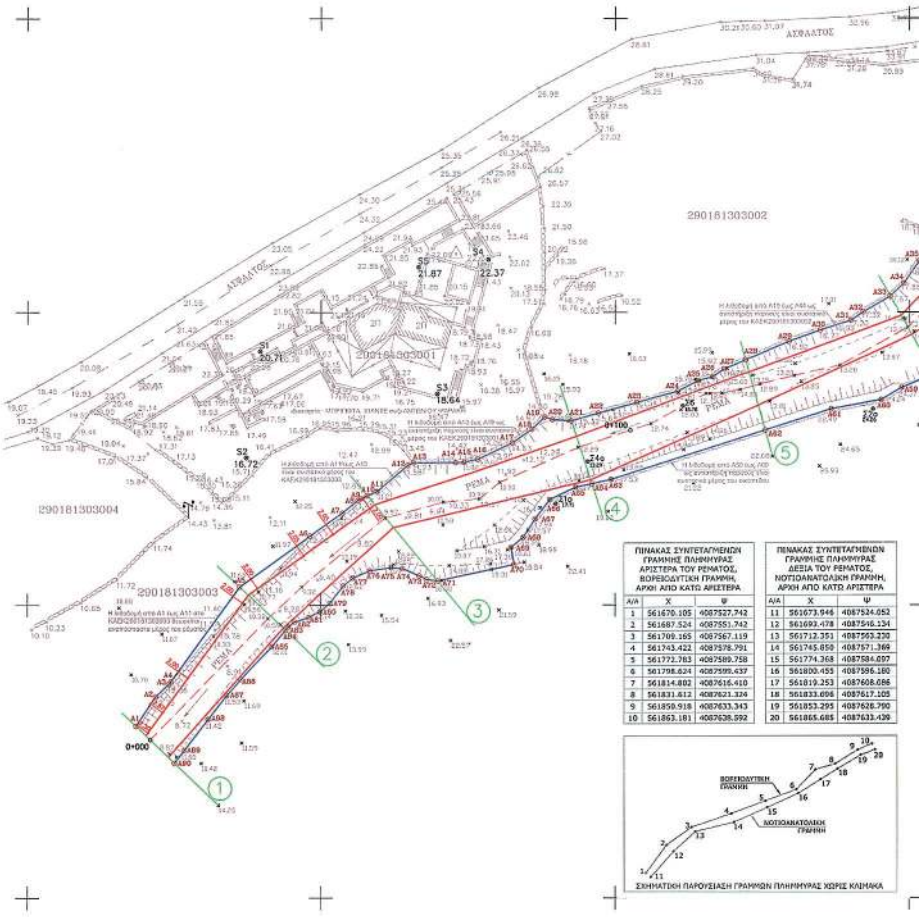

ΠΙΝΑΚΑΣ ΣΥΝΤΕΤΑΓΜΕΝΩΝ ΓΡΑΜΜΗΣ ΠΛΗΜΜΥΡΑΣ ΑΡΙΣΤΕΡΑ ΤΟΥ ΡΕΜΑΤΟΣ, ΒΟΡΕΟΔΥΤΙΚΗ ΓΡΑΜΜΗ, ΑΡΧΗ ΑΠΟ ΚΑΤΩ ΑΡΙΣΤΕΡΑ

Α/Α	Χ	Ψ
1	561670.105	4087527.742
2	561687.524	4087551.742
3	561709.165	4087567.119
4	561743.422	4087578.791
5	561772.783	4087589.758
6	561798.624	4087595.437
7	561814.802	4087616.410
8	561831.612	4087621.324
9	561850.918	4087633.343
10	561863.181	4087638.592

ΠΙΝΑΚΑΣ ΣΥΝΤΕΤΑΓΜΕΝΩΝ ΓΡΑΜΜΗΣ ΠΛΗΜΜΥΡΑΣ ΔΕΞΙΑ ΤΟΥ ΡΕΜΑΤΟΣ, ΝΟΤΙΟΑΝΑΤΟΛΙΚΗ ΓΡΑΜΜΗ, ΑΡΧΗ ΑΠΟ ΚΑΤΩ ΑΡΙΣΤΕΡΑ

Α/Α	Χ	Ψ
11	561673.946	4087524.052
12	561693.478	4087546.134
13	561712.351	4087563.230
14	561745.850	4087571.369
15	561774.368	4087584.697
16	561800.455	4087586.180
17	561819.253	4087608.086
18	561833.696	4087617.105
19	561853.295	4087628.790
20	561865.685	4087633.439

ΣΧΗΜΑΤΙΚΗ ΠΑΡΟΥΣΙΑΣΗ ΓΡΑΜΜΩΝ ΠΛΗΜΜΥΡΑΣ ΧΩΡΙΣ ΚΛΙΜΑΚΑ

Η παρούσα πρόταση οριοθέτησης τμήματος του ρέματος στην θέση "Βάνη" του Δήμου Σίφνου στηρίζεται στα εξής υδρολογικά στοιχεία:

Λεκάνη Απορροής	Έκταση (Km2)	Μήκος κοίτης (km)	Συντελεστής απορροής	Χρόνος Συρροής (min)	Ένταση (mm/hr)	Παροχή σχεδιασμού (m³/sec)	T (ετη)
Λ1	1.40	0.227	0.38	21 min	88,55	13,80	50

1) Η γραμμή της οριοθέτησης ταυτίζεται είτε με τις όχθες (φρύδι) του ρέματος, είτε σε απόσταση 2 μέτρα εξωτερικά από την γραμμή πλημμύρας.
2) Στα όρια των οικοπέδων που η υψομετρική διαφορά μεταξύ μετατοπισμένης κατά 2m γραμμής πλημμύρας και του πρανούς του οικοπέδου είναι μεγαλύτερη από 1.5m, η οριοθέτηση τίθεται στο όριο του οικοπέδου ώστε να μην δημιουργείται θέμα ιδιοκτησίας στο κτηματολόγιο.
3) Η επίλυση με βάση την κατάσταση που επικρατεί σήμερα, έδειξε πως οι διατομές 1-10 του ρέματος επαρκούν να παροχετεύσουν την παροχή της 50ετίας.

ΕΘΝΙΚΟ ΤΥΠΟΓΡΑΦΕΙΟ
Για τεχνικούς λόγους στο σχεδιάγραμμα, έγινε σμίκρυνση, κατά ποσοστό 39%

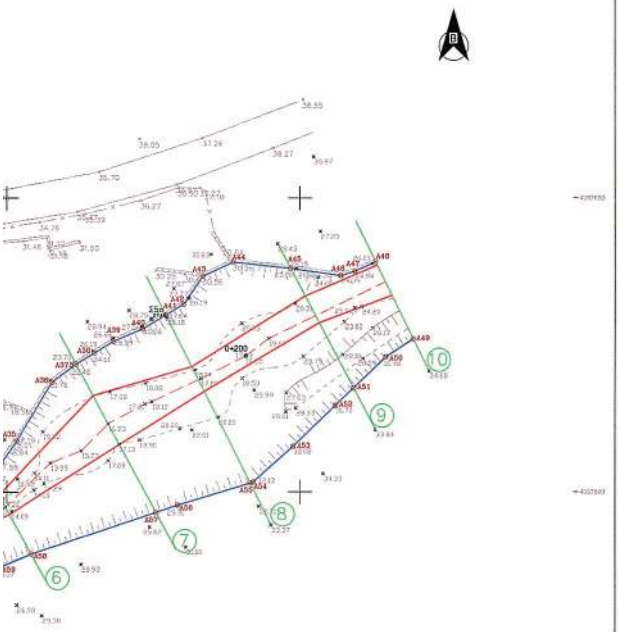

ΠΙΝΑΚΑΣ ΣΥΝΤΕΤΑΓΜΕΝΩΝ ΑΡΙΣΤΕΡΑ ΤΟΥ ΡΕΜΑΤΟΣ		
Α/Α	Χ	Ψ
Α1	561668.437	4087529.352
Α2	561671.747	4087534.374
Α3	561673.961	4087536.468
Α4	561674.366	4087536.939
Α5	561686.056	4087553.125
Α6	561698.123	4087561.801
Α7	561703.676	4087565.715
Α8	561706.320	4087567.866
Α9	561706.900	4087568.242
Α10	561707.891	4087568.665
Α11	561709.610	4087569.400
Α12	561714.787	4087573.855
Α13	561715.750	4087574.303
Α14	561722.875	4087574.329
Α15	561724.345	4087574.389
Α16	561726.684	4087574.885
Α17	561732.566	4087577.703
Α18	561735.908	4087580.037
Α19	561738.046	4087582.090
Α20	561739.357	4087581.668
Α21	561742.581	4087581.431
Α22	561747.180	4087582.759
Α23	561753.716	4087584.567
Α24	561760.633	4087586.467
Α25	561764.135	4087588.310
Α26	561766.674	4087588.996
Α27	561768.573	4087590.314
Α28	561772.193	4087591.872
Α29	561779.563	4087595.042
Α30	561784.853	4087596.962
Α31	561790.099	4087598.627
Α32	561792.180	4087600.051
Α33	561796.781	4087602.718
Α34	561799.076	4087604.915
Α35	561801.696	4087608.671
Α36	561807.826	4087618.728
Α37	561811.907	4087621.763
Α38	561815.020	4087623.643
Α39	561818.280	4087625.645
Α40	561823.208	4087627.754
Α41	561827.130	4087630.114
Α42	561830.183	4087631.952
Α43	561833.474	4087636.728
Α44	561838.636	4087639.119
Α45	561848.427	4087638.039
Α46	561856.990	4087636.800
Α47	561859.350	4087637.540
Α48	561862.885	4087639.160

ΠΙΝΑΚΑΣ ΣΥΝΤΕΤΑΓΜΕΝΩΝ ΔΕΞΙΑ ΤΟΥ ΡΕΜΑΤΟΣ		
Α/Α	Χ	Ψ
Α49	561869.286	4087628.011
Α50	561864.640	4087622.960
Α51	561859.140	4087617.684
Α52	561856.050	4087614.720
Α53	561848.830	4087607.760
Α54	561842.061	4087601.679
Α55	561841.526	4087601.511
Α56	561829.160	4087597.770
Α57	561825.459	4087596.530
Α58	561804.251	4087589.425
Α59	561798.780	4087587.120
Α60	561795.270	4087585.040
Α61	561786.790	4087583.470
Α62	561775.556	4087579.853
Α63	561749.360	4087571.420
Α64	561746.065	4087570.705
Α65	561743.320	4087570.110
Α66	561738.908	4087567.980
Α67	561736.410	4087564.680
Α68	561734.390	4087561.540
Α69	561732.330	4087559.850
Α70	561732.828	4087556.914
Α71	561719.833	4087554.111
Α72	561717.916	4087554.372
Α73	561716.718	4087554.985
Α74	561713.861	4087556.235
Α75	561711.960	4087556.410
Α76	561708.313	4087555.866
Α77	561705.480	4087554.640
Α78	561703.821	4087553.299
Α79	561701.564	4087550.324
Α80	561699.840	4087549.880
Α81	561697.844	4087547.889
Α82	561695.416	4087547.167
Α83	561694.350	4087546.360
Α84	561693.864	4087545.771
Α85	561691.526	4087542.936
Α86	561686.258	4087537.355
Α87	561683.820	4087534.590
Α88	561680.720	4087530.540
Α89	561676.659	4087525.250
Α90	561674.967	4087523.051

ΥΠΟΜΝΗΜΑ

- Άξονας ρέματος
- (1) Διατομή ρέματος
- Γραμμή πλημμύρας 50ετίας
- A1 — A2 Προτεινόμενη γραμμή οριοθέτησης ρέματος

ΕΛΛΗΝΙΚΗ ΔΗΜΟΚΡΑΤΙΑ
ΠΕΡΙΦΕΡΕΙΑ ΝΟΤΙΟΥ ΑΙΓΑΙΟΥ
ΔΗΜΟΣ ΣΙΦΝΟΥ

ΤΟ ΠΑΡΟΝ
ΣΥΝΟΔΕΥΕΙ ΤΗΝ ΜΕ ΑΡΙΘ. ΠΡΩ: Δ.Π. 5457/30-7-2014
ΑΠΟΦΑΣΗ ΤΗΣ Δ/ΝΣΗΣ ΠΕ.ΧΟ. ΝΟΤΙΟΥ ΑΙΓΑΙΟΥ
ΠΟΛΥΚΑΡΠΟΣ ΠΟΛΥΧΡΟΝΑΚΗΣ
ΑΡΧΙΤ. ΜΗΧΑΝΙΚΟΣ Α.Ε.

ΟΡΙΟΘΕΤΗΣΗ ΤΜΗΜΑΤΟΣ ΤΟΥ ΡΕΜΑΤΟΣ ΣΤΗ ΘΕΣΗ "ΒΑΝΗ" ΣΤΟ ΒΑΘΥ ΔΗΜΟΥ ΣΙΦΝΟΥ

ΥΔΡΑΥΛΙΚΗ ΜΕΛΕΤΗ

ΤΙΤΛΟΣ ΣΧΕΔΙΟΥ:		
ΟΡΙΖΟΝΤΙΟΓΡΑΦΙΑ ΠΡΟΤΕΙΝΟΜΕΝΗ ΟΡΙΟΘΕΤΗΣΗ ΡΕΜΑΤΟΣ	ΑΡ. ΣΧΕΔΙΟΥ:	ΥΔΡ.03
	ΚΩΔ.ΜΕΛΕΤΗΣ:	21113
	ΚΛΙΜΑΚΑ:	1:500
	REV:	00
	ΗΜΕΡΟΜΗΝΙΑ:	ΜΑΪΟΣ 2012

ΑΝΑΔΟΧΟΙ:
ΑΝΤ. ΔΑΣΚΑΛΑΝΤΩΝΑΚΗΣ & Σ. ΛΙΑΡΟΣ Ο.Ε.
ΤΕΧΝΙΚΗ ΕΤΑΙΡΕΙΑ ΜΕΛΕΤΩΝ

Χ. ΧΙΩΝΗΣ ΣΥΜΒΟΥΛΟΙ ΜΗΧΑΝΙΚΟΙ Α.Ε.
GEOTEST - ΣΥΜΒΟΥΛΟΙ ΜΗΧΑΝΙΚΟΙ Α.Ε.

ΣΥΝΤΑΞΑΣ:
ΧΡΗΣΤΟΣ ΧΙΩΝΗΣ
ΠΟΛΙΤΙΚΟΣ ΜΗΧΑΝΙΚΟΣ
ΘΕΩΡΗΘΗΚΕ
ΕΡΜΟΥΠΟΛΗ 27/01/2014
ΟΗ ΠΡΟΪΣΤΑΜΕΝΗ ΤΗΣ ΔΙΕΥΘΥΝΣΗΣ ΕΡΓΩΝ ΚΥΚΛΑΔΩΝ

Ο ΑΝΑΔΟΧΟΣ:	ΕΛΕΓΧΘΗΚΕ:	ΘΕΩΡΗΘΗΚΕ:	ΕΓΚΡΙΘΗΚΕ:
Χ.ΧΙΩΝΗΣ ΣΥΜΒΟΥΛΟΙ ΜΗΧΑΝΙΚΟΙ Α.Ε. GEOTEST - ΣΥΜΒΟΥΛΟΙ ΜΗΧΑΝΙΚΟΙ Α.Ε. ΤΕΧΝΙΚΗ ΕΤΑΙΡΙΑ ΜΕΛΕΤΩΝ - ΓΕΜ:77... ΕΔΡΑ: ΡΑΓΗΣΩΝ 15 - ΑΘΗΝΑ ΤΚ 106 82 ΓΕΜΗ: 0... ΤΗΛ: 210 2705051 ΑΦΜ: 099154038 - ΔΟΥ: ΦΑΕ ΑΘΗΝΩΝ	ΕΛΕΓΧΘΗΚΕ 16/12/2013 ΕΥΦΡΟΣ ΗΛΙΑΚΗΣ ΠΟΛΙΤΙΚΟΣ ΜΗΧΑΝΙΚΟΣ με Α' Βαθμό	ΣΥΜΕΟΠΟΥΛΟΥ ΑΔΑΜΑΝΤΙΑ ΠΟΛ. ΜΗΧ/ΚΟΣ Α' ΒΑΘΜΟΥ	

Αριθμ. 2542/150089 (2)

Μερική ανάκληση της με αριθμ. 2386/17-08-1998 (Φ.Ε.Κ. 674/τ.Δ/1998) απόφασης της Διεύθυνσης Δασών Ν. Ευβοίας περί «Κήρυξης ως αναδασωτέας έκτασης δασικού χαρακτήρα»,ως προς την έκταση συνολικού εμβαδού 5.826,71 τ.μ. στη θέση «Προφήτης Ηλίας» περιφέρειας Τ.Κ. Θεολόγου Δ.Ε. Διρφύων Δήμου Διρφύων - Μεσσαπίων Π.Ε. Εύβοιας

Η ΓΕΝΙΚΗ ΓΡΑΜΜΑΤΕΑΣ
ΑΠΟΚΕΝΤΡΩΜΕΝΗΣ ΔΙΟΙΚΗΣΗΣ
ΘΕΣΣΑΛΙΑΣ -ΣΤΕΡΕΑΣ ΕΛΛΑΔΑΣ

Έχοντας υπόψη:

1. Τις διατάξεις των άρθρων 24 -παρ. 1 και 117 παρ. 3 του Συντάγματος (ΦΕΚ 120 /Α΄/27-6-2008).

2. Τις διατάξεις του Ν. 3852/2010 (ΦΕΚ 87/Α΄/7.6.2010) «Νέα Αρχιτεκτονική της Αυτοδιοίκησης και της Αποκεντρωμένης Διοίκησης -Πρόγραμμα Καλλικράτης».

3. Τις διατάξεις του Π.Δ. 138/2010 «Οργανισμός της Αποκεντρωμένης Διοίκησης Θεσσαλίας -Στερεάς Ελλάδας» (ΦΕΚ 231/ Α΄/27-10-2010).

4. Τις διατάξεις του αρθρ. 44 του Ν. 998/79 (ΦΕΚ 289/Α/29-12-1979) «Περί προστασίας των δασών και των δασικών εν γένει εκτάσεων της χώρας», όπως τροποποιήθηκε και ισχύει.

5. Την αριθμ. οικ. 97870/2248/7.5.2009 Εγκύκλιο διαταγή του Υπουργείου Αγροτικής Ανάπτυξης και Τροφίμων «Οδηγίες για την εφαρμογή του αρθ. 36 του Ν. 3698/2008».

6. Την αριθμ. 2386/17-8-1998 (ΦΕΚ 674/Δ΄/1998) απόφαση Διεύθυνσης Δασών Ν. Εύβοιας περί «κήρυξης ως αναδασωτέας έκτασης συνολικού εμβαδού 65.440 στρ. στις Κοινότητες Πούρνου -Θεολόγου - Φύλλων - Γυμνού και Δήμου Ερέτριας Αφρατίου», λόγω πυρκαγιάς.

7. Το αριθμ. 1843/102566/24-5-2012 έγγραφο του Δασαρχείου Χαλκίδας, συνοδευόμενο από την 24-5-2012 έκθεση αυτοψίας - φωτοερμηνείας του Θαλασσινού Γεώργιου, Δασολόγου του Δασαρχείου Χαλκίδας, με το οποίο εισηγείται τη μερική ανάκληση της αριθμ. 2386/17-8-1998 απόφασης της Διεύθυνσης Δασών Ν. Εύβοιας, λόγω πλάνης περί τα πραγματικά δεδομένα στην Α/θμια Ε.Ε.Δ.Α. Ν. Εύβοιας.

8. Το αριθμ. 1847/107155/6-6-2012 έγγραφο της Διεύθυνσης Δασών Ν. Εύβοιας προς την Α΄/θμια Ε.Ε.Δ.Α. Ν. Ευβοίας με το οποίο εκφράζει τη θετική της γνώμη για τη μερική ανάκληση της αριθμ. 2386/17-8-1998 απόφασης της Διεύθυνσης Δασών Ν. Εύβοιας, λόγω πλάνης περί τα πραγματικά δεδομένα.

9. Την αριθμ. 6/2014 ομόφωνη απόφαση της Α/θμιας Ε.Ε.Δ.Α. Ν. Εύβοιας, σύμφωνα με την οποία ανακαλείται μερικώς η αριθμ. 2386/17-8-1998 απόφαση της Διεύθυνσης Δασών Ν. Εύβοιας, λόγω πλάνης περί τα πραγματικά δεδομένα, για έκταση συνολικού εμβαδού 5.826,71 τ.μ. στη θέση «Προφήτης Ηλίας» περιφέρειας Τ.Κ. Θεολόγου Δ.Ε. Διρφύων Δήμου Διρφύων - Μεσσαπίων Π.Ε. Εύβοιας.

10. Την αριθμ. 1286/74887/27-5-2014 πρόταση του Δασαρχείου Χαλκίδας, με την οποία υποβάλλονται τα σχετικά στοιχεία για τη μερική ανάκληση αναδασωτέας έκτασης, σύμφωνα με το άρθρο 36 του Ν. 3698/2008.

11. Την αριθμ. 1900/110491/11-6-2014 σύμφωνη γνώμη της Διεύθυνσης Δασών Ν. Εύβοιας, αποφασίζουμε:

Ανακαλούμε μερικώς, λόγω πλάνης περί τα πραγματικά δεδομένα, την αριθμ. 2386/17-8-1998 (ΦΕΚ 674/Δ 71998) απόφαση της Διεύθυνσης Δασών Ν. Εύβοιας, ως προς την έκταση συνολικού εμβαδού 5.826,71 τ.μ στη θέση «Προφήτης Ηλίας» Τ.Κ. Θεολόγου Δ.Ε. Διρφύων Δήμου Διρφύων - Μεσσαπίων Π.Ε. Εύβοιας.

Η έκταση απεικονίζεται στο συνημμένο τοπογραφικό διάγραμμα κλίμακας 1:2000, το οποίο αποτελεί αναπόσπαστο μέρος της παρούσας, με στοιχεία περιμέτρου (Β, Ν2, Ν3, Ν4, Ξ, Ο, Π, Ρ, Χ, Β) και προσδιορίζεται επακριβώς από τις αντίστοιχες συντεταγμένες ΕΓΣΑ '87, και έχει ως όρια:

Ανατολικά: Με πρανές ρέματος

Δυτικά: Με ασφαλτοστρωμένη οδό Ερέτριας - Γέροντα - Θεολόγου

Βόρεια: Με αγροτική έκταση

Νότια: Με αγροτική έκταση

Κατά τα λοιπά ισχύει η αριθμ. 2386/17-8-1998 απόφαση Διεύθυνσης Δασών Ν. Εύβοιας.

Η παρούσα ισχύει από της δημοσιεύσεως της στην Εφημερίδα της Κυβερνήσεως.

Από τις διατάξεις της απόφασης αυτής δεν προκαλείται δαπάνη σε βάρος του Κρατικού Προϋπολογισμού.

Η απόφαση αυτή να δημοσιευθεί στην Εφημερίδα της Κυβερνήσεως.

Λάρισα, 31 Ιουλίου 2014

Η Γενική Γραμματέας Αποκεντρωμένης Διοίκησης
ΚΑΛΛΙΟΠΗ ΓΕΡΑΚΟΥΔΗ

ΤΟΠΟΓΡΑΦΙΚΟ ΔΙΑΓΡΑΜΜΑ

Που συνοδεύει την υπ αρ. 2386/17-08-1998 απόφαση κήρυξης αναδασωτέας (ΦΕΚ 674/Δ/1998) στο οποίο εμφανίζεται η έκταση εμβαδού 5.826,71 τ.μ. στη θέση «Προφήτης Ηλίας» Τοπικής Κοινότητας Θεολόγου Δημοτικής Ενότητας Διρφύων του Δήμου Διρφύων-Μεσσαπίων που προτείνεται η μερική ανάκληση της σύμφωνα με την υπ αρ. 06/26-02-2014 απόφαση της Α/βάθμιας Επιτροπής Επίλυσης Δασικών Αμφισβητήσεων Ν. Ευβοίας.

ΚΛΙΜΑΚΑ 1:2000

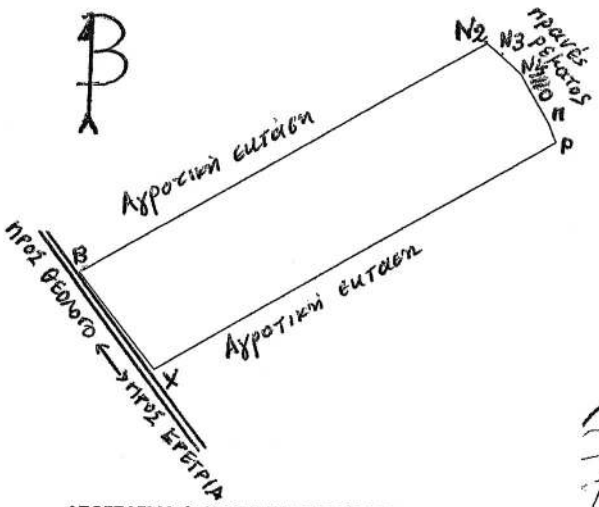

ΠΙΝΑΚΑΣ ΣΥΝΤΕΤΑΓΜΕΝΩΝ (ΕΓΣΑ 87)

ΚΟΡΥΦΗ	Χ	Ψ
Β	482706.836	4258539.860
N2	482835.972	4258611.857
N3	482840.133	4258608.550
N4	482846.632	4258601.876
Ξ	482849.692	4258596.156
Ο	482851.037	4258593.642
Π	482855.464	4258586.145
Ρ	482857.944	4258579.864
Χ	482727.879	4258507.321
Ε =5.826,71 τ.μ		

ΑΠΟΣΠΑΣΜΑ Φ. ΧΑΡΤΗ ΓΥΣ 5494/8 ΜΕ

ΤΟΠΟΘΕΤΗΜΕΝΗ ΤΗΝ ΕΚΤΑΣΗ ΕΜΒΑΔΟΥ 5.826,71 Τ.Μ.

ΣΤΗ ΘΕΣΗ ΠΡΟΦΗΤΗΣ ΗΛΙΑΣ –ΘΕΟΛΟΓΟΥ ΠΟΥ ΠΡΟ-

ΤΕΙΝΕΤΑΙ Η ΑΝΑΚΛΗΣΗ ΤΗΣ ΑΝΑΔΑΣΩΤΕΑΣ

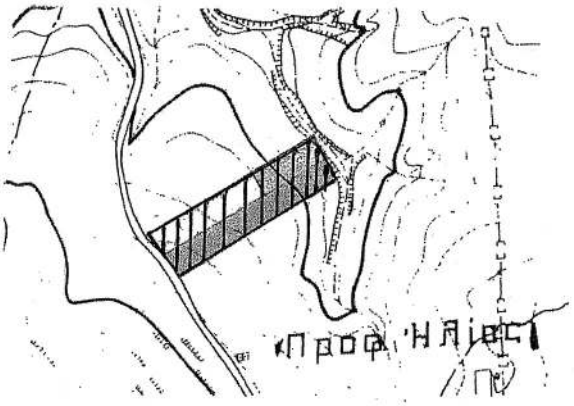

Λάρισα 31-07-2014

Ανήκει στην υπ αρ. 2542/150089 **ΘΕΩΡΗΘΗΚΕ** **ΧΑΛΚΙΔΑ 22-05-2014**

Απόφαση της Γεν.Γραμ. Α.Δ.Θ.Στ.Ε **Χαλκίδα 22-05-2014**

Γεν. Γραμματέας

Η ΔΑΣΑΡΧΗΣ **Ο ΣΥΝΤΑΚΤΗΣ**

ΚΟΜΙΛΗ ΔΕΣΠΟΙΝΑ **ΘΑΛΑΣΣΙΝΟΣ ΓΕΩΡΓΙΟΣ**

ΔΑΣΟΛΟΓΟΣ ΜΕ ΒΑΘΜΟ Β **ΔΑΣΟΛΟΓΟΣ ΜΕ ΒΑΘΜΟ Β**

ΕΘΝΙΚΟ ΤΥΠΟΓΡΑΦΕΙΟ
Για τεχνικούς λόγους στο σχεδιάγραμμα, έγινε σμίκρυνση, κατά ποσοστό 82%

ΕΘΝΙΚΟ ΤΥΠΟΓΡΑΦΕΙΟ

ΕΦΗΜΕΡΙΣ ΤΗΣ ΚΥΒΕΡΝΗΣΕΩΣ

ΤΙΜΗ ΠΩΛΗΣΗΣ ΦΥΛΛΩΝ ΤΗΣ ΕΦΗΜΕΡΙΔΑΣ ΤΗΣ ΚΥΒΕΡΝΗΣΕΩΣ

Σε έντυπη μορφή:

- Για τα Φ.Ε.Κ. από 1 έως 16 σελίδες σε 1 € προσαυξανόμενη κατά 0,20 € για κάθε επιπλέον οκτασέλιδο ή μέρος αυτού.
- Για τα φωτοαντίγραφα Φ.Ε.Κ. σε 0,15 € ανά σελίδα.

Σε μορφή DVD/CD:

Τεύχος	Ετήσια έκδοση	Τριμηνιαία έκδοση	Μηνιαία έκδοση
Α΄	150 €	40 €	15 €
Β΄	300 €	80 €	30 €
Γ΄	50 €	-	-
Υ.Ο.Δ.Δ.	50 €	-	-
Δ΄	110 €	30 €	-

Τεύχος	Ετήσια έκδοση	Τριμηνιαία έκδοση	Μηνιαία έκδοση
Α.Α.Π.	110 €	30 €	-
Ε.Β.Ι.	100 €	-	-
Α.Ε.Δ.	5 €	-	-
Δ.Δ.Σ.	200 €	-	20 €
Α.Ε.-Ε.Π.Ε.	-	-	100 €

- Η τιμή πώλησης μεμονωμένων Φ.Ε.Κ. σε μορφή cd-rom από εκείνα που διατίθενται σε ψηφιακή μορφή και μέχρι 100 σελίδες, σε 5 € προσαυξανόμενη κατά 1 € ανά 50 σελίδες.

ΕΤΗΣΙΕΣ ΣΥΝΔΡΟΜΕΣ Φ.Ε.Κ.

Τεύχος	Έντυπη μορφή
Α΄	225 €
Β΄	320 €
Γ΄	65 €
Υ.Ο.Δ.Δ.	65 €

Τεύχος	Έντυπη μορφή
Δ΄	160 €
Α.Α.Π.	160 €
Ε.Β.Ι.	65 €
Α.Ε.Δ.	10 €

Τεύχος	Έντυπη μορφή
Α.Ε.-Ε.Π.Ε.	2.250 €
Δ.Δ.Σ.	225 €
Α.Σ.Ε.Π.	70 €
Ο.Π.Κ.	-

- Το τεύχος Α.Σ.Ε.Π. (έντυπη μορφή) θα αποστέλλεται σε συνδρομητές ταχυδρομικά, με την επιβάρυνση των 70 €, ποσό το οποίο αφορά τα ταχυδρομικά έξοδα.

- Η καταβολή γίνεται σε όλες τις Δημόσιες Οικονομικές Υπηρεσίες (Δ.Ο.Υ.). Το πρωτότυπο διπλότυπο (έγγραφο αριθμ. πρωτ. 9067/28.2.2005 2η Υπηρεσία Επιτρόπου Ελεγκτικού Συνεδρίου) με φροντίδα των ενδιαφερομένων, πρέπει να αποστέλλεται ή να κατατίθεται στο Εθνικό Τυπογραφείο (Καποδιστρίου 34, Τ.Κ. 104 32 Αθήνα).
- Σημειώνεται ότι φωτοαντίγραφα διπλοτύπων, ταχυδρομικές Επιταγές για την εξόφληση της συνδρομής, δεν γίνονται δεκτά και θα επιστρέφονται.
- Οι οργανισμοί τοπικής αυτοδιοίκησης, τα νομικά πρόσωπα δημοσίου δικαίου, τα μέλη της Ένωσης Ιδιοκτητών Ημερησίου Τύπου Αθηνών και Επαρχίας, οι τηλεοπτικοί και ραδιοφωνικοί σταθμοί, η Ε.Σ.Η.Ε.Α, τα τριτοβάθμια συνδικαλιστικά όργανα και οι τριτοβάθμιες επαγγελματικές ενώσεις δικαιούνται έκπτωσης πενήντα τοις εκατό (50%) επί της ετήσιας συνδρομής.
- Το ποσό υπέρ ΤΑ.Π.Ε.Τ. (5% επί του ποσού συνδρομής), καταβάλλεται ολόκληρο (Κ.Α.Ε. 3512) και υπολογίζεται πριν την έκπτωση.
- Στην Ταχυδρομική συνδρομή του τεύχους Α.Σ.Ε.Π. δεν γίνεται έκπτωση.

Πληροφορίες για δημοσιεύματα που καταχωρίζονται στα Φ.Ε.Κ. στο τηλ.: 210 5279000.
Φωτοαντίγραφα παλαιών Φ.Ε.Κ.: τηλ.: 210 8220885.

Τα φύλλα όλων των τευχών της Εφημερίδας της Κυβερνήσεως διατίθενται δωρεάν σε ηλεκτρονική μορφή από την ιστοσελίδα του Εθνικού Τυπογραφείου (www.et.gr)

Ηλεκτρονική Διεύθυνση: http://www.et.gr - e-mail: webmaster.et@et.gr

ΟΙ ΥΠΗΡΕΣΙΕΣ ΕΞΥΠΗΡΕΤΗΣΗΣ ΠΟΛΙΤΩΝ ΛΕΙΤΟΥΡΓΟΥΝ ΚΑΘΗΜΕΡΙΝΑ ΑΠΟ 08:00 ΜΕΧΡΙ 13:30

04003661808140008

ΑΠΟ ΤΟ ΕΘΝΙΚΟ ΤΥΠΟΓΡΑΦΕΙΟ
ΚΑΠΟΔΙΣΤΡΙΟΥ 34 * ΑΘΗΝΑ 104 32 * ΤΗΛ. 210 52 79 000 * FAX 210 52 21 004