



ΕΦΗΜΕΡΙΔΑ ΤΗΣ ΚΥΒΕΡΝΗΣΕΩΣ ΤΗΣ ΕΛΛΗΝΙΚΗΣ ΔΗΜΟΚΡΑΤΙΑΣ

26 Μαΐου 2022

ΤΕΥΧΟΣ ΤΕΤΑΡΤΟ

Αρ. Φύλλου 361

ΑΠΟΦΑΣΕΙΣ

Αριθμ.ΠΔΕ/ΔΠΧΣ/59910/1233

Έγκριση τροποποίησης του εγκεκριμένου ρυμοτομικού σχεδίου πόλης Αγίου Κωνσταντίνου του Δήμου Αγρινίου στο Ο.Τ. 97 (Κ.Χ. Πλατεία), λόγω άρσης απαλλοτρίωσης ακινήτου ιδιοκτησίας Γεωργίου Μακρόπουλου, σε συμμόρφωση προς την υπ' αρ. 102/2015 απόφαση του Διοικητικού Πρωτοδικείου Αγρινίου.

Ο ΑΝΤΙΠΕΡΙΦΕΡΕΙΑΡΧΗΣ
ΒΙΩΣΙΜΗΣ ΑΝΑΠΤΥΞΗΣ, ΕΝΕΡΓΕΙΑΣ
ΚΑΙ ΠΕΡΙΒΑΛΛΟΝΤΟΣ ΔΥΤΙΚΗΣ ΕΛΛΑΔΑΣ

Έχοντας υπόψη:

1. Τα άρθρα 186 και 283 του ν. 3852/2010: «Νέα Αρχιτεκτονική της Αυτοδιοίκησης και της Αποκεντρωμένης Διοίκησης - Πρόγραμμα Καλλικράτης» (Α' 87).

2. Το π.δ. 132/2010 (Α' 225) περί Οργανισμού της Περιφέρειας Δυτικής Ελλάδας και ειδικότερα της παρ. 3.α του άρθρου 5, όπως τροποποιήθηκε και ισχύει με την υπ' αρ. 248595/27.12.2016 (Β' 4309) απόφαση του Γεν. Γραμματέα Αποκεντρωμένης Διοίκησης Πελοποννήσου, Δυτικής Ελλάδας και Ιονίου, περί "Τροποποίησης του Οργανισμού Εσωτερικής Υπηρεσίας της Περιφέρειας Δυτικής Ελλάδας".

3. Την υπό στοιχεία οικ.ΠΔΕ/ΔΔ/9406/191/13.1.2022 Απόφαση του Περιφερειάρχη Δυτικής Ελλάδας (Υ.Ο.Δ.Δ. 27) περί «Ορισμός Αντιπεριφερειάρχων της Περιφέρειας Δυτικής Ελλάδας» και την υπό στοιχεία ΠΔΕ/ΔΔ/9405/190/13.1.2022 απόφαση του Περιφερειάρχη Δυτικής Ελλάδος (Β' 141), περί «Μεταβίβαση άσκησης αρμοδιοτήτων στους Αντιπεριφερειάρχες και σε εκλεγμένους Περιφερειακούς Συμβούλους της Περιφέρειας Δυτικής Ελλάδας».

4. Το ν.δ. της 17-7-1923: «Περί σχεδίων πόλεων, κωμών και συνοικισμών του Κράτους και οικοδομής αυτών» (Α' 228).

5. Το κεφ. ΙΙ του από 03-04-1929 π.δ., που διατηρήθηκαν σε ισχύ με την παρ. 3 του άρθρου 31 του ν. 1577/1985 «Γενικός Οικοδομικός Κανονισμός» (Α' 210).

6. Τον ν. 1337/1983 (Α' 33).

7. Το από 14-7-1999 π.δ. «Κώδικας βασικής πολεοδομικής νομοθεσίας»(Δ' 580) και ειδικότερα τα άρθρα 152 και 154.

8. Το άρθρο 29 του ν. 2831/2000 (Α' 140), όπως αντικαταστάθηκε με το άρθρο 10 του ν. 3044/2002 (Α' 197).

9. Τον ν. 3068/2002 (Α' 274) περί συμμόρφωσης της Διοίκησης προς τις δικαστικές αποφάσεις.

10. Τον ν. 4030/2011 (Α' 249), και ειδικότερα τα άρθρα 30 έως 32 περί των Συμβουλίων Πολεοδομικών Θεμάτων και Αμφισβητήσεων.

11. Τον ν. 4067/2012 «Νέος Οικοδομικός Κανονισμός» (Α' 79) και ειδικότερα τα άρθρα 31 και 32 αυτού.

12. Τον ν. 4315/2014: «Πράξεις εισφοράς σε γη και χρέμα - Ρυμοτομικές απαλλοτριώσεις και άλλες διατάξεις» (Α' 269).

13. Τις υπ' αρ. 1/1961, 8/1975, 43/1980 και 55/1988 εγκυκλίους σχετικές με θέματα τροποποίησης ρυμοτομικών σχεδίων.

14. Την υπ' αρ. 10/14-6-2012 εγκύκλιο του Υ.Π.Ε.Κ.Α., περί αρμοδιοτήτων των ΣΥ.Π.Ο.Θ.Α. για θέματα πολεοδομικού σχεδιασμού.

15. Την υπό στοιχεία Τ.Υ. 2732/21-3-1975 απόφαση του Νομάρχη Αιτ/νίας (Δ' 79) «Περί εγκρίσεως γενικής αναμορφώσεως και επεκτάσεως ρυμοτομικού σχεδίου Κοινότητας Αγίου Κων/νου Τριχωνίδος - Ν. Αιτωλ/νίας».

16. Το Γενικό Πολεοδομικό Σχέδιο Δημοτικής Ενότητας Αγρινίου, Δήμου Αγρινίου Ν. Αιτωλ/νίας (ΑΑΠ 14/2013).

17. Την υπ' αρ. 102/2015 απόφαση του Διοικητικού Πρωτοδικείου Αγρινίου, σύμφωνα με την οποία, αίρεται η επιβληθείσα (με την σχετ.15 απόφαση Νομάρχη) απαλλοτρίωση στο ρυμοτομούμενο ακίνητο του προσφεύγοντος, που βρίσκεται εντός του εγκεκριμένου ρυμοτομικού σχεδίου της Τοπικής Κοινότητας Αγίου Κωνσταντίνου του Δήμου Αγρινίου (κατά το μεγαλύτερο μέρος του εντός του Ο.Τ.97).

18. Την υπ' αρ. 5774/28-12-2018 αίτηση του Γεωργίου Μακρόπουλου του Νικολάου, με συνημμένα τα απαραίτητα στοιχεία για τη συνέχιση της διαδικασίας άρσης απαλλοτρίωσης επί του ακινήτου ιδιοκτησίας του.

19. Την υπ' αρ. 2.961/26-9-2013 πράξη αναγνώρισης ορίων ακινήτου (νομίμως μεταγεγραμμένης, Τ.182. υπ'αρ. 492/3-10-2013), της Συμβολαιογράφου Αγρινίου Ευγενίας Γ. Γεωργίου, μεταξύ των αφενός συμβαλλομένων: 1) Μαρίας Στεφανίδη του Γεωργίου και της Ζωής και 2) Στυλιανού Κακαμπούκη του Γεωργίου και της Σοφίας, και αφετέρου 3) του Γεωργίου Μακρόπουλου του Νικολάου και το από 5-10-2011 προσαρτημένο στην πράξη

τοπογραφικό διάγραμμα του Πολιτικού Μηχανικού Πέτρου Βαϊνά.

20. Την από 5-11-2018 έκθεση Νομικού ελέγχου τίτλων ακινήτου για την ιδιοκτησία Γεωργίου Μακρόπουλου του Νικολάου στο Ο.Τ. 97 Σχεδίου Δ.Κ. Αγίου Κωνσταντίνου Αγρινίου, την οποία διενήργησαν και συνυπογράφουν οι δικηγόροι Αγρινίου Αντώνιος Ραγιάς και Δημήτριος Τσιμπούκης και θεωρήθηκε από τον Δικηγορικό Σύλλογο Αγρινίου.

21. Την από 15-3-2019 έκθεση Νομικού ελέγχου τίτλων ακινήτου για την ιδιοκτησία Μαρίας Στεφανίδη του Γεωργίου και Στυλιανού Κακαμπούκη του Γεωργίου στο Ο.Τ. 97 Σχεδίου Δ.Κ. Αγίου Κωνσταντίνου Αγρινίου, την οποία συνυπογράφουν οι δικηγόροι Αγρινίου Αντώνιος Ραγιάς και Αριστείδης Τζωρτζόπουλος και θεωρήθηκε από τον Δικηγορικό Σύλλογο Αγρινίου.

22. Τις υπ' αρ. 114/27-3-2019 και 114/23-12-2019 (ορθή επανάληψη), αποφάσεις του Δημοτικού Συμβουλίου του Δήμου Αγρινίου, στις οποίες αποφασίστηκε παμψηφεί η γνωμοδότηση «υπέρ της τροποποίησης στο Ο.Τ. 97 ρυμοτομικού σχεδίου Αγίου Κωνσταντίνου Δήμου Αγρινίου (σε συμμόρφωση δικαστικής απόφασης για άρση απαλλοτρίωσης)» και τα αντίστοιχα αποδεικτικά τοιχοκόλλησης, δημοσίευσης και κοινοποίησής τους.

23. Την υπ' αρ. 277/25-11-2019 απόφαση Δημοτικού Συμβουλίου του Δήμου Αγρινίου, όπου εγκρίθηκε κατά πλειοψηφία η αναμόρφωση του προϋπολογισμού και του τεχνικού προγράμματος του Δήμου Αγρινίου έτους 2019, στο οποίο συμπεριλαμβάνεται η εξασφάλιση πίστωσης 16.400,00€ με ΚΑΕΞ 30-7424.017 για την αποζημίωση ρυμοτομούμενης ιδιοκτησίας στο Ο.Τ.97 βάσει ΑΔΣ:114/2019 ιδιοκτησίας Γεωργίου Μακρόπουλου λόγω άρσης ρυμοτομικής απαλλοτρίωσης για τον χώρο πλατείας Αγ. Κωνσταντίνου και η πίστωση 180,00 € με ΚΑΕΞ 30-7424.018 για την αποζημίωση ρυμοτομούμενης ιδιοκτησίας στο Ο.Τ.97 βάσει ΑΔΣ:114/2019 ιδιοκτησίας Μαρ. Στεφανίδου - Στ. Κακαμπούκη, για τον χώρο πλατείας Αγ. Κωνσταντίνου.

24. Την υπ' αρ. 1026/οικ./15-4-2020 βεβαίωση του Δημάρχου Αγρινίου, σύμφωνα με την οποία, «δεν υποβλήθηκαν ενστάσεις» επί των 114/2019 και 114/2019 (ορθή επανάληψη) αποφάσεων του Δημοτικού Συμβουλίου.

25. Την υπ' αρ.1025/οικ./15-4-2020 βεβαίωση του Δημάρχου Αγρινίου, σύμφωνα με την οποία με την προτεινόμενη τροποποίηση «δεν ρυμοτομείται κτίσμα και δεν καθίσταται οικόπεδο μη άρτιο».

26. Το υπ' αρ. 1037/οικ./24-4-2020 έγγραφο της Διεύθυνσης Υπηρεσίας Δόμησης και Πολεοδομικού Σχεδιασμού του Δήμου Αγρινίου, σύμφωνα με το οποίο στο Ο.Τ. 97 του εγκεκριμένου σχεδίου πόλης Αγίου Κωνσταντίνου Δ. Αγρινίου, δεν έχει συντελεστεί απαλλοτρίωση και δεν συντρέχουν οι προϋποθέσεις του άρθρου 28 του ν. 1337/1983.

27. Την υπ' αρ. 69/2020 απόφαση του Δημοτικού Συμβουλίου του Δήμου Αγρινίου, κατά την οποία εγκρίθηκε παμψηφεί: α. ο καθορισμός τιμής μονάδας για την αποζημίωση ρυμοτομούμενου οικοπεδικού τμήματος, ιδιοκτησίας Γεωργίου Μακρόπουλου στο Ο.Τ. 97 Αγίου Κωνσταντίνου Δ. Αγρινίου και β. η ενίσχυση της πίστωσης

του Κ.Α. 30-7424.017, «αποζημίωση ρυμοτούμενης ιδιοκτησίας Γεωργίου Μακρόπουλου» με το ποσό των 7.389,66 €.

28. Την υπ' αρ. 84/2020 απόφαση της Οικονομικής Επιτροπής Δ. Αγρινίου με την οποία η πίστωση του σε Κ.Α. 30-7424.017 για την αποζημίωση ρυμοτούμενης ιδιοκτησίας Γεωργίου Μακρόπουλου στο Ο.Τ. 97 Αγίου Κωνσταντίνου Δ. Αγρινίου διαμορφώνεται στα 23.789,66€, όπως καθορίζει η ΑΔΣ: 69/2020.

29. Το υπ' αρ. οικ/1073/5-5-2020 έγγραφο της Υπηρεσίας Δόμησης και Πολεοδομικού Σχεδιασμού του Δήμου Αγρινίου, με το οποίο μας διαβιβάστηκε ο φάκελος τροποποίησης του θέματος.

30. Την υπ' αρ. 211/21-12-2020 (ΑΔΑ:Ω5Ξ9Ω65-Τ03) απόφαση Δημοτικού Συμβουλίου του Δήμου Αγρινίου, όπου ψηφίστηκε ο «Προϋπολογισμός Εσόδων - Δαπανών Δήμου Αγρινίου οικονομικού έτους 2021», στο οποίο συμπεριλαμβάνεται και η εξασφάλιση πίστωσης 23.789,66€ με ΚΑ 30-7424.017 για την αποζημίωση ρυμοτούμενης ιδιοκτησίας Γεωργίου Μακρόπουλου λόγω άρσης ρυμοτομικής απαλλοτρίωσης, για τον χώρο πλατείας Αγ. Κωνσταντίνου.

31. Το τοπογραφικό διάγραμμα πρότασης τροποποίησης σχεδίου πόλης, που συντάχθηκε από τον Διπλ. Πολιτικό Μηχανικό Διονύσιο Κέκελο τον Νοέμβριο του 2018, συνοδεύει την από Δεκέμβριο 2018 Τεχνική Έκθεση, θεωρήθηκε αρχικά την 4-5-2020 και συμπληρώθηκε - επικαιροποιήθηκε και θεωρήθηκε εκ νέου την 8-7-2021 από τη Διεύθυνση Υπηρεσίας Δόμησης και Πολεοδομικού Σχεδιασμού του Δήμου Αγρινίου.

32. Τα υπ' αρ. 2068/οικ./13-7-2021 και υπ' αρ. 2299/2311/20-8-2021 έγγραφα της Διεύθυνσης Υπηρεσίας Δόμησης και Πολεοδομικού Σχεδιασμού του Δήμου Αγρινίου, με τα οποία μας διαβιβάστηκαν συμπληρωματικά στοιχεία επί του θέματος.

33. Το υπ' αρ. 141038/11-8-2021 έγγραφο του Δασαρχείου Αγρινίου, περί μη υπαγωγής των ιδιοκτησιών εντός του Ο.Τ 97 (χώρος πλατείας) στις διατάξεις της Δασικής Νομοθεσίας κατά το χρόνο έγκρισης του ρυμοτομικού σχεδίου.

34. Το υπ' αρ. 334780/3-8-2021 έγγραφο της Εφορίας Αρχαιοτήτων Αιτ/νίας και Λευκάδος, σύμφωνα με το οποίο οι ιδιοκτησίες στο Ο.Τ. 97 (χώρος πλατείας) βρίσκονται εκτός κηρυγμένου αρχαιολογικού χώρου.

35. Την υπό στοιχεία ΠΔΕ/ΔΠΧΣ/108353/2034/16-7-2021 εισήγηση της Υπηρεσίας μας προς το ΣΥ.ΠΟ.Θ.Α. Α' Π.Ε. Αιτ/νίας, σχετικά με την έγκριση της «Τροποποίησης του εγκεκριμένου ρυμοτομικού σχεδίου πόλης Αγίου Κωνσταντίνου του Δήμου Αγρινίου στο Ο.Τ. 97 (Κ.Χ Πλατεία), σε συμμόρφωση προς την υπ' αρ. 102/2015 απόφαση του Διοικητικού Πρωτοδικείου Αγρινίου».

36. Το υπ' αρ. 159600/2021/28-1-2022 έγγραφο του ΣΥΠΟΘΑ Α' Π.Ε. Αιτωλ/νίας με το οποίο μας διαβιβάστηκε το Απόσπασμα Πρακτικού της από 24-11-2021 Συνεδρίασής του (No 2/2021), σύμφωνα με το οποίο το Συμβούλιο γνωμοδότησε ομόφωνα θετικά για την έγκριση της «τροποποίησης του εγκεκριμένου ρυμοτομικού σχεδίου πόλης Αγίου Κωνσταντίνου του Δήμου Αγρινίου στο Ο.Τ. 97 (Κ.Χ Πλατεία)» σε συμμόρφωση

προς την υπ' αρ. 102/2015 απόφαση του Διοικητικού Πρωτοδικείου Αγρινίου, σύμφωνα με την υπό στοιχεία ΠΔΕ/ΔΠΧΣ/108353/2034/16-7-2021 εισήγηση της Υπηρεσίας μας.

37. Την υπ' αρ. 19362 και 17830/9-2-2022 (ΑΔΑ: ΩΝ4ΑΟΡ1Φ-ΖΓ1) απόφαση του Συντονιστή Αποκεντρωμένης Διοίκησης Πελοποννήσου, Δυτικής Ελλάδας και Ιονίου, με την οποία επικυρώθηκε η 7/2022 (ΑΔΑ: 63Ω9Ω65-109) απόφαση του Δημοτικού Συμβουλίου Δήμου Αγρινίου σχετικά με «Αναμόρφωση προϋπολογισμού και τεχνικού προγράμματος του Δήμου Αγρινίου έτους 2022», στην οποία περιλαμβάνεται και η έγκριση δέσμευσης πίστωσης ύψους 23.789,66 € με ΚΑΕ 30-7424.017 για «Αποζημίωση Μακροπούλου Γεωργίου ρυμοτομούμενης ιδιοκτησίας στο Ο.Τ.97 βάσει Α.Δ.Σ. 114/2019 λόγω άρσης απαλλοτρίωσης - για τον χώρο Πλατείας Α. Κωνσταντίνου» οικ. έτους 2022, αποφασίζουμε:

Την έγκριση της τροποποίησης του εγκεκριμένου ρυμοτομικού σχεδίου πόλης Αγίου Κωνσταντίνου του Δήμου Αγρινίου στο Ο.Τ. 97 (Κ.Χ Πλατεία), λόγω άρσης

απαλλοτρίωσης ακινήτου ιδιοκτησίας Γεωργίου Μακρόπουλου, σε συμμόρφωση προς την υπ' αρ. 102/2015 απόφαση του Διοικητικού Πρωτοδικείου Αγρινίου, όπως αυτή αποτυπώνεται στο από Νοέμβριο 2018 τοπογραφικό διάγραμμα πρότασης τροποποίησης σχεδίου πόλης, το οποίο συντάχθηκε από τον Διπλωματούχο Πολιτικό Μηχανικό Διονύσιο Κέκελο, συμπληρώθηκε - επικαιροποιήθηκε και θεωρήθηκε την 8-7-2021 από τη Διεύθυνση Υπηρεσίας Δόμησης και Πολεοδομικού Σχεδιασμού του Δήμου Αγρινίου και εγκρίθηκε την 28-1-2022 από το ΣΥ-ΠΟΘΑ Α' ΠΕ ΑΙΤΩΛ/ΝΙΑΣ.

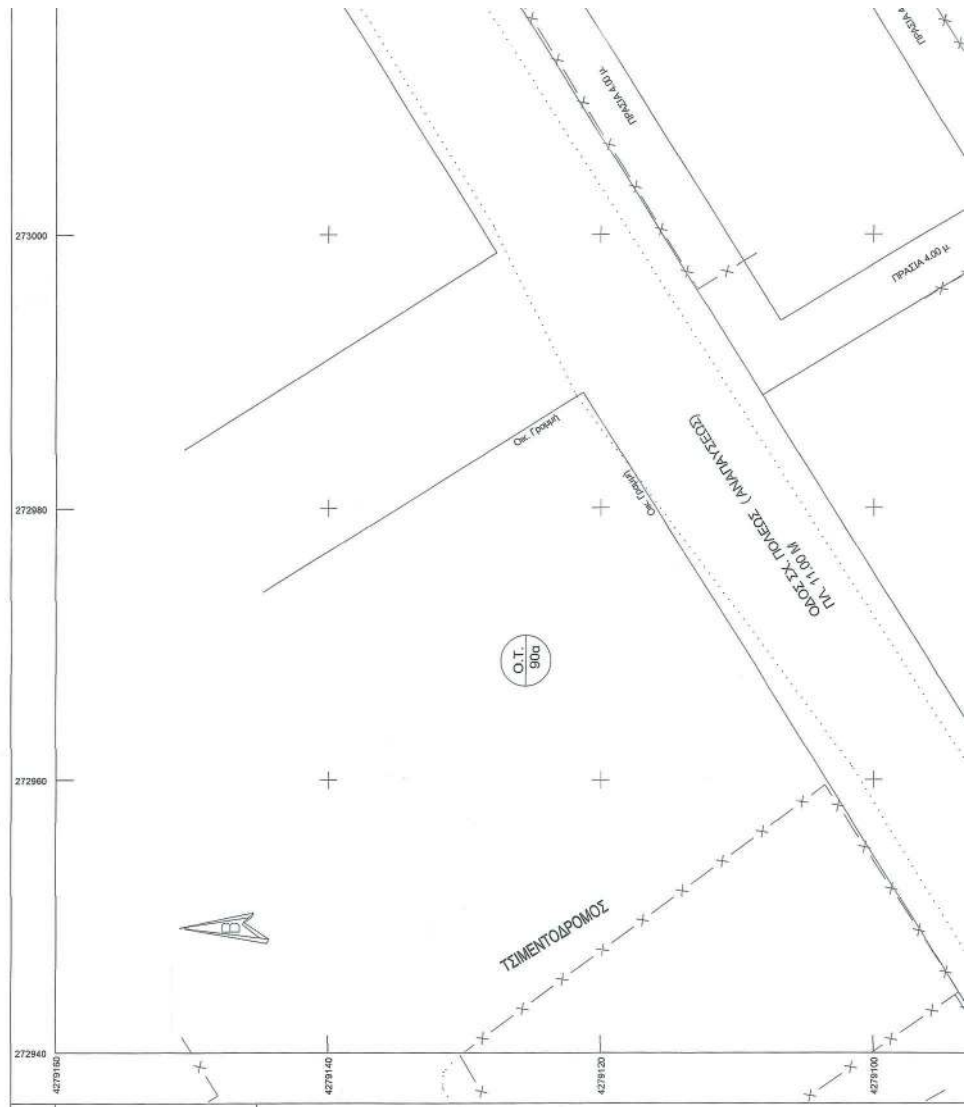
Η ισχύς της απόφασης αυτής αρχίζει από την ημερομηνία δημοσίευσής της στην Εφημερίδα της Κυβερνήσεως.

Κατά της απόφασης αυτής επιτρέπεται η υποβολή προσφυγής ενώπιον του Συντονιστή της οικείας Αποκεντρωμένης Διοίκησης Πελοποννήσου, Δυτικής Ελλάδας και Ιονίου, μόνο για παράβαση νόμου, μέσα σε προθεσμία 15 ημερών από τη δημοσίευσή της στην Εφημερίδα της Κυβερνήσεως (παρ.1 του άρθρου 227 του ν. 3852/2010, Α' 87).

ΕΘΝΙΚΟ ΤΥΠΟΓΡΑΦΕΙΟ
 Για τεχνικούς λόγους στο σχεδιάγραμμα,
 από το ηλεκτρονικό αρχείο, έγινε
 αμείωση κατά ποσοστό **36%**

ΥΠΟΜΟΝΗ ΣΥΜΒΟΛΙΣΜΟΥ

- Τύπος διαδρομής
- x-x-x- Σφραγισμένη
- x-x-x- Οκ. Γραμμή
- Πλάκωση



Πίνακας Συντεταγμένων Ο.Τ. 97
 Προβλεπόμενα Στοιχεία Ε.Γ.Σ.Α. '87

Α/Α	X	Y
T1	272948,921	4279063,577
T2	273019,511	4279127,875
T3	273033,374	4279105,664
T4	273038,521	4279108,817
T5	273051,647	4279089,224
T6	272975,540	4279040,753

Πίνακας Συντεταγμένων Ο.Τ. 97
 (ΜΕΤΑ ΤΗΝ ΠΡΟΠΟΙΗΣΗ)
 Προβλεπόμενα Στοιχεία Ε.Γ.Σ.Α. '87

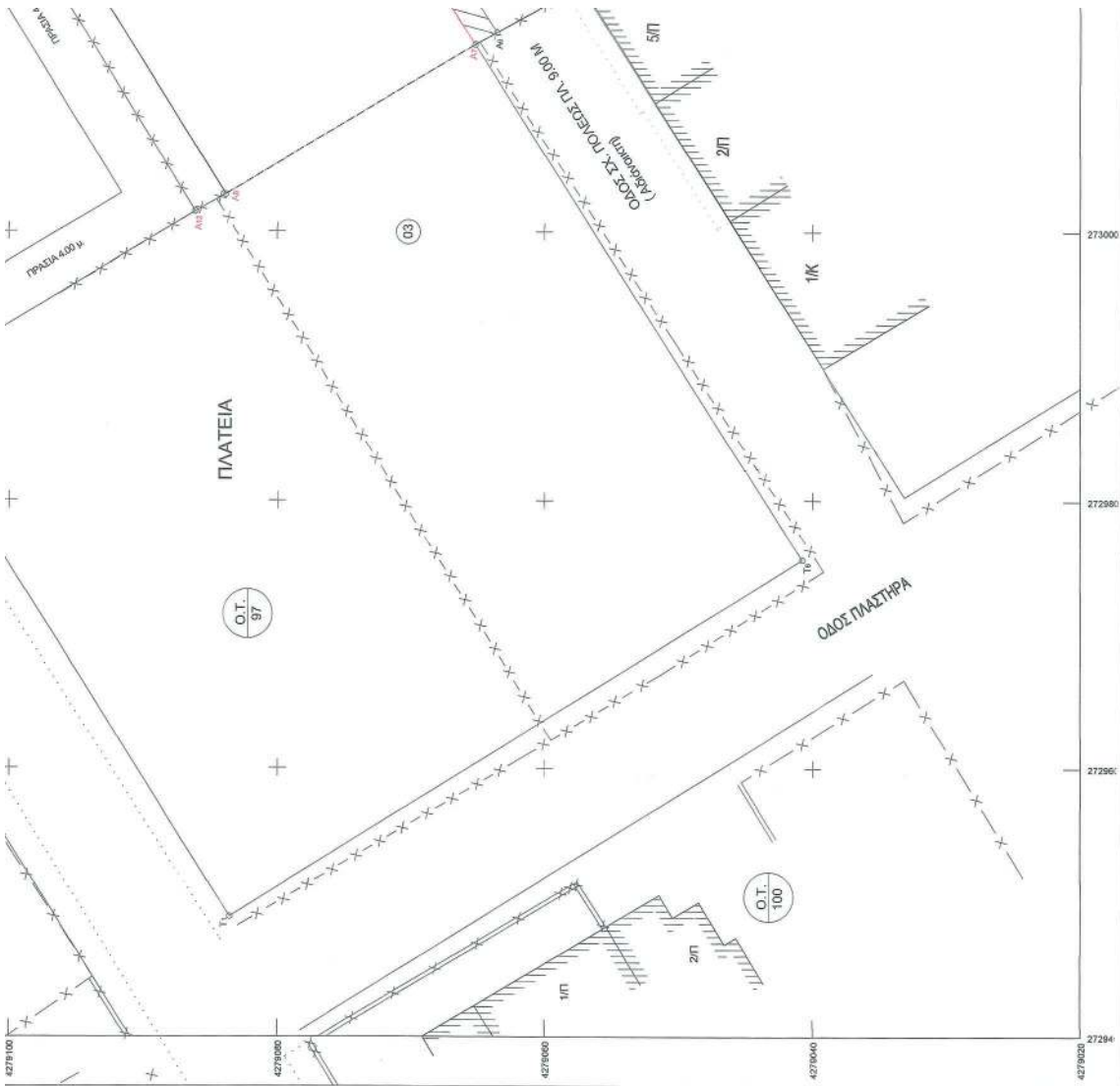
Α/Α	X	Y
T1	272948,921	4279063,577
T2	273019,511	4279127,875
T3	273033,374	4279105,664
A13	273038,521	4279108,817
A8	273039,796	4279108,869
A10	273040,300	4279107,240
T5	273051,647	4279089,224
T6	272975,540	4279040,753

Πίνακας Συντεταγμένων (ΑΛΛΑΓΗΣ ΧΡΗΣΕΩΣ)
 Προβλεπόμενα Στοιχεία Ε.Γ.Σ.Α. '87

Α/Α	X	Y
A7	273013,918	4279085,195
A6	273002,751	4279083,847
A12	273001,475	4279086,120

Πίνακας Συντεταγμένων Οικοπέδου
 Προβλεπόμενα Στοιχεία Ε.Γ.Σ.Α. '87

Α/Α	X	Y
A1	273041,657	4279108,198
A2	273054,460	4279088,798



1 ΗΜΕΡΟΣ ΔΙΜΕΤΡΩΝ ΟΙΚΟΤΕΛΟΥ

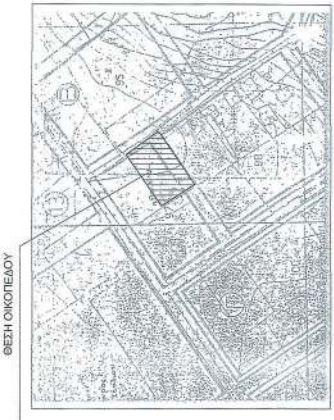
Προβλεπόμενα Στοιχεία Ε.Γ.Σ.Α. '87

Α/Α	X	Y
A1	273041.837	4279108.198
A2	273064.460	4279068.798
A3	273067.816	4279063.637
A4	273066.148	4279062.461
A5	273017.528	4279058.771
A6	273014.805	4279063.852
A7	273013.918	4279065.195
A8	273002.751	4279063.847
A9	273003.738	4279100.889
A10	273040.300	4279107.240
A11	273039.729	4279106.854
A12	273001.475	4279086.120
A13	273008.521	4279108.817
A14	273040.804	4279110.083

ΘΕΣΗ ΟΙΚΟΤΕΛΟΥ



ΑΝΟΣΤΑΣΙΑ ΑΠΟ ΤΡΟΠΟΠΟΙΗΘΕΝ ΣΧΕΔΙΟΥ ΠΛΩΣΟΣ ΑΓ. ΚΩΝΣΤΟΥ ΣΥΜΦΩΝΑ ΜΕ ΤΗΝ ΥΠ. ΑΡΧ.Μ. 3864413.03.2014 Αποφ. Επιτροπής Εργ. Π.Ο.Ε.Κ. 11.020





ΔΙΑΔΕΙΞΗ ΥΠΟΚΟΜΗΣ ΟΡΙΩΝ
 Τ. Ο κτηνιά υπογεγραμμένος Κωνσταντίνος Γεωργίου, ιδιοκτήτης της ιδιοκτησίας (09) που φαίνεται στο παρόν τοπογραφικό διάγραμμα, σύμφωνα με τα οριζόμενα στο, το όριο της ιδιοκτησίας του υποδιέφεραν από φάσμα επί τοιούτου και είναι οριζόμενα ως εξής:

Ο ιδιοκτήτης

ΚΑΠ Τεχνική Εταιρεία

Μιλτιάδης - Κοκκασιάνος
 επιμελητής

Λιλιανόπουλος & ΑΓΡΙΝΙΟΥ
 Τηλ. 28410 9848

ΕΡΓΟΔΟΤΗΣ
ΜΑΚΡΟΠΟΥΛΟΣ ΓΕΩΡΓΙΟΣ
 Τηλ. 28410 9848

ΕΡΓΟ
 ΤΡΟΠΟΠΟΙΗΣΗ ΣΧΕΔΙΟΥ ΠΟΛΗΣ
 (ΑΡΣΗ & ΕΠΑΝΕΠΙΘΩΛΗ ΡΥΘΟΤΟΜΙΑΣ)
 Δ.Τ. 97 ΧΟΡΟΣ ΠΑ ΠΛΑΤΕΙΑ

ΒΕΣΗ
 Τ.Δ. ΑΓΙΟΥ ΚΩΝΣΤΑΝΤΙΝΟΥ ΤΟΥ ΔΗΜΟΥ ΑΓΡΙΝΙΟΥ
 Ο.Τ. 97 ΧΟΡΟΣ ΠΑ ΠΛΑΤΕΙΑ

ΒΕΒΛ. ΣΥΣΤ. ΕΛΕΓΧΟΝΤΕ
 Αρμόδιος: Ο.Τ. 97 ΧΟΡΟΣ ΠΑ ΠΛΑΤΕΙΑ
ΤΟΠΟΓΡΑΦΙΚΟ ΔΙΑΓΡΑΜΜΑ

ΑΡΙΘΜΟΣ ΣΧΕΔΙΟΥ ΚΑΙΝΑΚΑ ΣΧΕΔΙΟΥ ΕΡΓΟΣ ΣΤΗΤΑΙΣ
T1 1:200
ΝΟΕΜΒΡΙΟΣ 2018

Ο ΣΥΝΤΑΞΑΣ

ΚΩΝΣΤΑΝΤΙΝΟΣ ΓΕΩΡΓΙΟΥ
 Τηλ. 28410 9848

Ο ΔΙΟΙΚΗΤΗΣ
 ΚΩΝΣΤΑΝΤΙΝΟΣ ΓΕΩΡΓΙΟΥ
 Τηλ. 28410 9848

Η απόφαση αυτή με το συνοδευτικό της διάγραμμα να δημοσιευθεί στην Εφημερίδα της Κυβερνήσεως.

Πάτρα, 10 Μαΐου 2022

Ο Αντιπεριφερειάρχης

ΛΑΜΠΡΟΣ ΔΗΜΗΤΡΟΓΙΑΝΝΗΣ