ΕΦΗΜΕΡΙΣ ΤΗΣ ΚΥΒΕΡΝΗΣΕΩΣ

ΤΗΣ ΕΛΛΗΝΙΚΗΣ ΔΗΜΟΚΡΑΤΙΑΣ

ΤΕΥΧΟΣ ΤΕΤΑΡΤΟ **Αρ. Φύλλου 361**

20 Ιουνίου 2000

ΑΠΟΦΑΣΕΙΣ

Αριθ. 1045187/4338/Β0010

Καθορισμός των ορίων του αιγιαλού και δημιουργία ζώνης παραλίας στη θέση από «Λάσπη» Αγ. Κων/νου έως εκβολές χειμάρρου Λογγού Αγ .Κων/νου Νομού Φθιώτιδας (και επανακαθορισμός στο τμήμα μεταξύ των κορυφών αιγιαλού 47, 48, 49, 50, 51 και 52).

Ο ΥΠΟΥΡΓΟΣ ΟΙΚΟΝΟΜΙΚΩΝ

Έχοντας υπόψη:

1. Τις διατάξεις του Π.Δ 551/88 «Οργάνωση Νομαρχιών-Οργάνωση Οικονομικών Υπηρεσιών» ΦΕΚ 259 τ.Α΄), όπως τροποποιήθηκε και ισχύει.

2. Τις διατάξεις του άρθρου 100 του Π.Δ 284/88 «περί Οργανισμού Υπουργείου Οικονομικών».

3. Τις διατάξεις του Ν. 2218/1994 «περί ίδρυσης Νομαρχιακής Αυτοδιοίκησης κ.λ.π. (ΦΕΚ 90 τ. Α΄), όπως τροποποιήθηκε συμπληρώθηκε και ισχύει.

4. Τις διατάξεις του άρθρου 14 του Ν. 2399/96 «Υλοποίηση της εισοδηματικής πολιτικής έτους 1996 για μισθούς και συντάξεις και άλλες διατάξεις (ΦΕΚ 90 τ. Α΄), με το οποίο καταργήθηκαν οι θέσεις των Περιφερειακών Διευθυντών και οι αρμοδιότητες τους περιήλθαν στο Γενικό Γραμματέα Περιφέρειας.

5. Τις διατάξεις των παρ. 2 και 6 του άρθρου 1 Ν.2503/97 Διοίκηση Οργάνωση, Στελέχωση της Περιφέρειας, ρύθμιση θεμάτων για την Τοπική Αυτοδιοίκηση και άλλες διατάξεις (ΦΕΚ 107 τ. Α΄), σύμφωνα με τις οποίες οι Περιφερειακές Υπηρεσίες του Υπουργείου Οικονομικών, που συγκροτούσαν την Περιφερειακή Διοίκηση του Νομού ή Νομαρχίας δεν υπήχθησαν στην ενιαία οργανική μονάδα της Περιφέρειες ούτε καταργήθηκαν, αλλά αποτελούν από 01.09.97 Υπηρεσίες του Υπουργείου Οικονομικών.

6. Το αριθ. 28975/31.07.97 έγγραφο της Δ/νσης Διοίκησης του Υπ. Εσωτερικών Δημ. Διοίκησης και Αποκέντρωσης, σύμφωνα με το οποίο οι αρμοδιότητες του Γενικού Γραμματέα της Περιφέρειας σε θέματα Υπηρεσιών του Υπ. Οικονομικών μεταφέρονται από 01.09.97 στον Υπουργό Οικονομικών.

7. Την υπ' αριθμ. 1107147/1239/0006Α΄/4.10.96 (ΦΕΚ 922/τ.Β΄/7.10.96) κοινή Απόφαση του Πρωθυπουργού και Υπουργού Οικονομικών «περί ανάθεσης αρμοδιοτήτων του Υπουργού Οικ/κών στους Υφυπουργούς».

8. Την αριθ. 1087903/ 1481/ 0006Β/ ΠΟΛ.1233/ 28.8.1997 απόφαση του Υπουργού Οικονομικών «περί μεταβίβασης αρμοδιοτήτων του Υπουργού Οικονομικών στους Προϊσταμένους των Περιφερειακών Υπηρεσιών του Υπουργείου Οικονομικών πλην Γ.Λ.Κ. και Γ.Χ.Κ.».

9. Τις διατάξεις, των άρθρων 1 μέχρι και 7 του ΑΝ 2344/40 περί αιγιαλού και παραλίας, όπως τροποποιήθηκαν και συμπληρώθηκαν με τις διατάξεις: α) του άρθρου 13 του Ν. 1078/1980 και β) του άρθρου 23 του Ν. 1337/1983.

10. Την αριθμ. 1002298/33/Α0006/8.1.97 απόφαση του Υφυπουργού Οικονομικών περί μεταβίβασης αρμοδιοτήτων στους Γενικό Γραμματέα κ.λ.π.

11. Την από 23.3.2000 έκθεση Επιτροπής καθορισμού των ορίων αιγιαλού και παραλίας και θέσεων αμμοληψίας, που καθόρισε τα όρια του αιγιαλού και της παραλίας στη θέση από «Λάσπη» Αγ.Κων/νου ως εμβολές χειμάρρου Λογγού Αγ. Κων/νου Νομού Φθιώτιδας και το από Οκτώβριο 1995 τοπογραφικό διάγραμμα σε 13 πινακίδες, με κλίμακα 1:500 που συντάχθηκε από τον Τοπογράφο Μηχανικό Νικόλαο Ζευκιλή και ελέγχθηκε για την ακρίβεια της αποτύπωσης την 25.7.97 από τον Β.Γκαζώνη εργοδηγό τοπογράφο και θεωρήθηκε την 25.7.97 από τον Προϊστάμενο Π.Ευμορφόπουλο, Πολιτικό Μηχανικό της ΤΥΔΚ Ν. Φθιώτιδας και συνοδεύει την έκθεση της προαναφερομένης Επιτροπής.

12.- Την σύμφωνη γνώμη του Γενικού Επιτελείου Ναυτικού που διατυπώθηκε στο Φ.544.5/764/98/31.8.1998 έγγραφο του.

13.- Την με αρ.πρωτ. 1015021/862/Β0010/5.2.96 εντολή ΥΠ.ΟΙΚ. για επανακαθορισμό του τμήματος εκβολών χειμάρου Ξηριά Λογγού, αποφασίζουμε:

1. Επικυρώνουμε την από 23.3.2000 έκθεση επιτροπής καθορισμού των ορίων αιγιαλού και παραλίας και θέσεων αμμοληψίας καθώς και το από Οκτώβριο 1996 τοπογραφικό διάγραμμα σε 13 πινακίδες που τη συνοδεύει, το οποίο συντάχθηκε από το Τοπογράφο Μηχανικό Νικόλαο Ζευκιλή με κλίμακα 1:500 και ελέγχθηκε για την ακρίβεια της αποτύπωσης την 25.7.97 από τον Β. Γκαζώνη εργοδηγό Τοπογράφο και θεωρήθηκε την 25.7.97 από τον Προϊστάμενο Π. Ευμορφόπουλο Πολιτικό Μηχανικό της ΤΥΔΚ Νομού Φθιώτιδας επί του οποίου η πιο πάνω Επιτροπή καθόρισε τα όρια του αιγιαλού με κόκκινη συνεχή πολυγωνική γραμμή με στοιχεία 4, 01,.....44, 45, 9 και 1,46,47,.....51,52 τα όρια της παραλίας με κίτρινη συνεχή

πολυγωνική γραμμή με στοιχεία 4,0,1,.....44,45,9 και 1,46,47,.....51,52 σε απόσταση 10 μ. από αυτή του αιγιαλού και με κυανή συνεχή πολυγωνική γραμμή με στοιχεία 4»,3»,2»,1»,Α, Β, Γ, Δ, Ε, Ζ, και 5»,6»,7»,8»,9»,10» τα όρια του παλαιού αιγιαλού στη θέση από «Λάσπη» Αγ. Κων/νου έως εκβολές χειμάρου Λογγού Αγ. Κων/νου Νομού Φθιώτιδας.

2. Ακυρώνουμε μερικώς την με αρ. πρωτ. Φ121/ 856/ 1.6.1995/ απόφαση Περιφ.Δ/ντή Ν. Φθιώτιδας (ΦΕΚ 409/ 16.6.95/τευχ. Δ') και ειδικότερα τον καθορισμό των οριογραμμών αιγιαλού και παραλίας μεταξύ των κορυφών 47,48,49,50,51,52 και παλαιού αιγιαλού μεταξύ των κορυφών Γ,Δ,Ε,Ζ για τους λόγους που περιγράφει το ΥΠ.ΟΙΚ/στο με αρ. πρωτ. 1015021/862/Β0010/5.2.96/έγγραφό του.

Η παρούσα απόφαση να δημοσιευθεί στην Εφημερίδα της Κυβερνήσεως.

Αθήνα, 31 Μαρτίου 2000

Ο Γενικός Γραμματέας
Χ. ΑΛΑΜΑΝΟΣ

ΕΚΘΕΣΗ

Επιτροπής καθορισμού ορίων αιγιαλού και παραλίας θέσεων αμμοληψίας (άρθρο 100 Π.Δ. 284/1988).

Για τον καθορισμό για πρώτη φορά, των ορίων του αιγιαλού και της παραλίας στο τμήμα από «Λάσπη», ως εκβολές χειμάρρου Λογγού Αγ. Κων/νου Λοκρίδας με ενδιαφερόμενο το Δήμο Αγ. Κων/νου, όπου πήγαμε σήμερα 23.3.2000 ημέρα Πέμπτη οι υπογεγραμμένοι:

1. Φώτης Τσιγκόλης Εφοριακός ΠΕ/Α Προϊστάμενος Κτηματικής Υπηρεσίας Νομού Φθιώτιδας.

2. Γεώργιος Στρωματιάς Τοπογράφος Μηχανικός της Κτηματικής Υπηρεσίας (Μηχ/κός Δημοσίου).

3. Νικόλαος Πατρινός, Πλωτάρχης Λ.Σ. Λιμενάρχης Υ/ΛιμεναρχείοΣτυλίδας, που αποτελούμε την Επιτροπή του άρθρου 100 του Π.Δ. 284/1988 (ΦΕΚ 128 και 165/Α/88) «Οργανισμός Υπουργείου Οικονομικών», όπως αυτή συγκροτήθηκε με την αρ. πρωτ. 4161/8.12.1999/απόφαση Προϊστ. Οικονομικής Επιθ. Στερ. Ελλάδας και συγκλήθηκε με τη Φ. 121/ 677/ 17.3.2000 πρόσκληση του Προέδρου της, έχοντας υπόψη:

1. Την από 29.10.1996 αίτηση Δήμου Αγ. Κων/νου, που ζητείται ο καθορισμός των ορίων του αιγιαλού στην παραπάνω περιοχή.

2. Τα από Ιανουάριο 1996 13 τοπογραφικά και υψομετρικά διαγράμματα με κλίμακα 1:500 του τοπογράφου Μηχανικού Νίκου Ζευκιλή, που ελέγχθηκαν την 25.7.1997 για την ακρίβεια της αποτύπωσης από τον Βίκτωρα Γκαζώνη, Εργοδηγό Τοπογράφο και θεωρήθηκαν την 25.7.1997 από το Διευθυντή Τεχνικών Υπηρεσιών Δημ. Κοιν. Ν. Φθιώτιδας, όπως ορίζει το άρθρο 20 του Ν. 719/1977 (ΦΕΚ 301/Α/1977).

3. Τις διατάξεις του Α.Ν. 2344/1940 «περί αιγιαλού και παραλίας», όπως τροποποιήθηκε και συμπληρώθηκε μεταγενέστερα, ως επίσης και τις διατάξεις του Ν. 1337/1983 (ΦΕΚ 33/Α/1983), καθώς και τη σχετική με αυτούς Δικαστική και Διοικ. Νομολογία.

4. Τις οδηγίες του Υπ. Οικον., όπως έχουν διατυπωθεί στις εγκύκλιες διαταγές, με αριθ. Δ. 8505/6433/66/31.7.1968, Δ. 3474/970 ΠΟΛ. 105/29.7.1983 και Ν. 505/ 253 ΠΟΛ. 69/ 30.3.1984 καθώς επίσης και τις οδηγίες του Γ.Ε.Ν. όπως αυτές διατυπώθηκαν στα Φ. 187.2/54/74/358/6.2.74 και Φ. 544.5/ 764/98/31.8.1998/έγγραφά του.

5. Την αντίληψη που σχηματίσαμε κατά την επί τόπου μετάβασή μας, σχετικά με το πλάτος της βρεχομένης ζώνης ξηράς και τα λοιπά συναφή στοιχεία της περιοχής, όπως και τις εκτεταμένες επιχώσεις με ογκολίθους λατομείου του αιγιαλού στο νοτιοδυτικό τμήμα της προς εξέτασην περιοχής.

6. Αφού έλαβε υπόψη τις από 14.12.1994 (για τις εκβολές χειμάρρους Ξηριά Λογγού) και 13.8.1997 εκθέσεις των προηγουμένων επιτροπών καθορισμού.

7. Το γεγονός ότι διαπιστώθηκε η ύπαρξη εκτεταμένων προσχώσεων στις εκβολές του χειμάρρου Λογγού, τόσο από τη Φύση του εδάφους, όσο και από τη σύγκριση των Αεροφωτογραφιών της περιοχής των ετών 1945, 1960, 1972 και 1986 που δόθηκαν από το ΓΕΝ στην επιτροπή σε προηγούμενη σύγκλισή της στις 13.9.94.

8. Το γεγονός ότι οι προσκομισθέντες τίτλοι ιδιοκτησίας από τους διεκδικητές των προσχωσιγενών εκτάσεων δεν υπερισχύουν των δικαιωμάτων του Δημοσίου κ.λπ.

9. Αφού έλαβε υπόψη της τις ένορκες βεβαιώσεις που προσκόμισαν κάτοικοι της περιοχής, τον καθορισμό των οριογραμμών αιγιαλού της παραλίας που επικυρώθηκε με την Φ. 121/856/1.6.1985/αποφ. Περιφ. Δ/ντή Νομού Φθιώτιδας το 1015021/862/Β00010/5.2.96. έγγραφο του Υπ. Οικ. και τον υπόλοιπο φάκελλο της Κτηματικής Υπηρεσίας για το θέμα αυτό, αποφασίζει:

1. Καθορίζει πάνω στο ανωτέρω τοπογραφικό διάγραμμα που συνοδεύει την έκθεση αυτή:

α) Την οριογραμμή αιγιαλού με κόκκινη συνεχή πολυγωνική γραμμή, με στοιχεία, 4, 0, 1, 2, 3...., 44, 45, 9 και 1, 46, 47,.... 51, 52 της οποίας οι κορυφές εξασφαλίζονται από συντεταγμένες προβολής ΗΑΤΤ σύμφωνα με το σχετικό πίνακα.

β) Την οριογραμμή της παραλίας με κίτρινη συνεχή πολυγωνική γραμμή, με στοιχεία 4*', 0', 1', 2', 3',.... 44', 45', 9' και 1*, 46', 47'... 51', 52' της οποίας οι κορυφές εξασφαλίζονται από την πολυγωνική του αιγιαλού (παράλληλος σε απόσταση δέκα (10) μέτρων.

2. Καθορίζεται ζώνη παραλίας πλάτους δέκα (10) παντού για να μπορούν να γίνουν έργα κοινωφελούς χρήσεως και να εξυπηρετηθούν οι σκοποί του άρθρου 7 του Α.Ν. 2344/1940.

3. Υπάρχουν κτίσματα στη ζώνη της παραλίας.

4. Αποφαίνεται ότι υπάρχει παλαιός αιγιαλός σε δύο τμήματα και ορίζει αυτού με μπλέ πολυγωνική γραμμή με στοιχεία 4", 3", 2", 1", Α, Β, Γ, Δ, Ε, Ζ και 5", 6", 7", 8", 9", 10" του οποίου οι κορυφές εξασφαλίζονται από συντεταγμένες προβολής ΗΑΤΤ σύμφωνα με το σχετικό πίνακα.

Από τον παλαιό αιγιαλό που ορίζεται ανωτέρω δεν εξαιρείται καμμία ιδιοκτησία διότι οι τίτλοι που προσκομίσθηκαν είτε δεν εντοπίζονται εντός του παλαιού αιγιαλού είτε δεν υπερισχύουν των δικαιωμάτων του Δημοσίου.

5. Για πρώτη φορά χαράσσεται αιγιαλός και παραλία στα τμήματα 1, 2, 3,.... 44, 45, 9 και 1, 46, 47. Στο τμήμα 47, 48, 49, 50, 51, 52 γίνεται επανακαθορισμός κατόπιν του 1015021/862/Β0010/5.2.96/εγγράφου Υπουργείου Οικονομικών.

ΠΙΝΑΚΑΣ ΣΥΝΤΕΤΑΓΜΕΝΩΝ ΑΙΓΙΑΛΟΥ

α/α	Χ	Ψ	α/α	Χ	Ψ
23	-6.956,00	+2.221,00	43	-5.218,80	+2.540,00
24	-6.836,00	+2.309,70	44	-5.016,20	+2.448,70
25	-6.798,60	+2.351,10	45	-4.939,70	+2.421,30
26	-6.663,50	+2.475,40	9	-4.894,80	+2.409,50
27	-6.589,70	+2.518,00	8	-4.801,00	+2.387,80
28	-6.510,00	+2.543,00	7	-4.724,00	+2.378,50
29	-6.401,00	+2.574,20	6	-4.700,20	+2.371,80
30	-6.278,70	+2.620,20	5	-4.673,50	+2.360,50
31	-6.204,00	+2.658,00	4	-4.651,00	+2.344,80
32	-6.060,50	+2.796,80	3	-4.639,70	+2.328,80
33	-5.978,50	+2.806,30	2	-4.512,00	+2.265,50
34	-5.876,00	+2.761,00	1	-4.411,20	+2.235,30
35	-5.812,80	+2.725,00	46	-4.331,30	+2.185,00
36	-5.750,00	+2.700,00	47	-4.093,00	+2.219,50
37	-5.680,00	+2.674,00	48	-4.035,80	+2.207,50
38	-5.556,50	+2.639,50	49	-3.989,30	+2.175,00
39	-5.458,00	+2.623,70	50	-3.885,00	+2.072,00
40	-5.436,80	+2.611,20	51	-3.868,00	+2.028,30
41	-5.369,60	+2.592,00	52	-3.855,20	+2.006,00
42	-5.337,00	+2.587,70			

ΤΜΗΜΑ ΟΡΝΙΘΑΣ "ΠΕΥΚΟ"

ΠΙΝΑΚΑΣ ΣΥΝΤΕΤΑΓΜΕΝΩΝ ΠΑΛΑΙΟΥ ΑΙΓΙΑΛΟΥ

4''	-4.700,20	+2.371,80	E	-3.904,00	+2.037,50
3''	-4.643,70	+2.321,00	Z	-3.884,20	+1.978,50
2''	-4.516,20	+2.256,30	5''	-5.919,30	+2.780,30
1''	-4.447,50	+2.223,50	6''	-5.952,00	+2.790,40
A	-4.339,70	+2.180,00	7''	-5.989,50	+2.796,20
B	-4.260,50	+2.159,50	8''	-6052,80	+2.788,20
Γ	-4.135,00	+2.121,50	9''	-6.072,00	+2.777,00
Δ	-4.001,00	+2.101,30	10''	-6110,80	+2.768,00

Η ΕΠΙΤΡΟΠΗ

Ο ΠΡΟΕΔΡΟΣ

Φώτης Τσ

Γ. Στρωματιάς Γεώργιος
Τοπογρ. Μηχ/κός ΕΜΠ

ΤΑ ΜΕΛΗ

ΝΙΚΟΛΑΟΣ Α. ΠΑΤΡΙΝΟΣ
ΠΛΟΤΑΡΧΗΣ Α.Σ.


1400
1350
1300
1250
1200
ΑΠΟΣΠΑΣΜΑ ΧΑΡΤΗ 1:50.000
ΟΡΗΟΣ
ΑΓΙΟΥ ΚΟΝΣΤΑΝΤΙΝΟΥ

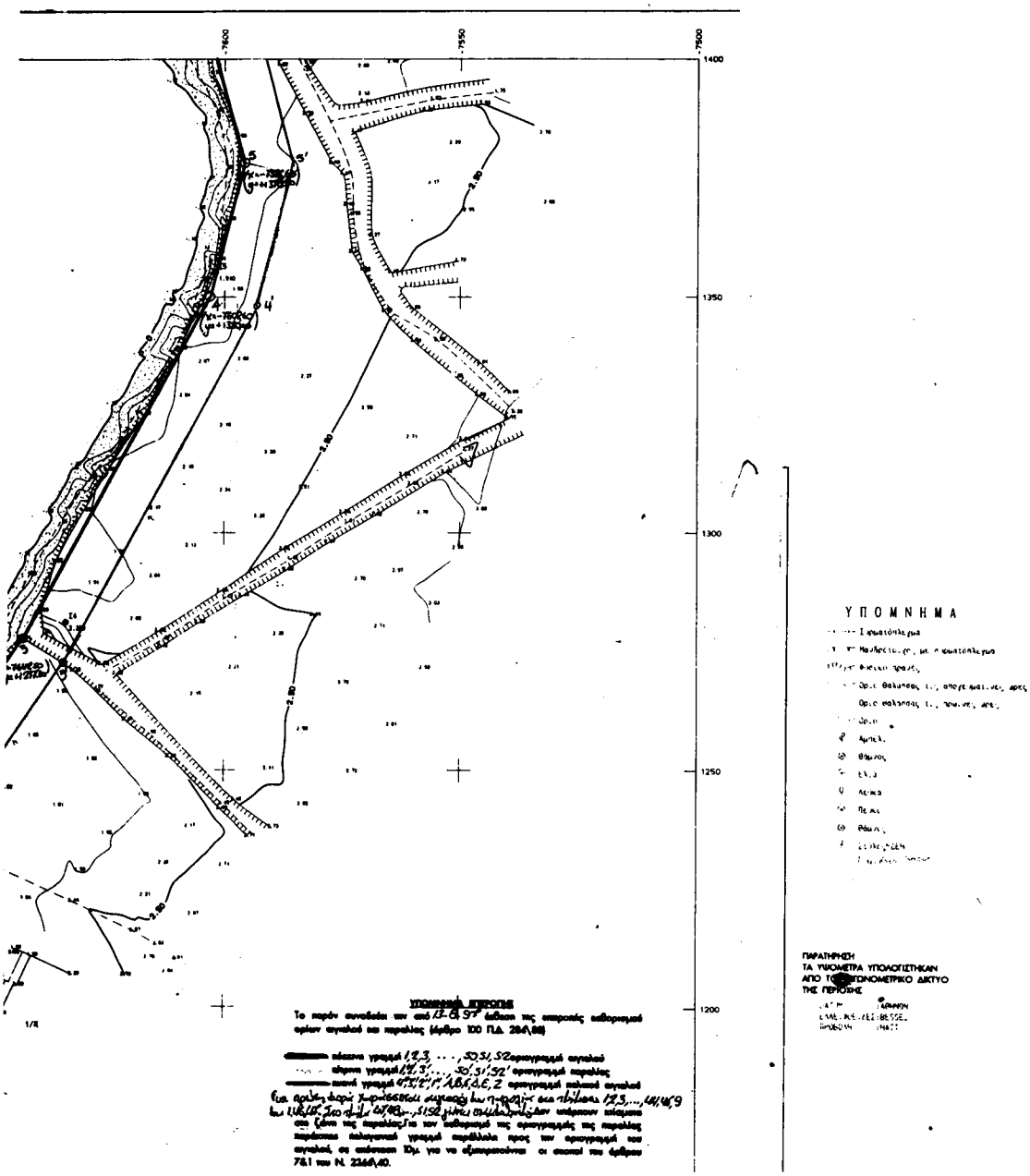
7500
7950
1400
1350
1300
1250
1200
ΥΠΟΜΝΗΜΑ
ΠΙΡΑΤΗΡΗΣΗ
ΤΑ ΥΨΟΜΕΤΡΑ ΥΠΟΛΟΓΙΣΤΗΚΑΝ
ΑΠΟ ΤΟ ΤΟΠΟΓΡΑΦΟΜΕΤΡΙΚΟ ΔΙΚΤΥΟ
ΤΗΣ ΠΕΡΙΟΧΗΣ

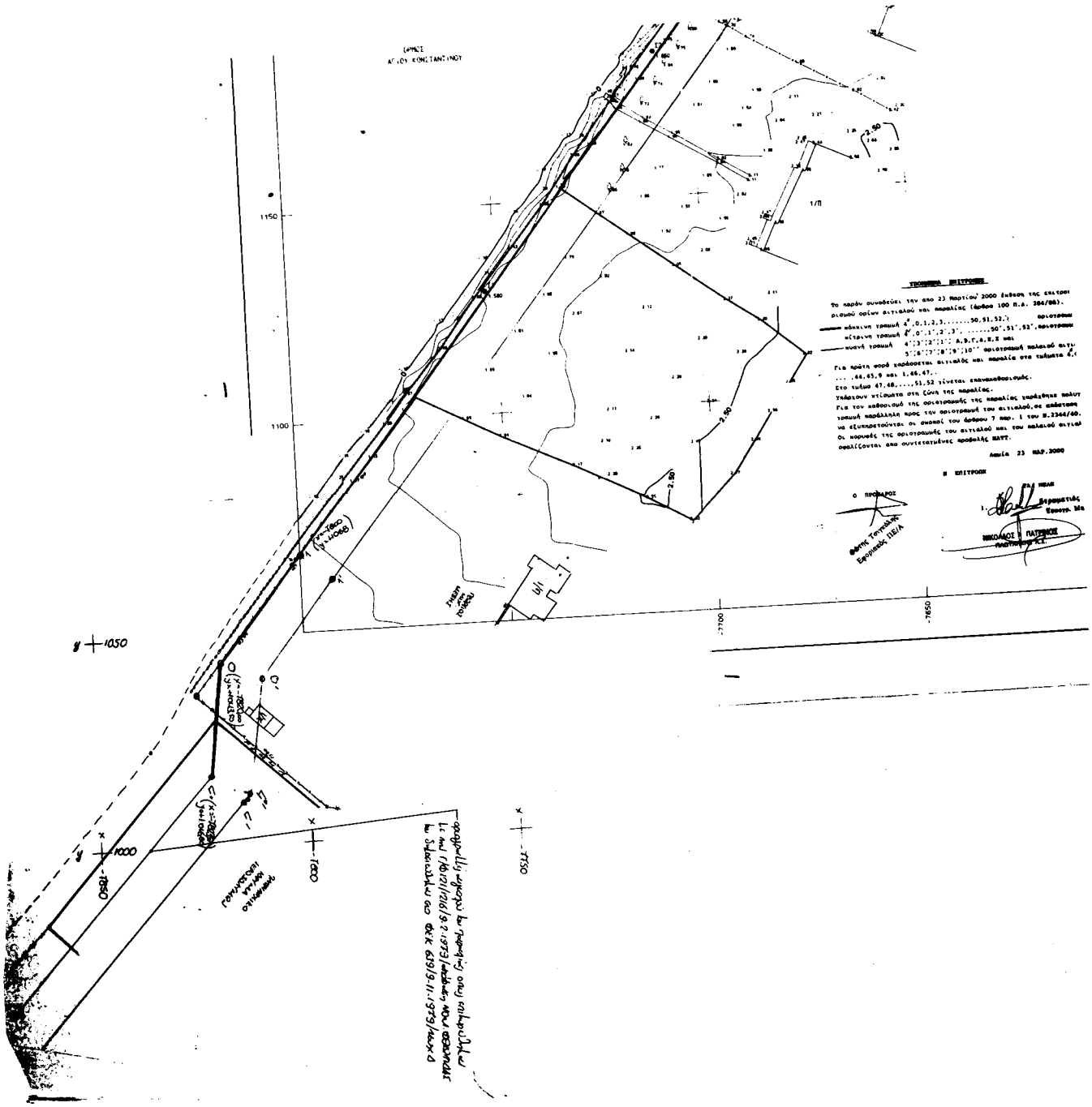
ΕΦΗΜΟΣ
ΑΓΙΟΥ ΚΩΝΣΤΑΝΤΙΝΟΥ
1150
1100
1050
1000
950
-7650
-7700
-7750
-7800
2.50
ΠΡΟΕΔΡΟΣ
ΜΕΛΗ
ΝΙΚΟΛΑΟΣ Ι. ΠΑΤΕΡΗΣ

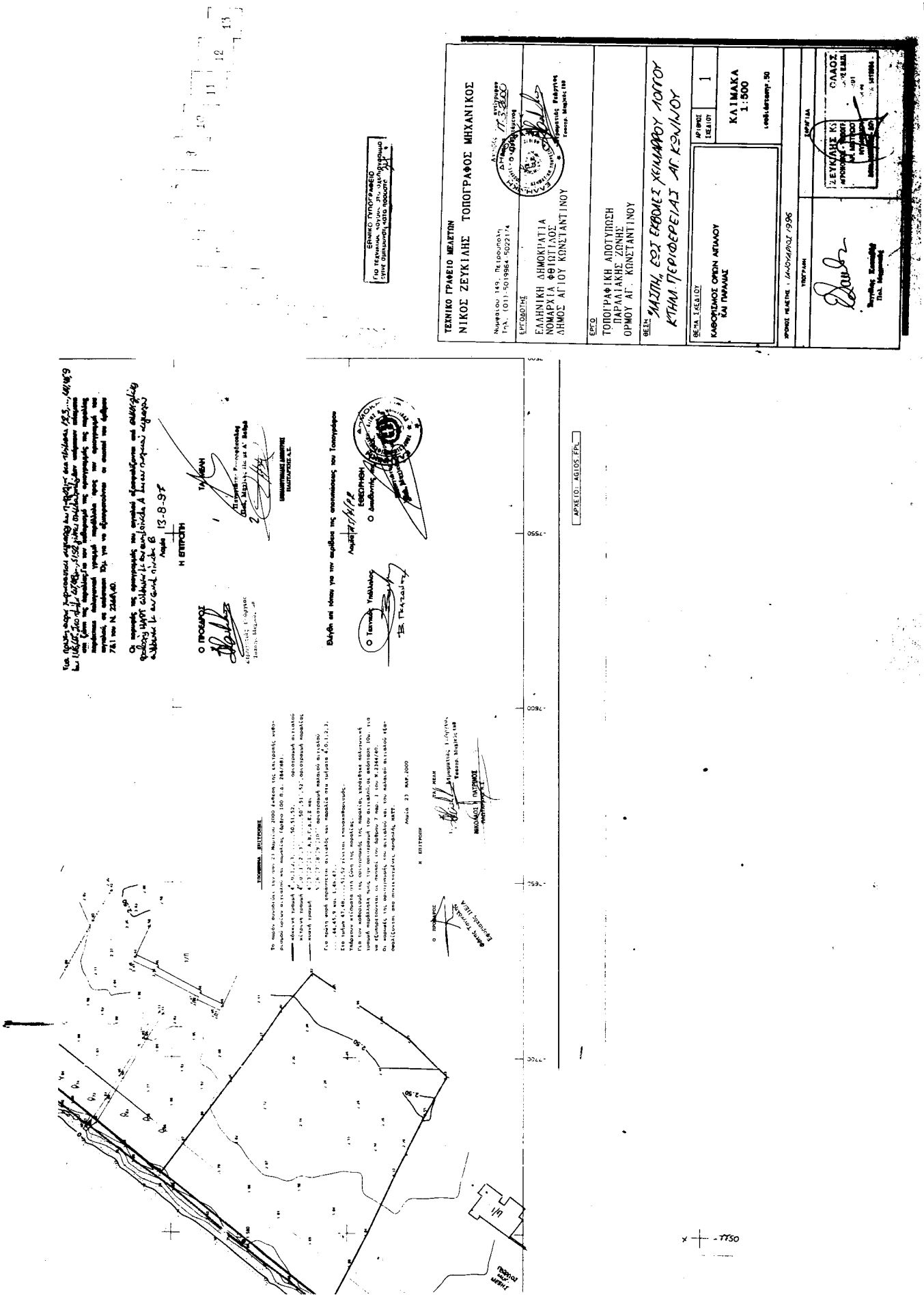
ΤΕΧΝΙΚΟ ΓΡΑΦΕΙΟ ΜΕΛΕΤΩΝ
ΝΙΚΟΣ ΖΕΥΚΙΛΗΣ ΤΟΠΟΓΡΑΦΟΣ ΜΗΧΑΝΙΚΟΣ
ΕΛΛΗΝΙΚΗ ΔΗΜΟΚΡΑΤΙΑ
ΝΟΜΑΡΧΙΑ ΦΘΙΩΤΙΔΟΣ
ΔΗΜΟΣ ΑΓΙΟΥ ΚΩΝΣΤΑΝΤΙΝΟΥ
ΤΟΠΟΓΡΑΦΙΚΗ ΑΠΟΤΥΠΩΣΗ
ΠΑΡΑΛΙΑΚΗΣ ΖΩΝΗΣ
ΟΡΜΟΥ ΑΓ. ΚΩΝΣΤΑΝΤΙΝΟΥ
ΚΑΛΙΜΑΚΑ
1:500
ΑΡΙΘΜΟΣ ΣΧΕΔΙΟΥ 1
ΚΑΘΟΡΙΣΜΟΣ ΟΡΙΩΝ ΑΙΓΙΑΛΟΥ ΚΑΙ ΠΥΡΑΝΤΑΣ
ΧΡΟΝΟΣ ΜΕΛΕΤΗΣ : ΙΑΝΟΥΑΡΙΟΣ 1996
ΑΡΧΕΙΟ: AGIOS.FPL

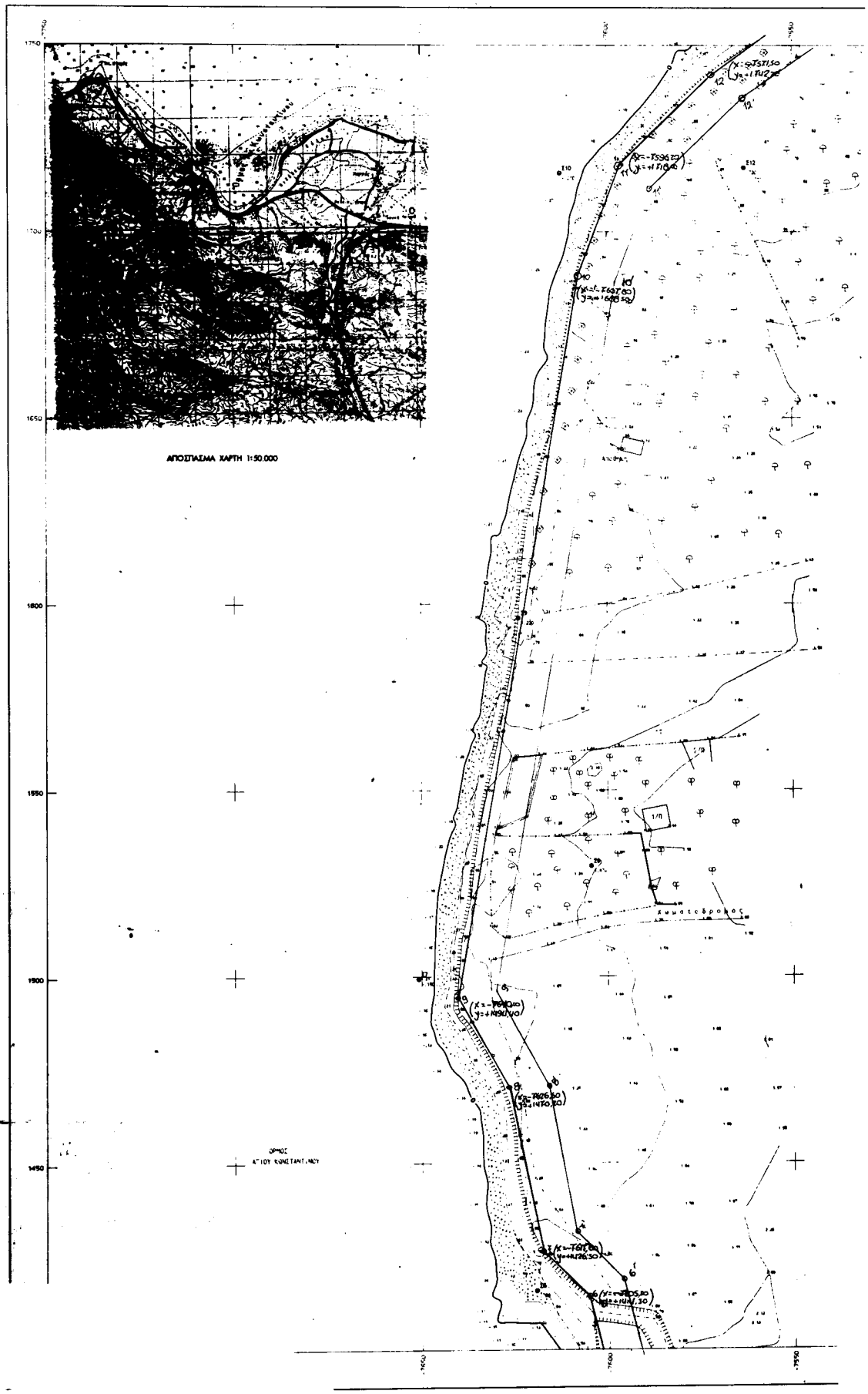
ΑΠΟΣΠΑΣΜΑ ΧΑΡΤΗ 1:50.000
ΟΡΟΣ
Α΄ΤΟΥ ΚΩΝΣΤΑΝΤΙΝΟΥ

ΠΡΟΦΟΡΙΚΑ ΕΠΙΤΡΟΠΗΣ

Το παρόν συνοδεύει την από 23 Μαρτίου 2000 έκθεση της επιτροπής καθορισμού ορίων αιγιαλού και παραλίας (άρθρο 100 Π.Δ. 284/88)

— κόκκινη γραμμή 4.0.1.2.3.....50,51,52, ορογραμμή αιγιαλού
κίτρινη γραμμή 4.0.1.2.3'.....50,51,52, ορογραμμή παραλίας
— κυανή γραμμή 4.0.1.2.3.1, Α,Β,Γ,Δ,Ε,Ζ και
5.6.7.8.9.10 ορογραμμή παλαιού αιγιαλού

Για πρώτη φορά επιβάλλεται αιγιαλός και παραλία στα τμήματα 4.0.1.2.3, ...,44,45,9 και 1,46,47.

Στο τμήμα 47,48,....,51,52 γίνεται επανακαθορισμός.

Υπάρχουν κτίσματα στη ζώνη της παραλίας.

Για τον καθορισμό της ορογραμμής της παραλίας παράλληλα πολυγωνική γραμμή παράλληλη προς την ορογραμμή του αιγιαλού σε απόσταση 10μ. για να εξυπηρετούνται οι σκοποί του άρθρου 7 παρ. 1 του Ν.2344/40.

Οι κορυφές της ορογραμμής του αιγιαλού και του παλαιού αιγιαλού εξαρτώνται από συντεταγμένες προβολής ΗΑΤΤ.

Λαμία 23 ΜΑΡ.2000

Η ΕΠΙΤΡΟΠΗ

Ο ΠΡΟΕΔΡΟΣ — ΤΑ ΜΕΛΗ

1. Θεραπευτής Ι.Γ.
2. ΝΙΚΟΛΑΟΣ Κ. ΠΑΤΡΙΝΟΣ ΠΛΟΙΑΡΧΗΣ Α.Σ.

ΠΡΟΦΟΡΙΚΑ ΕΠΙΤΡΟΠΗΣ

Το παρόν συνοδεύει την από 13-8-97 έκθεση της επιτροπής καθορισμού ορίων αιγιαλού και παραλίας (άρθρο 100 ΠΔ 284/88)

— κόκκινη γραμμή 1,2,3,....50,51,52 ορογραμμή αιγιαλού
- κίτρινη γραμμή 1,2,3,....50,51,52 ορογραμμή παραλίας
— κυανή γραμμή 6,7,8,9,10,11,12,13 ορογραμμή παλαιού αιγιαλού

Για πρώτη φορά χαρακτηρίζεται αιγιαλός και παραλία στα τμήματα 1,2,3,....44,45,9 και 1,46,47 και στο τμήμα 47,48,....51,52 γίνεται επανακαθορισμός υπάρχουν κτίσματα στη ζώνη της παραλίας. Για τον καθορισμό της ορογραμμής της παραλίας χαράχτηκε πολυγωνική γραμμή παράλληλη προς την ορογραμμή του αιγιαλού, σε απόσταση 10μ για να εξυπηρετούνται οι σκοποί του άρθρου 7&1 του Ν. 2344/40.

Οι κορυφές της ορογραμμής του αιγιαλού εξαρτώνται από συντεταγμένες προβολής ΗΑΤΤ εύβοια-Β με αντ. πίνακα Α και παλαιού αιγιαλού εύβοια-Β με αντ. πίνακα Β

Λαμία 13-8-97

Η ΕΠΙΤΡΟΠΗ

Ο ΠΡΟΕΔΡΟΣ — ΤΑ ΜΕΛΗ

1
2

ΕΜΜΑΝΟΥΗΛΑΚΗΣ ΔΗΜΗΤΡΙΟΣ ΠΛΟΙΑΡΧΟΣ Α.Σ.

Ελέγθη επί τόπου για την ακρίβεια της αποτυπώσεως του Τοπογράφου

Λαμία 95/4/2.

Ο Τεχνικός Υπάλληλος — ΕΘΕΩΡΗΘΗ Ο Διευθυντής ΤΕΔΚ

ΥΠΟΜΝΗΜΑ

ΠΑΡΑΤΗΡΗΣΗ
ΤΑ ΥΨΟΜΕΤΡΑ ΥΠΟΛΟΓΙΣΤΗΚΑΝ
ΑΠΟ ΤΟ ΥΨΟΜΕΤΡΙΚΟ ΔΙΚΤΥΟ
ΕΝΕ ΠΕΡΙΟΧΗΣ

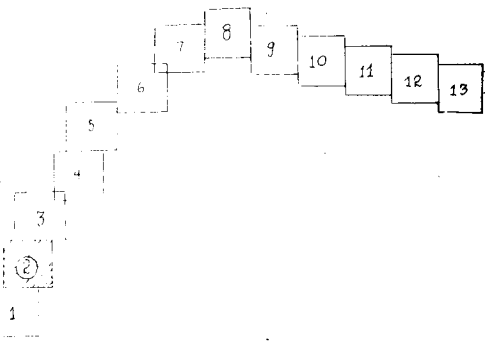

ΤΕΧΝΙΚΟ ΓΡΑΦΕΙΟ ΜΕΛΕΤΩΝ
ΝΙΚΟΣ ΖΕΥΚΙΑΗΣ · ΤΟΠΟΓΡΑΦΟΣ ΜΗΧΑΝΙΚΟΣ
Νυμφαίου 149, Πετρούπολη
Τηλ. (01)-5019964-5022174

ΕΘΝΙΚΟ ΤΥΠΟΓΡΑΦΕΙΟ
Για τεχνικούς λόγους στο σχεδίασμα
έγινε διακόπτη κατά ποσοστό

ΕΡΓΟΔΟΤΗΣ
ΕΛΛΗΝΙΚΗ ΔΗΜΟΚΡΑΤΙΑ
ΝΟΜΑΡΧΙΑ ΦΘΙΩΤΙΔΟΣ
ΔΗΜΟΣ ΑΓΙΟΥ ΚΩΝΣΤΑΝΤΙΝΟΥ

ΕΡΓΟ
ΤΟΠΟΓΡΑΦΙΚΗ ΑΠΟΤΥΠΩΣΗ
ΠΑΡΑΛΙΑΚΗΣ ΖΩΝΗΣ
ΟΡΜΟΥ ΑΓ. ΚΩΝΣΤΑΝΤΙΝΟΥ

ΘΕΣΗ
"ΛΑΣΠΗ" ΕΩΣ ΕΚΒΟΛΕΣ ΧΗΛΑΡΟΥ ΛΟΓΓΟΥ
ΚΤΗΜ ΠΕΡΙΘΕΡΕΙΑΣ ΑΓ. ΚΩΝ/ΝΟΥ

ΘΕΜΑ ΣΧΕΔΙΟΥ
ΚΑΘΟΡΙΣΜΟΣ ΟΡΙΩΝ ΑΙΓΙΑΛΟΥ ΚΑΙ ΠΑΡΑΛΙΑΣ

ΑΡΙΘΜΟΣ ΣΧΕΔΙΟΥ 2

ΚΛΙΜΑΚΑ 1:500
1ο σύστημα.50

ΧΡΟΝΟΣ ΜΕΛΕΤΗΣ ΙΟΥΛΙΟΣ-ΑΠΡ. 1996

ΥΠΟΓΡΑΦΗ — ΣΦΡΑΓΙΔΑ

ΖΕΥΚΙΑΗΣ ΚΩΝ. ΝΙΚΟΛΑΟΣ
ΤΟΠΟΓΡΑΦΟΣ ΜΗΧ. ΑΝΩΤΕΡΗ ΣΧΟΛΗ Ε.Μ.Π.
ΑΡ. ΜΗΤΡΩΟΥ Τ.Ε.Ε. 16811
ΝΥΜΦΑΙΟΥ 149 - ΙΛΙΟΝ
ΑΦΜ: 118006587 - ΔΟΥ: ΙΛΙΟΥ - ΤΗΛ 5019964



ΑΠΟΣΠΑΣΜΑ ΧΑΡΤΗ 1:50.000

ΥΠΟΜΝΗΜΑ ΕΠΙΤΡΟΠΗΣ

Το παρόν συνοδεύει την από 13-8-97 έκθεση της επιτροπής καθορισμού ορίων αιγιαλού και παραλίας (άρθρο 100 Π.Δ. 284/88)

Βλέφε επί τόπου για τον

——— κόκκινη γραμμή 1,2,3, ... 50,51,52 οριογραμμή αιγιαλού
——— πράσινη γραμμή 1',2',3', ..., 50',51',52' οριογραμμή παραλίας
——— κυανή γραμμή 1",2",3",1',A,B,Γ,Δ,E,Z οριογραμμή παλαιού αιγιαλού

Για πρώτη φορά χαράσσεται αιγιαλός και παραλία στα τμήματα 1,23,..., 44,45,9 και 1,46,47, 47,48,..., 51,52 γίνεται επανακαθορισμός. Υπάρχουν κτίσματα στη ζώνη της παραλίας.

Οι κορυφές της οριογραμμής του αιγιαλού εξαρτώνται από συντεταγμένες προβολής ΗΑΤΤ ειδικώς με αρχή συντ. σημείο Α και κορυφή εξαρτώνται ειδικώς με αρχή συντ. σημείο Β.

Λαμία 13-8-97

Η ΕΠΙΤΡΟΠΗ

Ο ΠΡΟΕΔΡΟΣ

ΤΑ ΜΕΛΗ

1. Γρηγόριος Ρηματαρέλλος
Τεχνικός Μηχανικός ΠΕ με Α' Βαθμό

2. ΕΜΜΑΝΟΥΗΛΑΚΗΣ ΔΗΜΗΤΡΙΟΣ
ΠΛΟΤΑΡΧΙΚΟΣ Α.Σ.

ΥΠΟΜΝΗΜΑ ΕΠΙΤΡΟΠΗΣ

Το παρόν συνοδεύει την από 23 Μαρτίου 2000 έκθεση της επιτροπής καθορισμού ορίων αιγιαλού και παραλίας (άρθρο 100 Π.Δ. 284/88).

—— κόκκινη γραμμή 4',0,1,2,3,.....50,51,52, οριογραμμή αιγιαλού
—— κίτρινη γραμμή 4',0',1',2',3', ...50',51',52', οριογραμμή παραλίας
—— κυανή γραμμή 4",3",2",1", A,B,Γ,Δ,E,Z και
5",6",7",8",9",10" οριογραμμή παλαιού αιγιαλού

Για πρώτη φορά χαράσσεται αιγιαλός και παραλία στα τμήματα 4,0,1,2,3, ... ,44,45,9 και 1,46,47,.

Στο τμήμα 47,48,....,51,52 γίνεται επανακαθορισμός.

Υπάρχουν κτίσματα στη ζώνη της παραλίας.

Για τον καθορισμό της οριογραμμής της παραλίας χαράχθηκε πολυγωνική γραμμή παράλληλη προς την οριογραμμή του αιγιαλού,σε απόσταση 10μ. για να εξυπηρετούνται οι σκοποί του άρθρου 7 παρ. 1 του Ν.2344/40.

Οι κορυφές της οριογραμμής του αιγιαλού και του παλαιού αιγιαλού εξαρτώνται από συντεταγμένες προβολής ΗΑΤΤ.

Λαμία 23 ΜΑΡ.2000

Η ΕΠΙΤΡΟΠΗ

Ο ΠΡΟΕΔΡΟΣ

ΤΑ ΜΕΛΗ

1. Στρωματής Γεώργιος
Τεχνικός Μηχανικός

2. ΝΙΚΟΛΑΟΣ Α. ΠΑΤΡΙΝΟΣ
ΠΛΟΤΑΡΧΗΣ Α.Σ.

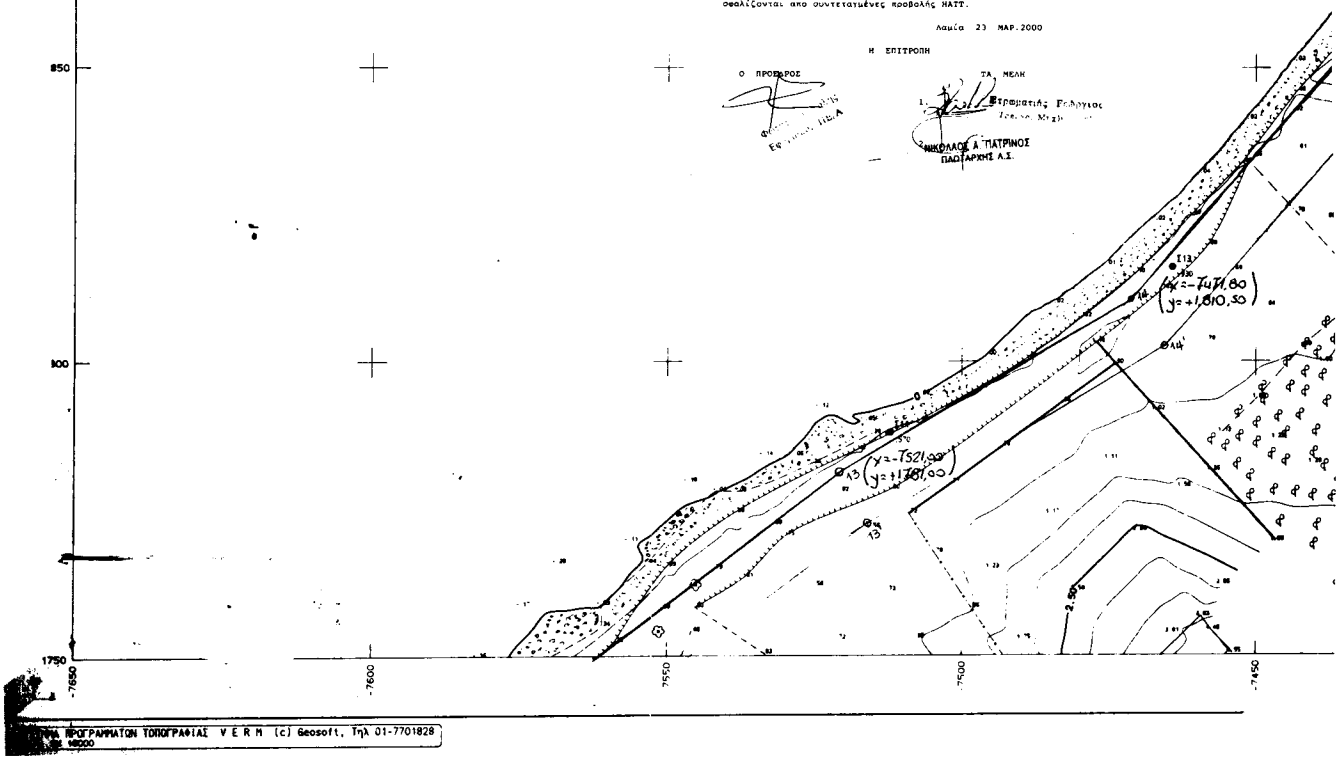

ΣΥΣΤΗΜΑ ΠΡΟΓΡΑΜΜΑΤΩΝ ΤΟΠΟΓΡΑΦΙΑΣ V E R M (c) Geosoft, Τηλ 01-7701828

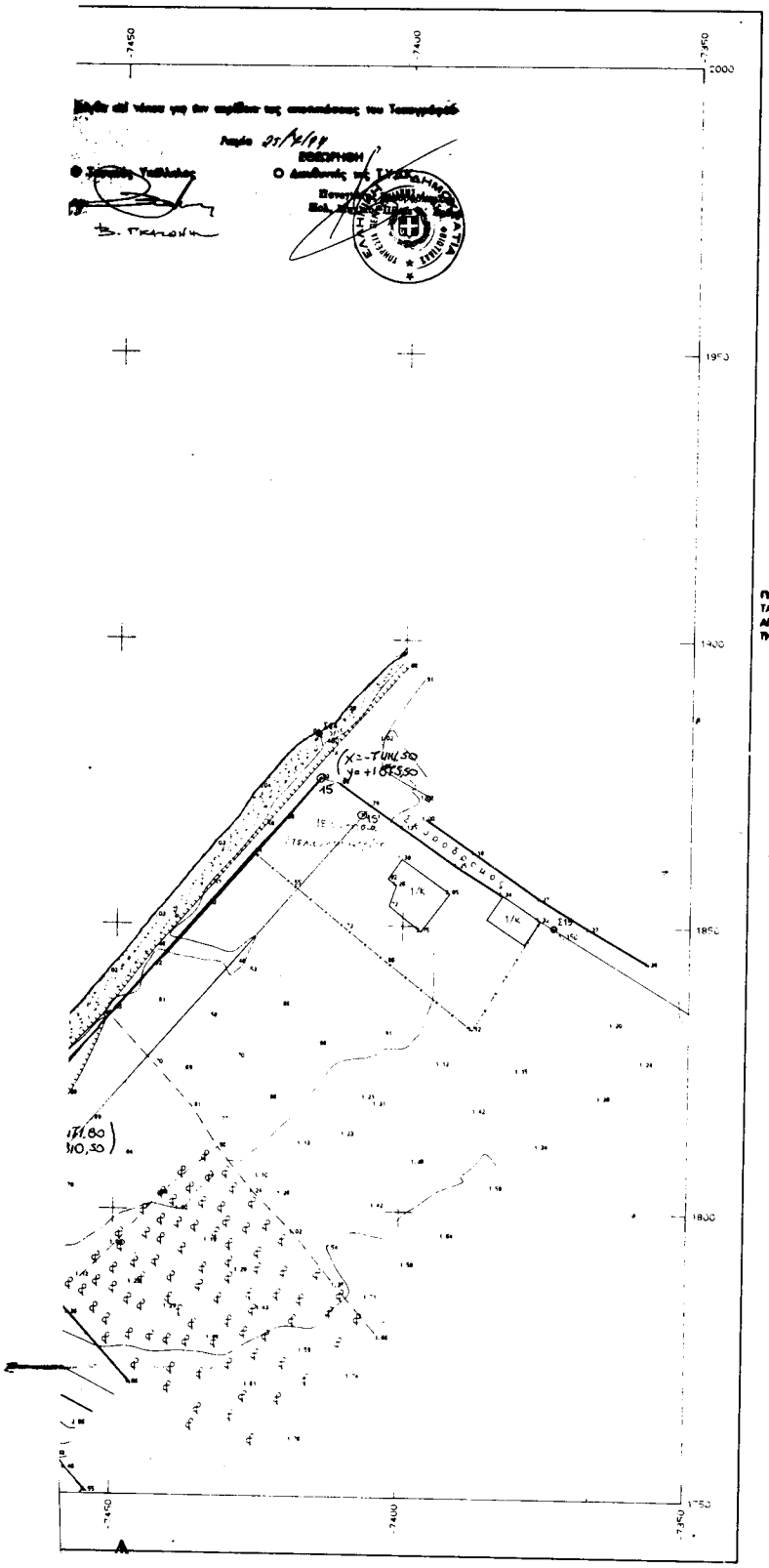

ΥΠΟΜΝΗΜΑ

- Συρματόπλεγμα
- Μανδρότοιχος με συρματόπλεγμα
- Φυσικό πρανές
- Ορίο θάλασσας τις απογευματινές ώρες
- Ορίο θάλασσας τις πρωινές ώρες
- Ορίο
- Αμπέλι
- Θαμνος
- Ελιά
- Λευκα
- Τευκιο
- Θαμνος
- Στυλος ΔΕΗ

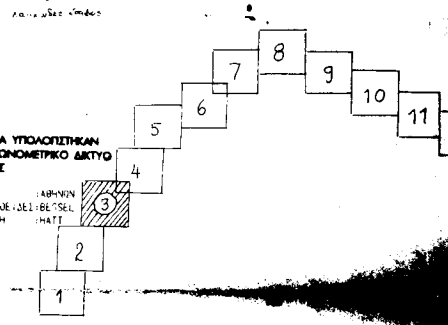

ΠΑΡΑΤΗΡΗΣΗ
ΤΑ ΥΨΟΜΕΤΡΑ ΥΠΟΛΟΓΙΣΤΗΚΑΝ ΑΠΟ ΤΟ ΤΡΙΓΩΝΟΜΕΤΡΙΚΟ ΔΙΚΤΥΟ ΤΗΣ ΠΕΡΙΟΧΗΣ

ΔΑΤΟΥΜ : ΑΘΗΝΩΝ
ΕΛΛΕΙΨΟΕ ΔΕΣ : ΒΕΣΣΕΛ
ΠΡΟΒΟΛΗ : ΗΑΤΤ

ΤΕΧΝΙΚΟ ΓΡΑΦΕΙΟ ΜΕΛΕΤΩΝ

ΝΙΚΟΣ ΖΕΥΚΙΛΗΣ ΤΟΠΟΓΡΑΦΟΣ ΜΗΧΑΝΙΚΟΣ

Νυμφαίου 149, Πετρούπολη
Τηλ. (01)-5019964-5022174

ΕΡΓΟΔΟΤΗΣ

ΕΛΛΗΝΙΚΗ ΔΗΜΟΚΡΑΤΙΑ
ΝΟΜΑΡΧΙΑ ΦΘΙΩΤΙΔΟΣ
ΔΗΜΟΣ ΑΓΙΟΥ ΚΩΝΣΤΑΝΤΙΝΟΥ

ΕΘΝΙΚΟ ΤΥΠΟΓΡΑΦΕΙΟ
Για τεχνικούς λόγους στο σχεδιάγραμμα έγινε σμίκρυνση κατά ποσοστό 3 φορές

ΕΡΓΟ

ΤΟΠΟΓΡΑΦΙΚΗ ΑΠΟΤΥΠΩΣΗ
ΠΑΡΑΛΙΑΚΗΣ ΖΩΝΗΣ
ΟΡΜΟΥ ΑΓ. ΚΩΝΣΤΑΝΤΙΝΟΥ

ΘΕΣΗ "ΛΑΣΠΗ", ΕΟΣ ΕΚΒΟΛΕΣ ΧΕΙΜΑΡΡΟΥ ΛΟΓΓΟΥ ΚΤΗΜΑΤΙΚΗΣ ΠΕΡΙΦΕΡΕΙΑΣ ΑΓ. ΚΩΝ/ΝΟΥ

ΘΕΜΑ ΣΧΕΔΙΟΥ

ΚΑΘΟΡΙΣΜΟΣ ΟΡΙΩΝ ΑΙΓΙΑΛΟΥ ΚΑΙ ΠΑΡΑΛΙΑΣ

ΑΡΙΘΜΟΣ ΣΧΕΔΙΟΥ: 3

ΚΛΙΜΑΚΑ 1:500

ΧΡΟΝΟΣ ΜΕΛΕΤΗΣ : ΙΑΝΟΥΑΡΙΟΣ 1996

ΥΠΟΓΡΑΦΗ

Βεγγέλης Κακκαβάς
Πολ. Μηχανικός

ΣΦΡΑΓΙΔΑ

ΖΕΥΚΙΛΗΣ ... ΝΙΚΟΛΑΟΣ
ΑΓΡΟΝΟΜΟΣ - ΤΟΠ... ΠΟΛΥΤΕΧΝΙΚΟΣ ...
ΑΡ. ΜΗΤΡ. ...
ΝΥΜΦΑΙΟΥ 149 - ΙΛΙΟΝ
ΑΦΜ: ... ΔΟΥ - ΤΗΛ. ...

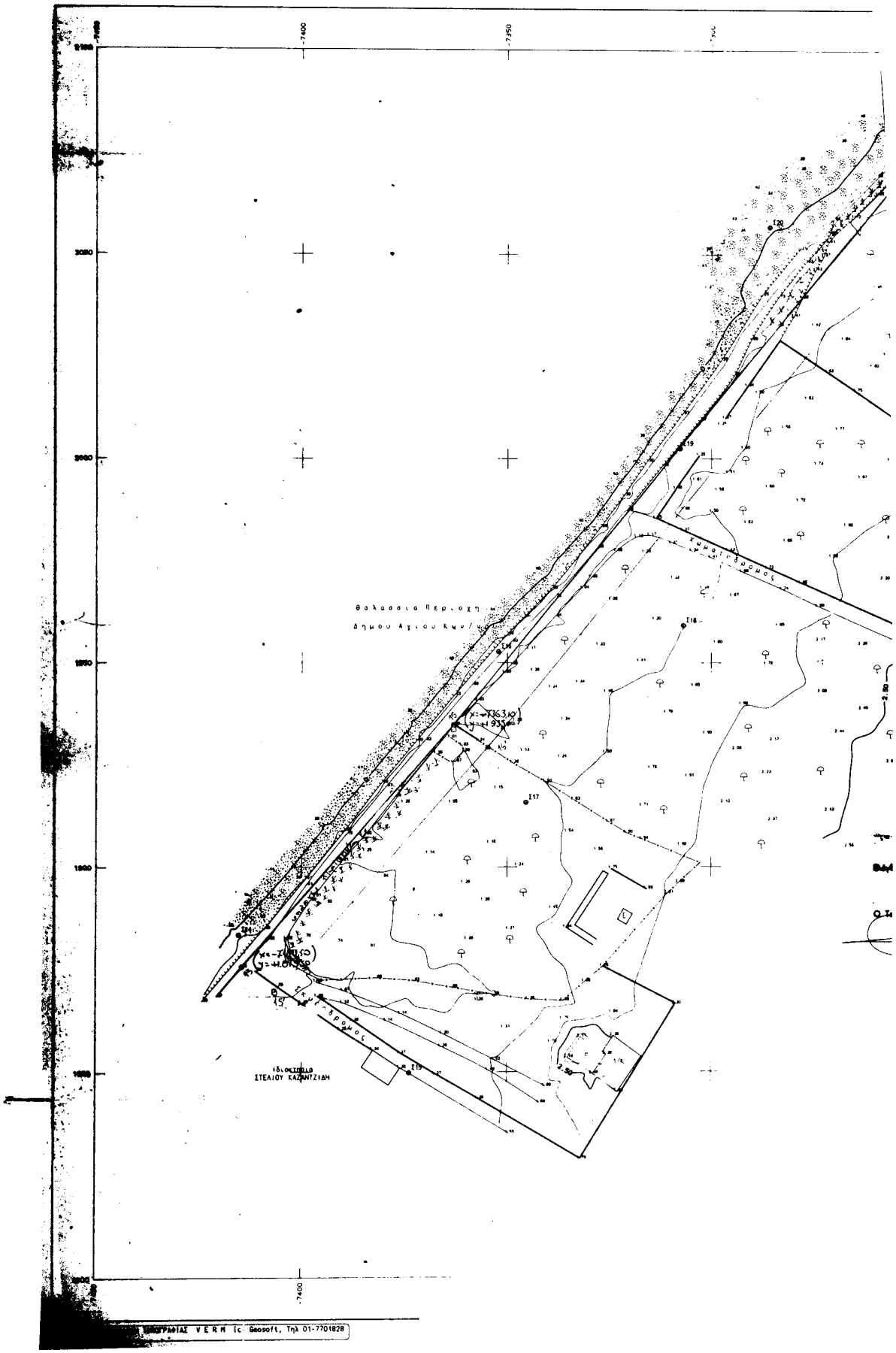
-7400
-7350
Θαλασσια Περιοχη
Δημου Αγιου Κων/
Κωνσταντινου
Δρομος
Σοφοκλεους
Δρομος
ΣΤΕΛΙΟΥ ΚΑΖΑΝΤΖΙΔΗ
Γραφεια VERM Ic Geosoft, Τηλ 01-7701828

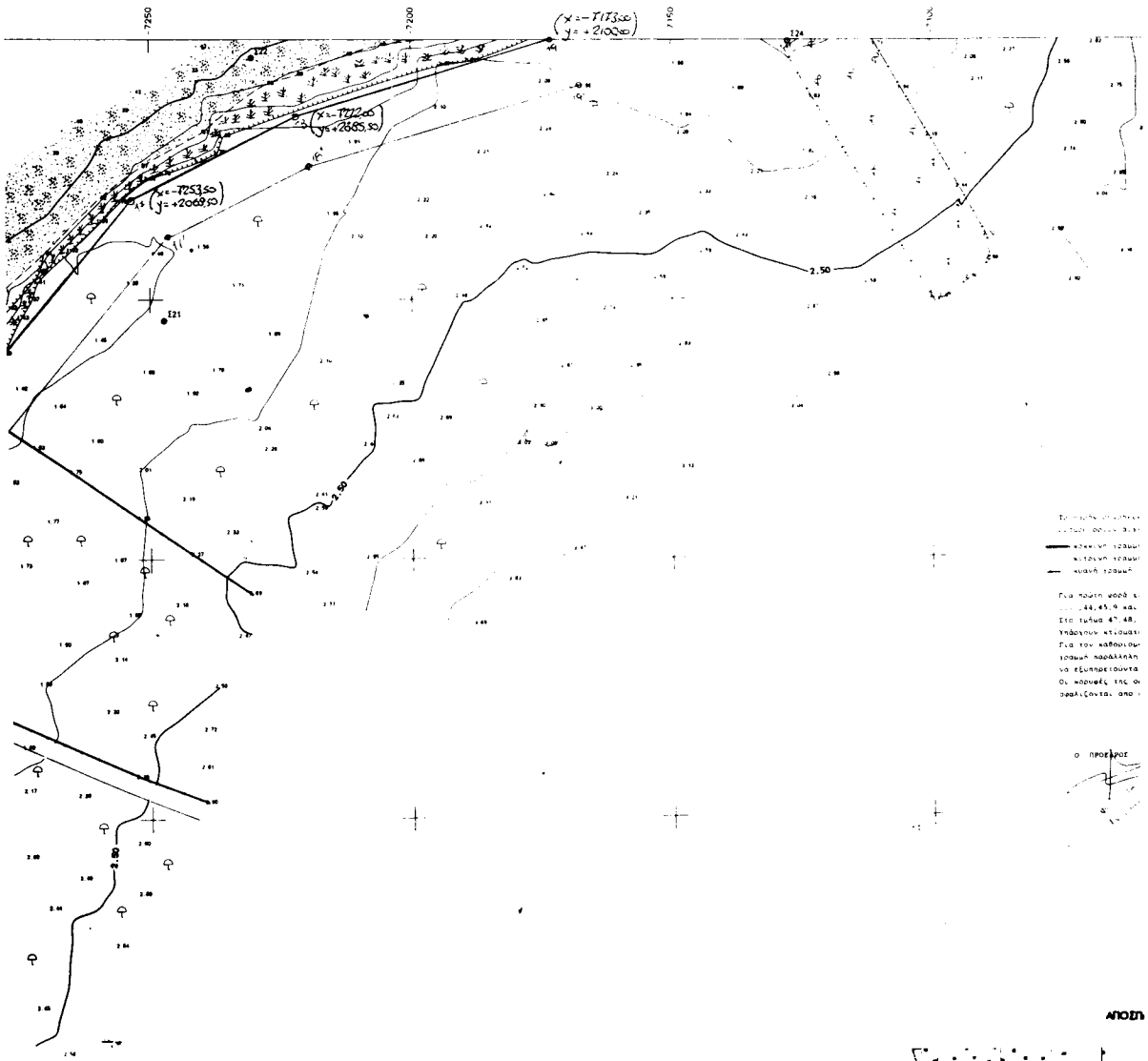

ΑΠΟΣΠ

Ελέγθη επιτόπου για την ακρίβεια της αποτυπώσεως του Τοπογράφου

Λαμία 05-7-97

Ο Τοπογράφος Υπάλληλος

ΕΛΛΗΝΙΚΗ ΔΗΜΟΚΡΑΤΙΑ
Δ/νση Αναπτ. Ν.Φθιώτιδας Τ.Υ.Δ.Κ.
Τμ. Κτηματολογίου
Ε.Δ.Α. Α' Β'

ΥΠΟΜΝΗΜΑ ΕΠΙΤΡΟΠΗΣ

Το παρόν συνοδεύει την από 13-8-97 έκθεση της επιτροπής καθορισμού ορίων αιγιαλού και παραλίας (άρθρο 100 Π.Δ. 284\88)

κόκκινη γραμμή 1,2,3, . . . ,30,31,32 οριογραμμή αιγιαλού
πράσινη γραμμή 1,2,3, . . . ,30,31,32 οριογραμμή παραλίας
κυανή γραμμή Δ,Γ,Δ',Γ',Α,Β,Γ,Δ,Ζ οριογραμμή πολιαού αιγιαλού

Για πρώτη φορά χαράσσεται σύμφωνα με παραγρ. 6α άρθρου 123 Ν.2344/40 και Ν.1418/84 (ΦΕΚ 38 Α') 31 32 χιλιόμετρα ακτογραμμής δεν υπάρχουν κτίσματα στη ζώνη της παραλίας. Για τον καθορισμό της οριογραμμής της παραλίας χαράχτηκε πολυγωνική γραμμή παράλληλη προς την οριογραμμή του αιγιαλού, σε απόσταση 10μ. για να εξυπηρετούνται οι σκοποί του άρθρου 7&1 του Ν. 2344\40.

Οι κορυφές της οριογραμμής του αιγιαλού εξασφαλίζονται από ενεργητική προβολή ΗΑΤΤ εκβάλλοντας τις στυλ πύλες Α και τις παρακείμενες κυψέλες εκβάλλοντας τις στυλ πύλες Β

Λαμία 13-8-97

Η ΕΠΙΤΡΟΠΗ

Ο ΠΡΟΕΔΡΟΣ

ΤΑ ΜΕΛΗ

ΜΙΧΑΛΟΠΥΛΑΔΑΚΗΣ ΔΗΜΗΤΡΙΟΣ
Π.ΛΙΣΤΑΡΧΗΣ Α.Ε.

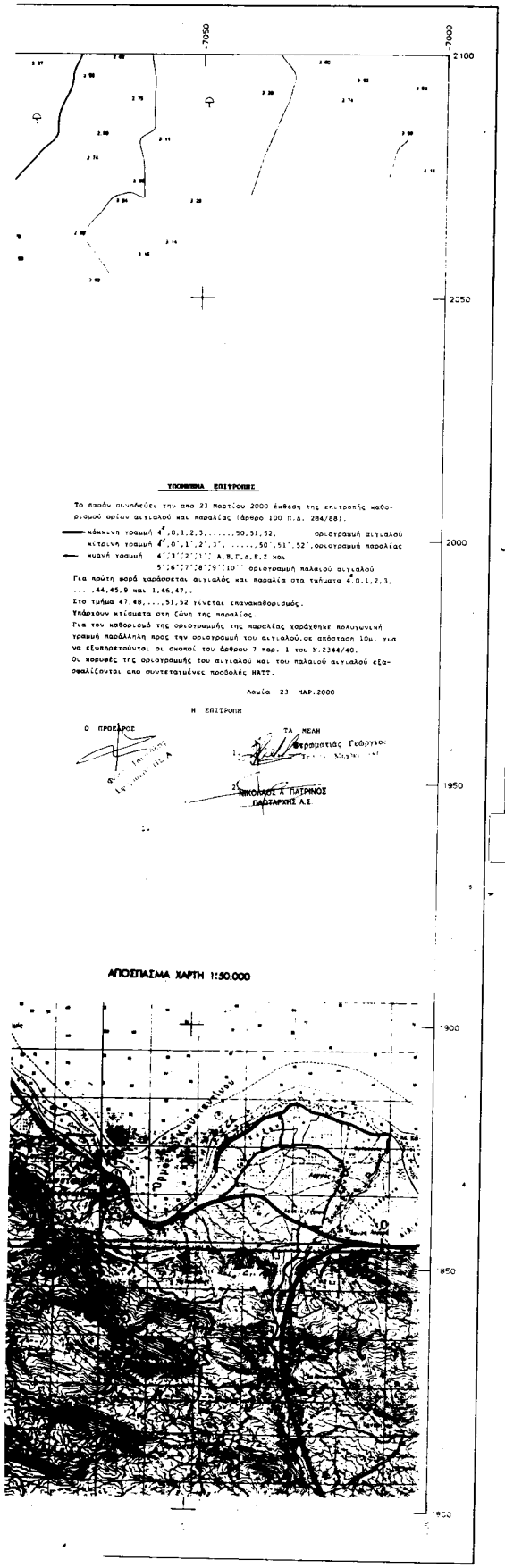

ΥΠΟΜΝΗΜΑ

- Συρματόπλεγμα
- Μανδρότοιχος με συρματόπλεγμα
- Φυσικό πρανές
- Ορίο
- Ορίο
- Ορίο
- Αμπέλι
- Θάμνος
- Ελιά
- Στύλος ΔΕΗ
- Στύλος ΟΤΕ
- Αμμώδες έδαφος
- Αμμοχαλικώδες έδαφος

ΠΑΡΑΤΗΡΗΣΗ
ΤΑ ΥΨΟΜΕΤΡΑ ΥΠΟΛΟΓΙΣΤΗΚΑΝ ΑΠΟ ΤΟ ΥΨΟΜΕΤΡΙΚΟ ΔΙΚΤΥΟ ΤΗΣ ΠΕΡΙΟΧΗΣ
DATUM :ΑΘΗΝΩΝ
ΕΛΛΕΙΨΟΕΙΔΕΙΣ:BESSEL
ΠΡΟΒΟΛΗ :HATT

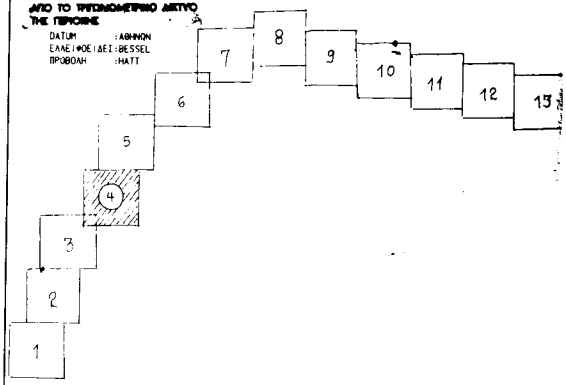

ΤΕΧΝΙΚΟ ΓΡΑΦΕΙΟ ΜΕΛΕΤΩΝ
ΝΙΚΟΣ ΖΕΥΚΙΛΗΣ ΤΟΠΟΓΡΑΦΟΣ ΜΗΧΑΝΙΚΟΣ
Νυμφαίου 149, Πετρούπολη
Τηλ. (01)-5019964-5022174

ΕΡΓΟΔΟΤΗΣ
ΕΛΛΗΝΙΚΗ ΔΗΜΟΚΡΑΤΙΑ
ΝΟΜΑΡΧΙΑ ΦΘΙΩΤΙΔΟΣ
ΔΗΜΟΣ ΑΓΙΟΥ ΚΩΝΣΤΑΝΤΙΝΟΥ

ΕΘΝΙΚΟ ΤΥΠΟΓΡΑΦΕΙΟ
Για τεχνικούς λόγους στο σχεδιάγραμμα έγινε αμίκρυνση κατά ποσοστό 56 %

ΕΡΓΟ
ΤΟΠΟΓΡΑΦΙΚΗ ΑΠΟΤΥΠΩΣΗ
ΠΑΡΑΛΙΑΚΗΣ ΖΩΝΗΣ ΕΥΡΥΤΕΡΗΣ
ΠΕΡΙΟΧΗΣ ΟΡΜΟΥ ΑΓ.ΚΩΝ/ΝΟΥ

ΘΕΣΗ
"ΛΑΣΤΙΗ" ΕΩΣ ΕΚΒΟΛΕΣ ΧΕΙΜΑΡΡΟΥ ΛΟΓΓΟΥ ΚΤΗΜ ΠΕΡΙΦΕΡΕΙΑΣ ΑΓ.ΚΩΝ/ΝΟΥ

ΘΕΜΑ ΣΧΕΔΙΟΥ
ΚΑΘΟΡΙΣΜΟΣ ΟΡΙΩΝ ΑΙΓΙΑΛΟΥ ΚΑΙ ΠΑΡΑΛΙΑΣ

ΑΡΙΘΜΟΣ ΣΧΕΔΙΟΥ: 4

ΚΛΙΜΑΚΑ 1:500
υποδιάστασης=.50

ΧΡΟΝΟΣ ΜΕΛΕΤΗΣ : ΙΑΝΟΥΑΡΙΟΣ 1996

ΥΠΟΓΡΑΦΗ
Βασιλής Κασσάβετ
Πολ. Μηχανικός

ΣΦΡΑΓΙΔΑ
ΖΕΥΚΙΛΗΣ ΚΩΝ. ΝΙΚΟΛΑΟΣ
ΑΓΡΟΝΟΜΟΣ - ΤΟΠΟΓΡΑΦΟΣ ΜΗΧΑΝΙΚΟΣ Ε.Μ.Π.
Αρ. Μητρώου Τ.Ε.Ε. 36501
ΝΥΜΦΑΙΟΥ 149 - ΙΛΙΟΝ
ΑΦΜ: 119969050 - ΔΟΥ ΙΛΙΟΥ - ΤΗΛ. 5019964

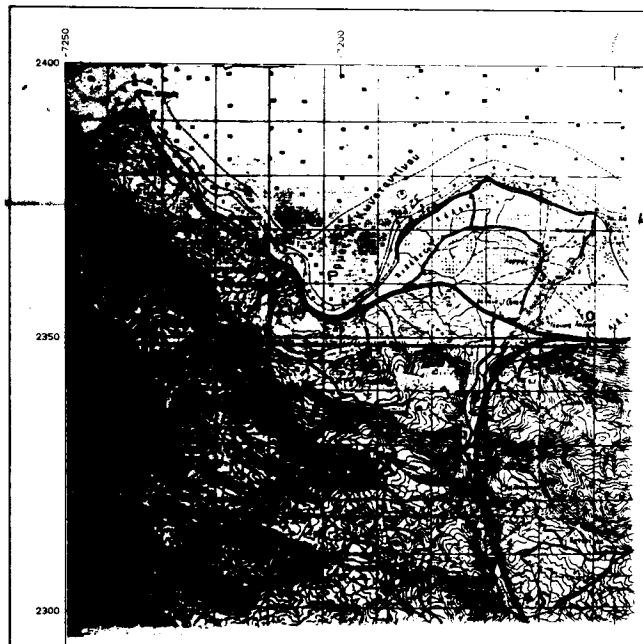

ΑΠΟΣΠΑΣΜΑ ΧΑΡΤΗ 1:50.000

ΥΠΟΜΝΗΜΑ ΕΠΙΤΡΟΠΗΣ

Το παρόν συνοδεύει την από 13-8-97 έκθεση της επιτροπής καθορισμού ορίων αιγιαλού και παραλίας (άρθρο 100 Π.Δ. 284\88)

——— κόκκινη γραμμή 1,2,3,..., 50,51,52 οριογραμμή αιγιαλού
κίτρινη γραμμή 1',2',3',..., 50',51',52' οριογραμμή παραλίας
πιστή γραμμή 6',5',4',Γ,Α,Β,Γ,Δ,Ε,Ζ οριογραμμή παλαιού αιγιαλού

Για πρώτη φορά χαράσσεται αιγιαλός και παραλία στα τμήματα 1,2,3,...,44,45,9 και 1,46,U,5 στο τμήμα 47,48,...,51,52 χωρίς επαναπροσδιορισμό δεν υπάρχουν κτίσματα στη ζώνη της παραλίας. Για τον καθορισμό της οριογραμμής της παραλίας χαράχτηκε πολυγωνική γραμμή παράλληλη προς την οριογραμμή του αιγιαλού, σε απόσταση 10μ. για να εξυπηρετούνται οι σκοποί του άρθρου 7&1 του Ν. 2344\40.

Οι κορυφές της οριογραμμής του αιγιαλού εξασφαλίζονται από συντεταγμένες πρόσδεσης ΗΑΤΤ ειδικότερα με το σημείο Α και το σημείο Β και ειδικότερα με το σημείο Β.

Λαμία 13-8-97

Η ΕΠΙΤΡΟΠΗ

Ο ΠΡΟΕΔΡΟΣ — ΤΑ ΜΕΛΗ

1.
2.

Ελέγθη επί τόπου για την ακρίβεια της αποτυπώσεως ΕΜΜΑΝΟΥΗΛΑΚΗΣ ΔΗΜΗΤΡΙΟΣ Τοπογράφου

Λαμία 23/7/14

ΕΘΕΩΡΗΘΗ

Ο Τεχνικός Υπάλληλος — Ο Διευθυντής της Υπηρεσίας

ΥΠΟΜΝΗΜΑ ΕΠΙΤΡΟΠΗΣ

Το παρόν συνοδεύει την απο 23 Μαρτίου 2000 έκθεση της επιτροπής καθορισμού ορίων αιγιαλού και παραλίας (άρθρο 100 Π.Δ. 284/88).

——— κόκκινη γραμμή 4°,0,1,2,3,.....,50,51,52, οριογραμμή αιγιαλού
κίτρινη γραμμή 4°,0',1',2',3', ...,50',51',52', οριογραμμή παραλίας
——— πιστή γραμμή 4',3',2',1'; Α,Β,Γ,Δ,Ε,Ζ και
5',6',7',8',9',10'' οριογραμμή παλαιού αιγιαλού

Για πρώτη φορά χαράσσεται αιγιαλός και παραλία στα τμήματα 4,0,1,2,3, ... ,44,45,9 και 1,46,47,.
Στο τμήμα 47,48,....,51,52 γίνεται επανακαθορισμός.
Υπάρχουν κτίσματα στη ζώνη της παραλίας.
Για τον καθορισμό της οριογραμμής της παραλίας χαράχθηκε πολυγωνική γραμμή παράλληλη προς την οριογραμμή του αιγιαλού,σε απόσταση 10μ. για να εξυπηρετούνται οι σκοποί του άρθρου 7 παρ. 1 του Ν.2344/40.
Οι κορυφές της οριογραμμής του αιγιαλού και του παλαιού αιγιαλού εξασφαλίζονται απο συντεταγμένες προσδολής ΗΑΤΤ.

Λαμία 23 ΜΑΡ.2000

Η ΕΠΙΤΡΟΠΗ

Ο ΠΡΟΕΔΡΟΣ — ΤΑ ΜΕΛΗ

1. Βεργωνιάς Γεώργιος Τεχνικός Μηχανικός
2. ΝΙΚΟΛΑΟΣ Ν. ΠΑΤΡΙΝΟΣ ΠΛΟΤΑΡΧΗΣ Λ.Σ.

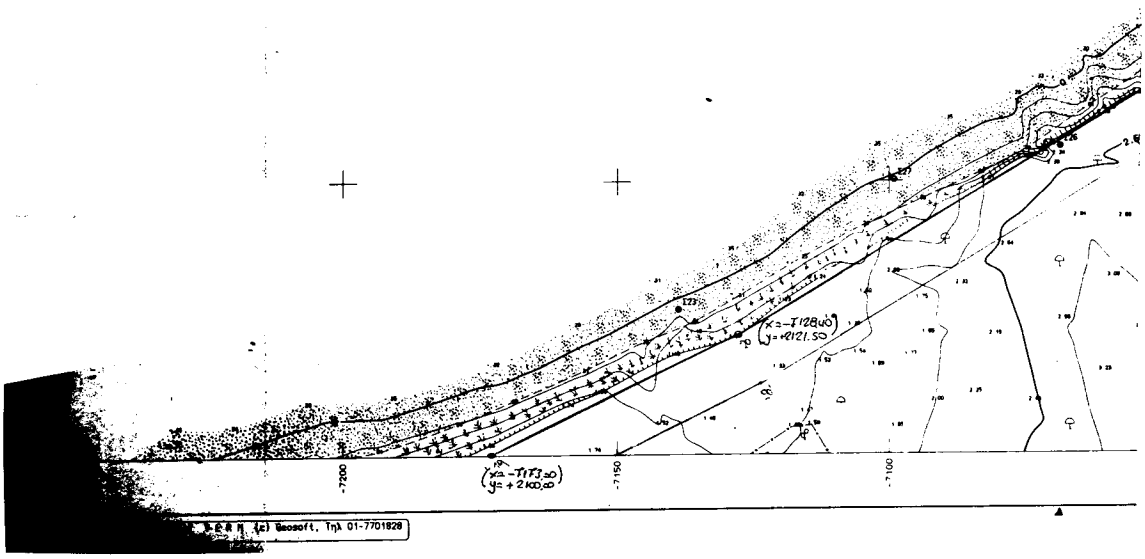

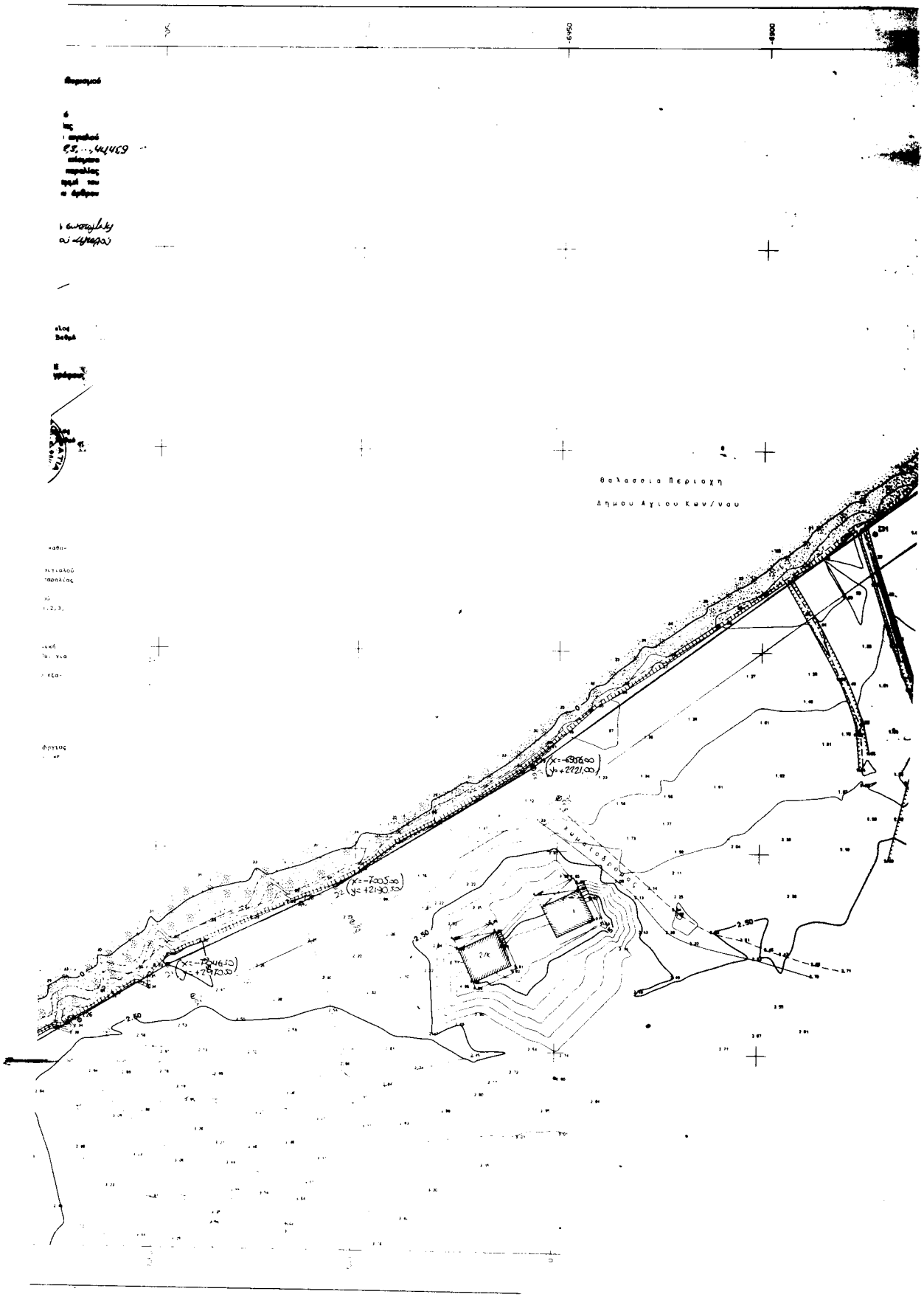
Θαλασσια Περιοχη
Δημου Αγιου Κων/νου

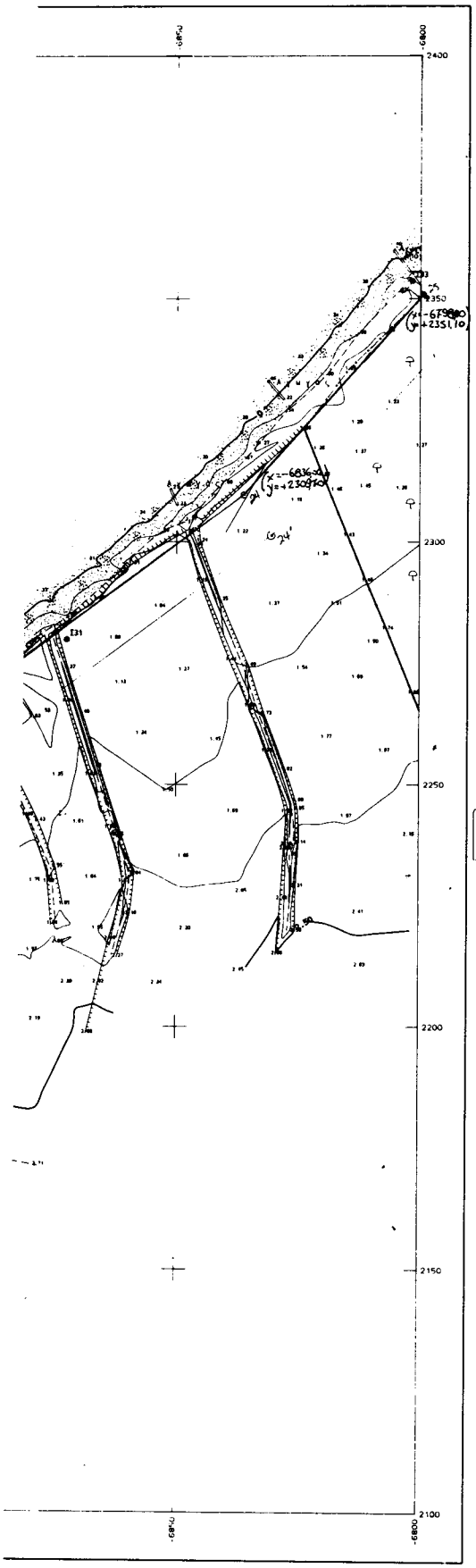

ΥΠΟΜΝΗΜΑ

- Ισρατόπλεγμα
- Μονδρότοιχος με ισρατόπλεγμα
- Φυσικό πρανές
- Ύψιο
- Ύψιο
- Ύψιο
- Αμπέλι
- Θάμνος
- Ελιά
- Στύλος ΔΕΗ
- Στύλος ΟΤΕ
- Αμμώδες έδαφος
- Αμμοχαλικώδες έδαφος

ΠΑΡΑΤΗΡΗΣΗ
ΤΑ ΥΨΟΜΕΤΡΑ ΥΠΟΛΟΓΙΣΤΗΚΑΝ ΑΠΟ ΤΟ ΥΨΟΜΕΤΡΙΚΟ ΔΙΚΤΥΟ ΤΗΣ ΠΕΡΙΟΧΗΣ

DATUM :ΑΘΗΝΩΝ
ΕΛΛΕΙΨΟΕΙΔΕΙ:BESSEL
ΠΡΟΒΟΛΗ :HATT

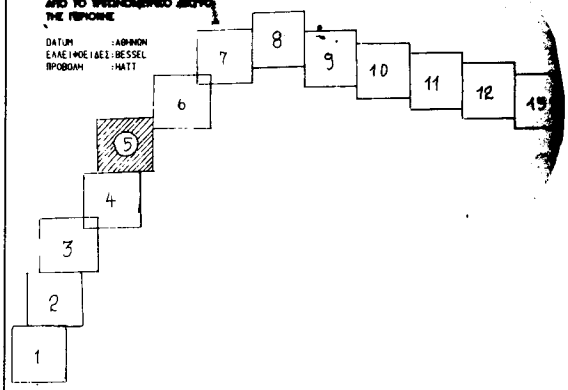

ΤΕΧΝΙΚΟ ΓΡΑΦΕΙΟ ΜΕΛΕΤΩΝ
ΝΙΚΟΣ ΖΕΥΚΙΛΗΣ ΤΟΠΟΓΡΑΦΟΣ ΜΗΧΑΝΙΚΟΣ

Νυμφαίου 149, Πετρούπολη
Τηλ. (01)-5019964-5022174

ΕΘΝΙΚΟ ΤΥΠΟΓΡΑΦΕΙΟ
Για τεχνικούς λόγους στο σχεδιάγραμμα έγινε συίκρυνση κατά περίπου 3/4

ΕΡΓΟΔΟΤΗΣ

ΕΛΛΗΝΙΚΗ ΔΗΜΟΚΡΑΤΙΑ
ΝΟΜΑΡΧΙΑ ΦΘΙΩΤΙΔΟΣ
ΔΗΜΟΣ ΑΓΙΟΥ ΚΩΝΣΤΑΝΤΙΝΟΥ

ΕΡΓΟ

ΤΟΠΟΓΡΑΦΙΚΗ ΑΠΟΤΥΠΩΣΗ
ΠΑΡΑΛΙΑΚΗΣ ΖΩΝΗΣ ΕΥΡΥΤΕΡΗΣ
ΠΕΡΙΟΧΗΣ ΟΡΜΟΥ ΑΓ.ΚΩΝ/ΝΟΥ

ΘΕΣΗ

"ΛΑΣΠΗ" ΕΩΣ ΕΚΒΟΛΕΣ ΧΕΙΜΑΡΡΟΥ ΛΟΠΟΥ ΚΤΗΜ. ΠΕΡΙΦΕΡΕΙΑΣ ΑΓ. ΚΩΝ/ΝΟΥ

ΘΕΜΑ ΣΧΕΔΙΟΥ

ΚΑΘΟΡΙΣΜΟΣ ΟΡΩΝ ΑΙΓΙΑΛΟΥ ΚΑΙ ΠΑΡΑΛΙΑΣ

ΑΡΙΘΜΟΣ ΣΧΕΔΙΟΥ: 5

ΚΛΙΜΑΚΑ 1:500

ισοδιάστασης.50

ΧΡΟΝΟΣ ΜΕΛΕΤΗΣ : ΙΑΝΟΥΑΡΙΟΣ 1996

ΥΠΟΓΡΑΦΗ

Νικόλας Ζευκίλης
Πολ. Μηχανικός

ΣΦΡΑΓΙΔΑ

ΖΕΥΚΙΛΗΣ ΚΩΝ. ΝΙΚΟΛΑΟΣ
ΤΟΠΟΓΡΑΦΟΣ ΜΗΧΑΝΙΚΟΣ Ε.Μ.Π.
ΑΡ. ΜΗΤΡΟΥ Τ.Ε.Ε. 38801
ΝΥΜΦΑΙΟΥ 149 - ΙΛΙΟΝ
ΑΦΜ: [illegible] - ΔΟΥ: ΙΛΙΟΥ - ΤΗΛ. 5019964

ΑΡΧΕΙΟ: AG2.FPL

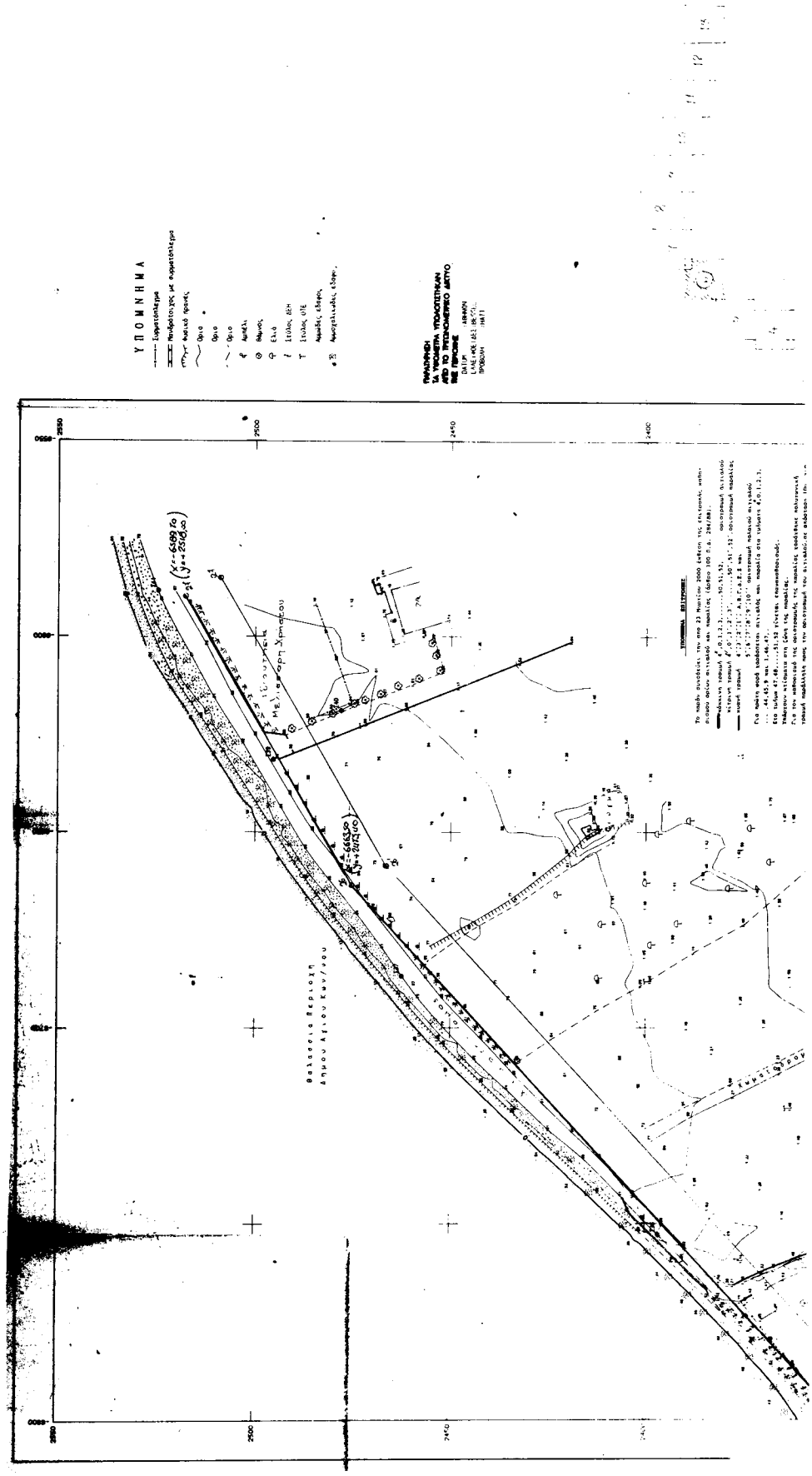
ΥΠΟΜΝΗΜΑ
ΠΑΝΑΘΗΝΑΙΚΗ ΥΔΡΟΛΗΨΙΑ
AND TO THEODOLITE
RE TRACE
ΔΕΛΤΑ
ΕΛΛΑΣ
ΙΣΟΛΙΝΣ ΔΕΗ
ΙΣΟΛΙΝΣ ΟΤΕ
Θαλασσία Περιοχή
Δήμου Αγίου Κων/νου
Μελισσόρη Χρήστου
2550
2500
2450
2400

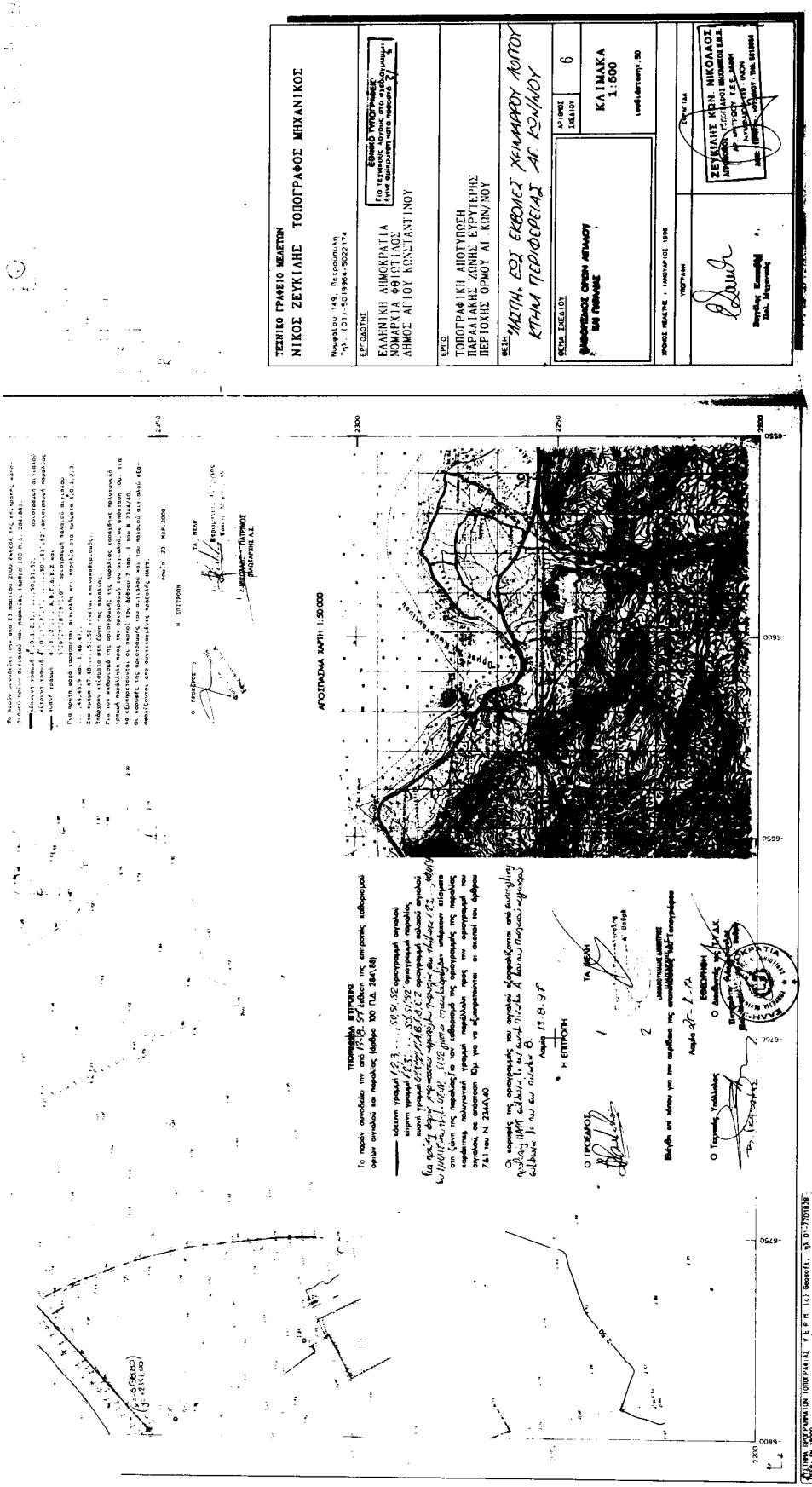
ΤΕΧΝΙΚΟ ΓΡΑΦΕΙΟ ΜΕΛΕΤΩΝ
ΝΙΚΟΣ ΖΕΥΚΙΑΗΣ ΤΟΠΟΓΡΑΦΟΣ ΜΗΧΑΝΙΚΟΣ
ΕΡΓΟ
ΕΛΛΗΝΙΚΗ ΔΗΜΟΚΡΑΤΙΑ
ΝΟΜΑΡΧΙΑ ΦΘΙΩΤΙΔΟΣ
ΔΗΜΟΣ ΑΓΙΟΥ ΚΩΝΣΤΑΝΤΙΝΟΥ
ΕΡΓΟ
ΤΟΠΟΓΡΑΦΙΚΗ ΑΠΟΤΥΠΩΣΗ
ΠΑΡΑΛΙΑΚΗΣ ΖΩΝΗΣ ΕΥΡΥΤΕΡΗΣ
ΠΕΡΙΟΧΗΣ ΟΡΜΟΥ ΑΓ. ΚΩΝ/ΝΟΥ
ΘΕΣΗ
ΜΕΣΗ, ΕΟΣ ΕΚΒΟΛΕΣ ΧΕΝΜΑΡΟΥ ΛΟΙΠΟΥ
ΚΤΗΜ ΠΕΡΙΦΕΡΕΙΑΣ ΑΓ. ΚΩΝ/ΝΟΥ
ΚΛΙΜΑΚΑ
1:500
ΑΠΟΣΠΑΣΜΑ ΧΑΡΤΗ 1:50.000
ΑΡΧΕΙΟ: 403 FPL

ΑΠΟΣΠΑΣΜΑ ΧΑΡΤΗ 1:50.000

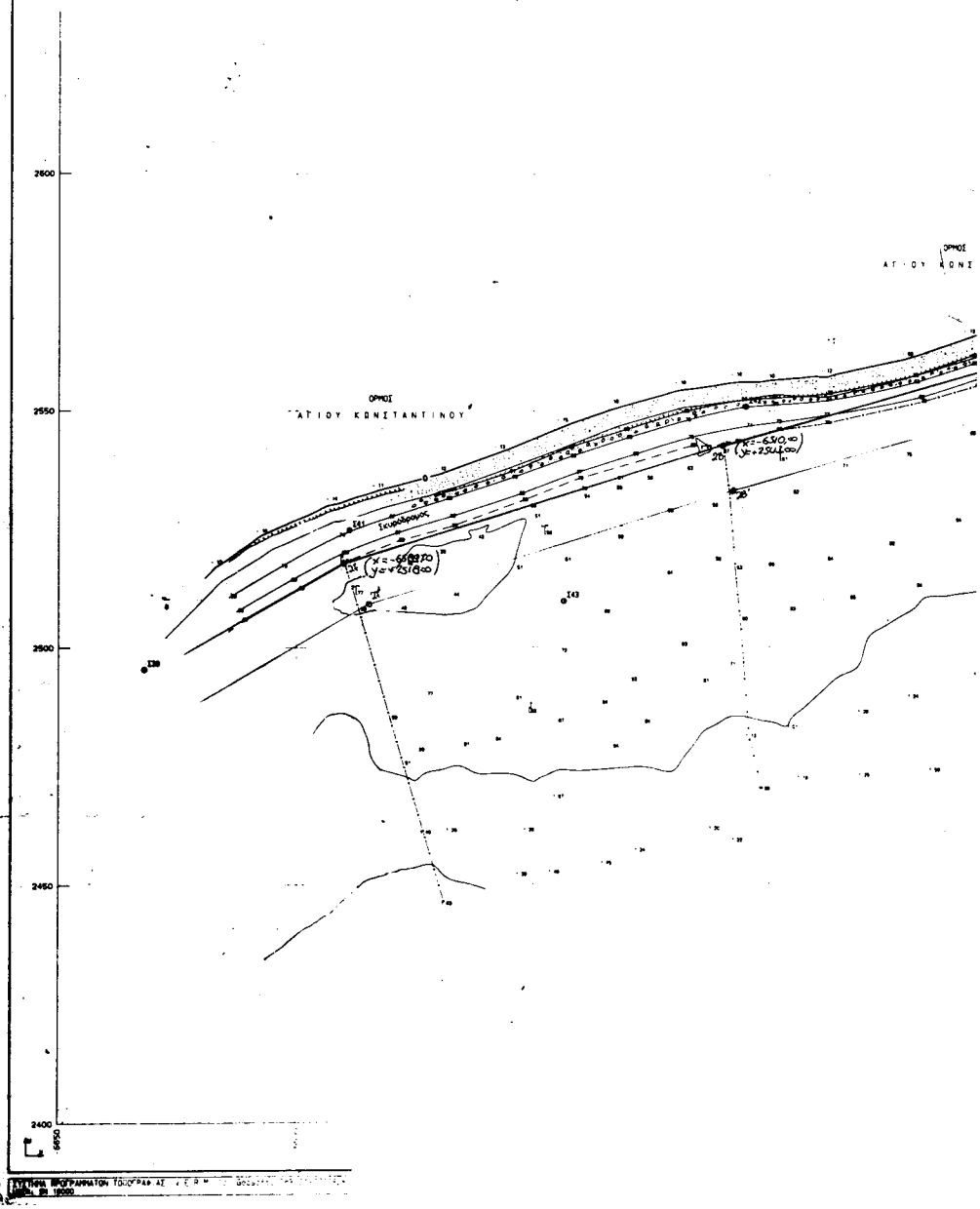

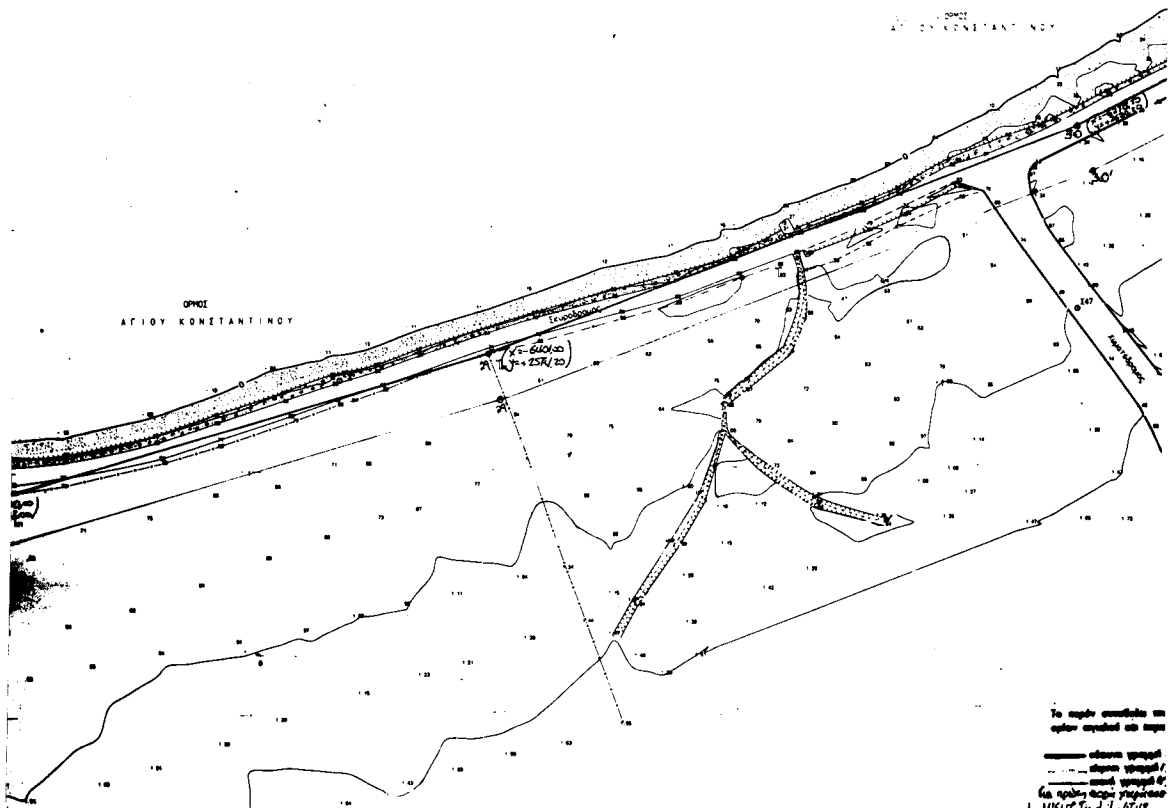
ΟΡΜΟΣ
ΑΓΙΟΥ ΚΩΝΣΤΑΝΤΙΝΟΥ
Ο ΠΡΟΕΔΡΟΣ

ΥΠΟΜΝΗΜΑ ΕΠΙΤΡΟΠΗΣ

Η ΕΠΙΤΡΟΠΗ

ΤΑ ΜΕΛΗ

ΝΙΚΟΛΑΟΣ Α ΠΑΤΡΙΝΟΣ
ΠΛΟΤΑΡΧΗΣ Α Σ

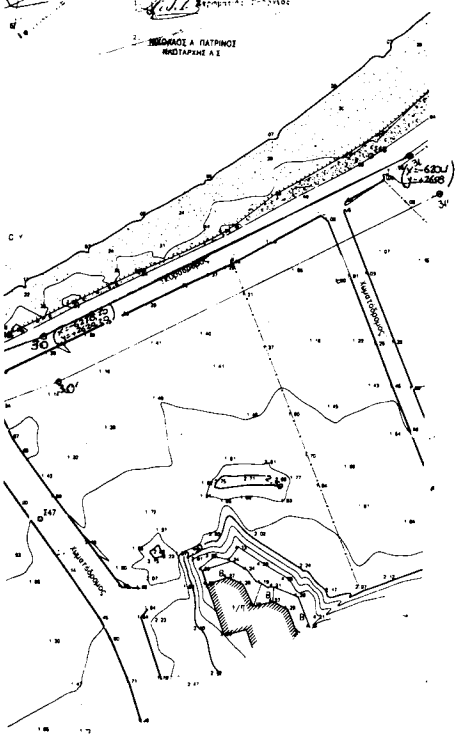

ΥΠΟΜΝΗΜΑ

ΠΑΡΑΤΗΡΗΣΗ
ΤΑ ΥΨΟΜΕΤΡΑ ΥΠΟΛΟΓΙΣΤΗΚΑΝ
ΑΠΟ ΤΟ ΤΡΙΓΩΝΟΜΕΤΡΙΚΟ ΔΙΚΤΥΟ
ΤΗΣ ΠΕΡΙΟΧΗΣ

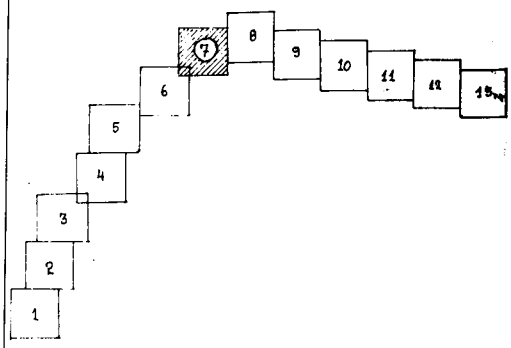

ΥΠΟΜΝΗΜΑ ΕΠΙΤΡΟΠΗΣ

Η ΕΠΙΤΡΟΠΗ

ΤΑ ΜΕΛΗ

ΠΛΟΤΑΡΧΗΣ Α.Σ.

ΤΕΧΝΙΚΟ ΓΡΑΦΕΙΟ ΜΕΛΕΤΩΝ
ΝΙΚΟΣ ΖΕΥΚΙΛΗΣ ΤΟΠΟΓΡΑΦΟΣ ΜΗΧΑΝΙΚΟΣ

Νυμφαίου 149, Πετρούπολη
Τηλ. (01)-5019964-5022174

ΕΡΓΟΔΟΤΗΣ
ΕΛΛΗΝΙΚΗ ΔΗΜΟΚΡΑΤΙΑ
ΝΟΜΑΡΧΙΑ ΦΛΩΡΙΝΑΣ
ΔΗΜΟΣ ΑΓ. ΚΩΝΣΤΑΝΤΙΝΟΥ

ΕΛΛΗΝΙΚΟ ΥΠΟΥΡΓΕΙΟ
Για τεχνικούς λόγους στο σχεδιάγραμμα
δίνεται λεπτομέρεια κάτω περιοχής 4

ΕΡΓΟ
ΤΟΠΟΓΡΑΦΙΚΗ ΑΠΟΤΥΠΩΣΗ
ΠΑΡΑΛΙΑΚΗΣ ΖΩΝΗΣ
ΟΡΜΟΥ ΑΓ. ΚΩΝΣΤΑΝΤΙΝΟΥ

ΘΕΣΗ
"ΛΑΣΠΗ, ΕΩΣ ΕΚΒΟΛΕΣ ΧΗΜΑΡΡΟΥ ΛΟΓΓΟΥ"
ΚΤΗΜΑ ΠΕΡΙΦΕΡΕΙΑΣ ΑΓ. ΚΩΝΙΝΟΥ

ΘΕΜΑ ΣΧΕΔΙΟΥ
ΚΑΘΟΡΙΣΜΟΣ ΟΡΕΩΝ ΑΙΓΙΑΛΟΥ
ΚΑΙ ΠΑΛΛΑΣ

ΑΡΙΘΜΟΣ ΣΧΕΔΙΟΥ 7

ΚΛΙΜΑΚΑ
1:500

ισοδύναμη: 50

ΧΡΟΝΟΣ ΜΕΛΕΤΗΣ : ΙΑΝΟΥΑΡΙΟΣ 1996

ΥΠΟΓΡΑΦΗ

Βασίλης Κασσάβης
Πολ. Μηχανικός

ΣΦΡΑΓΙΔΑ

ΖΕΥΚΙΛΗΣ ΚΩΝ. ΝΙΚΟΛΑΟΣ
ΑΓΡΟΝΟΜΟΣ - ΤΟΠΟΓΡΑΦΟΣ ΜΗΧΑΝΙΚΟΣ Ε.Μ.Π.
ΑΡ. ΜΗΤΡΩΟΥ Τ.Ε.Ε. 35501
ΔΙΕΥΘΥΝΣΗ: ΙΩΝ 139 - ΙΛΙΟΝ
ΑΦΜ: 119966556 - ΔΟΥ ΙΛΙΟΥ - ΤΗΛ. 5019964

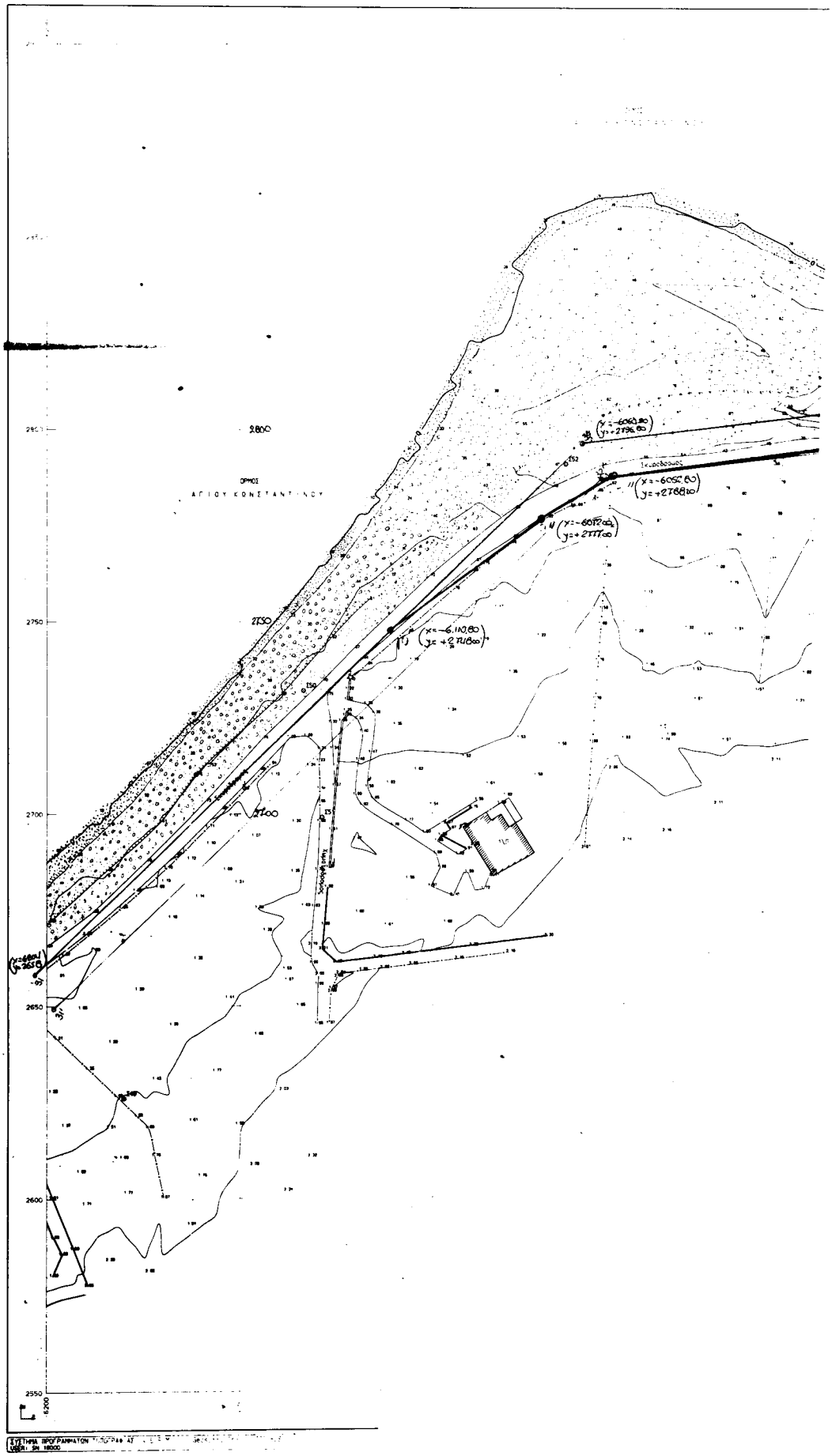
ΟΡΜΟΣ
ΑΓΙΟΥ ΚΩΝΣΤΑΝΤΙΝΟΥ
2800
2750
2700
2650
2600
2550
6200

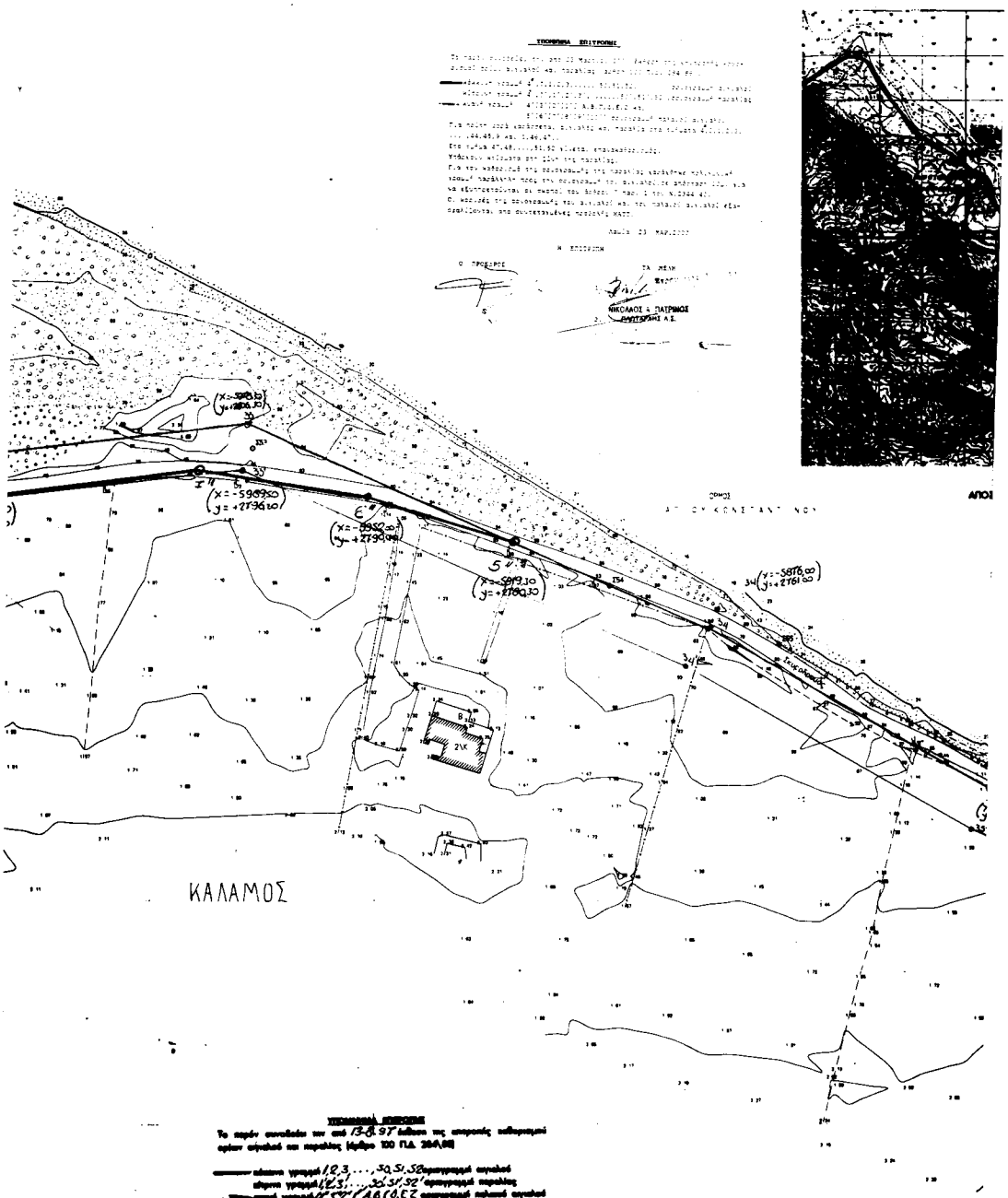

Ο ΠΡΟΕΔΡΟΣ

ΤΑ ΜΕΛΗ

ΝΙΚΟΛΑΟΣ Α. ΠΑΤΡΙΜΟΣ

Η ΕΠΙΤΡΟΠΗ

Ο Τοπικός Υπάλληλος

Ο Διευθυντής της Τ.Υ.Δ.Κ.



ΑΠΟΣΠΑΣΜΑ ΧΑΡΤΗ 1:50.000

ΥΠΟΜΝΗΜΑ

ΠΑΡΑΤΗΡΗΣΗ
ΤΑ ΥΨΟΜΕΤΡΑ ΥΠΟΛΟΓΙΣΤΗΚΑΝ
ΑΠΟ ΤΟ ΥΨΟΜΕΤΡΙΚΟ ΔΙΚΤΥΟ
ΤΗΣ ΠΕΡΙΟΧΗΣ

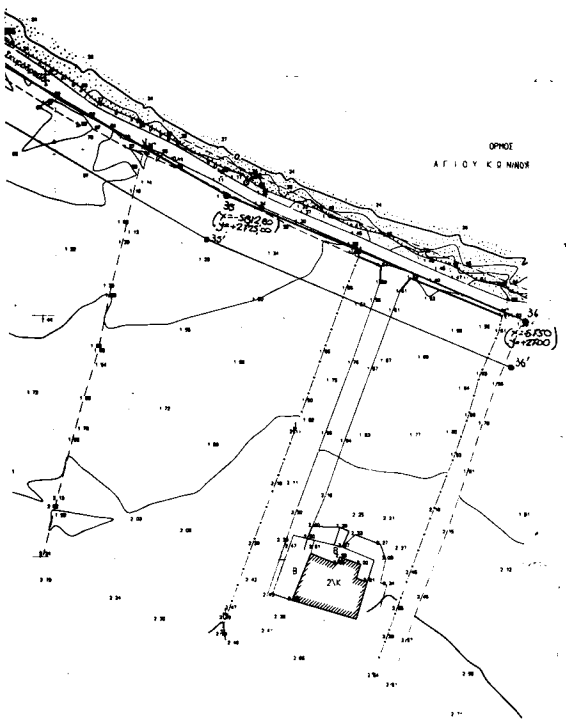

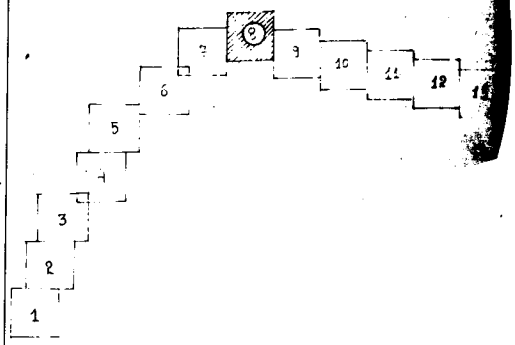

ΤΕΧΝΙΚΟ ΓΡΑΦΕΙΟ ΜΕΛΕΤΩΝ
ΝΙΚΟΣ ΖΕΥΚΙΑΗΣ ΤΟΠΟΓΡΑΦΟΣ ΜΗΧΑΝΙΚΟΣ

Νυμφαίου 149, Πετρούπολη
Τηλ. (01)-5019964-5022174

ΕΡΓΟΔΟΤΗΣ
ΕΛΛΗΝΙΚΗ ΔΗΜΟΚΡΑΤΙΑ
ΝΟΜΑΡΧΙΑ ΦΛΩΡΙΝΑΣ
ΔΗΜΟΣ ΑΓ. ΚΩΝΣΤΑΝΤΙΝΟΥ

ΕΡΓΟ
ΤΟΠΟΓΡΑΦΙΚΗ ΑΠΟΤΥΠΩΣΗ
ΠΑΡΑΛΙΑΚΗΣ ΖΩΝΗΣ
ΟΡΜΟΥ ΑΓ. ΚΩΝΣΤΑΝΤΙΝΟΥ

ΘΕΣΗ
"ΛΑΣΠΗ", ΕΟΣ ΕΚΒΟΛΕΣ ΧΕΙΜΑΡΡΟΥ ΛΟΙΠΟΥ
ΚΤΗΜ. ΠΕΡΙΦΕΡΕΙΑΣ ΑΓ. ΚΩΝ/ΝΟΥ

ΘΕΜΑ ΣΧΕΔΙΟΥ
ΚΑΘΟΡΙΣΜΟΣ ΟΡΙΩΝ ΑΙΓΙΑΛΟΥ
ΚΑΙ ΠΑΡΑΛΙΑΣ

ΑΡΙΘΜΟΣ ΣΧΕΔΙΟΥ: 8

ΚΛΙΜΑΚΑ 1:500

ΧΡΟΝΟΣ ΜΕΛΕΤΗΣ : ΙΑΝΟΥΑΡΙΟΣ 1996

ΥΠΟΓΡΑΦΗ

Ζευγίδης Κωνσταν.
Πολ. Μηχανικός

ΣΦΡΑΓΙΔΑ

ΖΕΥΚΙΑΗΣ ΚΩΝ. ΝΙΚΟΛΑΟΣ
ΑΓΡΟΝΟΜΟΣ - ΤΟΠΟΓΡΑΦΟΣ ΜΗΧΑΝΙΚΟΣ Ε.Μ.Π.
ΑΡ. ΜΗΤΡΩΟΥ
ΝΥΜΦΑΙΟΥ 149 - ΙΛΙΟΝ
ΑΦΜ: ... ΔΟΥ ΙΛΙΟΥ - ΤΗΛ.

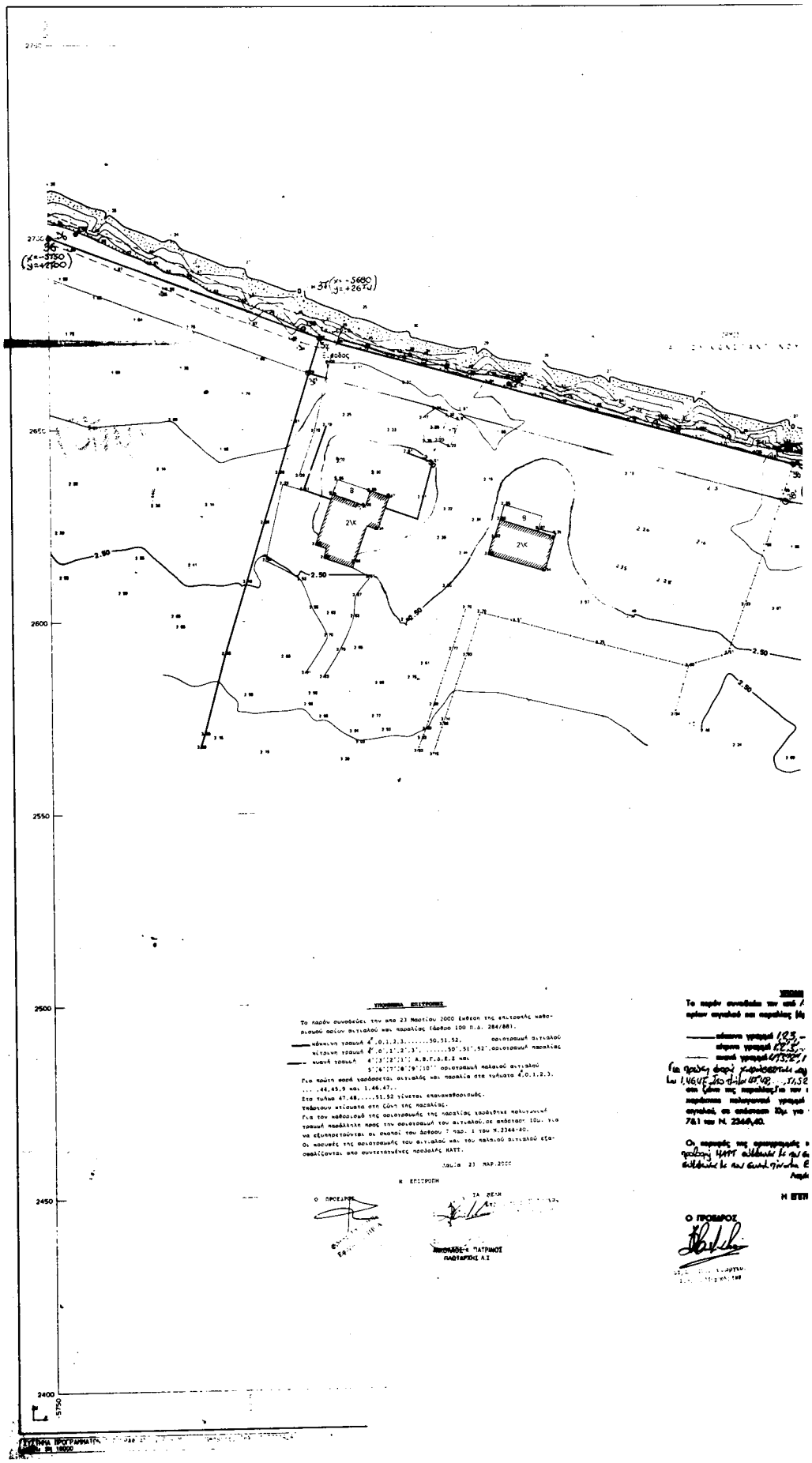
2700
2650
2600
2550
2500
2450
2400
5750
2.50
ΕΠΙΤΡΟΠΗ ΕΠΙΤΡΟΠΗΣ
Η ΕΠΙΤΡΟΠΗ
Ο ΠΡΟΕΔΡΟΣ
ΠΑΤΡΙΝΟΣ
ΠΛΑΥΤΑΡΧΗΣ Α.Σ
Ο ΠΡΟΕΔΡΟΣ

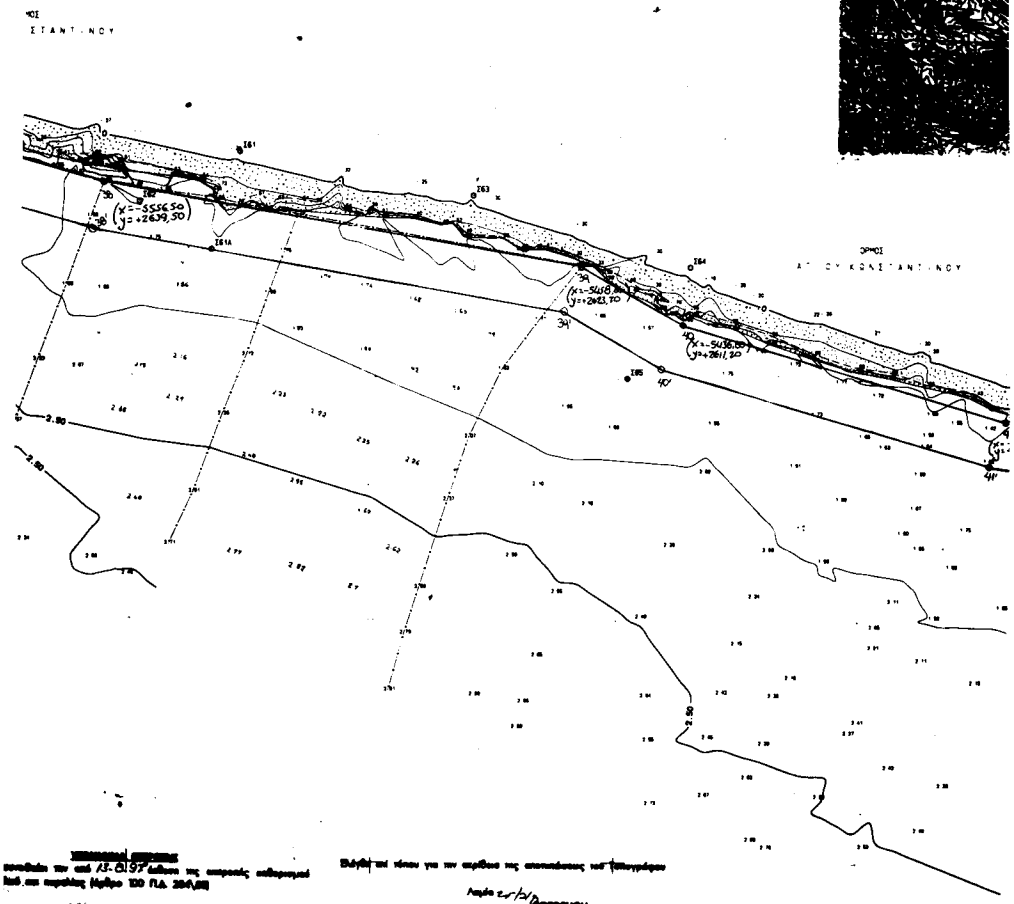

Η ΕΠΙΤΡΟΠΗ

ΤΑ ΜΕΛΗ

1

2

ΑΠΟΣΠΑΣΜΑ ΧΑΡΤΗ 1:50.000

ΑΝΤΙΝΟΥ

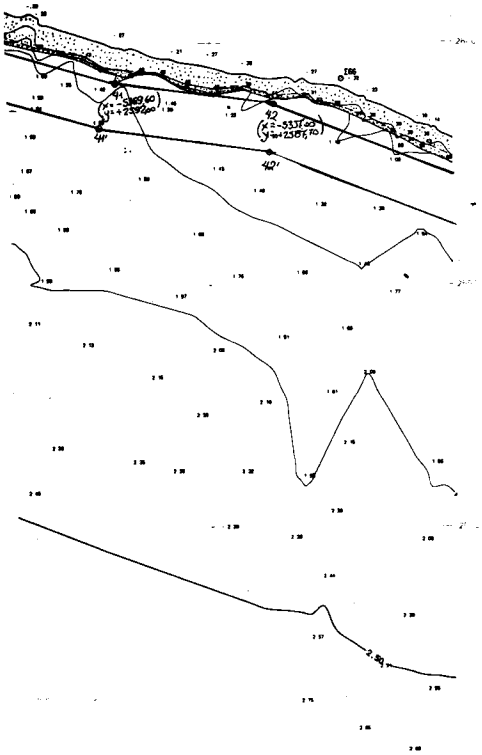

ΥΠΟΜΝΗΜΑ

ΠΑΡΑΤΗΡΗΣΗ
ΤΑ ΥΨΟΜΕΤΡΑ ΥΠΟΛΟΓΙΣΤΗΚΑΝ
ΑΠΟ ΤΟ ΠΡΕΣΝΟΜΕΤΡΙΚΟ ΔΙΚΤΥΟ
ΤΗΣ ΓΕΝΟΣΗΣ

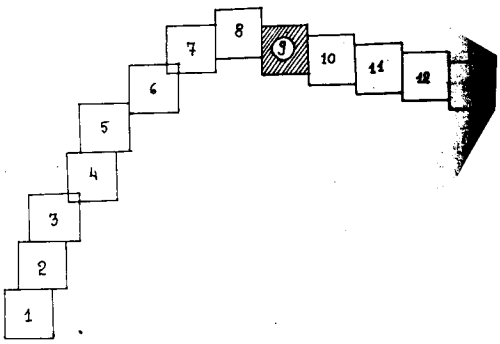

ΤΕΧΝΙΚΟ ΓΡΑΦΕΙΟ ΜΕΛΕΤΩΝ
ΝΙΚΟΣ ΖΕΥΚΙΑΗΣ ΤΟΠΟΓΡΑΦΟΣ ΜΗΧΑΝΙΚΟΣ

Νυμφαίου 149, Πετρούπολη
Τηλ. (01)-5019964-5022174

ΕΡΓΟΔΟΤΗΣ
ΕΛΛΗΝΙΚΗ ΔΗΜΟΚΡΑΤΙΑ
ΝΟΜΑΡΧΙΑ ΦΔΙΩΤΙΔΟΣ
ΔΗΜΟΣ ΑΓ. ΚΩΝΣΤΑΝΤΙΝΟΥ

ΕΡΓΟ
ΤΟΠΟΓΡΑΦΙΚΗ ΑΠΟΤΥΠΩΣΗ
ΠΑΡΑΛΙΑΚΗΣ ΖΩΝΗΣ
ΟΡΜΟΥ ΑΓ. ΚΩΝΣΤΑΝΤΙΝΟΥ

ΘΕΣΗ ΑΑΣΠΗ ΕΡΣ ΕΚΒΟΛΕΣ ΧΕΙΜΑΡΡΟΥ ΛΟΓΓΟΥ
ΚΤΗΣ. ΠΕΡΙΦΕΡΕΙΑΣ ΑΓ. ΚΩΝ/ΝΟΥ

ΘΕΜΑ ΣΧΕΔΙΟΥ
ΚΑΘΟΡΙΣΜΟΣ ΟΡΕΙΩΝ ΑΠΑΛΟΙΩΝ ΚΑΙ ΠΑΡΑΛΙΑΣ

ΑΡΙΘΜΟΣ ΣΧΕΔΙΟΥ 9

ΚΛΙΜΑΚΑ 1:500

ΧΡΟΝΟΣ ΜΕΛΕΤΗΣ ΙΑΝΟΥΑΡΙΟΣ 1996

ΥΠΟΓΡΑΦΗ

ΣΦΡΑΓΙΔΑ
ΖΕΥΚΙΑΗΣ ΚΩΝ. ΝΙΚΟΛΑΟΣ
ΑΓΡΟΝΟΜΟΣ - ΤΟΠΟΓΡΑΦΟΣ ΜΗΧΑΝΙΚΟΣ Ε.Μ.Π.
ΑΡ. ΜΗΤΡΩΟΥ Τ.Ε.Ε. 30601
ΑΦΜ ... ΔΟΥ ... ΤΗΛ. 5019964

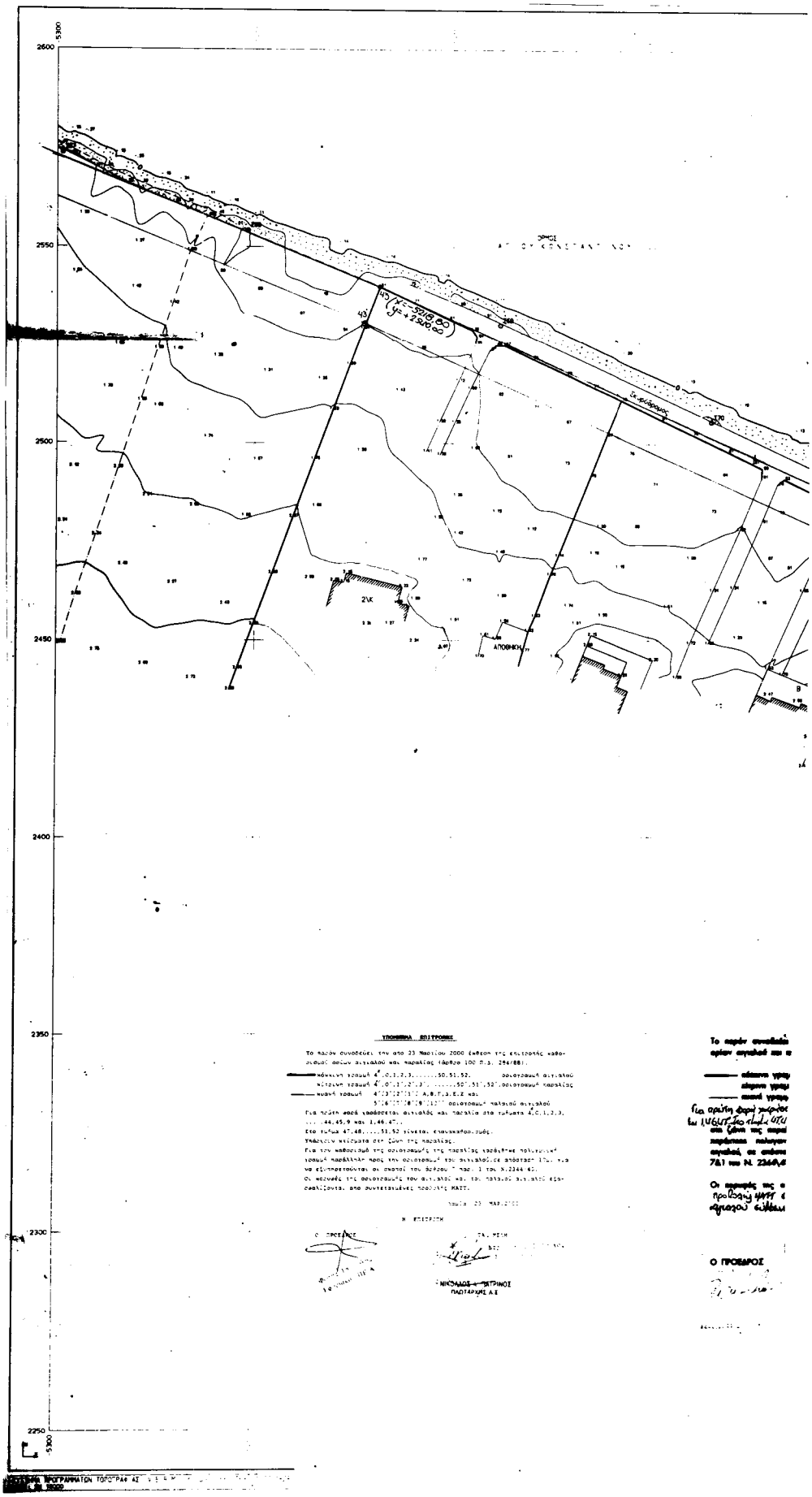
2600
2550
2500
2450
2400
2350
2300
2250
5300
ΑΠΟΘΗΚΗ
ΥΠΟΜΝΗΜΑ ΕΠΙΤΡΟΠΗΣ
Το παρόν συνοδεύει την από 23 Μαρτίου 2000 έκθεση της επιτροπής καθορισμού ορίων αιγιαλού και παραλίας (άρθρο 100 Π.Δ. 284/88).
Ο ΠΡΟΕΔΡΟΣ
ΝΙΚΟΛΑΟΣ ΣΫΤΡΙΝΟΣ
ΠΛΟΤΑΡΧΗΣ Α.Σ
Ο ΠΡΟΕΔΡΟΣ

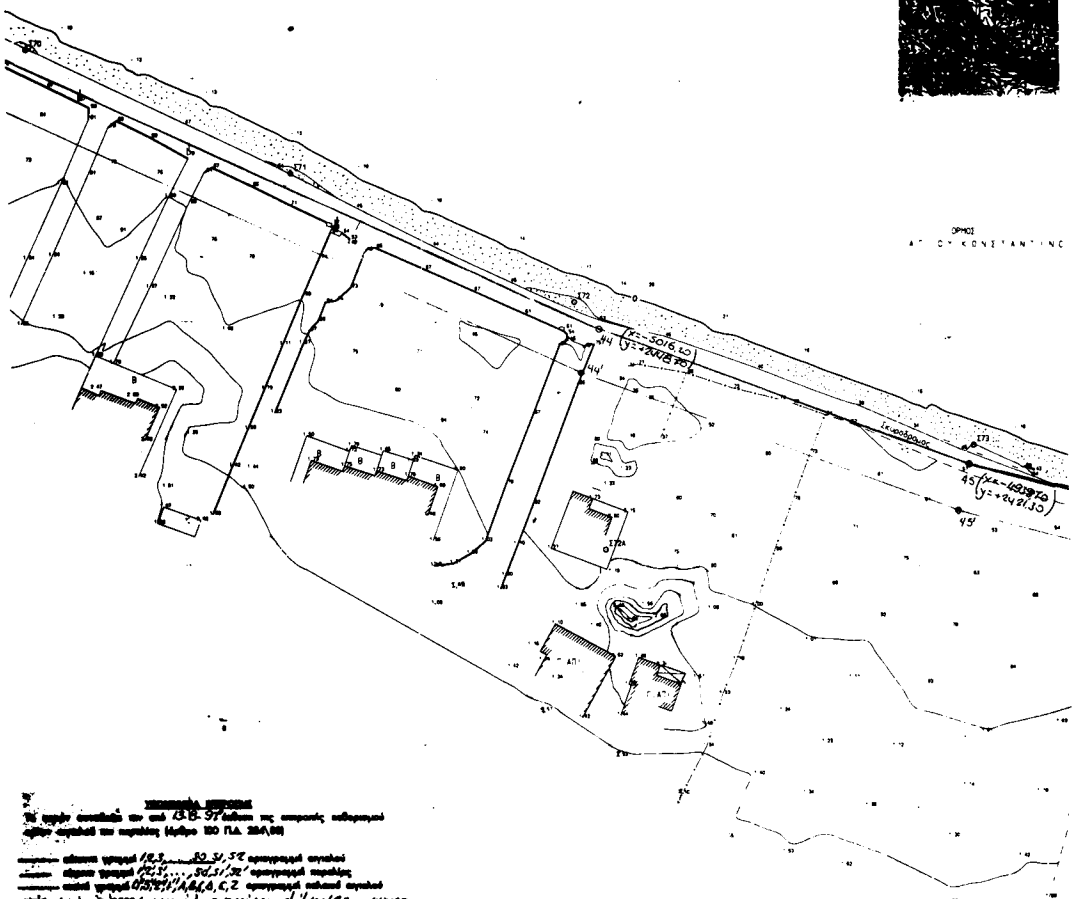

Η ΕΠΙΤΡΟΠΗ

Λαμία, 13-8-98

Η ΕΠΙΤΡΟΠΗ

Λαμία 25/11/98

ΕΓΚΕΚΡΙΜΕΝΗ

Ο Διευθυντής της Τ.Υ.Δ.Κ.



ΑΠΟΣΠΑΣΜΑ ΧΑΡΤΗ 1:50.000

ΥΠΟΜΝΗΜΑ

ΟΡΙΟΣ
ΑΓΙΟΥ ΚΩΝΣΤΑΝΤΙΝΟΥ

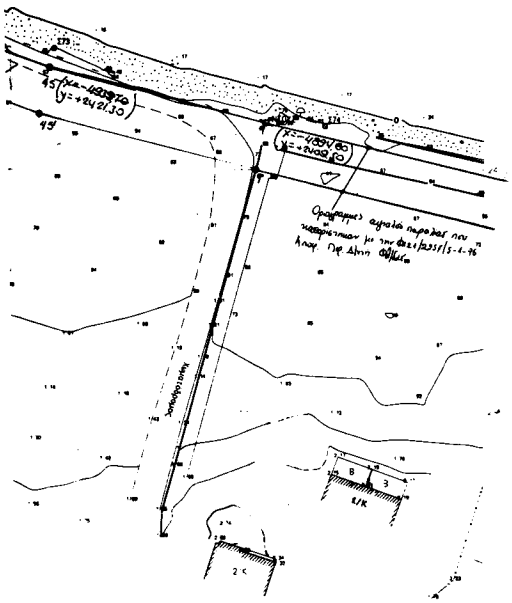

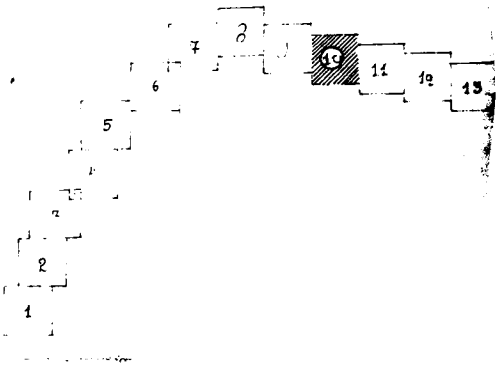

ΤΕΧΝΙΚΟ ΓΡΑΦΕΙΟ ΜΕΛΕΤΩΝ
ΝΙΚΟΣ ΖΕΥΚΙΛΗΣ ΤΟΠΟΓΡΑΦΟΣ ΜΗΧΑΝΙΚΟΣ

Νυμφαίου 149, Πετρούπολη
Τηλ. (01)-5019964-5022174

ΕΡΓΟΔΟΤΗΣ
ΕΛΛΗΝΙΚΗ ΔΗΜΟΚΡΑΤΙΑ
ΝΟΜΑΡΧΙΑ ΦΛΩΡΙΝΑΣ
ΔΗΜΟΣ ΑΓΙΟΥ ΚΩΝΣΤΑΝΤΙΝΟΥ

ΕΡΓΟ
ΤΟΠΟΓΡΑΦΙΚΗ ΑΠΟΤΥΠΩΣΗ
ΠΑΡΑΛΙΑΚΗΣ ΖΩΝΗΣ
ΟΡΜΟΥ ΑΓΙΟΥ ΚΩΝΣΤΑΝΤΙΝΟΥ

ΘΕΣΗ
"ΑΛΩΠΗ", ΕΞΩ ΕΚΒΟΛΕΣ ΧΕΙΜΑΡΡΟΥ ΛΟΠΟΥ
ΚΤΗΜ. ΠΕΡΙΦΕΡΕΙΑΣ ΑΓ. ΚΩΝ/ΝΟΥ

ΘΕΜΑ ΣΧΕΔΙΟΥ
ΚΑΘΟΡΙΣΜΟΣ ΟΡΙΩΝ ΑΙΓΙΑΛΟΥ
ΚΑΙ ΠΑΡΑΛΙΑΣ

ΑΡΙΘΜΟΣ ΣΧΕΔΙΟΥ 10

ΚΑΤΙΜΑΚΑ
1:500

ΧΡΟΝΟΣ ΜΕΛΕΤΗΣ : ΙΑΝΟΥΑΡΙΟΣ 1996

ΥΠΟΓΡΑΦΗ

Νικόλαος Ζευκιλής
Πολ. Μηχανικός

ΣΦΡΑΓΙΔΑ

ΖΕΥΚΙΛΗΣ ΚΩΝ. ΝΙΚΟΛΑΟΣ
ΑΓΡΟΝΟΜΟΣ - ΤΟΠΟΓΡΑΦΟΣ ΜΗΧΑΝΙΚΟΣ Ε.Μ.Π.
ΑΡ. ΜΗΤΡΩΟΥ Τ.Ε.Ε. 36801
ΝΥΜΦΑΙΟΥ 149 - ΙΛΙΟΝ
ΑΦΜ: 119[illegible] - ΔΟΥ: [illegible] - ΤΗΛ. 5019964

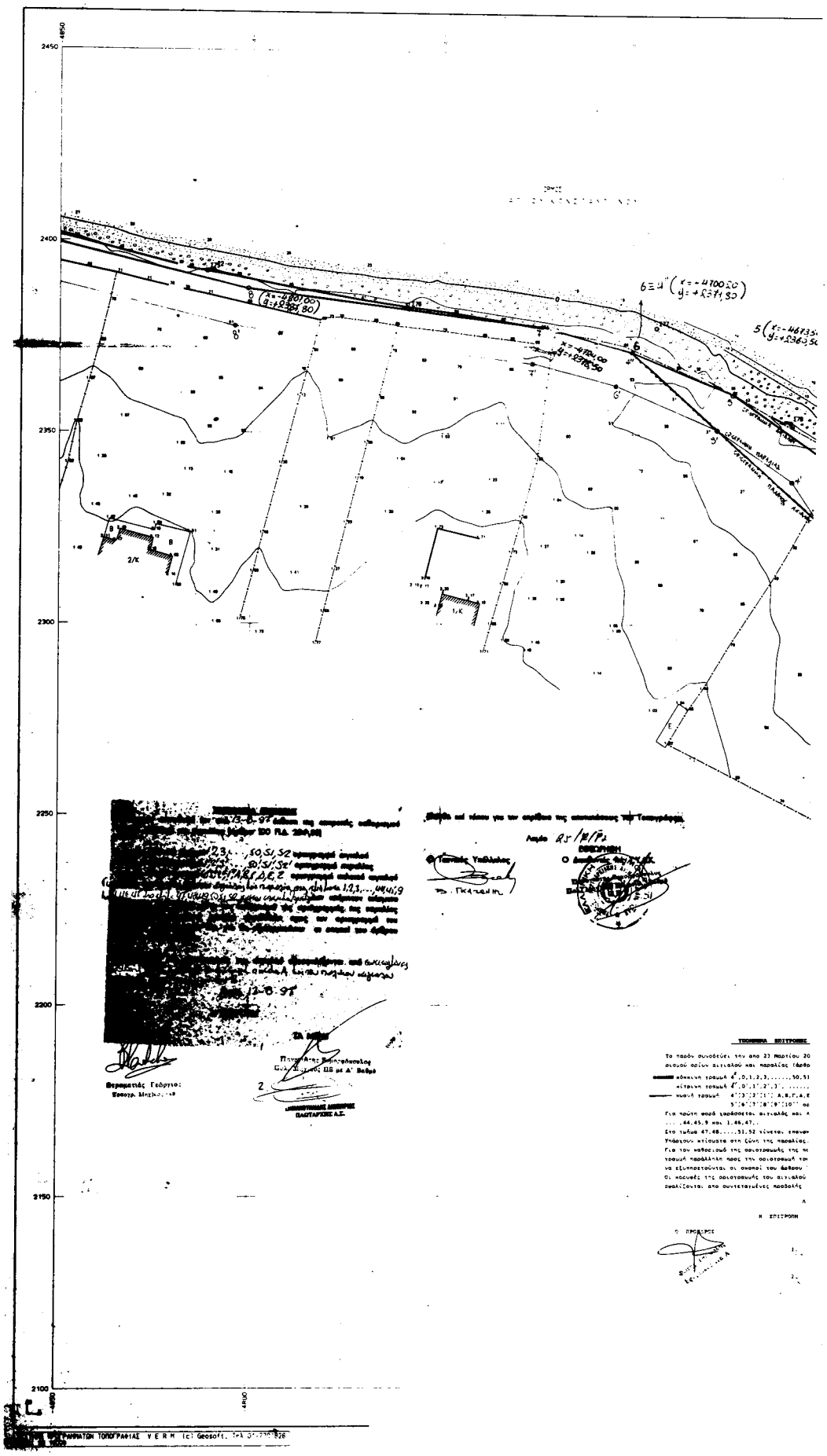
2450
2400
2350
2300
2250
2200
2150
2100
4850
4900
2/Κ
1/Κ
Θεραπειάς Γεώργιος
ΠΛΑΤΑΡΙΣΗΣ Α.Ε.
ΤΟΠΟΓΡΑΦΙΑ ΕΠΙΤΡΟΠΗΣ
Η ΕΠΙΤΡΟΠΗ
Ο ΠΡΟΕΔΡΟΣ

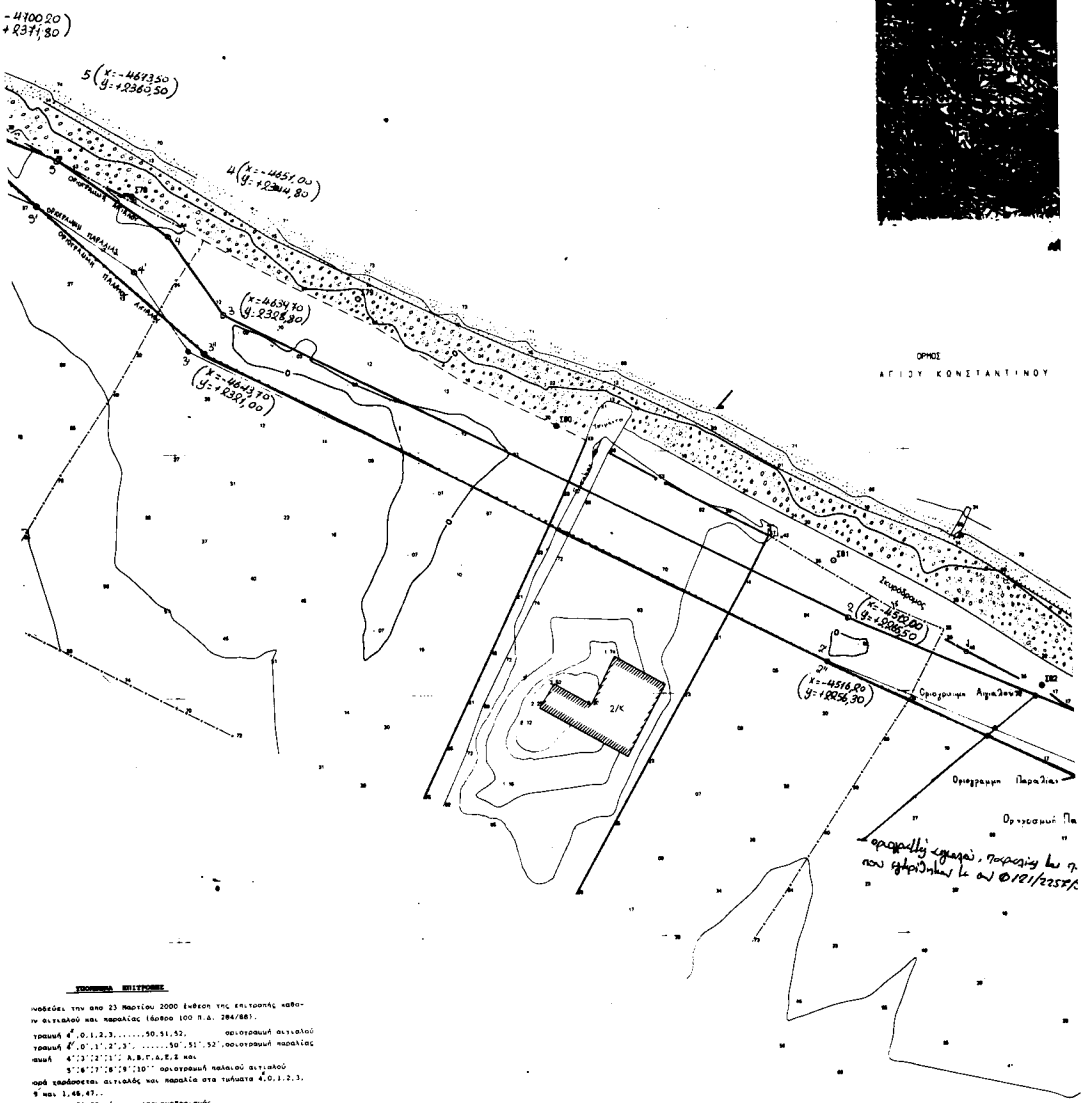

ΠΡΟΟΙΜΙΑ ΕΠΙΤΡΟΠΗΣ

ινοδεύει την από 23 Μαρτίου 2000 έκθεση της επιτροπής καθο-
ιν ιλιγγιαίου και παραλίας (άρθρο 100 Ν.Δ. 284/68).

τρωμή 4',0,1,2,3,.....50,51,52, οριοτροφή αιγιαλού
τρωμή 4',0',1',2',3', ...50',51',52',οριοτροφή παραλίας
φωμή 4',3',2',1',; A,B,Γ,Δ,Ε,Ζ και
5',6',7',8',9',10'' οριοτροφή παλαιού αιγιαλού
ορά καθορίσεται αιγιαλός και παραλία στα τμήματα 4,0,1,2,3,
4 και 1,46,47..
7,48,....51,52 γίνεται επανακαθορισμός.
ίσματα στη ζώνη της παραλίας.
ορισμό της οριοτροφιάς της παραλίας καθιέρωσε πολυτυνική
λλεξη προς την οριοτροφή του αιγιαλού,σε απόσταση 10μ. τια
σύνται οι σκοποί του άρθρου 7 παρ. 1 του Ν.2344/40.
της οριοτροφιάς του αιγιαλού και του παλαιού αιγιαλού εξο-
ανα συντεταγμένες προσβολής ΝΑΤΤ.

Ιωνία 23 ΜΑΡ.2000

Η ΕΠΙΤΡΟΠΗ

ΡΟΣ ΤΑ ΜΕΛΗ

ΝΙΚΟΛΑΟΣ Κ. ΠΕΤΡΙΔΟΣ
ΝΟΤΑΡΙΟΣ Α.Σ



ΑΠΟΣΠΑΣΜΑ ΧΑΡΤΗ 1:50.000

Υ Π Ο Μ Ν Η Μ Α

ΠΙΝΑΚΙΔΙΩΣΗ
ΤΑ ΥΨΟΜΕΤΡΑ ΥΠΟΛΟΓΙΣΘΗΚΑΝ
ΑΠΟ ΤΟ ΤΡΙΓΩΝΟΜΕΤΡΙΚΟ ΔΙΚΤΥΟ
ΤΗΣ ΕΛΛΑΔΟΣ

DATUM : ΑΘΗΝΩΝ
ΕΛΛΙΠΟΣΕΙΔΕΣ : BESSEL
ΠΡΟΒΟΛΗ : HATT

ΟΝΣΤΑΝΤΙΝΟΥ

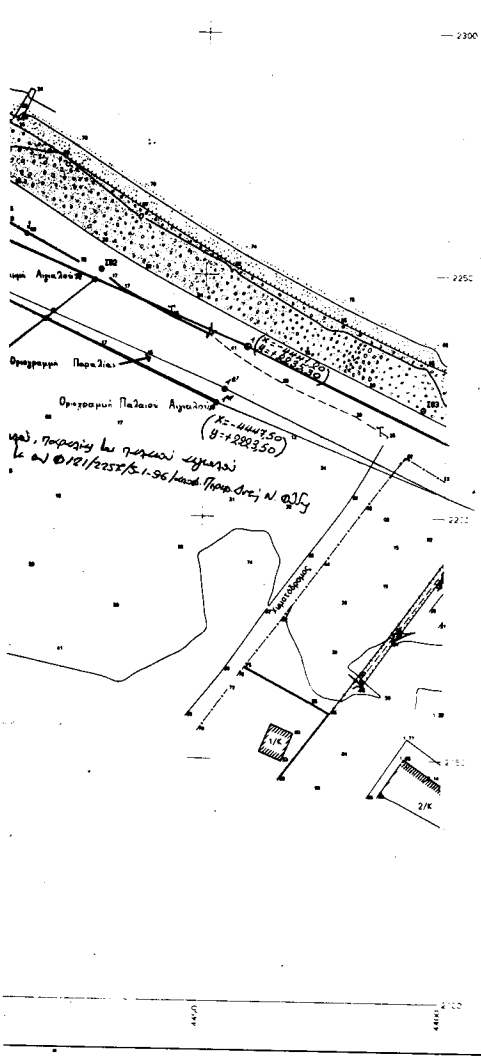

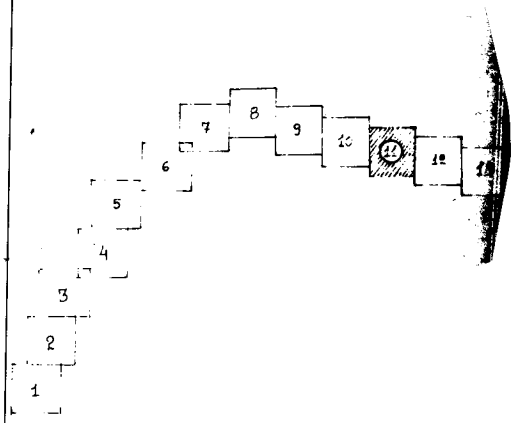

ΤΕΧΝΙΚΟ ΓΡΑΦΕΙΟ ΜΕΛΕΤΩΝ
ΝΙΚΟΣ ΖΕΥΚΙΑΗΣ ΤΟΠΟΓΡΑΦΟΣ-ΜΗΧΑΝΙΚΟΣ

Νυμφαίου 149, Πετρούπολη
Τηλ. (01)-5019964-5022174

ΕΡΓΟΔΟΤΗΣ
ΕΛΛΗΝΙΚΗ ΔΗΜΟΚΡΑΤΙΑ
ΝΟΜΑΡΧΙΑ ΦΘΙΩΤΙΔΟΣ
ΔΗΜΟΣ ΑΓ. ΚΩΝΣΤΑΝΤΙΝΟΥ

ΕΛΛΗΝΙΚΟ ΤΥΠΟΓΡΑΦΕΙΟ
Για τεχνικούς λόγους στο σχεδιάγραμμα δίνεται σχεδιαστική αποτύπωση

ΕΡΓΟ
ΤΟΠΟΓΡΑΦΙΚΗ ΑΠΟΤΥΠΩΣΗ
ΠΑΡΑΛΙΑΚΗΣ ΖΩΝΗΣ
ΟΡΜΟΥ ΑΓ. ΚΩΝΣΤΑΝΤΙΝΟΥ

ΘΕΣΗ "ΛΑΣΤΗ, ΕΩΣ ΕΚΒΟΛΕΣ ΧΑΛΙΑΡΟΥ ΛΟΓΓΟΥ
ΚΤΗΜ. ΠΕΡΙΦΕΡΕΙΑΣ ΑΓ. ΚΩΝ/ΝΟΥ

ΘΕΜΑ ΣΧΕΔΙΟΥ
ΕΛΑΦΟΡΕΣΜΟΣ ΟΡΩΝ ΑΙΓΙΑΛΩΝ ΚΑΙ ΠΑΡΑΛΙΑΣ

ΑΡΙΘΜΟΣ ΣΧΕΔΙΟΥ 11

ΚΑΙΜΑΚΑ
1:500

ΙΦΟΔΙΑΣΤΩΣΗ=.50

ΧΡΟΝΟΣ ΜΕΛΕΤΗΣ ΙΑΝΟΥΑΡΙΟΣ 1996

ΥΠΟΓΡΑΦΗ
Βασίλης Κατσαβός
Πολ. Μηχανικός

ΣΦΡΑΓΙΔΑ
ΖΕΥΚΙΑΗΣ ΚΩΝ. ΝΙΚΟΛΑΟΣ
ΑΓΡΟΝΟΜΟΣ / ΤΟΠΟΓΡΑΦΟΣ ΜΗΧΑΝΙΚΟΣ Ε.Μ.Π.
ΑΡ. ΜΗΤΡΩΟ / Τ.Ε.Ε. 36801
ΜΕΛΕΤΗΤΗΣ ΕΓΓΕΙΩΝ - ΤΑΚΩΝ
ΑΦΜ. 119805558 - ΔΟΥ. ΠΑΟΥ - ΤΗΛ. 5019964

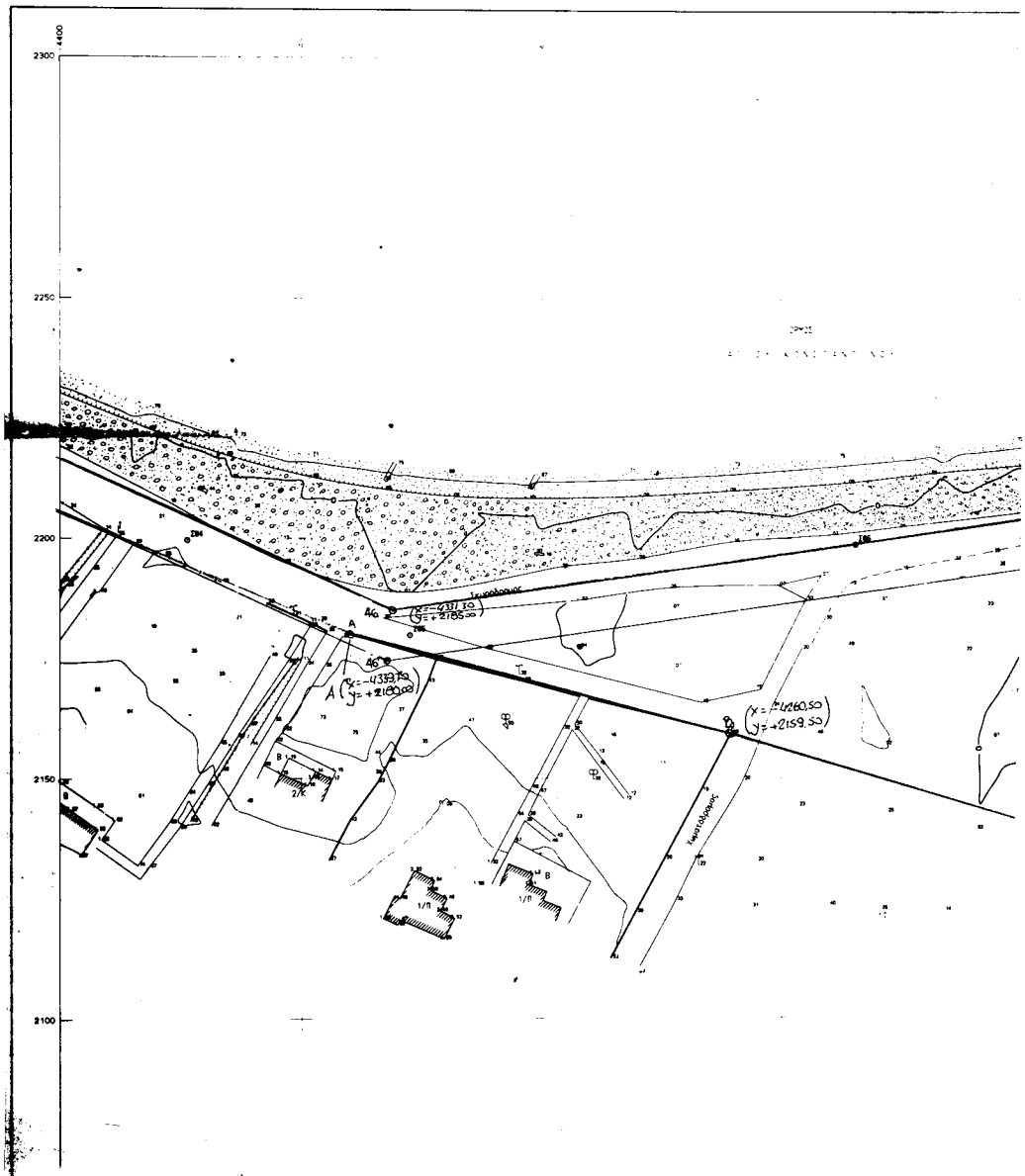

ΑΠΟΣΠΑΣΜΑ ΧΑΡΤΗ 1:50.000



ΠΡΟΚΑΤΑΚΥΡΩΣΗ ΕΠΙΤΡΟΠΗΣ

Το παρόν συνοδεύει την από 13-8-94 έκθεση της επιτροπής καθορισμού ορίων αιγιαλού και παραλίας (άρθρο 100 ΠΔ 284/88)

εξωτ. γραμμή 1-2-3 ... 50/51/52 οριογραμμή αιγιαλού
εσωτ. γραμμή 1'-2'-3' ... 50'/51'/52' οριογραμμή παραλίας
εσωτ. γραμμή 4'/13'-4'/1'/Α,Β,1,2,3,Ζ οριογραμμή πολιτικού αιγιαλού

Για τμήμα 6-7 μ. χωρίς ΕΟΤ η οριογραμμή του παρόντος σε σχ. 1:2.3. ... 44/45 και 1.46.47 σε σχ. 1:50.47.48 ... 51.52 μ. λόγω ύπαρξης υπάρχουσας εκβολής στη ζώνη της παραλίας. Για τον καθορισμό της οριογραμμής της παραλίας χαράχτηκε πολυγωνική γραμμή παράλληλα προς την οριογραμμή του αιγιαλού, σε απόσταση 10μ. για να εξυπηρετούνται οι σκοποί του άρθρου 7&1 του Ν. 2344/40.

Οι συντ/νες της οριογραμμής του αιγιαλού εξαρτώνται από συντ/νες πρόχειρης ΗΑΤΤ κοντά στο εκκλησάκι Α και στο πύργο αγνώστου ονόματος κοντά στο εκκλησάκι Β.

Ναύπ. 13-8-94

Η ΕΠΙΤΡΟΠΗ

Ο ΠΡΟΕΔΡΟΣ

ΤΑΜΙΑΣ

1

2

ΕΜΜΑΝΟΥΗΛΙΔΗΣ ΔΗΜΗΤΡΗΣ
ΠΛΩΤΑΡΧΗΣ Α.Σ.

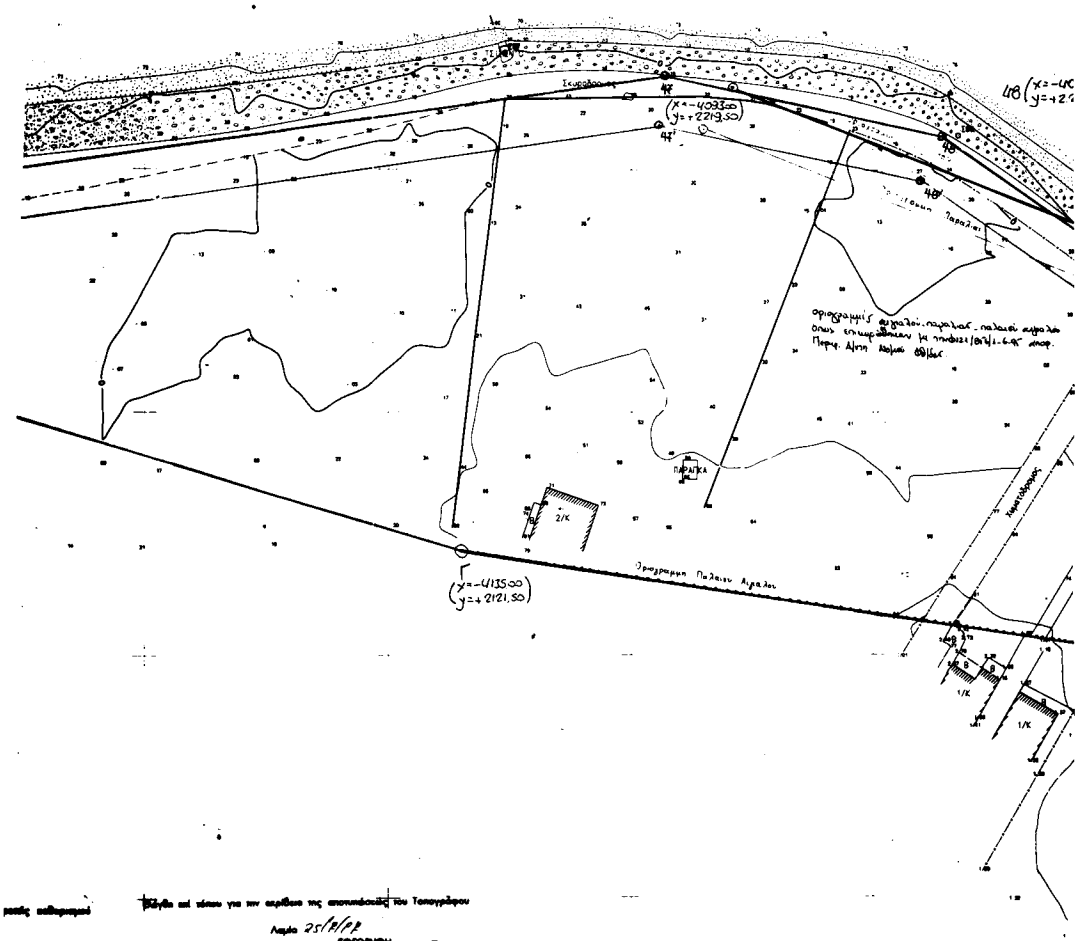

Λαμία 25/8/98

ΕΘΕΩΡΗΘΗ

Ο Τοπογράφος Υπάλληλος

Ο Διευθυντής

ΥΠΟΜΝΗΜΑ ΕΠΙΤΡΟΠΗΣ

Το παρόν συνοδεύει την από 23 Μαρτίου 2000 έκθεση της επιτροπής καθορισμού ορίων αιγιαλού και παραλίας (άρθρο 100 Π.Δ. 284/88).

κόκκινη γραμμή 4α.0.1.2.3.....50.51.52. οριογραμμή αιγιαλού
κίτρινη γραμμή 4γ.0.1.2.3. .....90.91.92.οριογραμμή παραλίας
κυανή γραμμή 4.1.2.2.1.1 A.B.Γ.Δ.Ε.Ζ και
5.6.7.8.9.10 οριογραμμή πολεοδ. αιγιαλού

Για πρώτη φορά καθορίστηκε αιγιαλός και παραλία στο τμήμα 4.0.1.2.3. .... .44.45.9 και 1.46.47..

Στο τμήμα 47.48.....51.52 γίνεται επανακαθορισμός.

Υπάρχουν κτίσματα στη ζώνη της παραλίας.

Για τον καθορισμό της οριογραμμής της παραλίας χρησιμοποιήθηκε πολυγωνική γραμμή παράλληλη προς την οριογραμμή του αιγιαλού,σε απόσταση 10μ. για να εξυπηρετούνται οι σκοποί του άρθρου 7 παρ. 1 του Ν.2344.40.

Οι κορυφές της οριογραμμής του αιγιαλού και του πολεοδ. αιγιαλού εξαρτιούνται. από συντεταγμένες προσδιάς ΗΑΤΤ.

ΛΑΜΙΑ 23 ΜΑΡ.2000

Η ΕΠΙΤΡΟΠΗ

Ο ΠΡΟΕΔΡΟΣ

ΤΑ ΜΕΛΗ

ΝΙΚΟΛΑΟΣ Α ΠΑΠΗΝΟΙ
ΠΑΟΥΛΑΡΑΚΗΣ Α.Ι

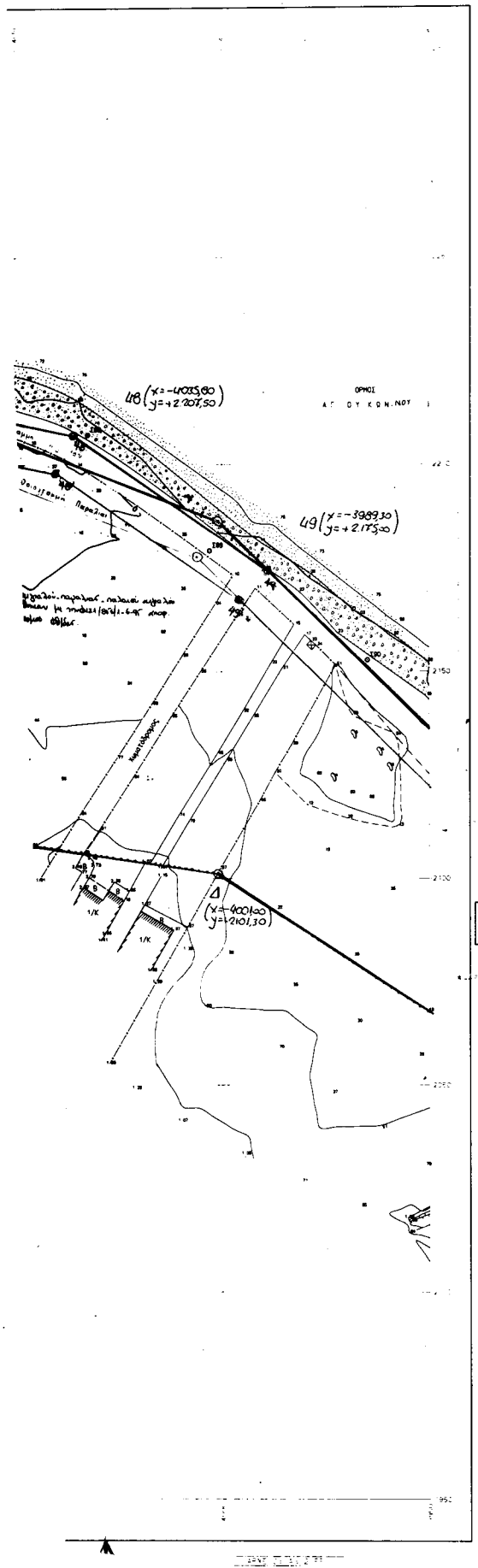

ΥΠΟΜΝΗΜΑ

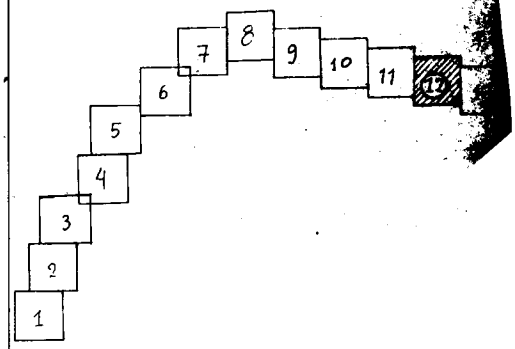

ΤΕΧΝΙΚΟ ΓΡΑΦΕΙΟ ΜΕΛΕΤΩΝ
ΝΙΚΟΣ ΖΕΥΚΙΑΗΣ ΤΟΠΟΓΡΑΦΟΣ ΜΗΧΑΝΙΚΟΣ

Νυμφαίου 149, Πετρούπολη
Τηλ. (01)-5019964-5022174

ΕΡΓΟΔΟΤΗΣ
ΕΛΛΗΝΙΚΗ ΔΗΜΟΚΡΑΤΙΑ
ΝΟΜΑΡΧΙΑ ΦΩΚΙΔΟΣ
ΔΗΜΟΣ ΑΓ. ΚΩΝΣΤΑΝΤΙΝΟΥ

ΕΡΓΟ
ΤΟΠΟΓΡΑΦΙΚΗ ΑΠΟΤΥΠΩΣΗ
ΠΑΡΑΛΙΑΚΗΣ ΖΩΝΗΣ
ΟΡΜΟΥ ΑΓ. ΚΩΝΣΤΑΝΤΙΝΟΥ

ΘΕΣΗ
"ΑΛΑΣΠΗ" ΕΞΙ ΕΚΒΟΛΕΣ ΧΕΙΜΑΡΡΟΥ ΑΟΓΤΟΥ
ΣΤΗΝ ΠΕΡΙΦΕΡΕΙΑΣ ΑΓ. ΚΩΝΣΤΑΝΤΙΝΟΥ

ΘΕΜΑ ΣΧΕΔΙΟΥ
ΧΑΡΤΟΓΡΑΦΙΚΟ ΟΡΙΟΘΕΣΙΑ ΑΠΑΛΛΑΓΗΣ ΚΑΙ ΠΑΡΑΛΙΑΣ

ΑΡΙΘΜΟΣ ΣΧΕΔΙΟΥ: 12

ΚΑΙΜΑΚΑ 1:500

ΧΡΟΝΟΣ ΜΕΛΕΤΗΣ: ΙΟΥΛΙΟΣ 1996

ΥΠΟΓΡΑΦΗ
Νικόλας Ζευκιάδης
Πολ. Μηχανικός

ΣΦΡΑΓΙΔΑ
ΖΕΥΚΙΑΗΣ ΚΩΝ. ΝΙΚΟΛΑΟΣ
ΑΓΡΟΝΟΜΟΣ - ΤΟΠΟΓΡΑΦΟΣ ΜΗΧΑΝΙΚΟΣ Ε.Μ.Π.
ΑΓ. ΜΗΤΡΟΥ 2-ΠΕΤΡ. 36001
ΝΥΜΦΑΙΟΥ 149 - ΙΛΙΟΝ
ΑΦΜ: 110[illegible] - ΔΟΥ: ΙΛΙΟΥ - ΤΗΛ. 5019964

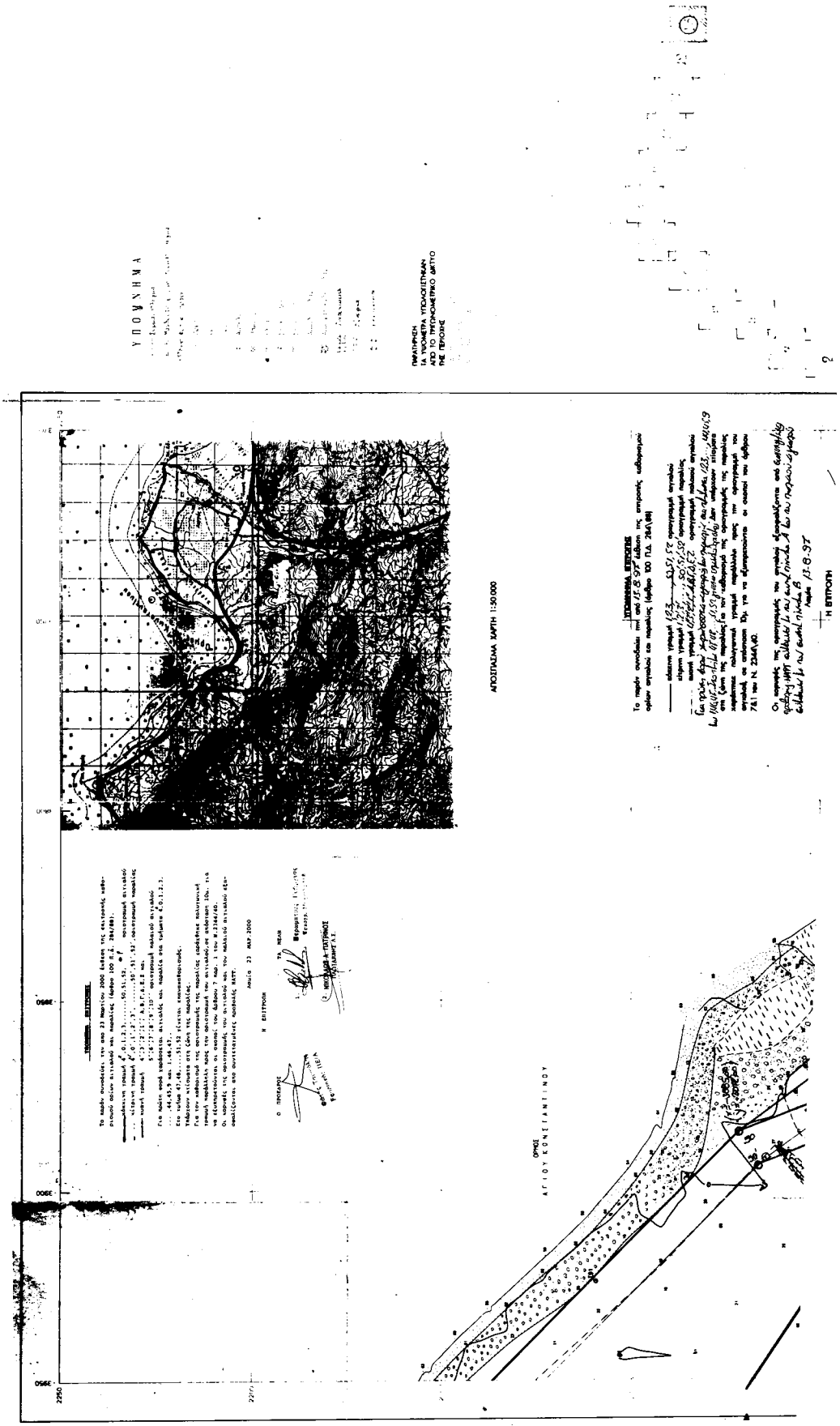
ΥΠΟΥΝΗΜΑ
ΠΙΝΑΚΙΔΙΟ ΥΠΟΔΟΜΩΝ ΜΕ ΤΟ ΥΠΟΛΟΓΙΣΤΗ
ΑΠΟΣΠΑΣΜΑ ΧΑΡΤΗ 1:50.000
ΟΡΗΣ
ΑΓΙΟΥ ΚΩΝΣΤΑΝΤΙΝΟΥ
Η ΕΠΙΤΡΟΠΗ


ΤΕΧΝΙΚΟ ΓΡΑΦΕΙΟ ΜΕΛΕΤΩΝ
ΝΙΚΟΣ ΖΕΥΚΙΛΗΣ ΤΟΠΟΓΡΑΦΟΣ ΜΗΧΑΝΙΚΟΣ
ΕΡΓΟΔΟΤΗΣ
ΕΛΛΗΝΙΚΗ ΔΗΜΟΚΡΑΤΙΑ
ΝΟΜΑΡΧΙΑ ΦΛΩΡΙΝΑΣ
ΔΗΜΟΣ ΑΓ. ΚΩΝΣΤΑΝΤΙΝΟΥ.
ΕΡΓΟ
ΤΟΠΟΓΡΑΦΙΚΗ ΑΠΟΤΥΠΩΣΗ
ΠΑΡΑΛΙΑΚΗΣ ΖΩΝΗΣ
ΟΡΜΟΥ ΑΓ. ΚΩΝΣΤΑΝΤΙΝΟΥ
ΚΛΙΜΑΚΑ
1:500
13
Ο ΤΟΠΟΓΡΑΦΟΣ
Ο ΔΙΕΥΘΥΝΤΗΣ ΤΟΥ ΤΟΠΟΓΡΑΦΙΚΟΥ ΓΡΑΦΕΙΟΥ
Ο ΔΙΕΥΘΥΝΤΗΣ ΤΗΣ ΔΙΟΙΚΗΣΗΣ ΤΗΣ ΤΑΠΟΓΡΑΦΙΚΗΣ ΥΠΗΡΕΣΙΑΣ
ΕΓΚΕΚΡΙΜΕΝΟ
ΤΟ ΤΟΠΟΓΡΑΦΙΚΟ ΔΙΑΓΡΑΜΜΑ ΕΙΝΑΙ ΟΡΙΣΤΙΚΟ ΚΑΙ ΕΠΙΤΡΕΠΕΤΑΙ ΝΑ ΕΚΤΥΠΩΘΕΙ

ΕΘΝΙΚΟ ΤΥΠΟΓΡΑΦΕΙΟ

ΕΦΗΜΕΡΙΔΑ ΤΗΣ ΚΥΒΕΡΝΗΣΕΩΣ

ΚΑΠΟΔΙΣΤΡΙΟΥ 34 * ΑΘΗΝΑ 104 32 * TELEX 223211 YPET GR * FAX 52 34 312
ΗΛΕΚΤΡΟΝΙΚΗ ΔΙΕΥΘΥΝΣΗ: http: www.et.gr
e-mail: webmaster @ et.gr

ΥΠΗΡΕΣΙΕΣ ΕΞΥΠΗΡΕΤΗΣΗΣ ΠΟΛΙΤΩΝ

ΚΕΝΤΡΙΚΗ ΥΠΗΡΕΣΙΑ
Σολωμού 51

Πληροφορίες δημοσιευμάτων Α.Ε. - Ε.Π.Ε.	5225 761 - 5230 841
Πληροφορίες δημοσιευμάτων λοιπών Φ.Ε.Κ.	5225 713 - 5249 547
Πώληση Φ.Ε.Κ.	5239 762
Φωτοαντίγραφα παλαιών Φ.Ε.Κ.	5248 141
Βιβλιοθήκη παλαιών Φ.Ε.Κ.	5248 188
Οδηγίες για δημοσιεύματα Α.Ε. - Ε.Π.Ε.	5248 785
Εγγραφή Συνδρομητών Φ.Ε.Κ. και αποστολή Φ.Ε.Κ.	5248 320

ΠΕΡΙΦΕΡΕΙΑΚΑ ΓΡΑΦΕΙΑ
ΠΩΛΗΣΗΣ Φ.Ε.Κ.

ΘΕΣΣΑΛΟΝΙΚΗ - Βασ. Όλγας 227 - Τ.Κ. 54100	(031) 423 956
ΠΕΙΡΑΙΑΣ - Νικήτα 6-8 Τ.Κ. 185 31	4135 228
ΠΑΤΡΑ - Κορίνθου 327 - Τ.Κ. 262 23	(061) 6381 100
ΙΩΑΝΝΙΝΑ - Διοικητήριο Τ.Κ. 450 44	(0651) 87215
ΚΟΜΟΤΗΝΗ - Δημοκρατίας 1 Τ.Κ. 691 00	(0531) 22 858
ΛΑΡΙΣΑ - Διοικητήριο Τ.Κ. 411 10	(041) 597449
ΚΕΡΚΥΡΑ - Σαμαρά 13 Τ.Κ. 491 00	(0661) 89 127 / 89 120
ΗΡΑΚΛΕΙΟ - Πλ. Ελευθερίας 1, Τ.Κ. 711 10	(081) 396 223
ΛΕΣΒΟΣ - Πλ. Κωνσταντινουπόλεως Τ.Κ. 811 00 Μυτιλήνη	(0251) 46 888 / 47 533

ΤΙΜΗ ΠΩΛΗΣΗΣ ΦΥΛΛΩΝ ΕΦΗΜΕΡΙΔΟΣ ΤΗΣ ΚΥΒΕΡΝΗΣΕΩΣ

- Για τα ΦΕΚ από 1 μέχρι 8 σελίδες 200 δρχ.
- Για τα ΦΕΚ από 8 σελίδες και πάνω η τιμή πώλησης κάθε φύλλου (8σέλιδου ή μέρους αυτού) προσαυξάνεται κατά 100 δρχ. ανά 8σέλιδο ή μέρος αυτού.
- Για τα ΦΕΚ του Τεύχους Προκηρύξεων Α.Σ.Ε.Π. ανεξαρτήτως αριθμού σελίδων δρχ. 100. (Σε περίπτωση Πανελλήνιου Διαγωνισμού η τιμή θα προσαυξάνεται κατά δρχ. 100 ανά 8σέλιδο ή μέρος αυτού).

ΕΤΗΣΙΕΣ ΣΥΝΔΡΟΜΕΣ Φ.Ε.Κ.

Τεύχος	Κ.Α.Ε. Προϋπολογισμού 2531		Κ.Α.Ε. εσόδου υπέρ ΤΑΠΕΤ 3512	
Α΄ (Νόμοι, Π.Δ., Συμβάσεις κ.λπ.)	60.000	δρχ.	3.000	δρχ.
Β΄ (Υπουργικές αποφάσεις κ.λπ.)	70.000	»	3.500	»
Γ΄ (Διορισμοί, απολύσεις κ.λπ. Δημ. Υπαλλήλων)	15.000	»	750	»
Δ΄ (Απαλλοτριώσεις, πολεοδομία κ.λπ.)	70.000	»	3.500	»
Αναπτυξιακών Πράξεων (Τ.Α.Π.Σ.)	30.000	»	1.500	»
Ν.Π.Δ.Δ. (Διορισμοί κ.λπ. προσωπικού Ν.Π.Δ.Δ.)	15.000	»	750	»
Παράρτημα (Προκηρύξεις θέσεων ΔΕΠ κ.τλ.)	5.000	»	250	»
Δελτίο Βιομηχανικής Ιδιοκτησίας (Δ.Ε.Β.Ι.)	10.000	»	500	»
Ανωτάτου Ειδικού Δικαστηρίου (Α.Ε.Δ.)	3.000	»	150	»
Προκηρύξεων Α.Σ.Ε.Π.	10.000	»	500	»
Ανωνύμων Εταιρειών & Ε.Π.Ε.	300.000	»	15.000	»
Διακηρύξεων Δημοσίων Συμβάσεων (Δ.Δ.Σ.)	50.000	»	2.500	»
ΓΙΑ ΟΛΑ ΤΑ ΤΕΥΧΗ ΕΚΤΟΣ Α.Ε. & Ε.Π.Ε.	300.000	»	15.000	»

* Οι συνδρομές του εσωτερικού προπληρώνονται στα Δημόσια Ταμεία που δίνουν αποδεικτικό είσπραξης (διπλότυπο) το οποίο με τη φροντίδα του ενδιαφερομένου πρέπει να στέλνεται στην Υπηρεσία του Εθνικού Τυπογραφείου.
* Οι συνδρομές του εξωτερικού επιβαρύνονται με το διπλάσιο των ανωτέρω τιμών.
* Η πληρωμή του υπέρ ΤΑΠΕΤ ποσοστού που αντιστοιχεί σε συνδρομές, εισπράττεται από τα Δημόσια Ταμεία.
* Οι συνδρομητές του εξωτερικού μπορούν να στέλνουν το ποσό του ΤΑΠΕΤ μαζί με το ποσό της συνδρομής.
* Οι Νομαρχιακές Αυτοδιοικήσεις, οι Δήμοι, οι Κοινότητες ως και οι επιχειρήσεις αυτών πληρώνουν το μισό χρηματικό ποσό της συνδρομής και ολόκληρο το ποσό υπέρ του ΤΑΠΕΤ.
* Η συνδρομή ισχύει για ένα χρόνο, που αρχίζει την 1η Ιανουαρίου και λήγει την 31η Δεκεμβρίου του ίδιου χρόνου. Δεν εγγράφονται συνδρομητές για μικρότερο χρονικό διάστημα.
* Η εγγραφή ή ανανέωση της συνδρομής πραγματοποιείται το αργότερο μέχρι τον Μάρτιο κάθε έτους.
* Αντίγραφα διπλοτύπων, ταχυδρομικές επιταγές και χρηματικά γραμμάτια δεν γίνονται δεκτά.

Οι υπηρεσίες εξυπηρέτησης των πολιτών λειτουργούν καθημερινά από 08.00΄ έως 13.00΄

ΑΠΟ ΤΟ ΕΘΝΙΚΟ ΤΥΠΟΓΡΑΦΕΙΟ