



ΕΦΗΜΕΡΙΣ ΤΗΣ ΚΥΒΕΡΝΗΣΕΩΣ

ΤΗΣ ΕΛΛΗΝΙΚΗΣ ΔΗΜΟΚΡΑΤΙΑΣ

ΤΕΥΧΟΣ ΤΕΤΑΡΤΟ

Αρ. Φύλλου 353

12 Ιουλίου 2010

Το παρόν ΦΕΚ επανεκτυπώθηκε λόγω λάθους.

ΠΕΡΙΕΧΟΜΕΝΑ

ΑΠΟΦΑΣΕΙΣ

Μερική ανάκληση της αριθ. 862/13-7-1992 (Φ.Ε.Κ. 787/Δ'/31-7-1992) απόφασης του Νομάρχη Ανατ. Αττικής «Περί κήρυξης ως αναδασωτέας εκτάσεως» 12.000 στρ. στη θέση «Άγιος Αθανάσιος» κ.λπ. Κοινοτήτων Βαρνάβα και Καπανδριτίου του Νομού Αττικής λόγω πυρκαγιάς, για έκταση 0,590 στρ. στη θέση «Τσόπεζα» Μικροχωρίου της Κοινότητας Καπανδριτίου του Νομού Αττικής.....	1
Κήρυξη ως αναδασωτέας έκτασης εμβαδού 1,240 στρεμ. στη θέση «Θέα» περιφέρειας Δήμου Μάνδρας Αττικής.....	2

ΑΠΟΦΑΣΕΙΣ

Αριθμ. 6293/ΠΕ (1) Μερική ανάκληση της αριθ. 862/13-7-1992 (Φ.Ε.Κ. 787/Δ'/31-7-1992) απόφασης του Νομάρχη Ανατ. Αττικής «Περί κήρυξης αναδασωτέας εκτάσεως» 12.000 στρ. στη θέση «Άγιος Αθανάσιος» κ.λπ. Κοινοτήτων Βαρνάβα και Καπανδριτίου του Νομού Αττικής λόγω πυρκαγιάς, για έκταση 0,590 στρ. στη θέση «Τσόπεζα» Μικροχωρίου της Κοινότητας Καπανδριτίου του Νομού Αττικής.	(1)
---	-----

Ο ΓΕΝΙΚΟΣ ΓΡΑΜΜΑΤΕΑΣ ΠΕΡΙΦΕΡΕΙΑΣ ΑΤΤΙΚΗΣ

Έχοντας υπόψη:

1. Τις διατάξεις:

α) Του άρθρου 117 παρ. 3 του Συντάγματος της Ελλάδος.

β) Του Ν. 3200/1955 «περί διοικητικής αποκεντρώσεως» όπως αυτές τροποποιήθηκαν μεταγενέστερα.

γ) Του Ν. 2503/1997 «Διοίκηση, οργάνωση, στελέχωση της Περιφέρειας κ.λπ.».

δ) Του Ν. 998/1979 «Περί προστασίας των Δασών και των Δασικών εν γένει εκτάσεων της Χώρας» και ειδικότερα:

δα) Τις δ/ξεις του άρθρου 44 παρ. 4 όπως αυτή προστέθηκε με την παρ. 3 του άρθρου 36 του Ν. 3698/08.

ε) Του Ν. 3208/2003

ζ) Την αριθμ. 97870/2248/7.5.09 εγκύκλιο δ/γή του ΥΑΑΤ σχετικά με την εφαρμογή του άρθρου 36 του Ν. 3698/08 (ΦΕΚ198/τ. Δ'/2.10.08).

2. Τις διατάξεις και τη σχετική νομολογία περί ανάκλησης των διοικητικών πράξεων.

3. Την αριθ. 951/16.2.2001 πράξη χαρακτηρισμού του Δασάρχη Καπανδριτίου και την αριθ. 26/2006 οριστική και τελεσίδικη απόφαση της τρίτης Α/βάθμιας Επιτροπής Επίλυσης Δασικών Αμφισβητήσεων Νομ/κης Αυτ/σης Ανατολικής Αττικής με τηνοποία έκταση εμβαδού 0,590 στρ., που αναφέρεται στη ανωτέρω πράξη χαρακτηρισμού κρίθηκε με την ενδικοφανή διαδικασία του άρθρου 14 του Ν. 998/1979 ως μη δασική, ήτοι αγροτική της παρ. 6α του άρθρου 3 του Ν. 998/1979.

4. Το αριθ. 4230/26-10-06 έγγραφο της Δ/σης Δασών Ανατ. Αττικής με το οποίο βεβαιώνεται ότι η ανωτέρω αριθ. 26/2006 απόφαση της τρίτης Α/βάθμιας Ε.Ε.Δ.Α. Νομ/κης Αυτ/σης Ανατολικής Αττικής κατέστη οριστική και τελεσίδικη.

5. Την αριθ. 2575/13.10.2009 πρόταση του Δασαρχείου Καπανδριτίου, με την οποία σύμφωνα με τα ανωτέρω προτείνεται η μερική ανάκληση της ανωτέρω αριθ. 862/13-7-1992 (Φ.Ε.Κ. 787/Δ'/31-7-1992) απόφασης του Νομάρχη Ανατ. Αττικής «Περί κήρυξης αναδασωτέας εκτάσεως» εμβαδού 12.000 στρ. στη θέση «Άγιος Αθανάσιος» κ.λπ. Κοινοτήτων Βαρνάβα και Καπανδριτίου του Νομού Αττικής, λόγω πυρκαγιάς για έκταση εμβαδού 0,590 στρ. στη θέση «Τσόπεζα» Μικροχωρίου της Κοινότητας Καπανδριτίου του Νομού Αττικής όπως αυτή απεικονίζεται στο συνοδευόν την ανωτέρω πρόταση του Δασαρχείου Καπανδριτίου απόσπασμα πινακίδος ΓΥΣ με αριθμ. 6426/6 κλίμακος 1:5000 -με στοιχεία οριογραμμής (Σ, Σ', Ο, Π, Ρ, Σ) η οποία αναφέρεται στην αριθ. 951/16.2.2001 πράξη χαρακτηρισμού του Δασάρχη Καπανδριτίου, η οποία ακυρώθηκε ως προς την έκταση αυτή των 0,590 στρ. με την αριθ. 26/2006 οριστική και τελεσίδικη απόφαση της τρίτης Α/βάθμιας Επιτροπής Επίλυσης Δασικών Αμφισβητήσεων Νομ/κης Αυτ/σης Ανατολικής Αττικής και χαρακτήρισε την έκταση αυτή των 0,590 στρ. ως μη δασική (αγροτική έκταση) της παρ. 6α του άρθρου 3 του Ν. 998/79, γεγονός που κατέστησε την πιο πάνω απόφαση κήρυξης ανακλητέα ως εκδοθείσα κατά πλάνη περί τα πραγματικά και νομικά δεδομένα, αποφασίζουμε:

Ανακαλούμε μερικώς την αριθ. 862/13-7-1992 (Φ.Ε.Κ. 787/Δ'/31-7-1992) απόφαση του Νομάρχη Ανατ. Αττικής «Περί κήρυξης αναδασωτέας εκτάσεως» 12.000 στρ. στη θέση «Άγιος Αθανάσιος» κ.λπ. Κοινοτήτων Βαρνάβα και

Καπανδριτίου του Νομού Αττικής, για έκταση εμβαδού 0,590 στρεμμάτων στη θέση «Τσόπεζα» Μικροχωρίου της Κοινότητας Καπανδριτίου του Νομού Αττικής, για τους λόγους που αναφέρονται στο σκεπτικό της παρούσας. Η έκταση αυτή των 0,590 στρ. περιλαμβάνεται στην 951/16.2.2001 πράξη χαρακτηρισμού του Δασάρχη Καπανδριτίου, η οποία ακυρώθηκε όμως με την αριθ. 26/2006 οριστική και τελεσίδικη απόφαση της τρίτης Α/βάθμιας Επιτροπής Επίλυσης Δασικών Αμφισβητήσεων Νομ/κης Αυτ/σης Ανατολικής Αττικής, εκδοθείσα κατ' εφαρμογή του άρθρου 14 του Ν. 998/1979, βάσει της οποίας η έκταση αυτή των 0,590 στρ. κρίθηκε ως μη δασική της παρ. 6α του άρθρου 3 του Ν. 998/1979. Επομένως η ως άνω απόφαση κήρυξης του Νομάρχη Ανατ. Αττικής απώλεσε την αιτιολογική της βάση εκδοθείσα

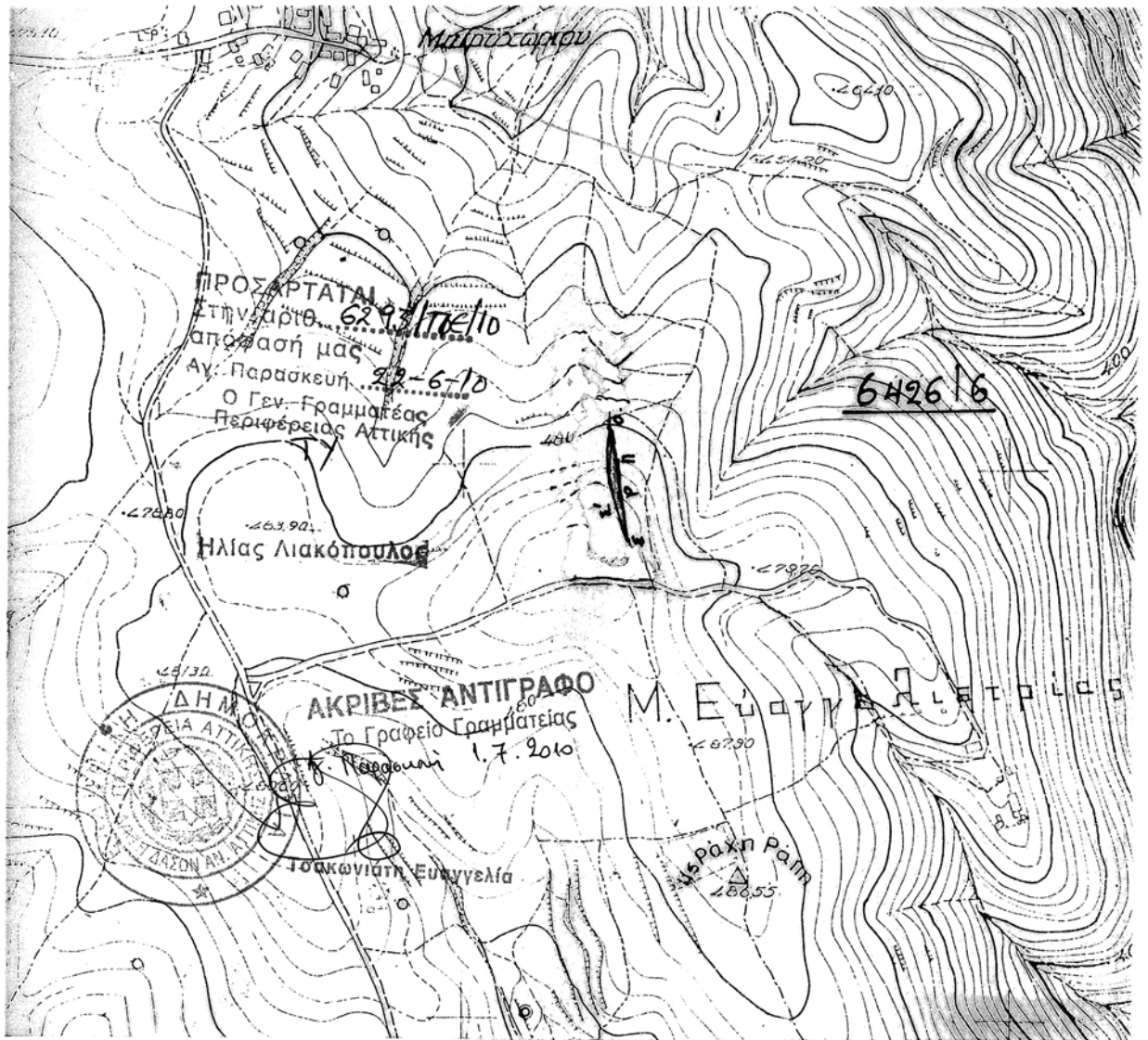
κατά πλάνη περί τα πραγματικά και νομικά δεδομένα, ως προς την ανωτέρω έκταση των 0,590 στρ.

Η έκταση εμβαδού των 0,590 στρεμμάτων, απεικονίζεται με στοιχεία οριογραμμής (Σ, Σ', Ο, Π, Ρ, Σ) στο συνημμένο απόσπασμα πινακίδας ΓΥΣ, αριθ. φύλλου 6426/6 κλίμακας 1:5000, καθώς και στο διάγραμμα που συνοδεύει την αριθμ. 862/13-7-1992 απόφαση του Νομάρχη Ανατ. Αττικής, το οποίο αποτελεί αναπόσπαστο μέρος της παρούσας και θεωρείται από το Δασάρχη Καπανδριτίου Γεώργιο Φραγκιαδάκη.

Η απόφαση αυτή να δημοσιευθεί στην Εφημερίδα της Κυβερνήσεως.

Αγία Παρασκευή, 22 Ιουνίου 2010

Ο Γενικός Γραμματέας Περιφέρειας
ΗΛΙΑΣ ΛΙΑΚΟΠΟΥΛΟΣ



ΕΘΝΙΚΟ ΤΥΠΟΓΡΑΦΕΙΟ
 Για τεχνικούς λόγους στο σχεδιάγραμμα,
 έγινε σμίκρυνση, κατά ποσοστό 79%

ΥΠΟΜΝΗΜΑ

Σ.Σ',Ο,Π,Ρ,Σ Έκταση για την οποία
 συζητείται άρση της αναδάσωσης.
 Εμβαδόν 0,590 στρ.

ΘΕΩΡΗΘΗΚΕ

Δασάρχης



ΠΡΟΪΚΤΟΣ ΦΡΑΓΚΙΛΑΛΙΩΝ
 ΔΑΣΟΛΟΓΟΣ

Η ευτάξασα -

ΑΝΑΣΤΑΣΙΑ ΚΟΡΟΒΕΣΗ
 ΔΑΣΟΛΟΓΟΣ

Αριθμ. 2004

(3)

Κήρυξη ως αναδασωτέας έκτασης εμβαδού 1,240 στρεμ. στη θέση «Θέα» περιφέρειας Δήμου Μάνδρας Αττικής.

Ο ΓΕΝΙΚΟΣ ΓΡΑΜΜΑΤΕΑΣ ΠΕΡΙΦΕΡΕΙΑΣ ΑΤΤΙΚΗΣ

Έχοντας υπόψη:

1. Τις περί Διοικητικής Αποκέντρωσης διατάξεις του Ν. 3200/1955, όπως τροποποιήθηκε μεταγενέστερα και ισχύει.

2. Τον Ν. 2503/97 Διοίκηση, Οργάνωση Περιφέρειας κ.λπ.

3. Τις διατάξεις του Ν. 998/79 «Περί Προστασίας των Δασών και των δασικών εν γένει εκτάσεων της χώρας και συγκεκριμένα του άρθρου 41 παρ. 1 και του άρθρου 38 παρ. 1.

4. Τις δ/γές του Υπ. Γεωργίας υπ' αριθμ. 160417/1180/8-7-80 και 182447/3049/24-9-80.

5. Την υπ' αριθμ. 1780/8.6.2010 εισήγηση-πρόταση του Δασαρχείου Αιγάλεω και τη σχετική εισήγηση της Δ/νσης Δασών Δυτ. Αττικής, αποφασίζουμε:

Κηρύσσουμε ως αναδασωτέα λόγω εκχερσώσεως, με σκοπό τη διατήρηση του δασικού χαρακτήρα ώστε να αποκλεισθεί η διάθεση της για άλλο σκοπό, τη δασική

έκταση εμβαδού ενός στρέμματος και διακοσίων σαράντα χιλιοστών του στρέμματος (1,240 στρεμ.) που βρίσκεται στη θέση «Θέα» περιφέρειας δήμου Μάνδρας Αττικής, όπως απεικονίζεται στο τοπ. διάγραμμα κλ. 1:500 και στην πιν. Γ.ΥΣ. 6431/6 κλ. 1:5000 με στοιχεία Α, Β, Γ, Δ, Α, τα οποία αποτελούν αναπόσπαστο μέρος της απόφασης αυτής και συνορεύει:

Ανατολικά: Με αναδασωτέα έκταση (υπ' αριθμ. 2741/99 απόφαση Γ.Γ.Π.Α.).

Δυτικά: Με αναδασωτέα έκταση (υπ' αριθμ. 2741/99 απόφαση Γ.Γ.Π.Α.).

Βόρεια: Με αναδασωτέα έκταση (υπ' αριθμ. 2741/99 απόφαση Γ.Γ.Π.Α.).

Νότια: Με αναδασωτέα έκταση (υπ' αριθμ. 2741/99 απόφαση Γ.Γ.Π.Α.).

Η αποκατάσταση της βλάστησης θα γίνει με φυσική αναγέννηση ή με πρόγραμμα τεχνητής αναδάσωσης.

Η απόφαση αυτή να δημοσιευθεί στην Εφημερίδα της Κυβερνήσεως.

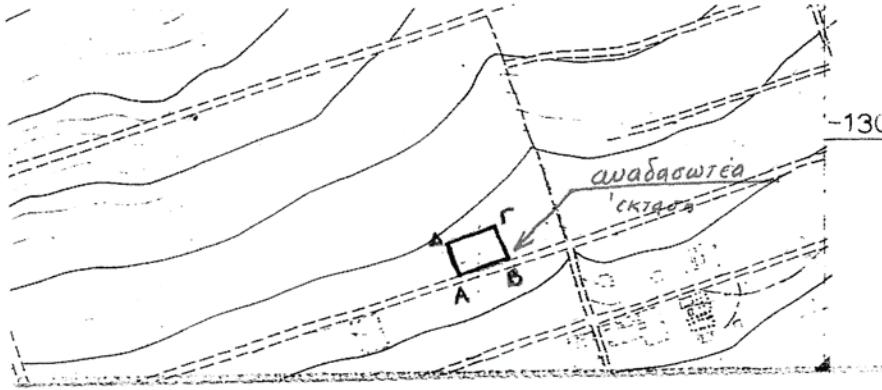
Αθήνα, 26 Ιουνίου 2010

Ο Γενικός Γραμματέας Περιφέρειας
ΗΛΙΑΣ ΛΙΑΚΟΠΟΥΛΟΣ

ΣΧΕΔΙΑΓΡΑΜΜΑ

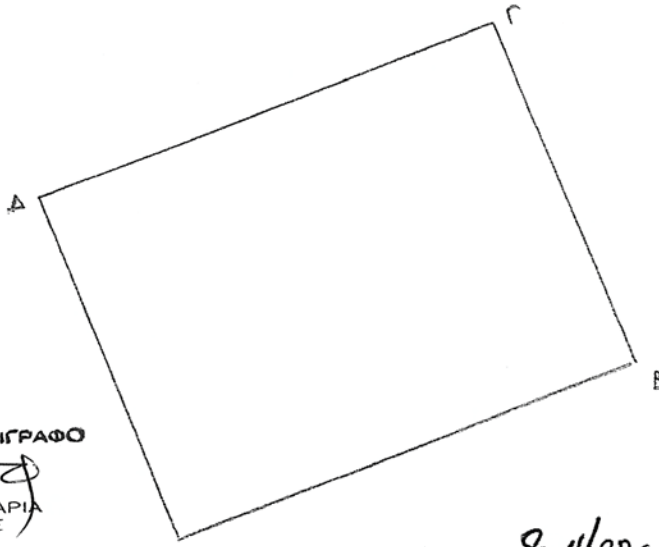
Έκταση υπό στοιχεία (Α, Β, Γ, Δ, Α) εμβαδού ενός στρέμματος και διακοσίων σαράντα χιλιοστών του στρέμματος του στρέμματος (1,240 στρ.) η οποία κηρύσσεται αναδασωτέα στη θέση «Θέα» Περιφέρειας Δήμου Μάνδρας

Απόσπασμα του 6431/6 γάρτη ΓΥΣ κλίμ. 1:5000 στο οποίο σημειώνεται η θέση της έκτασης



ΕΘΝΙΚΟ ΤΥΠΟΓΡΑΦΕΙΟ
 Για τεχνικούς λόγους στο σχεδιάγραμμα, έγινε σμίκρυνση, κατά ποσοστό 79%

Με στοιχεία Α, Β, Γ, Δ, Α
 η έκταση που προτείνεται να κηρυχθεί αναδασωτέα κλίμ 1:500



Ανήκει στην 2004/22.6.2010 Απόφαση του Γ.Γ. Περιφέρειας Αττικής

Αιγάλεω 8/6/10
 Η Συντάκτρια
 Ο. Δασάρχης
 Β. Οικονομά

ΘΕΩΡΕΙΤΑΙ
 Αιγάλεω 21/6/10
 Ο Δ/ντης Δασών Δυτ. Αττικής
 Απόστολος Ανδρού
 Δασολόγος

Ο Γεν. Γραμματέας
 Περιφέρειας Αττικής
 ΗΛΙΑΣ ΛΙΑΚΟΠΟΥΛΟΣ

ΕΘΝΙΚΟ ΤΥΠΟΓΡΑΦΕΙΟ

ΕΦΗΜΕΡΙΣ ΤΗΣ ΚΥΒΕΡΝΗΣΕΩΣ

ΠΕΡΙΦΕΡΕΙΑΚΑ ΓΡΑΦΕΙΑ ΠΩΛΗΣΗΣ Φ.Ε.Κ.

ΘΕΣΣΑΛΟΝΙΚΗ - Βασ. Όλγας 227	23104 23956	ΚΟΜΟΤΗΝΗ - Δημοκρατίας 1	25310 22858
ΠΕΙΡΑΙΑΣ - Ευρυπίδου 63	210 4135228	ΛΑΡΙΣΑ - Διοικητήριο	2410 597449
ΠΑΤΡΑ - Κορίνθου 327	2610 638109	ΗΡΑΚΛΕΙΟ - Πεδιάδος 2	2810 300781
ΙΩΑΝΝΙΝΑ - Διοικητήριο	26510 87215	ΜΥΤΙΛΗΝΗ - Πλ. Κωνσταντινουπόλεως 1	22510 46654

ΤΙΜΗ ΠΩΛΗΣΗΣ ΦΥΛΛΩΝ ΤΗΣ ΕΦΗΜΕΡΙΔΟΣ ΤΗΣ ΚΥΒΕΡΝΗΣΕΩΣ

Σε έντυπη μορφή:

- Για τα Φ.Ε.Κ. από 1 έως 16 σελίδες σε 1 € προσαυξανόμενη κατά 0,20 € για κάθε επιπλέον οκτασέλιδο ή μέρος αυτού.
- Για τα φωτοαντίγραφα Φ.Ε.Κ. σε 0,15 € ανά σελίδα.

Σε μορφή DVD/CD:

Τεύχος	Ετήσια έκδοση	Τριμηνιαία έκδοση	Μηνιαία έκδοση	Τεύχος	Ετήσια έκδοση	Τριμηνιαία έκδοση	Μηνιαία έκδοση
Α'	150 €	40 €	15 €	Α.Α.Π.	110 €	30 €	-
Β'	300 €	80 €	30 €	Ε.Β.Ι.	100 €	-	-
Γ'	50 €	-	-	Α.Ε.Δ.	5 €	-	-
Υ.Ο.Δ.Δ.	50 €	-	-	Δ.Δ.Σ.	200 €	-	20 €
Δ'	110 €	30 €	-	Α.Ε.-Ε.Π.Ε. και Γ.Ε.Μ.Η.	-	-	100 €

- Η τιμή πώλησης μεμονωμένων Φ.Ε.Κ. σε μορφή cd-rom από εκείνα που διατίθενται σε ψηφιακή μορφή και μέχρι 100 σελίδες, σε 5 € προσαυξανόμενη κατά 1 € ανά 50 σελίδες.
- Η τιμή πώλησης σε μορφή cd-rom/dvd, δημοσιευμάτων μιας εταιρείας στο τεύχος Α.Ε.-Ε.Π.Ε. και Γ.Ε.Μ.Η. σε 5 € ανά έτος.

ΠΑΡΑΓΓΕΛΙΑ ΚΑΙ ΑΠΟΣΤΟΛΗ Φ.Ε.Κ.: Τηλεφωνικά: 210 4071010 - fax: 210 4071010 - internet: <http://www.et.gr>

ΕΤΗΣΙΕΣ ΣΥΝΔΡΟΜΕΣ Φ.Ε.Κ.

Τεύχος	Έντυπη μορφή	Ψηφιακή μορφή	Τεύχος	Έντυπη μορφή	Ψηφιακή μορφή
Α'	225 €	190 €	Α.Ε.Δ.	10 €	Δωρεάν
Β'	320 €	225 €	Α.Ε.-Ε.Π.Ε. και Γ.Ε.Μ.Η.	2.250 €	645 €
Γ'	65 €	Δωρεάν	Δ.Δ.Σ.	225 €	95 €
Υ.Ο.Δ.Δ.	65 €	Δωρεάν	Α.Σ.Ε.Π.	70 €	Δωρεάν
Δ'	160 €	80 €	Ο.Π.Κ.	-	Δωρεάν
Α.Α.Π.	160 €	80 €	Α' + Β' + Δ' + Α.Α.Π.	-	450 €
Ε.Β.Ι.	65 €	33 €			

- Το τεύχος Α.Σ.Ε.Π. (έντυπη μορφή) θα αποστέλλεται σε συνδρομητές ταχυδρομικά, με την επιβάρυνση των 70 €, ποσό το οποίο αφορά τα ταχυδρομικά έξοδα.
- Για την παροχή πρόσβασης μέσω διαδικτύου σε Φ.Ε.Κ. προηγούμενων ετών και συγκεκριμένα στα τεύχη: α) Α, Β, Δ, ΑΑΠ, Ε.Β.Ι. και Δ.Δ.Σ, η τιμή προσαυξάνεται, πέραν του ποσού της ετήσιας συνδρομής του 2007, κατά 40 € ανά έτος και ανά τεύχος και β) για το τεύχος Α.Ε.-Ε.Π.Ε. & Γ.Ε.Μ.Η, κατά 60 € ανά έτος παλαιότητας.

- Η καταβολή γίνεται σε όλες τις Δημόσιες Οικονομικές Υπηρεσίες (Δ.Ο.Υ.). Το πρωτότυπο διπλότυπο (έγγραφο αριθμ. πρωτ. 9067/28.2.2005 2η Υπηρεσία Επιτρόπου Ελεγκτικού Συνεδρίου) με φροντίδα των ενδιαφερομένων, πρέπει να αποστέλλεται ή να κατατίθεται στο Εθνικό Τυπογραφείο (Καποδιστρίου 34, Τ.Κ. 104 32 Αθήνα).
- Σημειώνεται ότι φωτοαντίγραφα διπλοτύπων, ταχυδρομικές Επιταγές για την εξόφληση της συνδρομής, δεν γίνονται δεκτά και θα επιστρέφονται.
- Οι οργανισμοί τοπικής αυτοδιοίκησης, τα νομικά πρόσωπα δημοσίου δικαίου, τα μέλη της Ένωσης Ιδιοκτητών Ημερησίου Τύπου Αθηνών και Επαρχίας, οι τηλεοπτικοί και ραδιοφωνικοί σταθμοί, η Ε.Σ.Η.Ε.Α, τα τριτοβάθμια συνδικαλιστικά Όργανα και οι τριτοβάθμιες επαγγελματικές ενώσεις δικαιούνται έκπτωσης πενήντα τοις εκατό (50%) επί της ετήσιας συνδρομής (τρέχον έτος + παλαιότητα).
- Το ποσό υπέρ Τ.Α.Π.Ε.Τ. [5% επί του ποσού συνδρομής (τρέχον έτος + παλαιότητα)], καταβάλλεται ολόκληρο (Κ.Α.Ε. 3512) και υπολογίζεται πριν την έκπτωση.
- Στην Ταχυδρομική συνδρομή του τεύχους Α.Σ.Ε.Π. δεν γίνεται έκπτωση.

Πληροφορίες για δημοσιεύματα που καταχωρούνται στα Φ.Ε.Κ. στο τηλ.: 210 527900.

Φωτοαντίγραφα παλαιών Φ.Ε.Κ.: Μάρνη 8, τηλ.: 210 8220885, 210 8222924, 210 5279050.

Οι πολίτες έχουν τη δυνατότητα ελεύθερης ανάγνωσης των δημοσιευμάτων που καταχωρούνται σε όλα τα τεύχη της Εφημερίδας της Κυβερνήσεως πλην εκείνων που καταχωρούνται στο τεύχος Α.Ε.-Ε.Π.Ε. από την ιστοσελίδα του Εθνικού Τυπογραφείου (www.et.gr)

ΟΙ ΥΠΗΡΕΣΙΕΣ ΕΞΥΠΗΡΕΤΗΣΗΣ ΠΟΛΙΤΩΝ ΛΕΙΤΟΥΡΓΟΥΝ ΚΑΘΗΜΕΡΙΝΑ ΑΠΟ 08:00 ΜΕΧΡΙ 13:00



* 0 4 0 0 3 5 3 1 2 0 7 1 0 0 0 8 *

ΑΠΟ ΤΟ ΕΘΝΙΚΟ ΤΥΠΟΓΡΑΦΕΙΟ

ΚΑΠΟΔΙΣΤΡΙΟΥ 34 * ΑΘΗΝΑ 104 32 * ΤΗΛ. 210 52 79 000 * FAX 210 52 21 004
ΗΛΕΚΤΡΟΝΙΚΗ ΔΙΕΥΘΥΝΣΗ: <http://www.et.gr> - e-mail: webmaster.et@et.gr