Signature Not Verified
Digitally signed by THEODOROS MOUMOURIS
Date: 2014.08.04 11:41:22 EEST
Reason: Signed PDF (embedded)
Location: Athens, Ethniko Typografio

ΕΦΗΜΕΡΙΣ ΤΗΣ ΚΥΒΕΡΝΗΣΕΩΣ

ΤΗΣ ΕΛΛΗΝΙΚΗΣ ΔΗΜΟΚΡΑΤΙΑΣ

ΤΕΥΧΟΣ ΤΕΤΑΡΤΟ **Αρ. Φύλλου 350**

31 Ιουλίου 2014

ΑΠΟΦΑΣΕΙΣ

Αριθ. 51238

Επικύρωση των οριογραμμών υδατορεμάτων και τμημάτων υδατορεμάτων στις περιοχές: Α. περιοχή "ΦΑΡΟΣ-ΤΕΜΕΛΟΣ" Β. περιοχή "ΣΧΟΙΝΟΣ-ΠΕΤΡΟΥΣΑ" στο νότιο τμήμα της νήσου Κέας - Ν. Κυκλάδων σε ιδιοκτησίες του Εξωραϊστικού Συλλόγου Δικαστικών Υπαλλήλων "ΘΕΜΙΣ".

Ο ΓΕΝΙΚΟΣ ΓΡΑΜΜΑΤΕΑΣ
ΑΠΟΚΕΝΤΡΩΜΕΝΗΣ ΔΙΟΙΚΗΣΗΣ ΑΙΓΑΙΟΥ

Έχοντας υπόψη:

1. Τις διατάξεις του άρθρου 8 του Ν.3200/1955, «Περί διοικητικής αποκέντρωσης».

2. Τις διατάξεις του Ν.2853/16-7-1922 «Περί υδραυλικών εν γένει έργων και αστυνόμευσης των Δημοσίων Υδάτων», όπως αυτές τροποποιήθηκαν με τις αντίστοιχες του Ν.Δ. 10/29-12-1923 και κωδικοποιήθηκαν από τις διατάξεις του Π.Δ. 18/21-3-1924 (ΦΕΚ 61Α).

3. Τις διατάξεις του Ν. 3010/2002 (ΦΕΚ 91/Α΄/25-4-2002), «Εναρμόνιση του Ν. 1650/1986 με τις οδηγίες 97/11 Ε.Ε. και 96/61 Ε.Ε. και ειδικότερα τις διατάξεις του άρθρου 5 αυτού "Διαδικασία οριοθέτησης και ρυθμίσεις θεμάτων για τα υδατορέματα", όπως αυτό ισχύει.

4. Τις διατάξεις της υπ' αριθ. 3046/304/3-2-1989 (ΦΕΚ 59Δ΄) απόφασης του Αναπληρωτή Υπουργού ΠΕΧΩΔΕ "Κτιριοδομικός Κανονισμός" και ειδικότερα τις διατάξεις του άρθρου 6 αυτής, «Δόμηση κοντά σε ρέματα».

5. Τις οικείες διατάξεις του Ν. 2503/97 (ΦΕΚ 107 Α΄/30.5.1997) «Διοίκηση, Οργάνωση, Στελέχωση της Περιφέρειας, ρύθμιση θεμάτων για την Τοπική Αυτοδιοίκηση και άλλων διατάξεων», ως ισχύουν.

6. Τις οικείες διατάξεις του Ν. 2508/1997 (ΦΕΚ 124 Α΄/13.6.1997) «Βιώσιμη οικιστική ανάπτυξη των πόλεων και οικισμών της χώρας και άλλων διατάξεων», όπως ισχύει.

7. Τις οικείες διατάξεις του Ν. 2690/1999 (ΦΕΚ 45 Α΄/9-3-1999) «Κύρωση του κώδικα διοικητικής διαδικασίας».

8. Την υπ' αριθ. 33/1998 εγκύκλιο του ΥΠΕΧΩΔΕ «Αστυνόμευση ρεμάτων και συντήρηση αντιπλ/κών έργων», ως ισχύει.

9. Τις διατάξεις του Ν. 3852/2010 (ΦΕΚ 87Α/7-6-2010) «Νέα Αρχιτεκτονική της Αυτοδιοίκησης και της Αποκεντρωμένης Διοίκησης - Πρόγραμμα Καλλικράτης».

10. Το Ν. 4258/2014 (ΦΕΚ 94/Α΄/14-4-2014) «Διαδικασία Οριοθέτησης και ρυθμίσεις θεμάτων για τα υδατορέματα - ρυθμίσεις Πολεοδομικής νομοθεσίας και άλλες διατάξεις».

11. Τις διατάξεις του Π.Δ/τος 143/2010 (ΦΕΚ 236 Α΄) «Οργανισμός της Αποκεντρωμένης Διοίκησης Αιγαίου».

12. Το υπ' αριθ. οικ. 4116/Α.Φ.9/17-5-2011 έγγραφο του Γενικού Γραμματέα Αποκεντρωμένης Διοίκησης Αιγαίου με θέμα «Διαδικασία οριοθέτησης ρεμάτων».

13. Η υπ' αριθ. οικ. 7681/Α.Φ.2.6/11-8-2011 Απόφαση του Γενικού Γραμματέα Αποκεντρωμένης Διοίκησης Αιγαίου «Άσκηση αρμοδιοτήτων οριοθέτησης ρεμάτων και λοιπά».

14. Το υπ' αριθ. 40719/12-10-2011 έγγραφο Τμήματος Δ΄ Δ/νσης Πολεοδομικού Σχεδιασμού της Γενικής Δ/νσης Πολεοδομίας του ΥΠΕΚΑ.

15. Το υπ' αριθ. 96146/5313/8-10-2013 έγγραφο της Δ/νσης Τεχνικών Έργων Κυκλάδων της Γενικής Δ/νσης Αναπτυξιακού Προγραμματισμού, Περιβάλλοντος και Υποδομών της Περιφέρειας Νοτίου Αιγαίου με το οποίο διαβιβάστηκε ο φάκελος μελέτης στην Δ/νση ΠΕ.ΧΩ. ΣΧΕ. Νοτίου Αιγαίου της Γενικής Δ/νσης ΧΩ.ΠΕ.ΠΟ. της Αποκεντρωμένης Διοίκησης Αιγαίου καθορισμού των οριογραμμών υδατορεμάτων και τμημάτων υδατορεμάτων στις περιοχές: Α. περιοχή "ΦΑΡΟΣ-ΤΕΜΕΛΟΣ" Β. περιοχή "ΣΧΟΙΝΟΣ-ΠΕΤΡΟΥΣΑ" στο νότιο τμήμα της νήσου Κέας - Ν. Κυκλάδων σε ιδιοκτησίες Εξωραϊστικού Συλλόγου Δικαστικών Υπαλλήλων "ΘΕΜΙΣ" με θεωρημένα τα τοπογραφικά διαγράμματα στα οποίο χαράσσονται τα όρια αυτών καθώς και την τεχνική έκθεση με τους υδραυλικούς υπολογισμούς.

16. Το υπ' αριθ. οικ. 75579/15404/5-12-2013 έγγραφο μας με το οποίο ζητήθηκε γνωμοδότηση-εισήγηση της Δ/νσης Τεχνικών Έργων Κυκλάδων της Περιφέρειας Νοτίου Αιγαίου.

17. Το υπ' αριθ. 132113/7070/17-1-2014 έγγραφο της Δ/νσης Τεχνικών Έργων Κυκλάδων της Γεν. Δ/νσης Αναπτυξ. Προγραμματισμού, Περιβάλλοντος και Υποδομών της Περιφέρειας Νοτίου Αιγαίου, σχετικά με το ότι η διαβίβαση των μελετών οριοθέτησης στην Υπηρεσία μας αυτομάτως και αυτοδικαίως επέχει τη θέση Γνωμοδότησης - Εισήγησης θετικής της Δ/νσης Τεχνικών Έργων Κυκλάδων της Περιφέρειας Νοτίου Αιγαίου, ως προς την συνέχιση της διαδικασίας της οριοθέτησης

και επομένως το γεγονός ότι το 15 παραπάνω σχετικό εκλαμβάνεται ως γνωμοδότηση /εισήγηση της Δ/νσης Τεχνικών Έργων Κυκλάδων και μάλιστα ως θετική εφόσον θεωρημένα και ελεγμένα άπαντα τα σχέδια και μελέτες από την παραπάνω Υπηρεσία.

18. Την υπ' αριθ. 14530/23-5-1969 απόφαση Νομάρχη Κυκλάδων (ΦΕΚ 119Δ/13-6-1969) "Περί εγκρίσεως ρυμοτομικού σχεδίου οικισμού παρά την θέσιν «Πετρούσα» νήσου Κέας Ν. Κυκλάδων και καθορισμού των όρων και περιορισμών δομήσεως αυτού".

19. Την υπ' αριθ. 22382/23-5-1969 απόφαση Νομάρχη Κυκλάδων (ΦΕΚ 152/Δ΄/7-8-1969) "Περί εγκρίσεως ρυμοτομικού σχεδίου οικισμού παρά την θέσιν «Ακρωτήριον Τάμελος» νήσου Κέας και καθορισμού των όρων και περιορισμών δομήσεως".

20. Την υπ' αριθ. 147/2013 απόφαση του Δημοτικού Συμβουλίου Δήμου Κέας νήσου Κέας με την οποία γνωμοδοτεί θετικά, και ως αναφέρεται σε αυτήν, εγκρίνει τη μελέτη οριοθέτησης των υδατορεμάτων στις θέσεις:

α. ΦΑΡΟΣ-ΤΕΜΕΛΟΣ και β. ΣΧΟΙΝΟΣ-ΠΕΤΡΟΥΣΑ, σε ιδιοκτησίες Εξωραϊστικού Συλλόγου Δικαστικών Υπαλλήλων "ΘΕΜΙΣ".

21. Τον φάκελο της μελέτης ο οποίος περιέχει Τοπογραφικά Διαγράμματα, Υδραυλική μελέτη, Τεχνική Έκθεση κ.λπ. θεωρημένα και ελεγμένα αρμοδίως, που διαβιβάστηκε στην Δ/νση ΠΕ.ΧΩ.ΣΧΕ. Νοτίου Αιγαίου της Γενικής Δ/νσης ΧΩ.ΠΕ.ΠΟ. της Αποκεντρωμένης Διοίκησης Αιγαίου.

22. Το γεγονός ότι από τον περαιτέρω έλεγχο των σχεδίων διαπιστώθηκαν μικρές αποκλίσεις συντεταγμένων τις οποίες η Υπηρεσία μας αυτοδίκαια γνωστοποίησε στον μελετητή ώστε να θέσει τις ακριβείς αναφορές απευθείας επί των σχεδίων για την εξοικονόμηση χρόνου.

23. Το γεγονός ότι με την απόφαση αυτή δεν προκαλείται δαπάνη σε βάρος του προϋπολογισμού του Δημοσίου και του Δήμου Κέας.

24. Την υπ' αριθ. οικ. 81434/9157/31-12-2013 απόφαση Γ. Γ. με Θέμα: «Αναπλήρωση Προϊσταμένου Γενικής Διεύθυνσης Χωροταξικής και Περιβαλλοντικής Πολιτικής της Αποκεντρωμένης Διοίκησης Αιγαίου».

25. Την υπ' αριθ. οικ.45076/5738/02-10-2012 απόφαση της Γενικής Γραμματέα ΑΔΑ (ΦΕΚ 3181/Β/29-11-2012) περί παροχής εξουσιοδότησης πράξεων και εγγράφων «Με εντολή Γενικού Γραμματέα».

26. Το γεγονός ότι με βάση την υπ' αριθ. οικ.45076/5738/02-10-2012 Απόφαση Γεν. Γραμματέα Α.Δ.Α. για Παροχή Εξουσιοδότησης Πράξεων και Εγγράφων (ΦΕΚ 3181/Β΄/29-11-2012), η υπογραφή της Παρούσης ανήκει στον Γενικό Γραμματέα Α.Δ.Α. (τελευταίο εδάφιο άρθρου 2 αυτής).

27. Την υπ' αριθ. πράξη 22 της 3/7/2014 της Γενικής Γραμματείας της Κυβέρνησης (ΦΕΚ 375/Υ.Ο.Δ.Δ./3-7-2014) με την οποία διορίζει τον Σπυρίδωνα Σπυρίδωνα του Δημητρίου στη θέση μετακλητού Γενικού Γραμματέα της Αποκεντρωμένης Διοίκησης Αιγαίου, αποφασίζουμε:

Επικυρώνουμε τις οριογραμμές των παρακάτω υδατορεμάτων και τμημάτων υδατορεμάτων στις περιοχές "ΦΑΡΟΣ ΤΕΜΕΛΟΣ" και "ΣΧΟΙΝΟΣ-ΠΕΤΡΟΥΣΑ", στο νότιο τμήμα του νησιού ΚΕΑΣ Ν. Κυκλάδων και τα οποία αφορούν τις αντίστοιχες ιδιοκτησίες του Εξωραϊστικού Συλλόγου Δικαστικών Υπαλλήλων "ΘΕΜΙΣ" και συγκεκριμένα:

Α. περιοχή "ΦΑΡΟΣ-ΤΕΜΕΛΟΣ"

ΡΕΜΑ Φ.Ρ1 με δύο κλάδους ολόκληρο εντός ιδιοκτησίας του Εξωραϊστικού Συλλόγου Δικαστικών Υπαλλήλων "ΘΕΜΙΣ" έτσι όπως σημειώνεται με μπλε χρώμα η πολυγωνική γραμμή 0a, 0a', 0a", 1a, 1a', 2a, 2a', 2a", 3a στη μια όχθη και η πολυγωνική γραμμή Od, Od', 1d, 1d', 2d, 2d', 2d", 3d στην απέναντι της, κλάδος Α ρέματος: 3a", 6a, 6a', 7a, 7a', A'a, στη μια όχθη και η πολυγωνική γραμμή στην απέναντι της 3d", 6d, 6d', 7d, 7d', A'd, κλάδος Β ρέματος: 3a', 4a, 4a', 5a, 5a', Aa στη μια όχθη και η πολυγωνική γραμμή στην απέναντι της 3d', 4d, 4d' 5d, 5d', Ad (τα σημεία της οποίας είναι εξαρτημένα από το Εθνικό Τριγωνομετρικό Δίκτυο) επί του τοπογραφικού Διαγράμματος που υπογράφεται από τον Γεώργιο Α. Σιούλη, Πολιτικό Μηχανικό και έχει θεωρηθεί στις 8-10-2013 από την Δ/νση Τεχνικών Έργων Κυκλάδων της Γενικής Δ/νσης Αναπτυξιακού Προγραμματισμού, Περιβάλλοντος και Υποδομών της Περιφέρειας Νοτίου Αιγαίου.

ΡΕΜΑ Φ.Ρ2 ολόκληρο εντός ιδιοκτησίας του Εξωραϊστικού Συλλόγου Δικαστικών Υπαλλήλων "ΘΕΜΙΣ" έτσι όπως σημειώνεται με μπλε χρώμα η πολυγωνική γραμμή 0a, 0a', 1a, 1a', 1a", 1a", 2a, 3a, 3a', 4a, Aa στη μια όχθη και η πολυγωνική γραμμή Od, Od', 1d, 1d', 1d", 2d, 2d', 3d, 4d, Ad στην απέναντί της, (τα σημεία της οποίας είναι εξαρτημένα από το Εθνικό Τριγωνομετρικό Δίκτυο) επί του τοπογραφικού Διαγράμματος που υπογράφεται από τον Γεώργιο Α. Σιούλη, Πολιτικό Μηχανικό και έχει θεωρηθεί στις 8-10-2013 από την Δ/νση Τεχνικών Έργων Κυκλάδων της Γενικής Δ/νσης Αναπτυξιακού Προγραμματισμού, Περιβάλλοντος και Υποδομών της Περιφέρειας Νοτίου Αιγαίου.

ΡΕΜΑ Φ.Ρ3 ολόκληρο εντός ιδιοκτησίας του Εξωραϊστικού Συλλόγου Δικαστικών Υπαλλήλων "ΘΕΜΙΣ" έτσι όπως σημειώνεται με μπλε χρώμα η πολυγωνική γραμμή 0a, 0a', 0a", 1a, 1a', 2a, 2a', 3a, 3a', 4a, 4a', 4a", Aa στη μια όχθη και η πολυγωνική γραμμή Od, Od', 1d, 1d', 2d, 2d', 2d", 3d, 3d', 4d, 4d', Ad στην απέναντι της, (τα σημεία της οποίας είναι εξαρτημένα από το Εθνικό Τριγωνομετρικό Δίκτυο) επί του τοπογραφικού Διαγράμματος που υπογράφεται από τον Γεώργιο Α. Σιούλη, Πολιτικό Μηχανικό και έχει θεωρηθεί στις 8-10-2013 από την Δ/νση Τεχνικών Έργων Κυκλάδων της Γενικής Δ/νσης Αναπτυξιακού Προγραμματισμού, Περιβάλλοντος και Υποδομών της Περιφέρειας Νοτίου Αιγαίου.

ΡΕΜΑ Φ.Ρ4 με δύο κλάδους ολόκληρο εντός ιδιοκτησίας του Εξωραϊστικού Συλλόγου Δικαστικών Υπαλλήλων "ΘΕΜΙΣ" έτσι όπως σημειώνεται με μπλε χρώμα η πολυγωνική γραμμή 0a, 0a', 1a, 1a', 1a", 2a, 3a στη μια όχθη και η πολυγωνική γραμμή Od, 1d, 1d', 1d", 2d, 2d', 3d στην απέναντι της, κλάδος Α ρέματος: 3a', 6a, 6a', 6a", 6a", 7a, 7a', Aa, στη μια όχθη και η πολυγωνική γραμμή στην απέναντι της 3d', 6d, 6d', 6d", 7d, 7d', Ad, κλάδος Β ρέματος: 3a", 4a, 4a', 5a, 5a', 5a", A'a στη μια όχθη και η πολυγωνική γραμμή στην απέναντι της 3d", 4d, 5d, 5d', A'd (τα σημεία της οποίας είναι εξαρτημένα από το Εθνικό Τριγωνομετρικό Δίκτυο) επί του τοπογραφικού Διαγράμματος που υπογράφεται από τον Γεώργιο Α. Σιούλη, Πολιτικό Μηχανικό και έχει θεωρηθεί στις 8-10-2013 από την Δ/νση Τεχνικών Έργων Κυκλάδων της Γενικής Δ/νσης Αναπτυξιακού Προγραμματισμού, Περιβάλλοντος και Υποδομών της Περιφέρειας Νοτίου Αιγαίου.

ΡΕΜΑ Φ.Ρ5 με δύο κλάδους τμήμα υδατορέματος εντός ιδιοκτησίας του Εξωραϊστικού Συλλόγου Δικαστικών Υπαλλήλων "ΘΕΜΙΣ" έτσι όπως σημειώνεται με μπλε χρώμα η πολυγωνική γραμμή Sa, 1a, 1a', 1a", 2a, 2a', 2a", 3a, 3a', 3a", 4a, 5a στη μια όχθη και η πολυγωνική γραμμή Sd, 1d, 1d', 2d, 2d', 3d, 3d', 4d, 5d στην απέναντι της, κλάδος Α ρέματος: 9a, 9a', 9a", 10a, A'a, στη μια όχθη και η πολυγωνική γραμμή στην απέναντι της 5d", 9d, 9d', 10d, A'd, κλάδος Β ρέματος: 5a', 6a, 6a', 6a", 7a, 7a', 8a, Aa στη μια όχθη και η πολυγωνική γραμμή στην απέναντι της 5d', 6d, 6d', 6d", 7d, 7d', 8d, 8d', 8d", Ad (τα σημεία της οποίας είναι εξαρτημένα από το Εθνικό Τριγωνομετρικό Δίκτυο) επί του τοπογραφικού Διαγράμματος που υπογράφεται από τον Γεώργιο Α. Σιούλη, Πολιτικό Μηχανικό και έχει θεωρηθεί στις 8-10-2013 από την Δ/νση Τεχνικών Έργων Κυκλάδων της Γενικής Δ/νσης Αναπτυξιακού Προγραμματισμού, Περιβάλλοντος και Υποδομών της Περιφέρειας Νοτίου Αιγαίου.

Β. περιοχή "ΣΧΘΙΝΟΣ-ΠΕΤΡΟΥΣΑ"

ΡΕΜΑ Σ.Ρ1 με τρεις κλάδους τμήμα υδατορέματος εντός ιδιοκτησίας του Εξωραϊστικού Συλλόγου Δικαστικών Υπαλλήλων "ΘΕΜΙΣ" έτσι όπως σημειώνεται με μπλε χρώμα η πολυγωνική γραμμή Sa, 1a, 1a', 2a, 2a', 3a, 4a, 4a', 4a", 6a, 6a', 7a, 7a', 8a, 8a', 8a", 9a, 9a', 10a, στη μια όχθη και η πολυγωνική γραμμή Sd, 1d, 1d', 2d, 3d, 4d, 4d', 6d, 6d', 7d, 7d', 7d", 8d, 8d', 8d", 9d, 10d, στην απέναντι της, κλάδος Α ρέματος: 4a', 5a, 5a', Α.Α στη μια όχθη και η πολυγωνική γραμμή στην απέναντι της 4d", 5d, 5d', Α.Α κλάδος Β ρέματος: 11a, 12a, 12a', 13a, 13a', Α.Β στη μια όχθη και η πολυγωνική γραμμή στην απέναντι της 11 d, 11d', 12d, 13d, 13d', Α.Β κλάδος Γ ρέματος: 10a', 14a, 15a, 15a', 16a, Α.Γ στη μια όχθη και η πολυγωνική γραμμή στην απέναντι της 10d', 14d, 14d', 15d, 15d', 15d", 16d, A.r (τα σημεία της οποίας είναι εξαρτημένα από το Εθνικό Τριγωνομετρικό Δίκτυο) επί του τοπογραφικού Διαγράμματος που υπογράφεται από τον Γεώργιο Α. Σιούλη, Πολιτικό Μηχανικό και έχει θεωρηθεί στις 8-10-2013 από την Δ/νση Τεχνικών Έργων Κυκλάδων της Γενικής Δ/νσης Αναπτυξιακού Προγραμματισμού, Περιβάλλοντος και Υποδομών της Περιφέρειας Νοτίου Αιγαίου.

ΡΕΜΑ Σ.Ρ2 με δύο κλάδους ολόκληρο εντός ιδιοκτησίας του Εξωραϊστικού Συλλόγου Δικαστικών Υπαλλήλων "ΘΕΜΙΣ" έτσι όπως σημειώνεται με μπλε χρώμα η πολυγωνική γραμμή 0a, 1a, 2a στη μια όχθη και η πολυγωνική γραμμή 0d, 1d, 1d', 2d στην απέναντι της, κλάδος Α ρέματος: 8a, 8a', 9a, 9a', Α.Α στη μια όχθη και η πολυγωνική γραμμή στην απέναντι της 8d, 8d', 9d, Α.Α κλάδος Β ρέματος: 3a, 3a', 4a, 4a', 5a, 6a, 6a', 7a, 7a', Α.Β στη μια όχθη και η πολυγωνική γραμμή στην απέναντι της 2d', 3d, 3d', 4d, 4d', 4d", 5d, 5d', 6d, 6d', 7d, 7d', Α.Β (τα σημεία της οποίας είναι εξαρτημένα από το Εθνικό Τριγωνομετρικό Δίκτυο) επί του τοπογραφικού Διαγράμματος που υπογράφεται από τον Γεώργιο Α. Σιούλη, Πολιτικό Μηχανικό και έχει θεωρηθεί στις 8-10-2013 από την Δ/νση Τεχνικών Έργων Κυκλάδων της Γενικής Δ/νσης Αναπτυξιακού Προγραμματισμού, Περιβάλλοντος και Υποδομών της Περιφέρειας Νοτίου Αιγαίου και συνοδεύουν όλα τα παραπάνω την μελέτη και τεχνική έκθεση καθορισμού οριογραμμών των τμημάτων των υδατορεμάτων αυτών και ολόκληρων υδατορεμάτων ως αναφέρονται στην παρούσα, ομοίως θεωρημένη στις 8-10-2013 από την Δ/νση Τεχνικών Έργων Κυκλάδων της Γενικής Δ/νσης Αναπτυξιακού Προγραμματισμού, Περιβάλλοντος και Υποδομών της Περιφέρειας Νοτίου Αιγαίου.

Η απόφαση αυτή να δημοσιευθεί στο Φύλλο Εφημερίδας της Κυβερνήσεως (Φ.Ε.Κ) μαζί με τα Τοπογραφικά Διαγράμματα και η ισχύς αρχίζει από την ημερομηνία δημοσίευσης.

Πειραιάς, 18 Ιουλίου 2014

Ο Γενικός Γραμματέας
Αποκεντρωμένης Διοίκησης
Αποκεντρωμένης Διοίκησης
ΣΠΥΡΙΔΩΝ ΣΠΥΡΙΔΩΝ

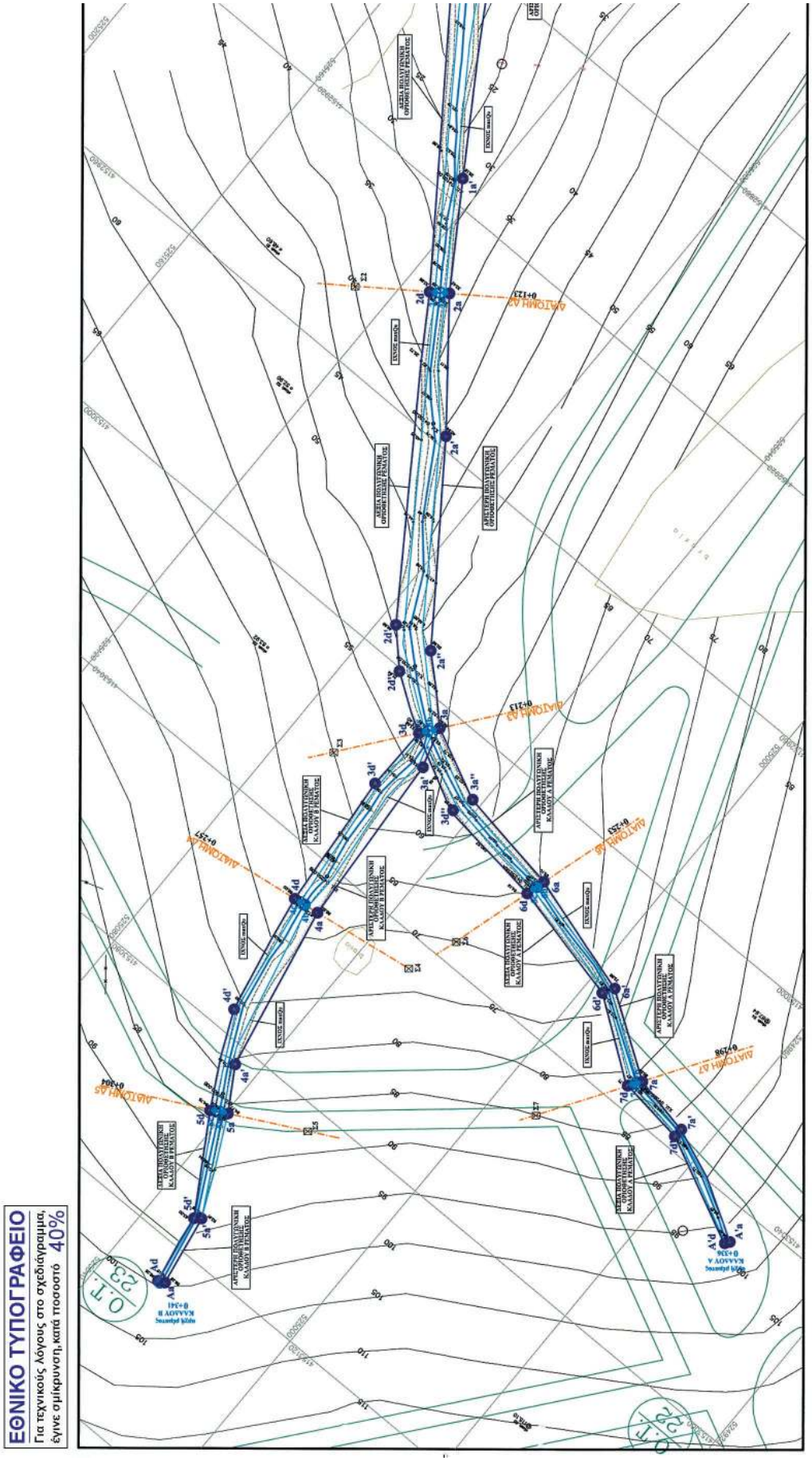
ΕΘΝΙΚΟ ΤΥΠΟΓΡΑΦΕΙΟ
Για τεχνικούς λόγους στο σχεδίαγραμμα, έγινε σμίκρυνση, κατά ποσοστό 40%
Ο.Τ. 23
Ο.Τ. 22
ΔΙΑΤΟΜΗ Α1
ΔΙΑΤΟΜΗ Α2
ΔΙΑΤΟΜΗ Α3
ΔΙΑΤΟΜΗ Α4
ΔΙΑΤΟΜΗ Α5
ΔΙΑΤΟΜΗ Α6
ΔΙΑΤΟΜΗ Α7
ΑΡΙΣΤΕΡΗ ΠΟΛΥΓΩΝΙΚΗ ΟΡΙΟΘΕΤΗΣΗ ΚΛΑΔΟΥ Α ΡΕΜΑΤΟΣ
ΔΕΞΙΑ ΠΟΛΥΓΩΝΙΚΗ ΟΡΙΟΘΕΤΗΣΗ ΚΛΑΔΟΥ Α ΡΕΜΑΤΟΣ
ΑΡΙΣΤΕΡΗ ΠΟΛΥΓΩΝΙΚΗ ΟΡΙΟΘΕΤΗΣΗ ΚΛΑΔΟΥ Β ΡΕΜΑΤΟΣ
ΔΕΞΙΑ ΠΟΛΥΓΩΝΙΚΗ ΟΡΙΟΘΕΤΗΣΗ ΚΛΑΔΟΥ Β ΡΕΜΑΤΟΣ
ΕΞΩΣΙΣ ποιάδος

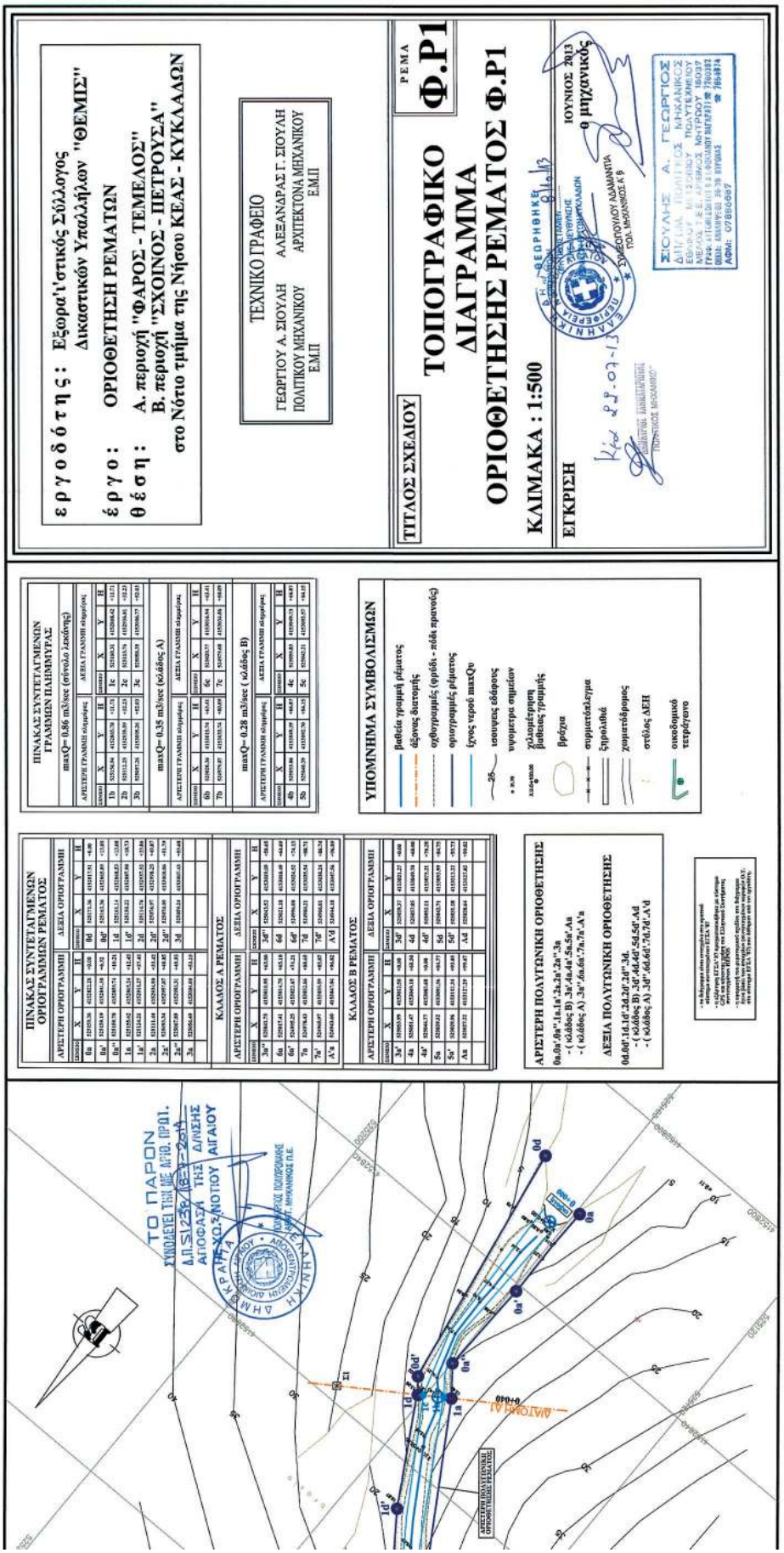
ΕΡΓΟΔΟΤΗΣ: Εξωραϊστικός Σύλλογος Δικαστικών Υπαλλήλων "ΘΕΜΙΣ"
ΕΡΓΟ: ΟΡΙΟΘΕΤΗΣΗ ΡΕΜΑΤΩΝ
ΘΕΣΗ: Α. περιοχή "ΦΑΡΟΣ - ΤΕΜΕΛΟΣ" Β. περιοχή "ΣΧΟΙΝΟΣ - ΠΕΤΡΟΥΣΑ" στο Νότιο τμήμα της Νήσου ΚΕΑΣ - ΚΥΚΛΑΔΩΝ
ΤΕΧΝΙΚΟ ΓΡΑΦΕΙΟ
ΓΕΩΡΓΙΟΥ Α. ΣΙΟΥΛΗ ΠΟΛΙΤΙΚΟΥ ΜΗΧΑΝΙΚΟΥ Ε.Μ.Π
ΑΛΕΞΑΝΔΡΑΣ Γ. ΣΙΟΥΛΗ ΑΡΧΙΤΕΚΤΟΝΑ ΜΗΧΑΝΙΚΟΥ Ε.Μ.Π
ΤΙΤΛΟΣ ΣΧΕΔΙΟΥ
ΡΕΜΑ Φ.Ρ1
ΤΟΠΟΓΡΑΦΙΚΟ ΔΙΑΓΡΑΜΜΑ ΟΡΙΟΘΕΤΗΣΗΣ ΡΕΜΑΤΟΣ Φ.Ρ1
ΚΛΙΜΑΚΑ : 1:500
ΙΟΥΝΙΟΣ 2013
ΕΓΚΡΙΣΗ
ΣΙΟΥΛΗΣ Α. ΓΕΩΡΓΙΟΣ
ΠΑΡΑΤΗΡΗΣΕΙΣ
ΥΠΟΜΝΗΜΑ ΣΥΜΒΟΛΙΣΜΩΝ
ΠΙΝΑΚΑΣ ΣΥΝΤΕΤΑΓΜΕΝΩΝ ΟΡΙΟΓΡΑΜΜΩΝ ΡΕΜΑΤΟΣ
ΚΛΑΔΟΣ Α ΡΕΜΑΤΟΣ
ΚΛΑΔΟΣ Β ΡΕΜΑΤΟΣ
ΑΡΙΣΤΕΡΗ ΠΟΛΥΓΩΝΙΚΗ ΟΡΙΟΘΕΤΗΣΗ
ΔΕΞΙΑ ΠΟΛΥΓΩΝΙΚΗ ΟΡΙΟΘΕΤΗΣΗ
ΑΙΓΙΑΛΟΣ

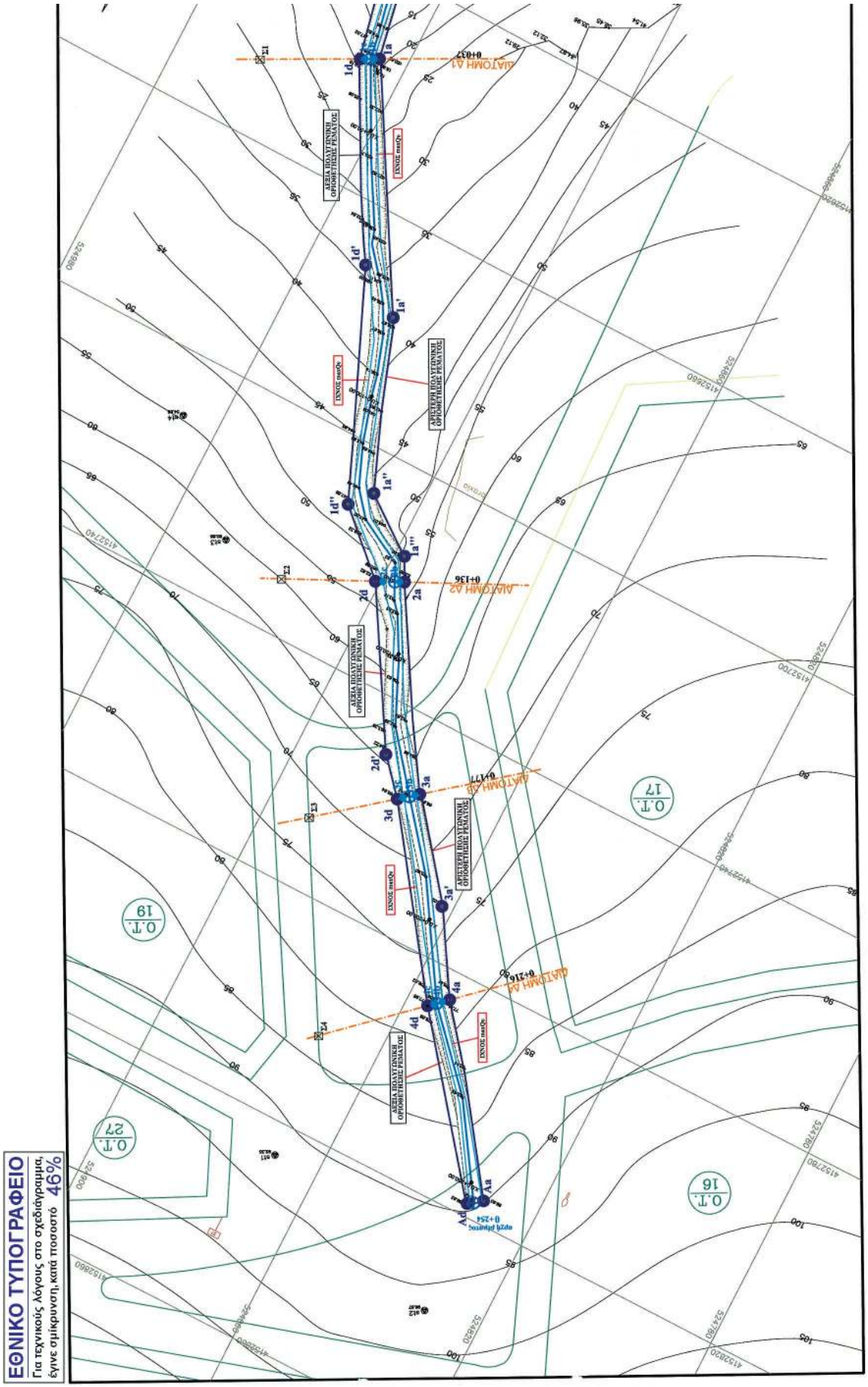

ΕΘΝΙΚΟ ΤΥΠΟΓΡΑΦΕΙΟ
Για τεχνικούς λόγους στο σχεδιάγραμμα, έγινε σμίκρυνση, κατά ποσοστό 46%

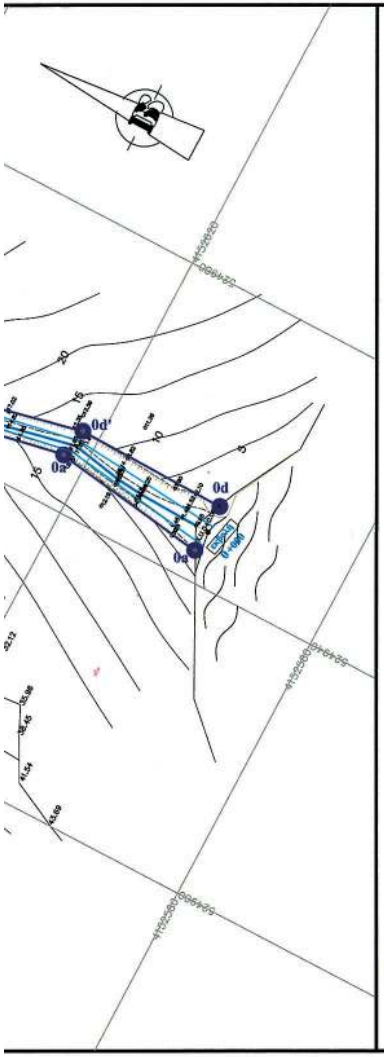
0d'
0a'
0d
0a
20
15
10
5
4152620
4152600
4152580
4152560
4152540
4152520
4152500
4152480
4152460
4152440
4152420
4152400
4152380
4152360
4152340
4152320
4152300
4152280
4152260
4152240
4152220
4152200
4152180
4152160
4152140
4152120
4152100
4152080
4152060
4152040
4152020
4152000
4151980
4151960
4151940
4151920
4151900
4151880
4151860
4151840

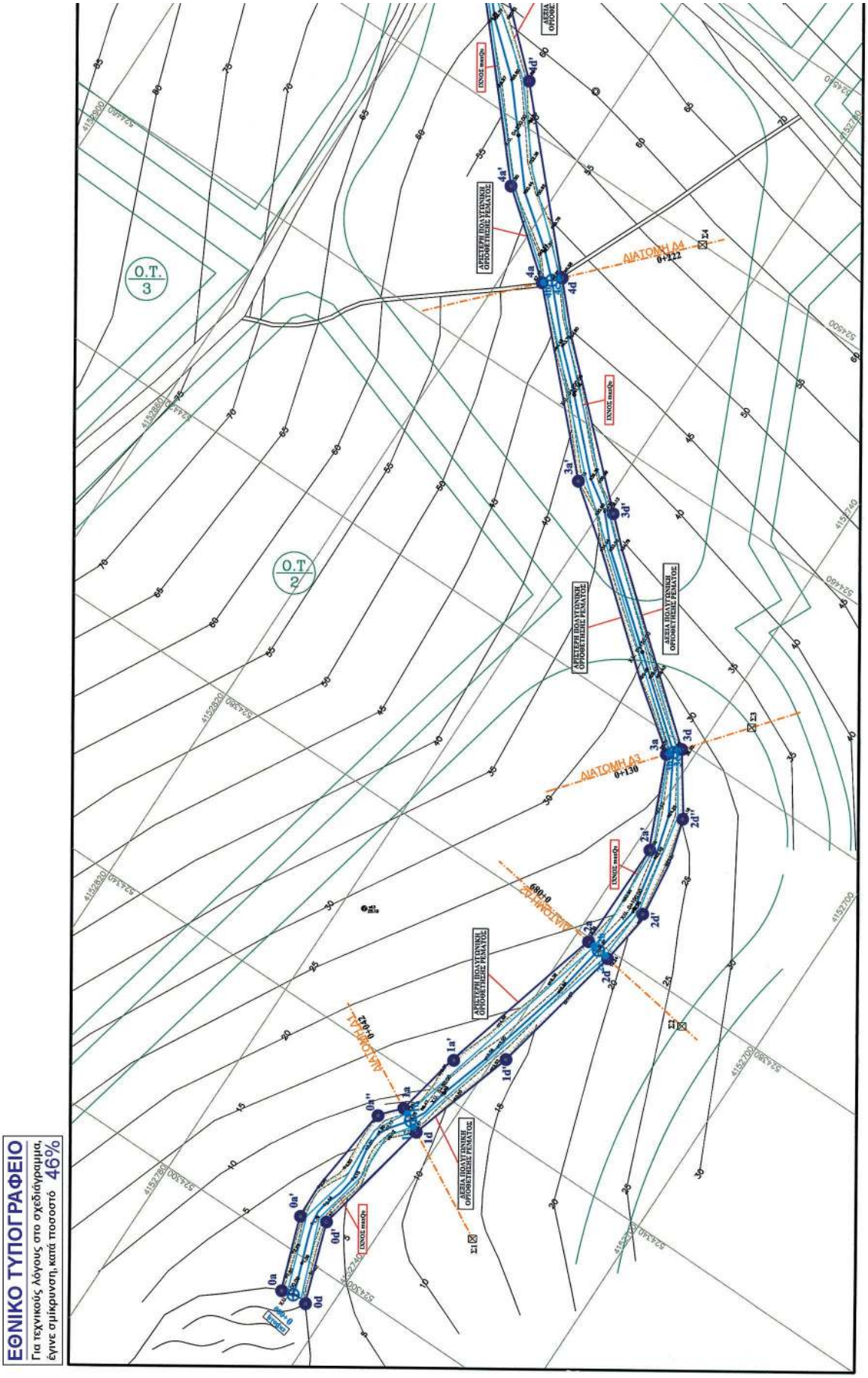
ΕΘΝΙΚΟ ΤΥΠΟΓΡΑΦΕΙΟ
Για τεχνικούς λόγους στο σχεδίαγραμμα, έγινε σμίκρυνση, κατά ποσοστό 46%
Ο.Τ. 3
Ο.Τ. 2
ΔΙΑΤΟΜΗ Δ4
0+222
ΔΙΑΤΟΜΗ Δ3
0+130
ΔΙΑΤΟΜΗ Δ2
0+089
ΔΙΑΤΟΜΗ Δ1
0+042
ΑΡΙΣΤΕΡΗ ΠΟΛΥΓΩΝΙΚΗ ΟΡΙΟΘΕΤΗΣΗΣ ΡΕΜΑΤΟΣ
ΔΕΞΙΑ ΠΟΛΥΓΩΝΙΚΗ ΟΡΙΟΘΕΤΗΣΗΣ ΡΕΜΑΤΟΣ
ΛΙΜΝΗ ΘΑΛΑΣΣΑΣ
ΔΕΞΙΑ ΟΡΙΟΘΕΣΙΑ

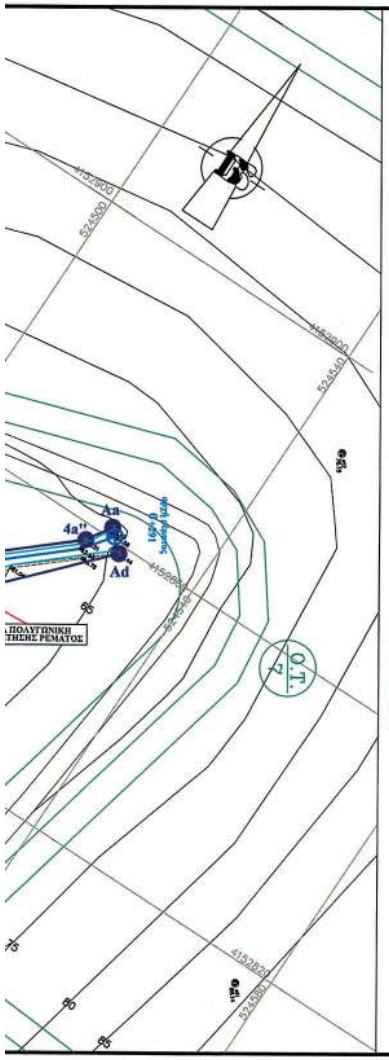

ΠΙΝΑΚΑΣ ΣΥΝΤΕΤΑΓΜΕΝΩΝ ΟΡΙΟΓΡΑΜΜΩΝ ΡΕΜΑΤΟΣ

ΑΡΙΣΤΕΡΗ ΟΡΙΟΓΡΑΜΜΗ				ΔΕΞΙΑ ΟΡΙΟΓΡΑΜΜΗ			
ΣΗΜΕΙΟ	X	Y	H	ΣΗΜΕΙΟ	X	Y	H
0a	524292.76	4152749.59	+0.00	0d	524293.14	4152744.91	+0.00
0a'	524306.18	4152754.08	+3.83	0d'	524307.99	4152749.46	+4.13
0a''	524330.02	4152752.68	+9.33	1d	524331.31	4152746.54	+9.04
1a	524333.79	4152749.01	+9.47	1d'	524352.38	4152738.06	+14.27
1a'	524346.72	4152746.13	+12.58	2d	524378.53	4152732.33	+19.24
2a	524379.22	4152737.43	+19.35	2d'	524388.03	4152729.02	+21.77
2a'	524399.98	4152737.36	+22.92	2d''	524408.24	4152735.25	+25.13
3a	524416.75	4152746.51	+26.07	3d	524419.19	4152742.50	+27.04
3a'	524450.12	4152786.61	+38.01	3d'	524448.64	4152776.97	+35.96
4a	524477.49	4152812.93	+47.43	4d	524480.23	4152810.18	+47.50
4a'	524489.84	4152827.82	+51.97	4d'	524497.51	4152826.94	+56.49
4a''	524523.42	4152857.93	+64.10	Ad	524528.59	4152859.03	+65.34
Aa	524525.53	4152863.42	+64.75				

ΠΙΝΑΚΑΣ ΣΥΝΤΕΤΑΓΜΕΝΩΝ ΓΡΑΜΜΩΝ ΠΛΗΜΜΥΡΑΣ

maxQ= 0.39 m3/sec (0.21 στην Δ4)

ΑΡΙΣΤΕΡΗ ΓΡΑΜΜΗ πλημμύρας				ΔΕΞΙΑ ΓΡΑΜΜΗ πλημμύρας			
ΣΗΜΕΙΟ	X	Y	H	ΣΗΜΕΙΟ	X	Y	H
1b	524333.27	4152747.98	+8.46	1c	524331.81	4152745.41	+8.46
2b	524379.10	4152735.70	+18.59	2c	524378.69	4152732.85	+18.59
3b	524416.99	4152744.18	+26.29	3c	524418.36	4152743.69	+26.29
4b	524477.67	4152812.55	+46.96	4c	524479.94	4152810.38	+46.96

ΑΡΙΣΤΕΡΗ ΠΟΛΥΓΩΝΙΚΗ ΟΡΙΟΘΕΤΗΣΗΣ

0a.0a'.0a''.1a.1a'.2a.2a'.3a.3a'.4a.4a'.4a''.Aa

ΔΕΞΙΑ ΠΟΛΥΓΩΝΙΚΗ ΟΡΙΟΘΕΤΗΣΗΣ

0d.0d'.1d.1d'.2d.2d'.2d''.3d.3d'.4d.4d'.Ad

- το διάγραμμα είναι ενταγμένο στα κρατικά σύστημα συντεταγμένων ΕΓΣΑ '87
- η εφάρμογή ΕΓΣΑ' 87 πραγματοποιήθηκε με σύστημα GPS και κάνοντας χρήση του Ελληνικού Συστήματος συντεταγμένων ΗΕΡΟΣ
- η ακριβεστή του ρηματογραφικό σχεδίου στο διάγραμμα είναι βάση των στοιχείων (συντεταγμένων κορυφών Ο.Τ. στο σύστημα ΕΓΣΑ '87) που δόθηκαν από τον εργοδότη.

ΥΠΟΜΝΗΜΑ ΣΥΜΒΟΛΙΣΜΩΝ

- βαθεία γραμμή ρέματος
- άξονας διατομής
- οχθογραμμές (φρύδι - πόδι πρανούς)
- οριογραμμές ρέματος
- ίχνος νερού maxQu
- 25 ισουψείς εδάφους
- 31.78 υψομετρα σημείων
- Χ.Υ.Θ+100.00 χιλιομέτρηση βαθειας γραμμής
- βράχια
- συρματόπλεγμα
- ξηρολιθιά
- χωματόδρομος
- στύλος ΔΕΗ
- οικοδομικό τετράγωνο

ε ρ γ ο δ ό τ η ς : Εξωρα'ι'στικός Σύλλογος Δικαστικών Υπαλλήλων "ΘΕΜΙΣ"

έ ρ γ ο : ΟΡΙΟΘΕΤΗΣΗ ΡΕΜΑΤΩΝ

θ έ σ η : Α. περιοχή "ΦΑΡΟΣ - ΤΕΜΕΛΟΣ"
Β. περιοχή "ΣΧΟΙΝΟΣ - ΠΕΤΡΟΥΣΑ"
στο Νότιο τμήμα της Νήσου ΚΕΑΣ - ΚΥΚΛΑΔΩΝ

ΤΕΧΝΙΚΟ ΓΡΑΦΕΙΟ

ΓΕΩΡΓΙΟΥ Α. ΣΙΟΥΛΗ
ΠΟΛΙΤΙΚΟΥ ΜΗΧΑΝΙΚΟΥ
Ε.Μ.Π

ΑΛΕΞΑΝΔΡΑΣ Γ. ΣΙΟΥΛΗ
ΑΡΧΙΤΕΚΤΟΝΑ ΜΗΧΑΝΙΚΟΥ
Ε.Μ.Π

ΤΙΤΛΟΣ ΣΧΕΔΙΟΥ

ΤΟΠΟΓΡΑΦΙΚΟ ΔΙΑΓΡΑΜΜΑ ΟΡΙΟΘΕΤΗΣΗΣ ΡΕΜΑΤΟΣ Φ.Ρ3

ΡΕΜΑ **Φ.Ρ3**

ΚΛΙΜΑΚΑ : 1:500

ΕΓΚΡΙΣΗ

Κέα 22-07-13

ΔΗΜΗΤΡΙΟΣ ΚΑΗΜΑΤΑΡΙΩΤΗΣ
ΠΟΛΙΤΙΚΟΣ ΜΗΧΑΝΙΚΟΣ

ΤΟ ΠΑΡΟΝ
ΣΥΝΟΔΕΥΕΙ ΤΗΝ ΜΕ ΑΡΙΘ. ΠΡΩΤ.
ΔΠ. 5123 6/10-7-2014
ΑΠΟΦΑΣΗ ΤΗΣ Δ/ΝΣΗΣ
ΠΕ.ΧΟΖ ΝΟΤΙΟΥ ΑΙΓΑΙΟΥ

ΠΟΛΥΚΑΡΠΟΣ ΙΩΑΝΝΟΥΔΗΣ
ΑΡΧΙΤ. ΜΗΧΑΝΙΚΟΣ Π.Ε.

ΣΥΜΕΟΠΟΥΛΟΥ ΑΔΑΜΑΝΤΙΑ
ΠΟΛ. ΜΗΧΑΝΙΚΟΣ Α' Β

ΙΟΥΝΙΟΣ 2013
ο μηχανικός

ΣΙΟΥΛΗΣ Α. ΓΕΩΡΓΙΟΣ
ΔΙΠΛΩΜ. ΠΟΛΙΤΙΚΟΣ ΜΗΧΑΝΙΚΟΣ
ΕΘΝΙΚΟΥ ΜΕΤΣΟΒΙΟΥ ΠΟΛΥΤΕΧΝΕΙΟΥ
ΜΕΛΟΣ Τ.Ε.Ε. ΑΡΙΘΜΟΣ ΜΗΤΡΩΟΥ 15037
ΓΡΑΦ: ΑΥΤΟΒΙΛΑΝΤΟΣ 5 & Ι.ΦΟΚΙΑΝΟΥ ΠΑΓΚΡΑΤΙ ☎ 7290382
ΟΙΚΙΑ: ΑΛΛΑΗΥΕΟΣ 38-38 ΒΥΡΩΝΑΣ ☎ 7654874
ΑΦΜ: 07888687

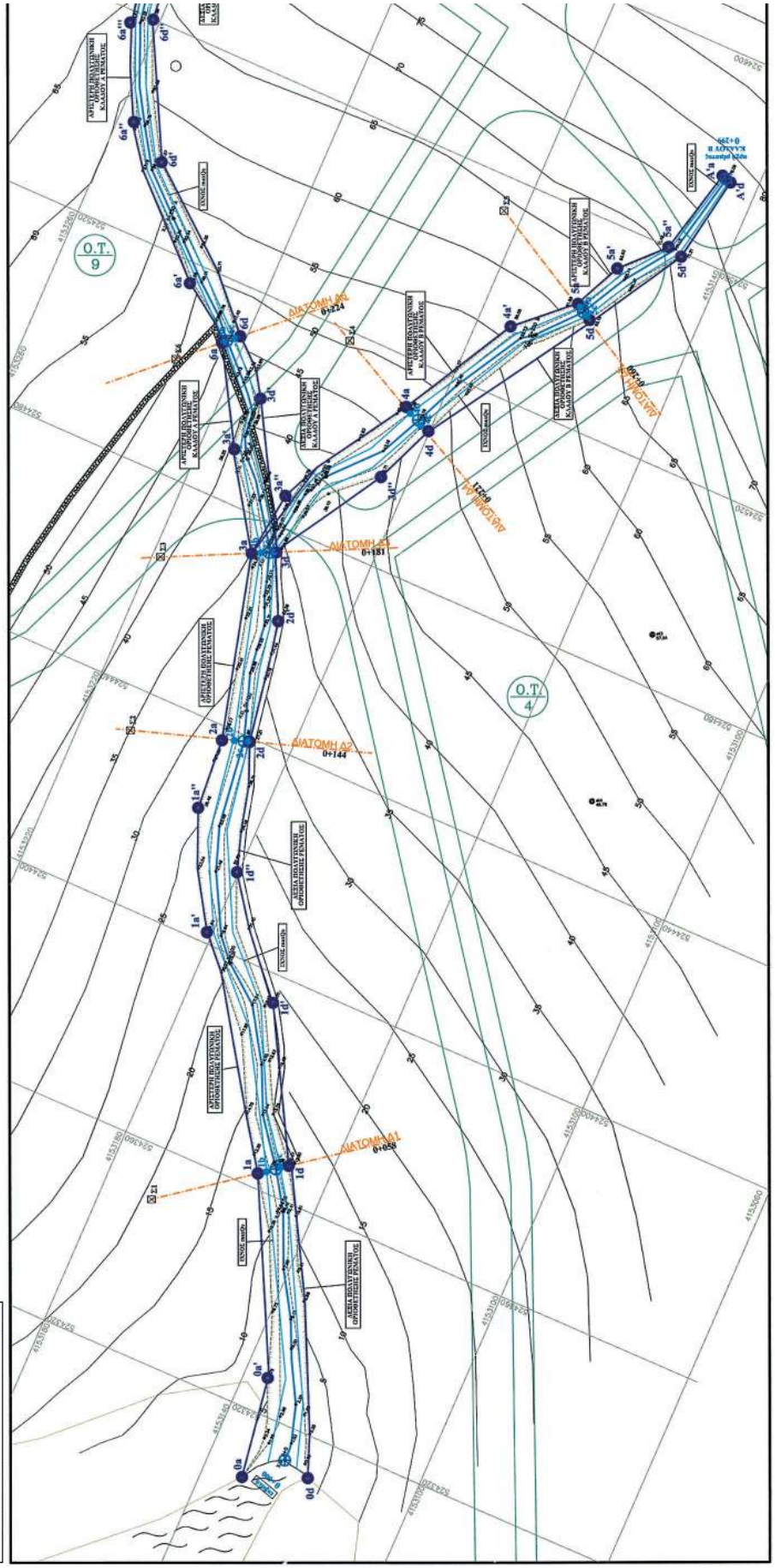
ΕΘΝΙΚΟ ΤΥΠΟΓΡΑΦΕΙΟ
Για τεχνικούς λόγους στο σχεδιάγραμμα, έγινε σμίκρυνση, κατά ποσοστό 39%
Ο.Τ. 9
Ο.Τ. 4
ΔΙΑΤΟΜΗ Α1
ΔΙΑΤΟΜΗ Α2
ΔΙΑΤΟΜΗ Α3
ΔΙΑΤΟΜΗ Α4
ΔΙΑΤΟΜΗ Α5
ΔΙΑΤΟΜΗ Α6
ΔΙΑΣΤΑΥΡΩΣΗ ΟΡΙΟΘΕΤΗΣΗΣ ΚΑΛΑΜΟΥ & ΡΥΑΚΙΟΥ

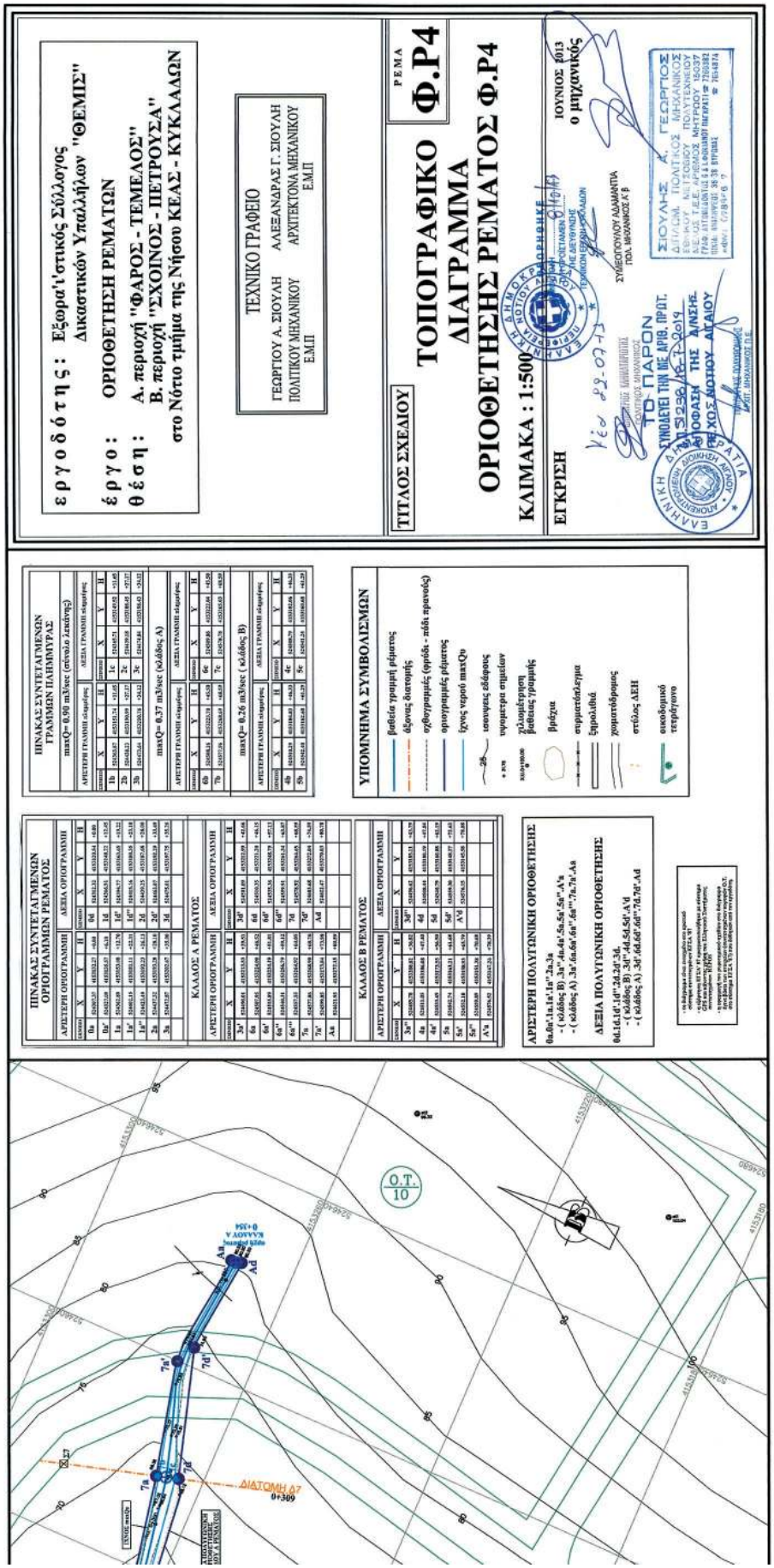
ε ρ γ ο δ ό τ η ς : Εξωραϊστικός Σύλλογος Δικαστικών Υπαλλήλων "ΘΕΜΙΣ"
έ ρ γ ο : ΟΡΙΟΘΕΤΗΣΗ ΡΕΜΑΤΩΝ
θ έ σ η : Α. περιοχή "ΦΑΡΟΣ - ΤΕΜΕΛΟΣ"
Β. περιοχή "ΣΧΟΙΝΟΣ - ΠΕΤΡΟΥΣΑ"
στο Νότιο τμήμα της Νήσου ΚΕΑΣ - ΚΥΚΛΑΔΩΝ
ΤΕΧΝΙΚΟ ΓΡΑΦΕΙΟ
ΓΕΩΡΓΙΟΥ Α. ΣΙΟΥΛΗ ΑΛΕΞΑΝΔΡΑΣ Γ. ΣΙΟΥΛΗ
ΠΟΛΙΤΙΚΟΥ ΜΗΧΑΝΙΚΟΥ ΑΡΧΙΤΕΚΤΟΝΑ ΜΗΧΑΝΙΚΟΥ
Ε.Μ.Π Ε.Μ.Π
ΤΙΤΛΟΣ ΣΧΕΔΙΟΥ
ΡΕΜΑ Φ.Ρ4
ΤΟΠΟΓΡΑΦΙΚΟ ΔΙΑΓΡΑΜΜΑ ΟΡΙΟΘΕΤΗΣΗΣ ΡΕΜΑΤΟΣ Φ.Ρ4
ΚΛΙΜΑΚΑ : 1:500
ΙΟΥΝΙΟΣ 2013
ΕΓΚΡΙΣΗ
ΣΙΟΥΛΗΣ Α. ΓΕΩΡΓΙΟΣ
ΠΟΛΙΤΙΚΟΣ ΜΗΧΑΝΙΚΟΣ
ΤΟ ΠΑΡΟΝ
ΟΙΚΟΝΟΜΙΚΗ ΑΝΑΠΤΥΞΗ ΝΟΤΙΟΥ ΑΙΓΑΙΟΥ
ΟΙΚΟΝΟΜΙΚΗ ΑΝΑΠΤΥΞΗ ΝΟΤΙΟΥ ΑΙΓΑΙΟΥ
ΠΙΝΑΚΑΣ ΣΥΝΤΕΤΑΓΜΕΝΩΝ ΟΡΙΟΓΡΑΜΜΩΝ ΡΕΜΑΤΟΣ
ΠΙΝΑΚΑΣ ΣΥΝΤΕΤΑΓΜΕΝΩΝ ΓΡΑΜΜΩΝ ΠΛΗΜΜΥΡΑΣ
maxQ= 0,90 m3/sec (σύνολο λεκάνης)
maxQ= 0,37 m3/sec (κλάδος Α)
maxQ= 0,26 m3/sec (κλάδος Β)
ΚΛΑΔΟΣ Α ΡΕΜΑΤΟΣ
ΚΛΑΔΟΣ Β ΡΕΜΑΤΟΣ
ΥΠΟΜΝΗΜΑ ΣΥΜΒΟΛΙΣΜΩΝ
βαθεία τομική ρέματος
όξυνσις διατομής
ορθογραμμές (ορόδι - πλάτι πρανούς)
ορισμένη ρέματος
ίχνος νερού maxQτ
ισοψεις εδάφους
ψηφιακά σημεία
χαλαμόστρωση βαθειάς γραμμής
βράχια
συμπεκτάδ.σημα
ξηρολιθιά
χωματόδρομος
στέλεχος ΔΕΗ
οικοδομικό τετράγωνο
ΑΡΙΣΤΕΡΗ ΠΟΛΥΓΩΝΙΚΗ ΟΡΙΟΘΕΤΗΣΗΣ
ΔΕΞΙΑ ΠΟΛΥΓΩΝΙΚΗ ΟΡΙΟΘΕΤΗΣΗΣ
ΔΙΑΤΟΜΗ Δ7
Ο.Τ. 10

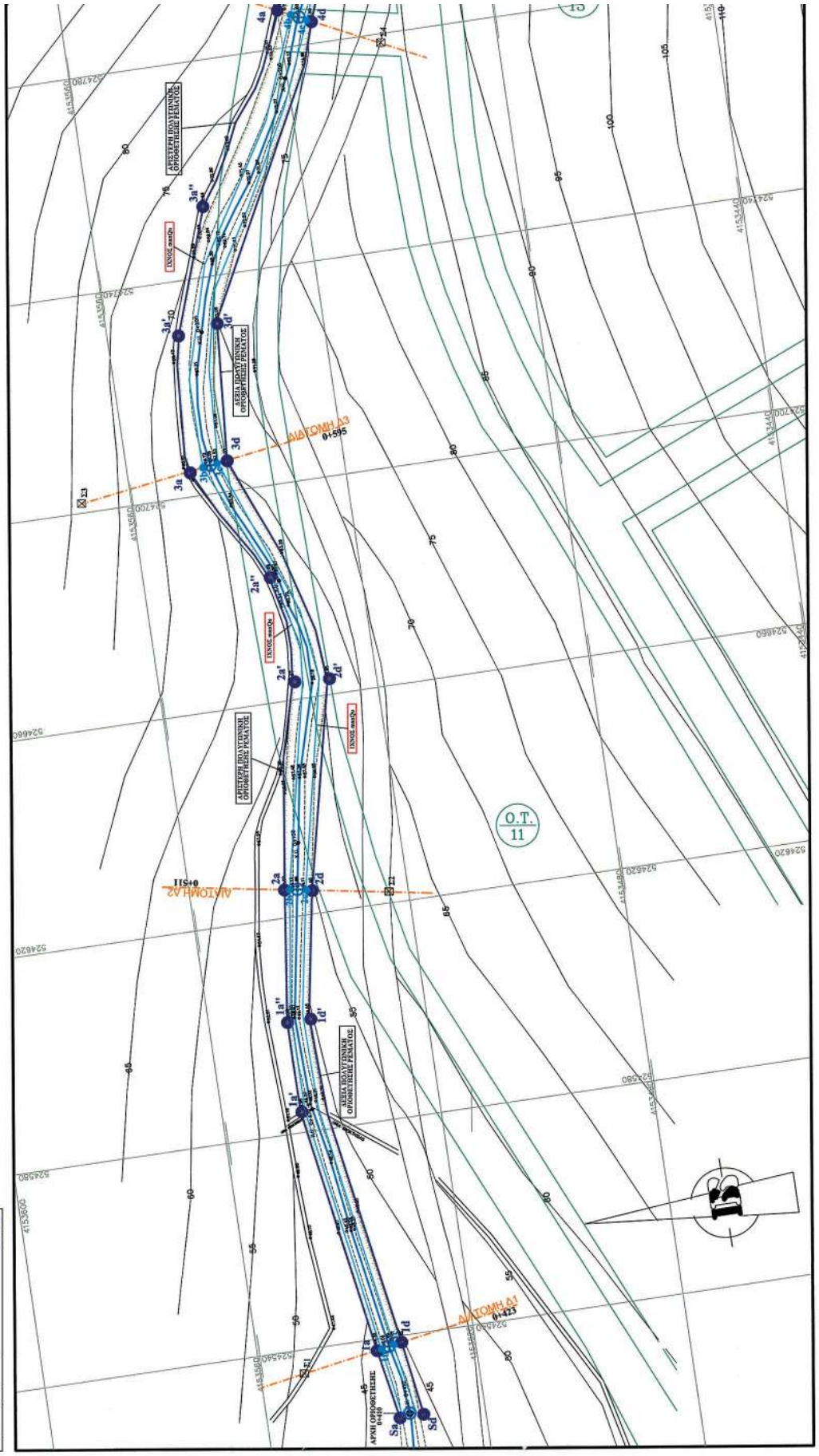

ΕΘΝΙΚΟ ΤΥΠΟΓΡΑΦΕΙΟ
Για τεχνικούς λόγους στο σχεδιάγραμμα, έγινε σμίκρυνση, κατά ποσοστό 44%

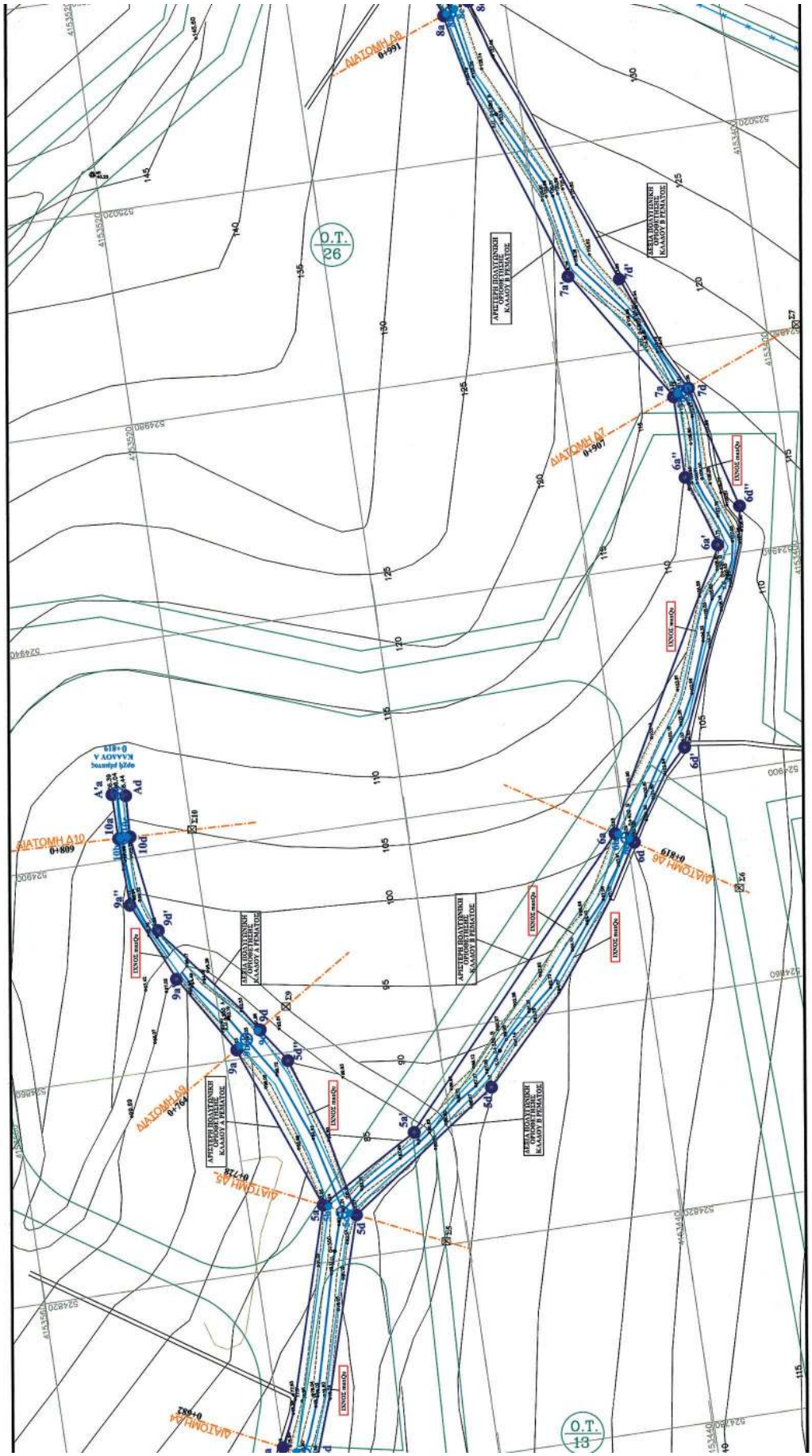
ΔΙΑΤΟΜΗ Δ8
ΔΙΑΤΟΜΗ Δ7
ΔΙΑΤΟΜΗ Δ6
ΔΙΑΤΟΜΗ Δ5
ΔΙΑΤΟΜΗ Δ4
ΔΙΑΤΟΜΗ Δ9
ΔΙΑΤΟΜΗ Δ10
Ο.Τ. 26
Ο.Τ. 13
ΑΡΙΣΤΕΡΗ ΠΟΔΟΥΓΚΩΝΙΚΗ ΟΡΙΟΘΕΤΗΣΗ ΚΑΛΑΘΟΥ Α ΡΕΝΑΤΟΣ
ΔΕΞΙΑ ΠΟΔΟΥΓΚΩΝΙΚΗ ΟΡΙΟΘΕΤΗΣΗ ΚΑΛΑΘΟΥ Β ΡΕΝΑΤΟΣ
ΕΝΝΟΣ ποιΟρ.

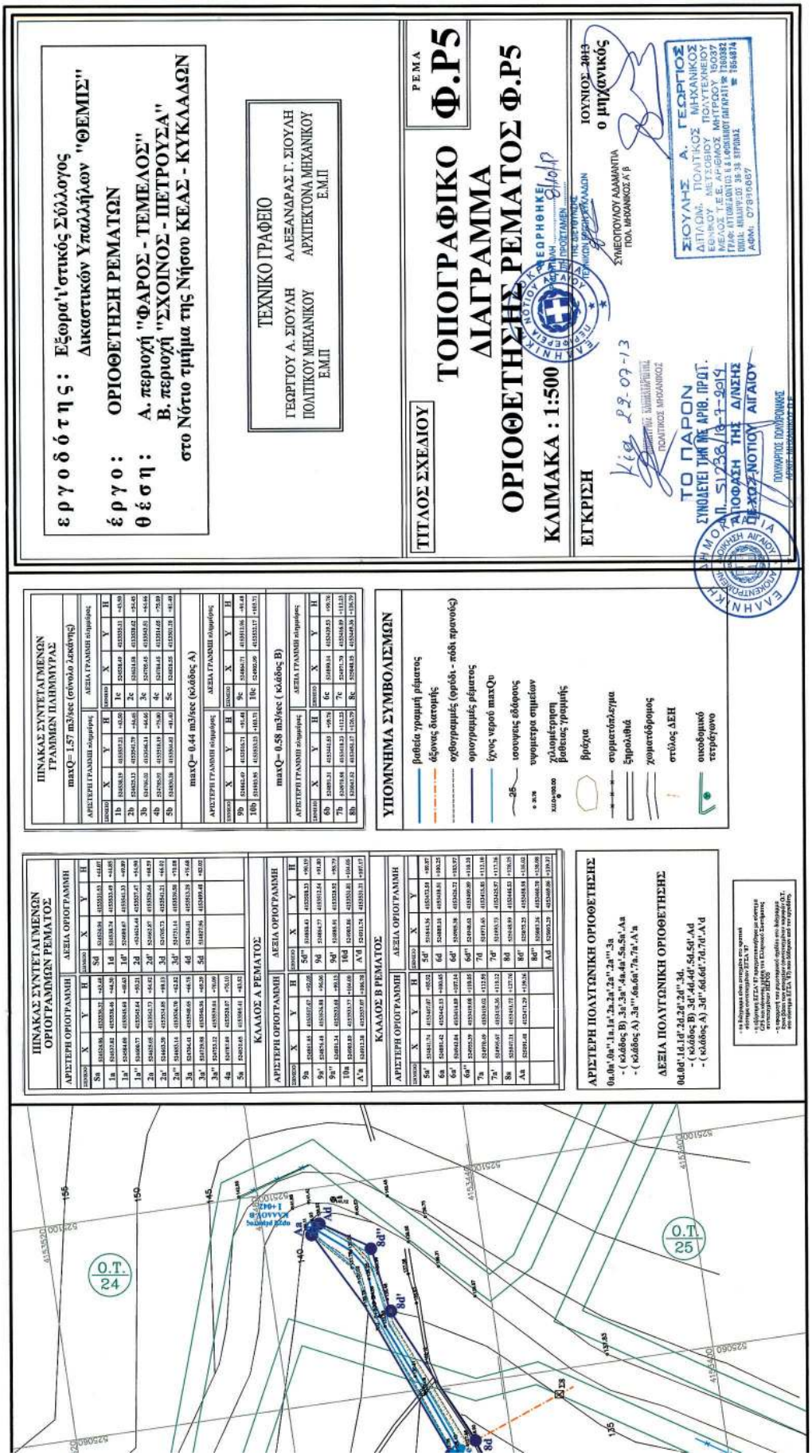
ΕΡΓΟΔΟΤΗΣ: Εξωραϊστικός Σύλλογος Δικαστικών Υπαλλήλων "ΘΕΜΙΣ"
ΕΡΓΟ: ΟΡΙΟΘΕΤΗΣΗ ΡΕΜΑΤΩΝ
ΘΕΣΗ: Α. περιοχή "ΦΑΡΟΣ - ΤΕΜΕΛΟΣ" Β. περιοχή "ΣΧΟΙΝΟΣ - ΠΕΤΡΟΥΣΑ" στο Νότιο τμήμα της Νήσου ΚΕΑΣ - ΚΥΚΛΑΔΩΝ
ΤΕΧΝΙΚΟ ΓΡΑΦΕΙΟ
ΓΕΩΡΓΙΟΥ Α. ΣΙΟΥΛΗ ΑΛΕΞΑΝΔΡΑΣ Γ. ΣΙΟΥΛΗ
ΠΟΛΙΤΙΚΟΥ ΜΗΧΑΝΙΚΟΥ ΑΡΧΙΤΕΚΤΟΝΑ ΜΗΧΑΝΙΚΟΥ
Ε.Μ.Π Ε.Μ.Π
ΤΙΤΛΟΣ ΣΧΕΔΙΟΥ
ΤΟΠΟΓΡΑΦΙΚΟ ΔΙΑΓΡΑΜΜΑ ΟΡΙΟΘΕΤΗΣΗΣ ΡΕΜΑΤΟΣ Φ.Ρ5
ΡΕΜΑ Φ.Ρ5
ΚΛΙΜΑΚΑ : 1:500
ΕΓΚΡΙΣΗ
ΙΟΥΝΙΟΣ 2013
Ο μηχ/κός
ΣΙΟΥΛΗΣ Α. ΓΕΩΡΓΙΟΣ
ΠΟΛΙΤΙΚΟΣ ΜΗΧΑΝΙΚΟΣ
ΤΟ ΠΑΡΟΝ
ΑΠΟΦΑΣΗ ΤΗΣ Δ/ΝΣΗΣ
ΠΙΝΑΚΑΣ ΣΥΝΤΕΤΑΓΜΕΝΩΝ ΟΡΙΟΓΡΑΜΜΩΝ ΡΕΜΑΤΟΣ
ΠΙΝΑΚΑΣ ΣΥΝΤΕΤΑΓΜΕΝΩΝ ΓΡΑΜΜΩΝ ΠΛΗΜΜΥΡΑΣ
maxQ= 1,57 m3/sec (σύνολο λάκκάνης)
maxQ= 0,44 m3/sec (κλάδος Α)
maxQ= 0,58 m3/sec (κλάδος Β)
ΥΠΟΜΝΗΜΑ ΣΥΜΒΟΛΙΣΜΩΝ
βαθεία γραμμή ρέματος
άξονας διατομής
ορθογραμμές (ορθοδ. - πόδι πρανούς)
οριογραμμές ρέματος
ύψος νερού maxQ
ισοϋψείς εδάφους
ψηφιματερα σημείων
χλοοτάπητας
χαλαμέτρηση βάθους γραμμής
βράχια
σημαιοπόλεγμα
ξηρολιθιά
χωματόδρομος
στύλος ΔΕΗ
οικοδομικό τετράγωνο
ΑΡΙΣΤΕΡΗ ΠΟΛΥΓΩΝΙΚΗ ΟΡΙΟΘΕΤΗΣΗΣ
ΔΕΞΙΑ ΠΟΛΥΓΩΝΙΚΗ ΟΡΙΟΘΕΤΗΣΗΣ
ΟΡΙΟΓΡΑΜΜΕΣ ΡΕΜΑΤΟΣ
ΚΛΑΔΟΣ Α ΡΕΜΑΤΟΣ
ΚΛΑΔΟΣ Β ΡΕΜΑΤΟΣ
Ο.Τ. 24
Ο.Τ. 25

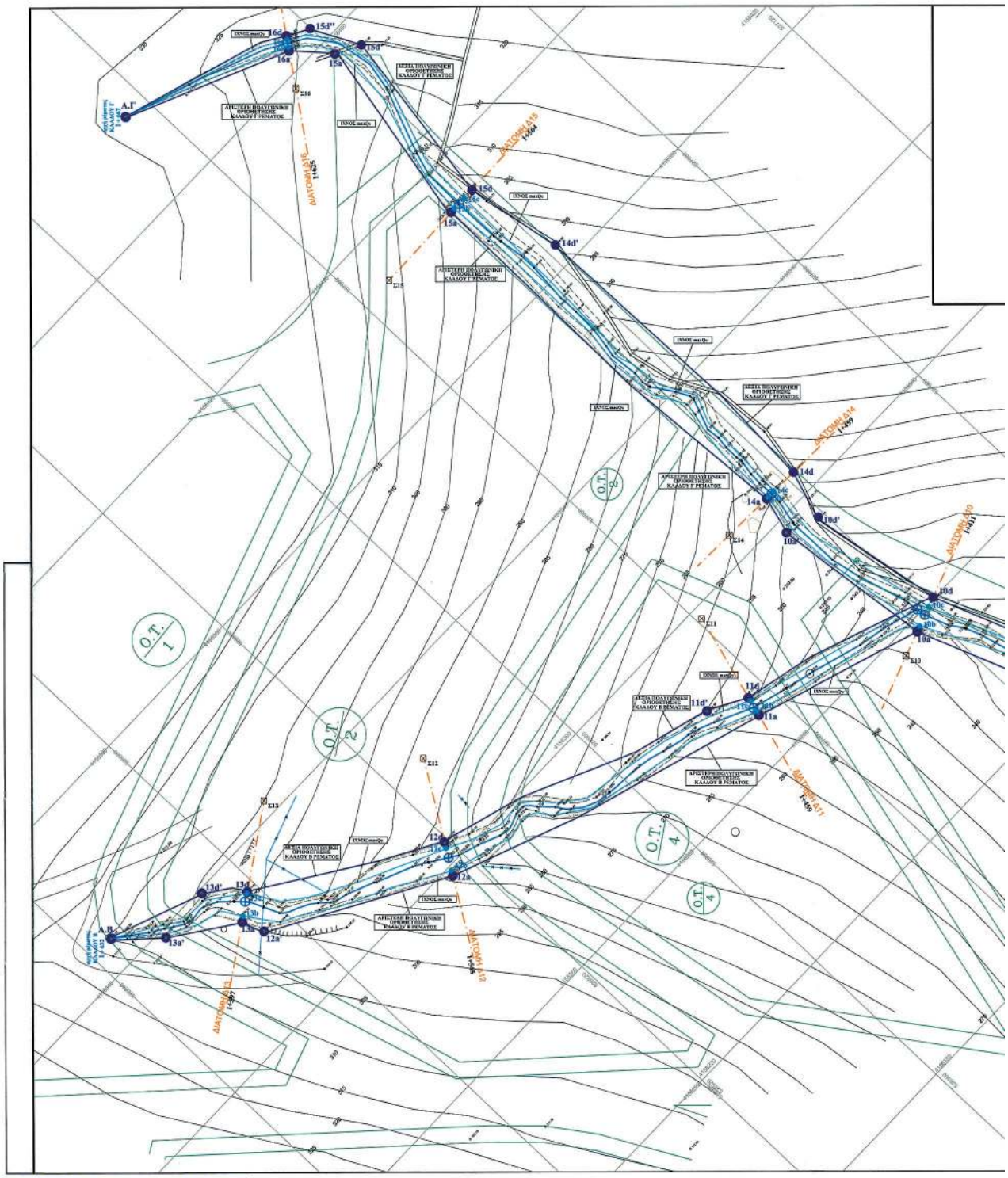

ΕΘΝΙΚΟ ΤΥΠΟΓΡΑΦΕΙΟ

Για τεχνικούς λόγους στο σχεδιάγραμμα, έγινε σμίκρυνση, κατά ποσοστό 34%

ΑΡΙΣΤΕΡΗ ΠΟΛΥΓΩΝΙΚΗ ΟΡΙΟΘΕΤΗΣΗΣ

5α.1α.1α'.2α.2α'.3α.4α.4α'.4α''.6α.6α'.7α.7α'.8α.8α'.8α''.9α.9α'.10α.
- στο σημείο 4α (κλάδος Α) .4α'.5α.5α'.ΑΑ
- (κλάδος Β) .11α.12α.12α'.13α.13α'.ΑΒ
- (κλάδος Γ) .10α'.14α.15α.15α'.16α.ΑΓ

ΔΕΞΙΑ ΠΟΛΥΓΩΝΙΚΗ ΟΡΙΟΘΕΤΗΣΗΣ

5d.1d.1d'.2d.3d.4d.4d'.6d.6d'.7d.7d'.7d''.8d.8d'.9d.10d.
- στο σημείο 4d (κλάδος Α) .4d''.5d.5d'.ΑΑ
- (κλάδος Β) .11d.11d'.12d.13d.13d'.ΑΒ
- (κλάδος Γ) .10d'.14d.14d'.15d.15d'.15d''.16d.ΑΓ

ΠΙΝΑΚΑΣ ΣΥΝΤΕΤΑΓΜΕΝΩΝ ΟΡΙΟΓΡΑΜΜΩΝ ΡΕΜΑΤΟΣ

ΚΥΡΙΟΣ ΚΛΑΔΟΣ ΡΕΜΑΤΟΣ

ΑΡΙΣΤΕΡΗ ΟΡΙΟΓΡΑΜΜΗ				ΔΕΞΙΑ ΟΡΙΟΓΡΑΜΜΗ			
ΟΝΟΜΑ	X	Y	H	ΟΝΟΜΑ	X	Y	H
5α	527405.55	4195820.07	+66.28	5d	527471.96	4195821.21	+66.02
1α	527405.27	4195830.92	+95.50	1d	527407.27	4195833.84	+95.09
1α'	527405.45	4195830.29	+95.20	1d'	527406.41	4195833.44	+95.07
2α	527420.05	4195803.34	+94.00	2d	527441.41	4195866.60	+95.26
2α'	527376.40	4195878.27	+101.77	3d	527408.79	4195890.13	+104.75
3α	527366.11	4195884.19	+105.04	4d	527419.50	4195901.93	+113.65
4α	527328.49	4195896.98	+115.24	6d'	527311.12	4195912.11	+117.87
4α'	527319.34	4195895.99	+115.43	6d	527271.87	4195919.19	+121.78
4α''	527278.74	4195903.95	+126.82	6d'	527244.23	4195903.34	+127.22
6α	527266.09	4195904.66	+128.48	7d	527266.92	4195818.18	+147.78
6α'	527241.01	4195901.68	+131.81	7d'	527185.31	4195854.95	+156.49
7α	527200.79	4195815.53	+147.98	7d''	527161.32	4195845.49	+158.86
7α'	527191.27	4195814.19	+166.65	8d	527135.57	4195827.91	+205.09
8α	527135.98	4195804.48	+168.35	8d'	527102.84	4195814.89	+198.86
8α'	527112.52	4195795.46	+178.21	8d''	527094.38	4195814.08	+201.21
8α''	527101.78	4195797.08	+178.45	9d	527083.29	4195816.38	+206.68
9α	527071.72	4195795.46	+207.42	10d	527044.63	4195820.30	+210.09
9α'	527060.08	4195795.09	+216.52				
10α	527024.68	4195797.27	+216.20				

ΠΙΝΑΚΑΣ ΣΥΝΤΕΤΑΓΜΕΝΩΝ ΟΡΙΟΓΡΑΜΜΩΝ ΡΕΜΑΤΟΣ

ΚΛΑΔΟΣ Α ΡΕΜΑΤΟΣ

ΑΡΙΣΤΕΡΗ ΟΡΙΟΓΡΑΜΜΗ				ΔΕΞΙΑ ΟΡΙΟΓΡΑΜΜΗ			
ΟΝΟΜΑ	X	Y	H	ΟΝΟΜΑ	X	Y	H
4α'	527316.21	4195897.74	+118.84	4d''	527349.21	4195902.48	+115.21
5α	527355.30	4195888.84	+127.67	5d	527385.78	4195884.28	+126.05
5α'	527368.71	4195867.09	+126.69	5d'	527375.26	4195879.17	+126.63
ΑΑ	527398.08	4195886.70	+144.37	ΑΑ	527353.88	4195904.79	+144.37

ΠΙΝΑΚΑΣ Σ ΟΡΙΟΓΡΑΜ

ΚΛΑΔΟΣ

ΑΡΙΣΤΕΡΗ ΟΡΙΟΓΡΑΜ		
ΟΝΟΜΑ	X	Y
11α	526951.67	4195275.49
12α	526944.68	4195197.04
12α'	526875.87	4194325.78
13α	526971.26	4194327.34
13α'	526955.74	4194327.47
ΑΒ	526846.48	4194327.82

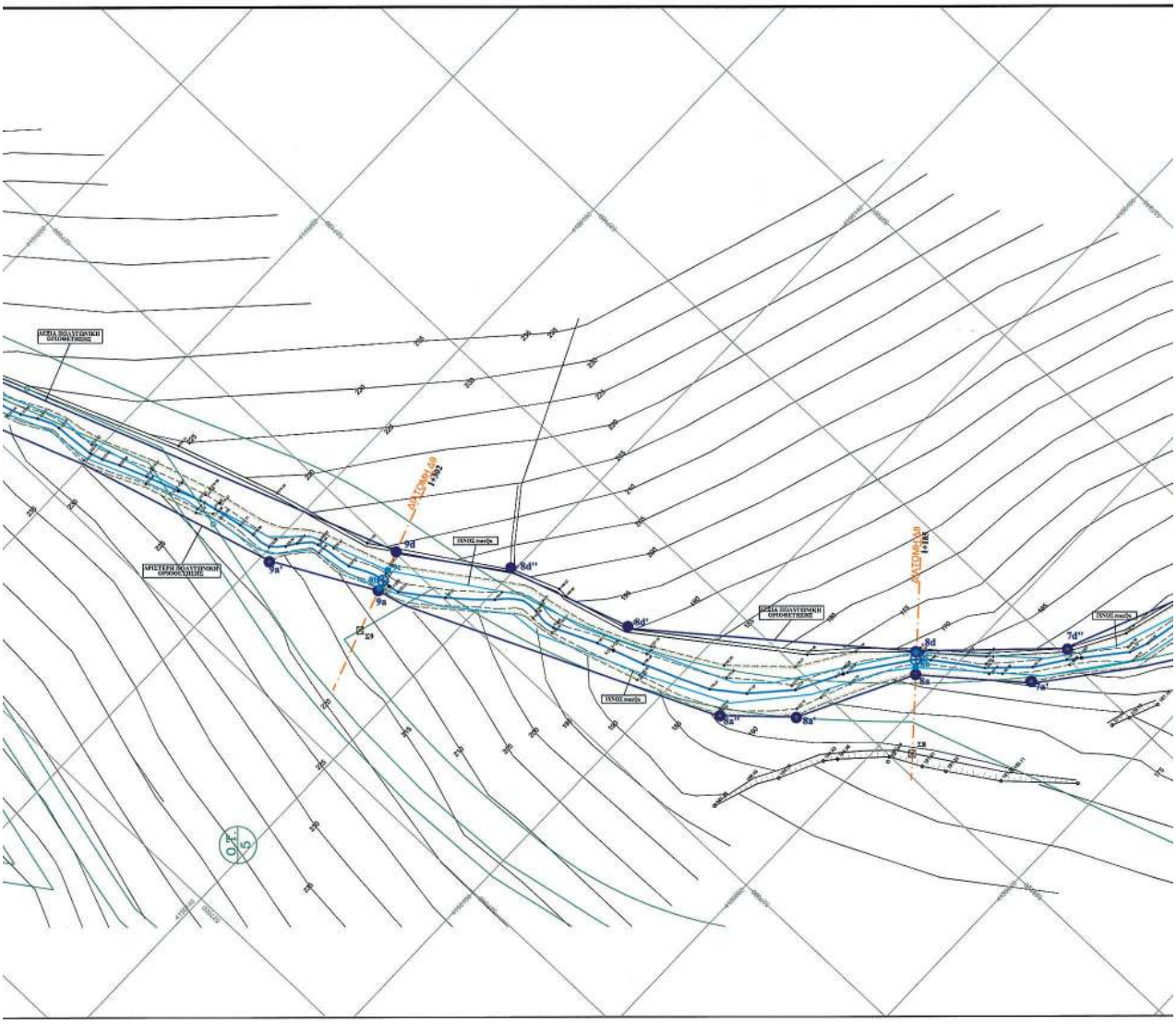

ΣΥΝΤΕΤΑΓΜΕΝΩΝ
ΜΜΩΝ ΡΕΜΑΤΟΣ
Β ΡΕΜΑΤΟΣ

ΜΜΗ		ΔΕΞΙΑ ΟΡΙΟΓΡΑΜΜΗ		
	Η	Σημείο	Χ	Υ	Η
	+242.97	11d	5249909.47	4196257.60	+280.92
	+284.18	11d'	5249905.79	4196280.77	+284.98
	+300.28	12d	5249898.95	4196304.95	+283.14
	+408.24	13d	5249877.31	4196353.23	+281.05
	+327.27	13d'	5249849.40	4196395.07	+304.82
	+300.96	A.B	5249841.43	4196347.52	+300.96

ΠΙΝΑΚΑΣ ΣΥΝΤΕΤΑΓΜΕΝΩΝ
ΟΡΙΟΓΡΑΜΜΩΝ ΡΕΜΑΤΟΣ
ΚΛΑΔΟΣ Γ ΡΕΜΑΤΟΣ

ΑΡΙΣΤΕΡΗ ΟΡΙΟΓΡΑΜΜΗ				ΔΕΞΙΑ ΟΡΙΟΓΡΑΜΜΗ			
Σημείο	Χ	Υ	Η	Σημείο	Χ	Υ	Η
10a'	5270316.20	4156294.80	+349.09	10d'	5270316.23	4156295.85	+324.82
14a	5270312.91	4156305.99	+353.12	14d	5270312.27	4156305.82	+356.72
15a	5270311.80	4156408.98	+363.78	14d'	5270344.57	4156305.26	+357.08
15a'	5270310.20	4156456.37	+318.10	15d	5270316.46	4156408.37	+364.05
16a	5270313.20	4156464.59	+312.06	15d'	5270345.45	4156455.98	+317.97
A.Γ	5269993.25	4156482.24	+319.12	16d'	5270315.87	4156463.68	+312.11
				16d	5270316.68	4156467.05	+321.45
				A.Γ	5269993.25	4156482.24	+319.12

ΠΙΝΑΚΑΣ ΣΥΝΤΕΤΑΓΜΕΝΩΝ
ΓΡΑΜΜΩΝ ΠΛΗΜΜΥΡΑΣ
ΚΥΡΙΟΣ ΚΛΑΔΟΣ

ΑΡΙΣΤΕΡΗ ΓΡΑΜΜΗ πλημμύρας				ΔΕΞΙΑ ΓΡΑΜΜΗ πλημμύρας			
Σημείο	Χ	Υ	Η	Σημείο	Χ	Υ	Η
1b	5270403.11	4155502.27	+48.65	1c	5270466.19	4155523.43	+38.43
2b	5270401.91	4155561.71	+54.70	2c	5270431.38	4155566.93	+54.70
3b	5270366.44	4155605.21	+102.54	3c	5270417.79	4155606.12	+102.50
4b	5270330.66	4155707.69	+210.09	4c	5270329.23	4155709.91	+210.09
6b	5270264.09	4155954.30	+228.67	6c	5270266.91	4155956.42	+228.67
7b	5270261.14	4156010.98	+147.02	7c	5270263.51	4156014.24	+147.02
8b	5270257.92	4156065.75	+166.70	8c	5270258.29	4156067.79	+168.30
9b	5270252.38	4156197.66	+205.86	9c	5270256.09	4156199.08	+205.86
10b	5270244.14	4156297.80	+210.84	10c	5270241.07	4156299.51	+210.84

ΠΙΝΑΚΑΣ ΣΥΝΤΕΤΑΓΜΕΝΩΝ
ΓΡΑΜΜΩΝ ΠΛΗΜΜΥΡΑΣ
(κλάδος Α)

ΑΡΙΣΤΕΡΗ ΓΡΑΜΜΗ πλημμύρας				ΔΕΞΙΑ ΓΡΑΜΜΗ πλημμύρας			
Σημείο	Χ	Υ	Η	Σημείο	Χ	Υ	Η
9b	5270365.05	4155510.87	+135.28	5c	5270364.36	4155580.24	+128.28

(κλάδος Β)

ΑΡΙΣΤΕΡΗ ΓΡΑΜΜΗ πλημμύρας				ΔΕΞΙΑ ΓΡΑΜΜΗ πλημμύρας			
Σημείο	Χ	Υ	Η	Σημείο	Χ	Υ	Η
11b	5269993.39	4156377.11	+298.20	11c	5269994.78	4156274.91	+298.16
12b	5269915.62	4156274.95	+282.51	12c	5269918.09	4156385.69	+281.91
13b	5269871.34	4156151.01	+299.41	13c	5269870.90	4156353.15	+299.16

(κλάδος Γ)

ΑΡΙΣΤΕΡΗ ΓΡΑΜΜΗ πλημμύρας				ΔΕΞΙΑ ΓΡΑΜΜΗ πλημμύρας			
Σημείο	Χ	Υ	Η	Σημείο	Χ	Υ	Η
14b	5270303.49	4156396.07	+353.00	14c	5270305.60	4156406.08	+353.00
15b	5270303.14	4156407.19	+355.42	15c	5270305.29	4156409.06	+352.84
16b	5270303.94	4156410.15	+351.83	16c	5270304.07	4156406.83	+353.82

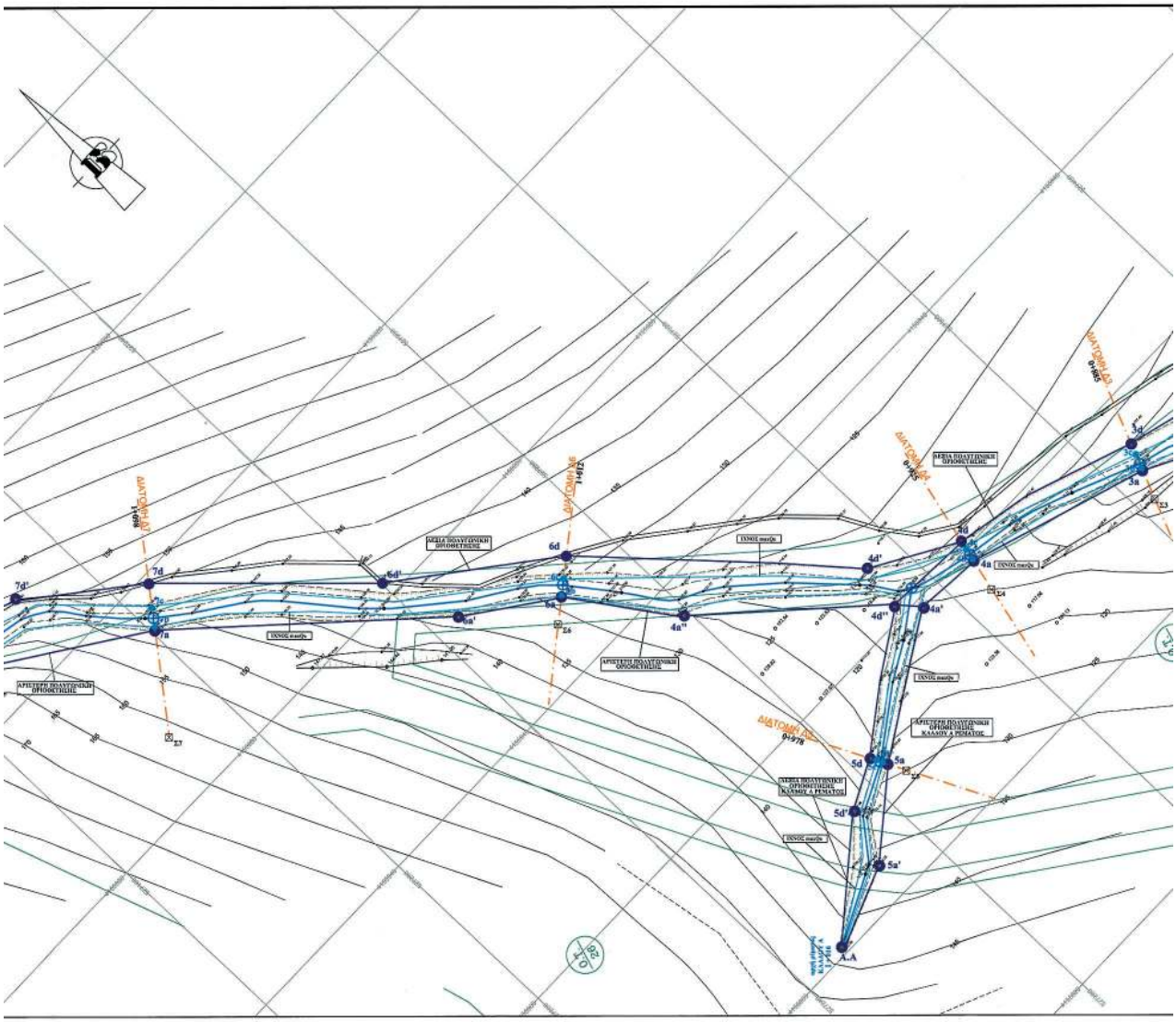

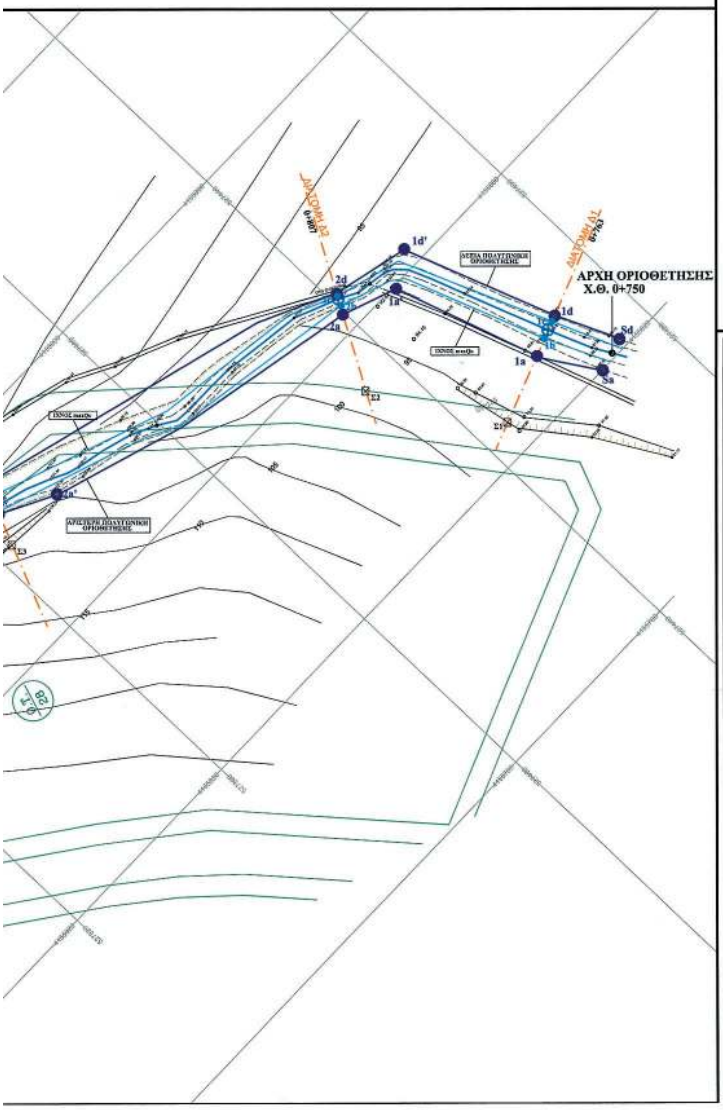

ΥΠΟΜΝΗΜΑ ΣΥΜΒΟΛΙΣΜΩΝ

- βαθεία γραμμή ρέματος
- άξονας διατομής
- οχθογραμμές (φρέδι - πόδι πρανούς)
- οριογραμμές ρέματος
- ίχνος νερού maxQυ
- ισοϋψείς εδάφους
- υψομετρα σημείων
- χιλιομέτρηση βαθειας γραμμής
- βράχια
- συρματόπλεγμα
- ξηρολιθιά
- χωματόδρομος
- στύλος ΔΕΗ
- οικοδομικό τετράγωνο

ε ρ γ ο δ ό τ η ς : Εξωρα'ι'στικός Σύλλογος Δικαστικών Υπαλλήλων "ΘΕΜΙΣ"

έ ρ γ ο : ΟΡΙΟΘΕΤΗΣΗ ΡΕΜΑΤΩΝ

θ έ σ η : Α. περιοχή "ΦΑΡΟΣ - ΤΕΜΕΛΟΣ"
Β. περιοχή "ΣΧΟΙΝΟΣ - ΠΕΤΡΟΥΣΑ"
στο Νότιο τμήμα της Νήσου ΚΕΑΣ - ΚΥΚΛΑΔΩΝ

ΤΕΧΝΙΚΟ ΓΡΑΦΕΙΟ

ΓΕΩΡΓΙΟΥ Α. ΣΙΟΥΛΗ	ΑΛΕΞΑΝΔΡΑΣ Γ. ΣΙΟΥΛΗ
ΠΟΛΙΤΙΚΟΥ ΜΗΧΑΝΙΚΟΥ Ε.Μ.Π	ΑΡΧΙΤΕΚΤΟΝΑ ΜΗΧΑΝΙΚΟΥ Ε.Μ.Π

ΤΙΤΛΟΣ ΣΧΕΔΙΟΥ

ΤΟΠΟΓΡΑΦΙΚΟ ΔΙΑΓΡΑΜΜΑ ΟΡΙΟΘΕΤΗΣΗΣ ΡΕΜΑΤΟΣ Σ.Ρ1

ΡΕΜΑ **Σ.Ρ1**

ΚΛΙΜΑΚΑ : 1:500

ΕΓΚΡΙΣΗ

ΙΟΥΝΙΟΣ 2013
ο μηχανικός

ΣΙΟΥΛΗΣ Α. ΓΕΩΡΓΙΟΣ
ΔΙΠΛΩΜ. ΠΟΛΙΤΙΚΟΣ ΜΗΧΑΝΙΚΟΣ
ΕΘΝ. ΜΕΤΣΟΒΙΟΥ ΠΟΛΥΤΕΧΝΕΙΟΥ
ΜΕΛΟΣ Τ.Ε.Ε. ΜΗΤΡΩΟ 15037
ΤΗΛ: 7203292
ΟΔΟΣ: 7034874
ΑΦΜ:

ΣΥΜΕΟΠΟΥΛΟΥ ΑΔΑΜΑΝΤΙΑ
ΠΟΛ. ΜΗΧΑΝΙΚΟΣ Α.Β.

ΤΟ ΠΑΡΟΝ
ΕΥΗΟΔΕΥΕΙ ΤΗΝ ΜΕ ΑΡΙΘ. ΠΡΩΤ. ΗΠ/Δ 51238/18-7-2013
ΑΠΟΦΑΣΗ ΤΗΣ Δ/ΝΣΗΣ ΠΕ.ΧΟΣ ΝΟΤΙΟΥ ΑΙΓΑΙΟΥ

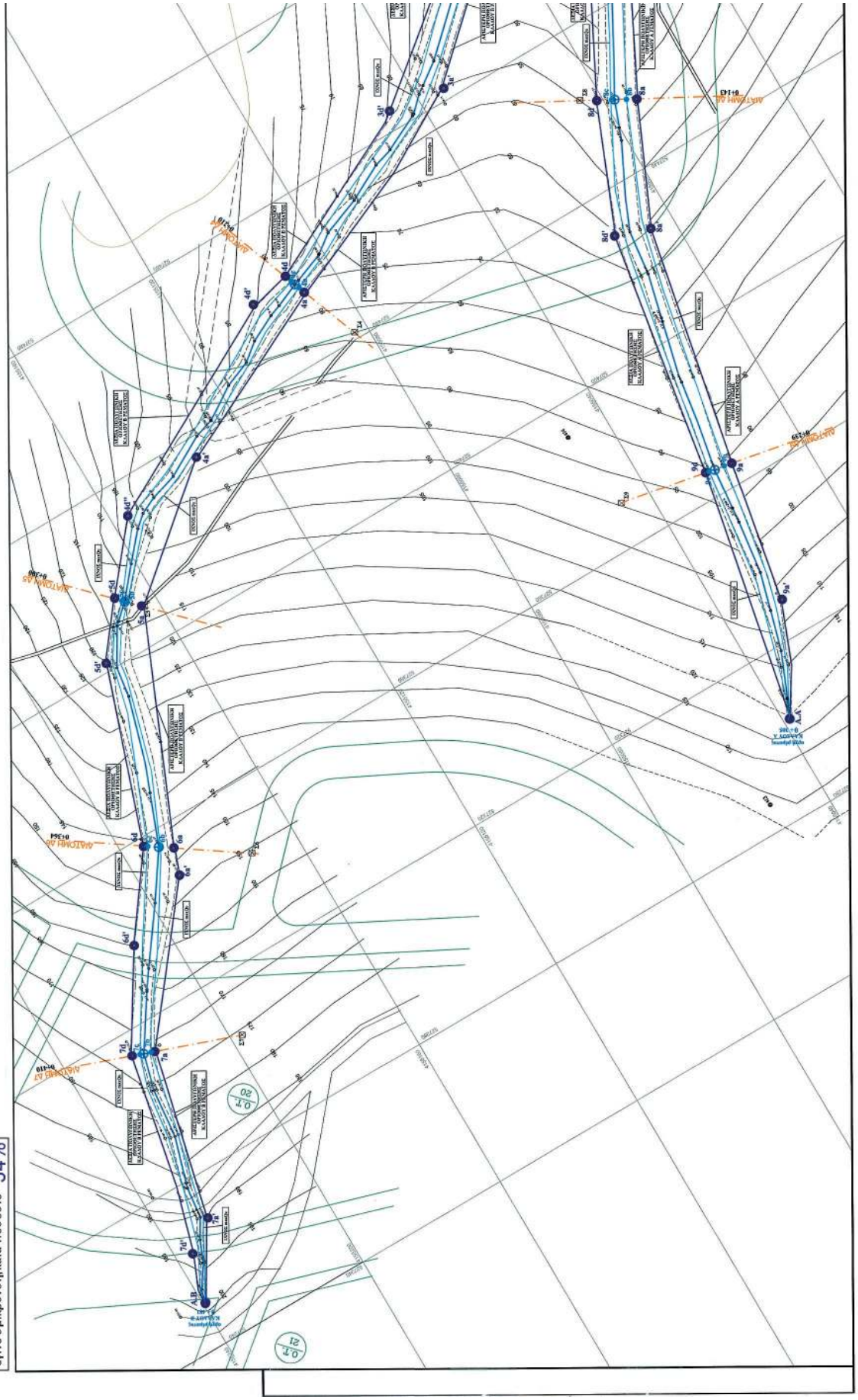

ΕΘΝΙΚΟ ΤΥΠΟΓΡΑΦΕΙΟ
Για τεχνικούς λόγους στο σχεδιάγραμμα, έγινε σμίκρυνση, κατά ποσοστό 34%

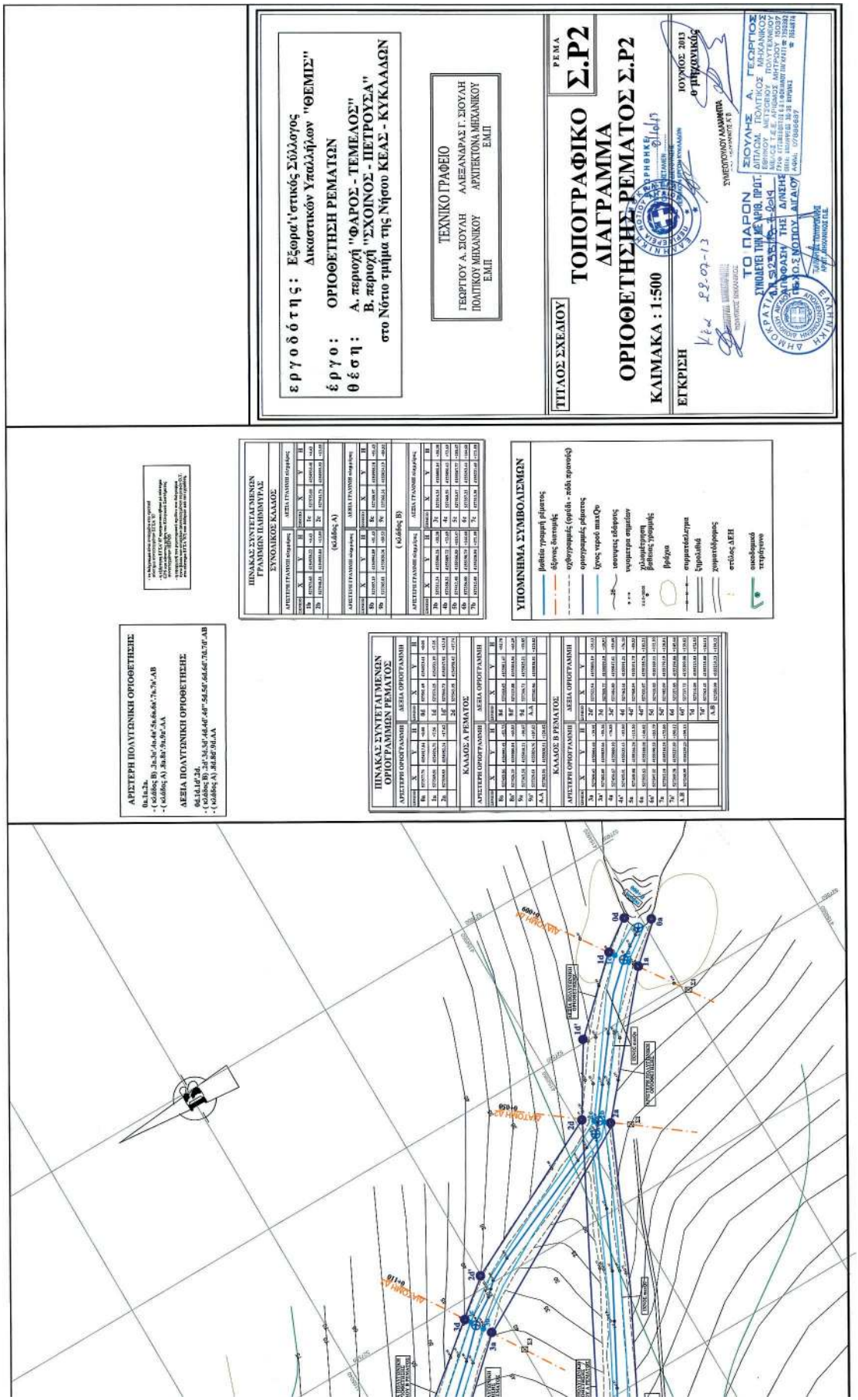

ΑΠΟ ΤΟ ΕΘΝΙΚΟ ΤΥΠΟΓΡΑΦΕΙΟ
ΚΑΠΟΔΙΣΤΡΙΟΥ 34 * ΑΘΗΝΑ 104 32 * ΤΗΛ. 210 52 79 000 * FAX 210 52 21 004
04003503107140020